

Projet arrêté par délibération du Conseil Municipal du
Réalisation carte : Antoine Lécuyer
Vérificateur : Benjamin Pesquier

Echelle 1 : 7 500

Approuvé par délibération du Conseil Municipal du

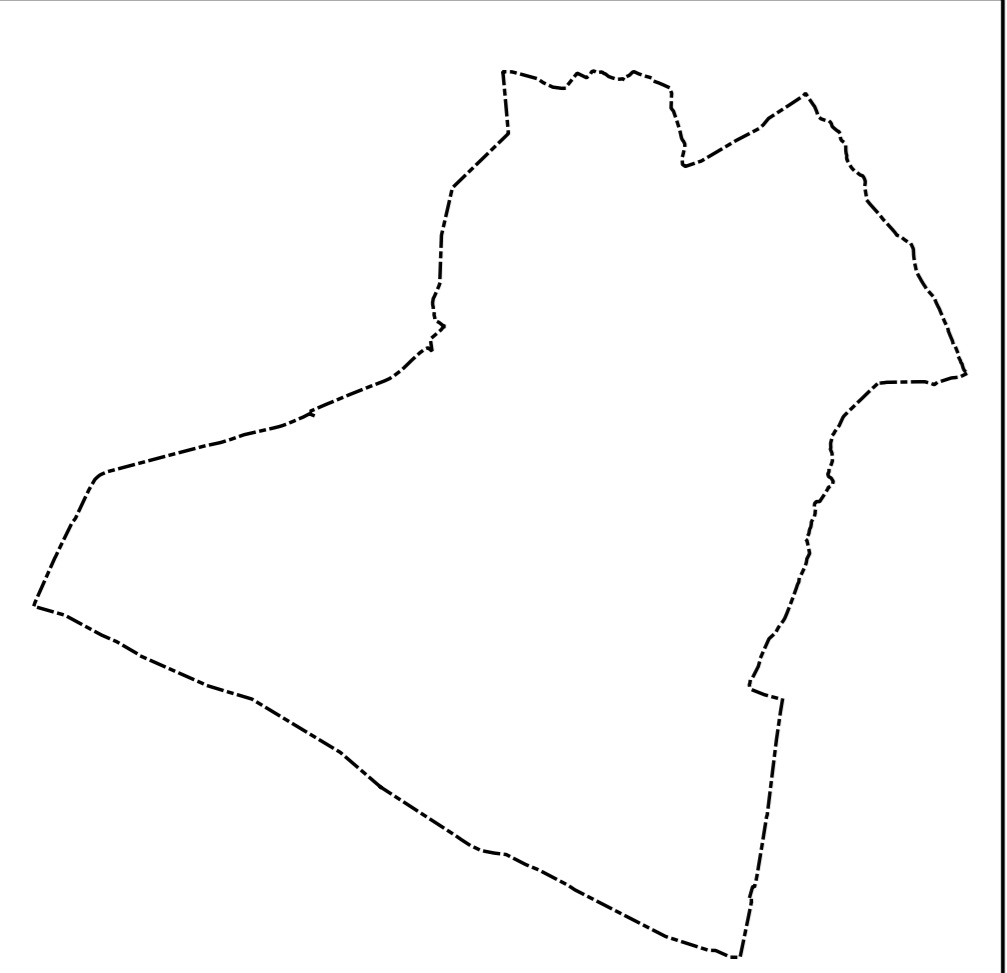
5 juillet 2021

Révisions
Modifications



Modification n°1 approuvée le 23 janvier 2025

Mises à jour du document

05 mai 2022








LEGENDE



 Zonage PLU
 Limite communale

RISQUE




Risque inondation lié au Marderic (Etude IPSEAU, AZI, SAUNIER)

-  Aléa fort - lié à des circonstances particulières (rupture de digue)
-  Aléa moyen - lié à des circonstances particulières
côte de référence 0,8 m
-  Aléa faible
côte de référence 0,5 m
-  Aléa résiduel
côte de référence 0,3 m
-  Zone de ruissellement

Risque de débordement lié au canal du Sud Luberon

-  Aléa résiduel
côte de référence 0,3 m
-  Zone de ruissellement

CADASTRE

-  Bâtiment
-  Piscine
-  Parcelle

