



# PROGRAMME PLURIANNUEL DE RESTAURATION ET D'ENTRETIEN DES AFFLUENTS DE LA DURANCE.

## LOT 2 - ELABORATION DES PPRE SUR LES AFFLUENTS DE LA DURANCE AVAL

Dossier préalable de déclaration d'intérêt général  
au titre de l'article L.211-7 du Code de  
l'Environnement - Département 84

### DOSSIER D'ANNEXES






## LISTE DES ANNEXES

 **Annexe n°1 : Conventions de délégation GEMAPI au SMAVD**

 **Annexe n°2 : Réglementation liée à la gestion des cours d'eau**

 **Annexe n°3 : Etat hydromorphologique des cours d'eau**

 **Annexe n°4 : Fiches actions**

 **Annexe n°5 : Atlas cartographiques parcellaires**

 **Annexe n°6 : Propriétaires parcellaires**

# Annexe n°1 : Conventions de délégation GEMAPI au SMAVD

<b>Convention de délégation de compétences</b>
--

**ENTRE :**

**La Communauté Territoriale Sud Luberon**, représentée par son Président, dûment habilité par délibération n°2022-031 du 17 Mars 2022, ci-après désignée «la Communauté»

**ET :**

**Le Syndicat Mixte d'Aménagement de la Vallée de la Durance** représenté par son président, Monsieur Yves WIGT, dûment autorisé par une délibération ci-après désigné « le SMAVD »

*N° 2022-13 du 11 Mars 2022*  
**EXPOSE DES MOTIFS**

La Communauté est compétente en matière de gestion des milieux aquatiques et prévention des inondations.

Le SMAVD a pour objet, de participer à l'aménagement, la restauration et la mise en valeur de l'espace alluvial de la Durance et des espaces naturels associés, tant sur les sites dont il est propriétaire ou concessionnaire que sur le territoire des Communautés territoriales qui le composent.

Il a également pour objet de participer à la cohérence de l'action publique, à l'échelle du bassin versant de la Durance, en menant toute action permettant de coordonner et de faciliter l'exercice des compétences tant par ses membres que par d'autres opérateurs publics ou privés, visant à :

- la prévention des inondations, y compris la réduction de la vulnérabilité et la gestion de crises ;
- la gestion équilibrée et durable de la ressource en eau ;
- la préservation, la gestion et la restauration de la biodiversité des écosystèmes aquatiques et des zones humides, ainsi que des milieux naturels associés.

La Communauté souhaite confier au SMAVD par délégation l'exercice de certaines de ses compétences en matière de gestion des milieux aquatiques et prévention des inondations afin de permettre d'inscrire l'exercice de ces compétences sur son territoire dans le cadre d'une gestion intégrée du bassin versant.

Cette délégation s'inscrit dans le cadre des dispositions de l'article L.5211-61 du code général des collectivités territoriales qui permet à un EPCI à fiscalité propre de déléguer tout ou partie de sa compétence GEMAPI à un syndicat mixte de l'article L. 213-12 du Code de l'environnement. La délégation se fait en application des articles L 1111-8 et R 1111-1 du Code Général des Collectivités Territoriales.

La présente convention de délégation est relative d'une part à un linéaire de cours d'eau et d'autre part à un réseau identifié d'ouvrages de protection contre les crues situées chacun sur le territoire de la Communauté

Il est précisé que d'autres missions dans le cadre de conventions distinctes et spécifiques, de délégation ou en quasi-régie pour des prestations de services et d'études, peuvent être confiées par la Communauté au SMAVD dans le cadre de la mise en œuvre ses compétences en matière de GEMAPI notamment.

À la suite du diagnostic des enjeux réalisés par le SMAVD sur les affluents de la Durance du territoire de COTELUB, au titre de la compétence GEMAPI, il a été décidé de poursuivre le partenariat pour la gestion de ces cours d'eau, dans le cadre d'une convention de délégation de compétence GEMAPI entre le SMAVD et COTELUB. La délégation de compétences est l'outil juridique déjà mis en place entre les intercommunalités membres et le SMAVD pour la gestion des systèmes d'endiguement de Durance.

Les missions ainsi déléguées s'articulent en 4 axes d'intervention :

1. La définition d'une stratégie de protection contre les inondations et de systèmes d'endiguement ;
2. La mise en œuvre d'un Programme Pluriannuel de Restauration et d'Entretien des cours d'eau ;
3. Un appui lors des crues et des travaux d'urgence en post-crues ;
4. Un accompagnement technique de COTELUB vis-à-vis des maîtres d'ouvrage locaux.

La mise en œuvre de la présente convention de délégation se fera de manière progressive, en deux phases : La phase 1 sera consacrée à la production des études et le dépôt des dossiers réglementaires relatifs aux différents axes d'intervention ; La phase 2 sera consacrée à la mise en œuvre des programmes de travaux définis et validés en phase 1. Une clause de revoyure, en fin de phase 1 actera le principe et les conditions de mise en œuvre de la phase 2. Sur l'aspect particulier des systèmes d'endiguement, la présente convention porte sur l'élaboration et la mise en œuvre d'une stratégie de prévention des inondations visant à retenir les ouvrages de protection ayant vocation à être classés en tant que tels sur les affluents du territoire de COTELUB. Le conseil communautaire de COTELUB reste in fine compétent pour définir le niveau de protection attendu sur les territoires concernés eu égard aux enjeux identifiés notamment à l'issue des Comités Techniques. Une fois ceux-ci autorisés, la prise en gestion effective par le SMAVD de ces ouvrages de protection, intégrant un respect des réglementations applicables en la matière, fera l'objet de nouvelles conventions spécifiques

## **IL A ETE CONVENU CE QUI SUIT :**

### **ARTICLE 1<sup>ER</sup> - OBJET DE LA CONVENTION**

Dans le cadre de l'exercice de ses compétences en matière de gestion des milieux aquatiques et prévention des inondations, la Communauté délègue au SMAVD ses compétences visant à la définition et la mise en œuvre d'une stratégie de protection contre les inondations, en vue de la prise en gestion effective d'ouvrages existants ou d'ouvrages nouveaux une fois ceux-ci autorisés en tant que systèmes d'endiguement, à l'établissement et la mise en œuvre d'un Programme pluriannuel de restauration et d'entretien des cours d'eau (PPRE) et à la mise en œuvre des interventions d'urgence et des travaux post-crues.

A titre accessoire à l'exercice de la délégation de compétence, le SMAVD assure, dans les limites fixées aux articles 3.2.2.4 et 3.2.2.5, une veille hydro-météorologique, une mission d'information préventive en crue et un accompagnement à la gestion de crise ainsi qu'une mission de conseil et accompagnement technique de la Communauté.

Liste des cours d'eau objets de la convention :

L'Aillade  
Le torrent de St-Marcel  
Les Vallats de Mirabeau  
Le Marderic et les affluents principaux L'Ermitage, Le Saint-Jean, le Renard  
Le Laval

Les missions de la présente convention s'exercent sur les axes principaux des cours d'eau mentionnés ci-avant, ainsi que potentiellement sur leurs affluents classés en tant que cours d'eau. L'étude d'autres linéaires tels que ravins ou autres chenaux d'écoulement devront faire l'objet d'éventuels avenants après validation en comité technique

Carte des cours d'eau objets de la présente convention :

Liste et linéaires des ouvrages de protection recensés et faisant l'objet de la présente convention pour l'établissement d'une stratégie de protection contre les inondations :

- Marderic (commune de Villelaure et commune de Cadenet)
- Torrent de Laval (commune de Cadenet)

## Carte des ouvrages identifiés



Cette liste non exhaustive pourra être complétée suite aux études prévues en phase 1. Le recensement concernera les ouvrages de protection des phénomènes de débordement sur les affluents Duranciens uniquement.

## **ARTICLE 2 - MODALITES DE SUIVI, DE CONTROLE ET DE CONCERTATION**

### **2.1 CONSTITUTION D'UN COMITE TECHNIQUE**

Un comité technique est constitué entre des représentants élus et/ou des agents du SMAVD et de la Communauté. Chacune des parties pourra associer au comité d'autres acteurs techniques ou prestataires en tant que de besoin, sous réserve d'une information préalable de l'autre partie.

Le comité est réuni une fois par an pour faire le bilan des actions réalisées en cours et à lancer et les éléments financiers pour l'année n+1, dans le cadre de la présente convention et préparer les étapes de validation par le Conseil communautaire de COTELUB le cas échéant. Ce comité « bilan » devra se dérouler au cours du 4<sup>ème</sup> trimestre de l'année.

En dehors de ces réunions annuelles, le comité technique peut être réuni à l'initiative de l'une ou l'autre des parties afin d'assurer une information réciproque sur l'exercice des compétences déléguées et notamment sur les programmations et les modalités relatives aux appels de fonds.

Le comité technique sera notamment chargé d'examiner la réévaluation prévue à l'article 2.2 ci-après, devant notamment intervenir à l'issue de la phase 1 et de la validation des programmes de travaux à engager en phase 2.

Les éventuels avis du comité technique ne revêtent pas de caractère décisionnel, et il appartient à chacune des parties de les prendre en compte dans la mise en œuvre des prérogatives qui sont les siennes et qui seront prises par leurs instances compétentes, notamment pour les décisions ayant une incidence financière.

### **2.2 REEVALUATION DES TERMES DE LA PRESENTE CONVENTION**

Les parties prévoient de rediscuter les termes de la présente convention en cas d'évolution affectant l'étendue ou les coûts des compétences déléguées et des missions confiées ou de modification de la réglementation qui leur est applicable ou qui est applicable à l'une ou l'autre des parties.

En particulier, ils conviennent de se rapprocher en tant que de besoin à cet effet :

- à l'issue de la réalisation de la phase 1, sur proposition d'une stratégie de prise en charge et de gestion du parc d'ouvrages existant ainsi que leur organisation en éventuels systèmes d'endiguement d'une part et d'un Programme Pluriannuel de Restauration et d'Entretien des cours d'eau d'autre part. Le comité technique sera chargé de valider les programmes arrêtés et les modalités de financement afférentes étant entendu que chaque partie ne peut s'engager que dans le respect des dispositions légales ou réglementaires ainsi que de ses propres procédures (interventions du Conseil Communautaire ou du comité syndical par exemple).
- à l'issue de la phase 2, lors de la remise des travaux et des ouvrages ;
- à l'issue des procédures d'autorisation des systèmes d'endiguement, lors de leur mise en service en vue de leur gestion effective

## **ARTICLE 3 – EXERCICE DES COMPETENCES DELEGUEES**

### **3.1 OBJECTIFS A ATTEINDRE ET INDICATEURS DE SUIVI**

Le SMAVD met en œuvre les compétences déléguées avec pour objectif :

- de mener le programme d'études et de travaux défini dans la présente convention selon les modalités financières également définies ;
- de satisfaire aux obligations réglementaires relatives au fonctionnement des cours d'eau et des milieux aquatiques ;

Le SMAVD met en œuvre les compétences déléguées en tenant un état actualisé de la satisfaction de ces objectifs.

### **3.2 MODE D'EXERCICE DES COMPETENCES DELEGUEES ET LES MISSIONS ACCESSOIRES**

#### **3.2.1. MODALITES GENERALES**

Les compétences déléguées sont, pendant la durée de la présente convention, exclusivement exercées par le SMAVD qui prend toutes décisions opérationnelles relatives à leurs modalités de mise en œuvre.

Il peut prendre des décisions et recevoir des droits ou contracter des obligations pour une durée supérieure à la durée de la présente délégation, lesquels sont transférés à la Communauté à l'échéance de ladite délégation, quelle qu'en soit la cause.

Les études, travaux et prestations liées à la stratégie sur les systèmes d'endiguement et aux programmes de restauration et d'entretien des cours d'eau visés à l'article 1 sont réalisés sous la conduite et la responsabilité du SMAVD et il est chargé, de manière générale, de la concrétisation de l'opération par la prise en charge et la coordination de l'ensemble des actions qui s'avèrent nécessaires.

En particulier, il lui appartiendra :

- de solliciter et d'obtenir toutes autorisations requises ;
- de définir les conditions administratives et techniques de réalisation des opérations ;
- d'en proposer le plan de financement ;
- de solliciter les subventions mobilisables ;
- de passer les marchés et contrats, d'en assurer l'exécution et de mettre en œuvre les garanties afférentes pendant la durée de la délégation ;
- d'établir et de communiquer, le cas échéant, les documents requis au titre de la réalisation et de l'exploitation des ouvrages.

#### **3.2.2 ETUDES ET ACCOMPAGNEMENT**

##### **3.2.2.1 LES OUVRAGES DE PROTECTION CONTRE LES INONDATIONS**

Dans le cadre de l'exercice de ses compétences en matière de gestion des milieux aquatiques et prévention des inondations, la Communauté délègue au SMAVD ses compétences en vue de toutes tâches concourant à la prise en gestion effective ou à l'établissement d'ouvrages nouveaux aux fins de la protection des biens et des personnes vis-à-vis du risque d'inondation.

##### **Phase 1**

- Le SMAVD réalise ou fait réaliser toutes études et démarches nécessaires à la définition d'un schéma cohérent de confortement/restructuration des ouvrages. Il définit une stratégie de prise en gestion de tout ou partie des ouvrages existants ou de l'établissement d'ouvrages nouveaux aux fins de la prévention des inondations.
- La communauté valide le programme phasé de prise en gestion et de travaux ainsi que leur plan de financement prévisionnel.
- le SMAVD initie, pour les ouvrages retenus dans la stratégie, les démarches nécessaires à l'obtention de leur classification en systèmes d'endiguement en vue de la régularisation de leur statut et de l'encadrement des responsabilités de la Communauté.

## Phase 2

- Le SMAVD finalise les études techniques et réglementaires relatives aux systèmes d'endiguement selon la stratégie validée par la Communauté ;

Jusqu'à autorisation et mise en service des différents systèmes d'endiguement, la Communauté assure, sous sa conduite et sa responsabilité, la gestion spécifique des ouvrages hors crue et en période de crue comprenant notamment la gestion des ouvrages traversants et organes hydrauliques associés, la surveillance des ouvrages hydrauliques et de leurs accès et les interventions d'urgence nécessaires à la prévention ou à la contention des désordres ou des défaillances.

Durant cette période, le SMAVD accompagnera la Communauté dans la veille hydrométéorologique, l'information préventive en crue comme décrit ci-dessous à l'article 3.2.2.4. Ces missions sont menées à bien dans le respect des consignes d'exploitation à date.

### 3.2.2.2 LES PROGRAMMES DE RESTAURATION ET D'ENTRETIEN DES COURS D'EAU

Dans le cadre de l'exercice de ses compétences en matière de gestion des milieux aquatiques et prévention des inondations, la Communauté délègue au SMAVD ses compétences en vue de l'élaboration et la mise en œuvre d'un Programme de Restauration et d'Entretien des cours d'eau ainsi que les démarches réglementaires associées, selon les modalités suivantes.

#### Phase 1

- le SMAVD réalise ou fait réaliser toutes études préalables techniques et réglementaires du PPRE ;
- le SMAVD est pétitionnaire des dossiers d'autorisation réglementaires (DIG, DUP, etc.) ;
- La communauté valide le programme de travaux et son plan de financement prévisionnel selon les modalités définies à l'article 2.1.

Le calendrier de réalisation des études et travaux listés ci-dessus ainsi que la programmation financière annuelle qui en découle, feront l'objet d'une validation en comité technique tel que prévu à l'article 2.1 le SMAVD élabore et présente au comité de suivi le programme de travaux du PPRE. Si le comité prévu à l'article 2.1 convient de la nécessité de réaliser de nouvelles études ou travaux, d'ajuster les montants prévisionnels ou d'intégrer des coûts non estimés à ce jour, ces ajustements seront intégrés par voie d'avenant à la présente convention.

### 3.2.2.3 ETUDES ET ACCOMPAGNEMENT LIES A UN EPISODE HYDRO METEOROLOGIQUE EXCEPTIONNEL

Dans le cadre de l'exercice de ses compétences en matière de gestion des milieux aquatiques et prévention des inondations, la Communauté délègue au SMAVD ses compétences en vue de toutes tâches concourant à la réalisation des études et travaux rendus nécessaires par un épisode hydro-météorologique exceptionnel, selon les modalités suivantes :

- Le SMAVD assure le relevé des laisses de crue et archive les informations relatives aux enveloppes de débordements ;
- Le SMAVD procède au relevé des désordres engendrés (détérioration sur les ouvrages de protection de berges, les voiries, les zones d'érosion, etc.) les localise et les qualifie ;
- Le SMAVD dimensionne les réponses aux désordres engendrés et fournit un chiffrage estimatif des travaux d'urgence à réaliser et leur qualification (en termes d'urgence ou de priorité) ;
- La Communauté valide le programme de travaux et son plan de financement prévisionnel selon les modalités définies à l'article 2.1.



### **3.2.2.4 MISSIONS ACCESSOIRES : VEILLE HYDRO-METEOROLOGIQUE, INFORMATION PREVENTIVE EN CRUE**

Dans le cadre de l'exercice de ses compétences en matière de gestion des milieux aquatiques et prévention des inondations, la Communauté délègue au SMAVD ses missions en vue d'assurer une veille sur les événements hydrométéorologiques concernant les crues des bassins versants objets de la présente convention. La veille hydro-météorologique amène l'information permettant d'anticiper au mieux les événements intenses particuliers et d'assurer une information préventive en période de crue.

Durant toute la période de la convention :

Le SMAVD assure une veille sur les événements hydro-météorologiques en cours. En période de risque de crue le SMAVD informe la Communauté de l'évolution en temps réel des prévisions et des conditions hydro-météorologiques. Cette information se fera sur la base des connaissances et outils existants à date, elle a vocation à gagner en précision au cours de l'avancement de la présente convention ; L'information apportée ne se substituera en aucun cas aux obligations qui incombent aux communes et à l'Etat en matière de gestion de crise ;

La Communauté assure le relais auprès des communes pour la bonne information des maires et la bonne coordination des actions pouvant découler de la situation de crue.

#### **En phase 1**

- Le SMAVD recense et capitalise les données et outils existants en matière de veille hydro-météorologique sur les bassins versants identifiés dans la présente convention
- Le SMAVD et la Communauté travaillent à la définition d'un protocole d'information préventive adaptée à leur territoire concernant le risque de crue ; selon les caractéristiques du bassin versant, le protocole d'information pourra être amélioré par une meilleure connaissance de son fonctionnement hydrologique. ; une stratégie de suivi et d'instrumentation pourra être définie à cet effet et proposée à la Communauté qui en validera la mise en œuvre et le financement sur proposition du comité technique.

#### **En phase 2**

Le SMAVD met en œuvre le protocole d'information préventive en crue et le programme de suivi correspondant. Le cas échéant, en cas d'urgence constatée, le SMAVD en accord avec la Communauté pourra mettre en œuvre un programme de travaux d'urgence tels que décrit à l'article 3.2.4.5.

### **3.2.2.5 CONSEIL ET ACCOMPAGNEMENT TECHNIQUE DE LA COMMUNAUTE**

La communauté est destinataire des demandes d'avis émanant des services instructeurs, ou des demandes d'accompagnement des particuliers ou des communes pour des opérations relevant de la GEMAPI.

Le SMAVD appuie la communauté pour la production d'avis techniques à destination des services instructeurs et dans l'accompagnement technique des riverains ou communes pour la conduite de ces opérations

### **3.2.2.6 FINANCEMENT DE L'EXERCICE DES COMPETENCES DELEGUEES ET DES MISSIONS ACCESSOIRES**

Pour le financement des missions prévues à l'article 3.2.2 ci-dessus, la participation de la communauté se matérialisera sous la forme suivante :

- mise à disposition gratuite par chacune des parties de toutes études préexistantes utiles ;
- Versement d'une contribution forfaitaire destinée à couvrir :
  - les coûts internes de la prise en charge par le SMAVD des compétences déléguées ;
  - le portage des prestations externalisées.

La contribution forfaitaire annuelle est de : 18 000 € en phase 1 et de 34 000 € en phase 2 ;

Cette somme sera appelée annuellement au mois d'avril.

En outre, la communauté financera intégralement la charge nette exposée par le SMAVD, après déduction des éventuelles subventions obtenues des partenaires institutionnels :

- des coûts liés aux enquêtes publiques
- des études externalisées en phase 1 et en phase 2. Pour ces prestations, le SMAVD s'engage à un strict respect des règles de la commande publique pour l'attribution des marchés correspondants.

Le SMAVD n'est pas tenu d'engager des études si elles ne sont pas validées expressément en comité technique ou ne font pas l'objet d'un plan de financement approuvé par les deux parties par voie d'avenant.

### **3.2.3 ACQUISITIONS FONCIERES**

#### **3.2.3.1 OUVRAGES DE PROTECTION CONTRE LES INONDATIONS**

Dans le cadre de l'exercice de ses compétences en matière de gestion des milieux aquatiques et prévention des inondations, la Communauté délègue au SMAVD ses compétences en vue de toutes tâches concourant à la prise en gestion effective ou à l'établissement d'ouvrages nouveaux aux fins de la protection des biens et des personnes vis-à-vis du risque d'inondation.

##### **Phase 1**

- La communauté accompagne les démarches notamment en matière de stratégie foncière et en contribuant à la surveillance des ouvrages par la mobilisation de personnel principalement en période de crue. Plus précisément, si l'opération nécessite des appropriations foncières ou immobilières, il reviendra à la Communauté d'y procéder et le cas échéant de solliciter la mise en œuvre des droits de préemption et d'expropriation pour mener à bien les procédures afférentes. La Communauté établit également en tant que de besoin les servitudes temporaires ou permanentes permettant la bonne réalisation des travaux.

##### **Phase 2**

- Le SMAVD conduit l'animation foncière nécessaire à l'obtention des autorisations des systèmes d'endiguement en lien étroit avec la communauté ;
- si l'opération nécessite des appropriations foncières ou immobilières, il reviendra à la Communauté d'y procéder et le cas échéant de solliciter la mise en œuvre des droits de préemption et d'expropriation et mener à bien les procédures afférentes. La Communauté établit également en tant que de besoin les servitudes temporaires ou permanentes permettant l'établissement ou le fonctionnement des ouvrages.

#### **3.2.3.2 PROGRAMMES DE RESTAURATION ET D'ENTRETIEN DES COURS D'EAU**

Dans le cadre de l'exercice de ses compétences en matière de gestion des milieux aquatiques et prévention des inondations, la Communauté délègue au SMAVD ses compétences en vue de l'élaboration et la mise en œuvre d'un Programme de Restauration et d'Entretien des cours d'eau ainsi que les démarches réglementaires associées, selon les modalités suivantes.

##### **Phase 1 :**

- le SMAVD conduit l'animation foncière nécessaire à la mise en œuvre des PPRE ;
- si l'opération nécessite des appropriations foncières ou immobilières, il reviendra à la Communauté d'y procéder et le cas échéant de solliciter la mise en œuvre des droits de préemption et d'expropriation pour mener à bien les procédures afférentes. La Communauté établit également en tant que de besoin les servitudes temporaires ou permanentes permettant la bonne réalisation des travaux ;

### **3.2.3.3 FINANCEMENT DE L'EXERCICE DES COMPETENCES DELEGUEES**

Pour le financement des missions prévues à l'article 3.2.3 ci-dessus, la participation de la communauté se matérialisera sous la forme suivante :

- Acquisition (frais d'actes compris) et mise à disposition à titre gratuit par la Communauté de terrains et autres biens immobiliers qui s'avèreraient, le cas échéant, nécessaires ou utiles à la réalisation de l'opération,

La communauté financera également en intégralité les acquisitions foncières et frais associés rendus nécessaires par la réalisation des programmes de travaux.

### **3.2.4 TRAVAUX ET RECEPTION DES OUVRAGES**

#### **3.2.4.1 OUVRAGES DE PROTECTION CONTRE LES INONDATIONS**

Dans le cadre de l'exercice de ses compétences en matière de gestion des milieux aquatiques et prévention des inondations, la Communauté délègue au SMAVD ses compétences en vue de toutes tâches concourant à la prise en gestion effective ou à l'établissement d'ouvrages nouveaux aux fins de la protection des biens et des personnes vis-à-vis du risque d'inondation.

#### **Réalisation des travaux**

- le SMAVD assure après autorisation administrative, la réalisation des travaux et remet les ouvrages à la Communauté ;
- La Communauté intègre les ouvrages établis à son patrimoine.

Un programme de travaux ne peut être lancé qu'après validation par le comité technique puis par le conseil communautaire de COTELUB.

#### **Réception des travaux et remise des ouvrages**

A l'issue des travaux, le SMAVD rétrocèdera :

- à la communauté les travaux réalisés ayant vocation à relever de son patrimoine ;
- aux propriétaires les travaux réalisés sur leur fonds.

Cette remise sera matérialisée par un état des lieux à l'appui duquel le délégataire fournira le dossier de récolement des ouvrages exécutés ainsi que tous les documents nécessaires à leur surveillance et leur exploitation.

Cet état des lieux sera établi contradictoirement entre le délégataire et la Communauté ou le propriétaire selon le cas, le caractère contradictoire étant réputé acquis dès lors que la Communauté ou le propriétaire aura été invité à l'établissement de cet état des lieux.

#### **3.2.4.2 PROGRAMMES DE RESTAURATION ET D'ENTRETIEN DES COURS D'EAU**

Dans le cadre de l'exercice de ses compétences en matière de gestion des milieux aquatiques et prévention des inondations, la Communauté délègue au SMAVD ses compétences en vue de l'élaboration et la mise en œuvre d'un Programme de Restauration et d'Entretien des cours d'eau ainsi que les démarches réglementaires associées, selon les modalités suivantes.

#### **Réalisation des travaux**

- Le SMAVD assure la réalisation des travaux du PPRE qui auront été validés ;
- le SMAVD assure le suivi de l'exécution des travaux du PPRE ;
- Le SMAVD réceptionne les travaux réalisés et remet les ouvrages à la Communauté.

Un programme de travaux ne peut être lancé qu'après validation par le comité technique puis par le conseil communautaire de COTELUB.

## **Réception des travaux et remise des ouvrages**

A l'issue des travaux, après validation de la Communauté, le SMAVD en assurera la réception ;

Le SMAVD rétrocèdera :

- à la communauté les ouvrages réalisés ayant vocation à relever de son patrimoine ;
- aux propriétaires les ouvrages réalisés sur leur fonds.

Cette remise sera matérialisée par un état des lieux à l'appui duquel le délégataire fournira le dossier de récolement des ouvrages exécutés ainsi que tous les documents nécessaires à leur exploitation.

Cet état des lieux sera établi contradictoirement entre le délégataire et la Communauté ou le propriétaire selon le cas, le caractère contradictoire étant réputé acquis dès lors que la Communauté ou le propriétaire aura été invité à l'établissement de cet état des lieux.

### **3.2.4.3 FINANCEMENT DE L'EXERCICE DES COMPETENCES DELEGUEES**

Pour le financement des missions prévues aux articles 3.2.4.1 et 3.2.4.2 ci-dessus, la participation de la communauté se matérialisera sous la forme suivante :

La communauté financera intégralement la charge nette exposée par le SMAVD, après déduction des éventuelles subventions obtenues des partenaires institutionnels :

- des travaux externalisés en phase 1 et en phase 2. Pour ces prestations, le SMAVD s'engage à un strict respect des règles de la commande publique pour l'attribution des marchés correspondants.

Le SMAVD n'est pas tenu d'engager des études et travaux s'ils ne sont pas validés expressément en comité technique ou ne font pas l'objet d'un plan de financement approuvé par les deux parties par voie d'avenant.

### **3.2.4.5 INTERVENTIONS D'URGENCE ET TRAVAUX POST-CRUES**

Dans le cadre de l'exercice de ses compétences en matière de gestion des milieux aquatiques et prévention des inondations, la Communauté délègue au SMAVD ses compétences en vue de toutes tâches concourant à la réalisation des études et travaux rendus nécessaires par un épisode hydro-météorologique exceptionnel, selon les modalités suivantes :

- Le SMAVD produit les cahiers des charges et assure la réalisation du programme de travaux d'urgences. Le SMAVD est pétitionnaire de la demande d'autorisation ;
- Le SMAVD réceptionne les travaux réalisés et remet les ouvrages à la Communauté.

### **3.2.4.6 FINANCEMENT DES TRAVAUX D'URGENCE**

Pour le financement des missions prévues à l'article 3.2.4.5 ci-dessus, la participation de la communauté se matérialisera sous la forme de la mise en place d'un fonds annuel pour travaux d'urgence.

La Communauté prévoit de manière permanente un fonds de 50 000 € HT pour faciliter le paiement des premières dépenses qui s'avèreraient nécessaires pour la réalisation de travaux d'urgence. Il s'agit d'un fonds unique qui s'applique aux conventions de délégation de compétence sur le bassin versant de l'Eze ainsi que sur les cours d'eau orphelins. Ce fonds doit pouvoir être mobilisé rapidement sur présentation de justificatifs de la part du Syndicat. Le Syndicat fait l'avance de trésorerie, dans une limite de 50 000 € HT, avant d'en demander le remboursement à la Communauté, sur la base d'un certificat de paiement signé par le Président du Syndicat et visé par le comptable public, accompagné des factures correspondantes.

### **3.2.5 GESTION DES OUVRAGES**

#### **3.2.5.1 OUVRAGES DE PROTECTION CONTRE LES INONDATIONS**

Dans le cadre de l'exercice de ses compétences en matière de gestion des milieux aquatiques et prévention des inondations, la Communauté délègue au SMAVD ses compétences en vue de toutes tâches concourant à la prise en gestion effective ou à l'établissement d'ouvrages nouveaux aux fins de la protection des biens et des personnes vis-à-vis du risque d'inondation.

Une fois les ouvrages autorisés en systèmes d'endiguement et remis à la Communauté, Le SMAVD organise la prise en gestion effective de ces derniers selon les conditions décrites dans leur document d'organisation respectif.

Cette prise en gestion se fera au plus tard au moment de l'autorisation du système d'endiguement, et éventuellement dès le dépôt des dossiers auprès des services instructeurs si le document d'organisation et les différentes conventions permettant sa mise en œuvre sont opérationnelles.

Le calendrier de réalisation des études et travaux ainsi que la programmation financière annuelle qui en découle, feront l'objet d'une validation en comité technique tel que prévu à l'article 2.1.

Si le comité prévu à l'article 2, convient de la nécessité de réaliser de nouvelles études ou travaux, d'ajuster les montants prévisionnels ou d'intégrer des coûts non estimés à ce jour, ces ajustements seront intégrés par voie d'avenant à la présente convention.

Une fois les Systèmes d'endiguement autorisés, la gestion spécifique des ouvrages en crue est assurée par le SMAVD, sur la base des consignes intégrant le SMAVD comme délégataire et selon les modalités décrites dans le document d'organisation.

Le document d'organisation intègre les mesures de gestion existantes, et les recommandations sur l'organisation-cible en période de crue ; il fixe les consignes de gestion des ouvrages en crue, et notamment les moyens mise en œuvre par le SMAVD, la Communauté et les communes.

#### **3.2.5.2 FINANCEMENT DE L'EXERCICE DES COMPETENCES DELEGUEES**

Pour le financement des missions prévues à l'article 3.2.5 ci-dessus, la participation de la communauté se matérialisera sous la forme suivante :

Ne sont pas couverts par la contribution forfaitaire telle qu'établie à l'article 3.2.2.5 les coûts liés à la gestion spécifique des systèmes d'endiguement une fois ceux-ci autorisés. Ces derniers ainsi que leur répartition seront validés en comité technique, sur la base des consignes de gestion inscrites dans le document d'organisation.

Ils pourront être intégrés à la présente convention par voie d'avenant technique et financier.

#### **3.2.6 EN CAS D'URGENCE CONSTATEES**

Le cas échéant, en cas d'urgence constatée, le SMAVD en accord avec la Communauté pourra engager des travaux sans attendre la validation du programme prévu à l'issue de la phase 1. Le SMAVD conduit alors les études techniques et les démarches réglementaires rendues nécessaires puis se charge de la mise en œuvre des travaux.

### 3.3 RESPONSABILITES ET GARANTIES

Le SMAVD prend en charge la totalité des responsabilités découlant de l'ensemble des actions menées pour mener à bien l'établissement et la réalisation des travaux et garantit celles-ci, notamment vis à vis de la Communauté et des tiers.

Il fait son affaire de l'ensemble des obligations légales d'assurance dans le respect de la législation en vigueur.

Jusqu'à la réalisation complète du programme de travaux, le SMAVD sera garanti de toute mise en cause de sa responsabilité au titre de l'état du cours d'eau ne résultant pas d'un manquement caractérisé de sa part dans l'accomplissement de ses missions.

Après la remise des ouvrages, le SMAVD ne pourra voir sa responsabilité engagée qu'à raison d'un vice de conception ou de réalisation des travaux.

Nonobstant les stipulations des alinéas précédente, à défaut de validation d'un programme de travaux prévu aux tel que prévu dans la présente convention et de leur plan de financement à l'issue de la phase 1, le SMAVD sera considéré immédiatement et de plein droit déchargé de toute responsabilité quant à la réalisation du programme de travaux considéré, à l'état du cours d'eau et aux conséquences de toutes natures en résultant.

Concernant les travaux d'urgence, le SMAVD transmet à la Communauté et aux communes les informations techniques sur les travaux d'urgences à réaliser.

Concernant la veille hydrométéorologique, à l'information préventive :

Le SMAVD apporte l'information hydrométéorologique sur les événements pluvieux en cours à la Communauté ;

La Communauté assure pour sa part le lien avec les communes afin que celles-ci informent/alertent à leur tour leurs populations et prennent la décision de déclencher leurs plans de gestion de crise (activation des PCS) si elles estiment que la situation le nécessite.

## **ARTICLE 4 : MODALITES FINANCIERES**

### **4.1 MODALITES DE VERSEMENT**

Les parties s'entendent pour faciliter le portage financier de la présente. La Communauté effectuera les versements sur demande du Syndicat et sur production de l'état justificatif des dépenses effectuées, signé par le représentant légal du Syndicat et visé par le comptable public, accompagné des factures correspondantes.

Concernant les participations forfaitaires de la Communauté, celle-ci effectuera les versements sur demande du Syndicat qui s'engage à produire toutes pièces justificatives de dépenses et tout autre document qui serait jugé utile par la Communauté au règlement.

Le SMAVD s'engage également à faciliter le versement des appels de fonds de la Communauté en les échelonnant si besoin sur plusieurs exercices.

Le comité technique devra être informé d'éventuelles difficultés d'application de ces modalités financières.

La Communauté prend à sa charge la Taxe sur la Valeur ajoutée (TVA) sur l'ensemble des prestations externalisées prévues par la présente convention.

La Communauté s'engage à inscrire annuellement à son budget un montant de dépenses suffisant pour couvrir les études et travaux validés en comité technique. Compte-tenu du calendrier budgétaire, seuls les études et travaux validés avant le 31/12/N pourront être inscrits au budget N+1.

### **4.2. SUBVENTIONS ET CONTRIBUTIONS DE TIERS**

La Communauté s'engage sur le financement de 100 % des dépenses prévues dans le cadre de la présente convention. Cependant, des demandes de participations financières pourront être adressées à des tiers afin de réduire le reste à charge pour la Communauté.

Le SMAVD doit, dès qu'elles existent, solliciter les subventions auxquelles il pourrait être éligible en tant que maître d'ouvrage des études ou travaux par délégation et rendra compte de leur attribution, de leur échéancier et de leur encaissement effectif en fin d'opération.

Il pourra ponctuellement appartenir à la Communauté de solliciter auprès d'autres organismes publics ou partenaires des subventions destinées au financement des opérations concernées, qu'elle s'oblige à affecter au financement des compétences déléguées selon les modalités prévues ci-avant.

Dans l'hypothèse où les financements d'une opération sont sollicités directement par la Communauté, le SMAVD appellera à cette dernière l'intégralité du montant des travaux (TVA incluse) sur la base d'un état certifié par le comptable public des mandats émis et d'un rapport d'avancement de l'opération excepté le cas d'un versement d'un acompte au démarrage de l'opération.

Le SMAVD produira également les pièces nécessaires permettant à la Communauté de solliciter les versements auprès des financeurs de l'opération et ainsi atteindre la part d'autofinancement résiduel prévu par le plan de financement.

### **4.3. COMPTABILITE ET BILAN**

Le SMAVD tiendra une comptabilité de manière à faire apparaître distinctement les comptes propres aux opérations relevant de la présente convention.

A ce titre, il fournira annuellement, un compte-rendu financier faisant apparaître dépenses et recettes de l'opération. Le versement éventuel d'acompte au démarrage d'opération et, le cas échéant, les reports d'appels de fonds dans le cadre du « lissage » financier y seront mentionnés afin de justifier les écarts qui pourraient y être constatés. A l'expiration de la convention, il établira un bilan de clôture.

## **ARTICLE 5 - DROITS ET OBLIGATIONS ATTACHES A L'EXERCICE DES COMPETENCES DELEGUEES**

### **5.1 SUBSTITUTION DANS LES DROITS ET OBLIGATIONS EN COURS**

Sous réserve des droits des tiers, le SMAVD est substitué à la Communauté dans tous ses droits et obligations relatifs à l'objet de la délégation pendant la durée de celle-ci.

Cette substitution porte notamment sur les droits et obligations attachés à la qualité de maître d'ouvrage, propriétaire, locataire ou affectataire de biens ou de cocontractant dans les contrats et convention en cours.

### **5.2 DROITS ET OBLIGATIONS RESULTANT DE L'EXERCICE DE LA DELEGATION**

Les droits et obligations résultant spécifiquement de l'exercice par le SMAVD de la délégation sont réputés reçus et contractés au nom et pour le compte du délégant.

Le SMAVD peut en faire mention dans les contrats et actes unilatéraux constituant ou reconnaissant ces droits et obligations.

### **5.3 – CONTINUITE EN FIN DE DELEGATION**

A l'échéance de la convention, quel qu'en soit le motif, le SMAVD transfère à la Communauté l'intégralité des droits et obligations résultant spécifiquement de l'exercice des compétences déléguées.

A compter de cette date la Communauté est de plein droit investie de l'ensemble des responsabilités de toutes natures liées à l'existence et au fonctionnement des ouvrages restitués et devra réaliser l'ensemble des travaux d'entretien, de contrôle et de maintenance.

Elle est donc subrogée de plein droit dans les droits et obligations du délégataire.

## **ARTICLE 6 - DUREE DE LA CONVENTION**

La présente convention est conclue pour une durée déterminée de 6 ans

La phase 1 est prévue pour une durée de 2 ans

La phase 2 pour une durée de 4 ans

Il est convenu que la phase 2 pourra être démarrée de façon anticipée selon l'avancement des actions prévues en phase 1 ; à l'issue de la phase 1 les programmes de travaux prévus en phase 2 et leur financement seront validés par la Communauté.



## ARTICLE 7 - FIN ANTICIPEE DE LA CONVENTION

### 7.1. RESILIATION DANS L'INTERET GENERAL

La convention pourra être dénoncée d'un commun accord entre les parties, ou par l'une ou l'autre d'entre elles, pour un motif justifié par l'intérêt général, moyennant un préavis de six mois.

### 7.2. RESILIATION – SANCTION

Tout différend fera au préalable l'objet d'une tentative de résolution amiable.


En cas de manquement grave de l'une des parties dans l'exécution de la convention, l'une ou l'autre des parties à la convention pourra demander au juge de prononcer la résiliation aux torts et griefs de celle-ci, après mise en demeure restée infructueuse pendant un délai de deux mois, sans préjudice d'éventuels recours en responsabilité susceptible d'être engagés à l'encontre de l'auteur de la faute en vue de l'indemnisation du préjudice qui en résulte pour les autres parties.

## ARTICLE 8 – LITIGES

Tout litige relatif à l'exécution de la présente convention sera porté devant le Tribunal administratif compétent.

Fait à Mallemort le 11/06/22

Pour la Communauté  
Le Président  
Robert TCHOBDRENOVITCH



Pour le SMAVD – EPTB de la Durance  
Le Président  
Yves WIGT

A large, stylized handwritten signature in black ink.



## Convention de délégation de compétences

### ENTRE :

**La Communauté Territoriale Sud Luberon**, représentée par son Président, dûment habilité par délibération n°2022-030 du 17 mars 2022,

ci-après désignée «la Communauté»

### ET :

**Le Syndicat Mixte d'Aménagement de la Vallée de la Durance** représenté par son président, Monsieur Yves WIGT, dûment autorisé par une délibération ci-après désigné « le SMAVD »

*N° 2022-13 du 11 mars 2022*  
EXPOSE DES MOTIFS

La Communauté est compétente en matière de gestion des milieux aquatiques et prévention des inondations.

Le SMAVD a pour objet, de participer à l'aménagement, la restauration et la mise en valeur de l'espace alluvial de la Durance et des espaces naturels associés, tant sur les sites dont il est propriétaire ou concessionnaire que sur le territoire des Communautés territoriales qui le composent.

Il a également pour objet de participer à la cohérence de l'action publique, à l'échelle du bassin versant de la Durance, en menant toute action permettant de coordonner et de faciliter l'exercice des compétences tant par ses membres que par d'autres opérateurs publics ou privés, visant à :

- la prévention des inondations, y compris la réduction de la vulnérabilité et la gestion de crises ;
- la gestion équilibrée et durable de la ressource en eau ;
- la préservation, la gestion et la restauration de la biodiversité des écosystèmes aquatiques et des zones humides, ainsi que des milieux naturels associés.

La Communauté souhaite confier au SMAVD par délégation l'exercice de certaines de ses compétences en matière de gestion des milieux aquatiques et prévention des inondations afin de permettre d'inscrire l'exercice de ces compétences sur son territoire dans le cadre d'une gestion intégrée du bassin versant.

Cette délégation s'inscrit dans le cadre des dispositions de l'article L.5211-61 du code général des collectivités territoriales qui permet à un EPCI à fiscalité propre de déléguer tout ou partie de sa compétence GEMAPI à un syndicat mixte de l'article L. 213-12 du Code de l'environnement. La délégation se fait en application des articles L 1111-8 et R 1111-1 du Code Général des Collectivités territoriales.

La présente convention de délégation est relative d'une part à un linéaire de cours d'eau et d'autre part à un réseau identifié d'ouvrages de protection contre les crues situées chacun sur le territoire de la Communauté

Il est précisé que d'autres missions dans le cadre de conventions distinctes et spécifiques, de délégation ou en quasi-régie pour des prestations de services et d'études, peuvent être confiées par la Communauté au SMAVD dans le cadre de la mise en œuvre ses compétences en matière de GEMAPI notamment.

À la suite du diagnostic des enjeux réalisés par le SMAVD sur les affluents de la Durance du territoire de COTELUB, au titre de la compétence GEMAPI, il a été décidé de poursuivre le partenariat pour la gestion de ces cours d'eau, dans le cadre d'une convention de délégation de compétence GEMAPI entre le SMAVD et COTELUB. La délégation de compétences est l'outil juridique déjà mis en place entre les intercommunalités membres et le SMAVD pour la gestion des systèmes d'endiguement de Durance.

Les missions ainsi déléguées s'articulent en 4 axes d'intervention :

1. La définition d'une stratégie de protection contre les inondations et de systèmes d'endiguement ;
2. La mise en œuvre d'un Programme Pluriannuel de Restauration et d'Entretien des cours d'eau ;
3. Un appui lors des crues et des travaux d'urgence en post-crues ;
4. Un accompagnement technique de COTELUB vis-à-vis des maîtres d'ouvrage locaux.

La mise en œuvre de la présente convention de délégation se fera de manière progressive, en deux phases : La phase 1 sera consacrée à la production des études et le dépôt des dossiers réglementaires relatifs aux différents axes d'intervention ; La phase 2 sera consacrée à la mise en œuvre des programmes de travaux définis et validés en phase 1. Une clause de revoyure, en fin de phase 1 actera le principe et les conditions de mise en œuvre de la phase 2.

Sur l'aspect particulier des systèmes d'endiguement, la présente convention porte sur l'élaboration et la mise en œuvre d'une stratégie de prévention des inondations visant à retenir les ouvrages de protection ayant vocation à être classés en tant que tels sur les affluents du territoire de COTELUB. Le conseil communautaire de COTELUB reste in fine compétent pour définir le niveau de protection attendu sur les territoires concernés eu égard aux enjeux identifiés notamment à l'issue des Comités Techniques.

Une fois ceux-ci autorisés, la prise en gestion effective par le SMAVD de ces ouvrages de protection, intégrant un respect des réglementations applicables en la matière, fera l'objet de nouvelles conventions spécifiques

#### **IL A ETE CONVENU CE QUI SUIT :**

##### **ARTICLE 1<sup>ER</sup> - OBJET DE LA CONVENTION**

Dans le cadre de l'exercice de ses compétences en matière de gestion des milieux aquatiques et prévention des inondations, la Communauté délègue au SMAVD ses compétences visant à la définition et la mise en œuvre d'une stratégie de protection contre les inondations, en vue de la prise en gestion effective d'ouvrages existants ou d'ouvrages nouveaux une fois ceux-ci autorisés en tant que systèmes d'endiguement, à l'établissement et la mise en œuvre d'un Programme pluriannuel de restauration et d'entretien des cours d'eau (PPRE) et à la mise en œuvre des interventions d'urgence et des travaux post-crues.

A titre accessoire à l'exercice de la délégation de compétence, le SMAVD assure, dans les limites fixées aux articles 3.2.2.4 et 3.2.2.5, une veille hydro-météorologique, une mission d'information préventive en crue et un accompagnement à la gestion de crise ainsi qu'une mission de conseil et accompagnement technique de la Communauté.

Liste des cours d'eau objets de la convention :

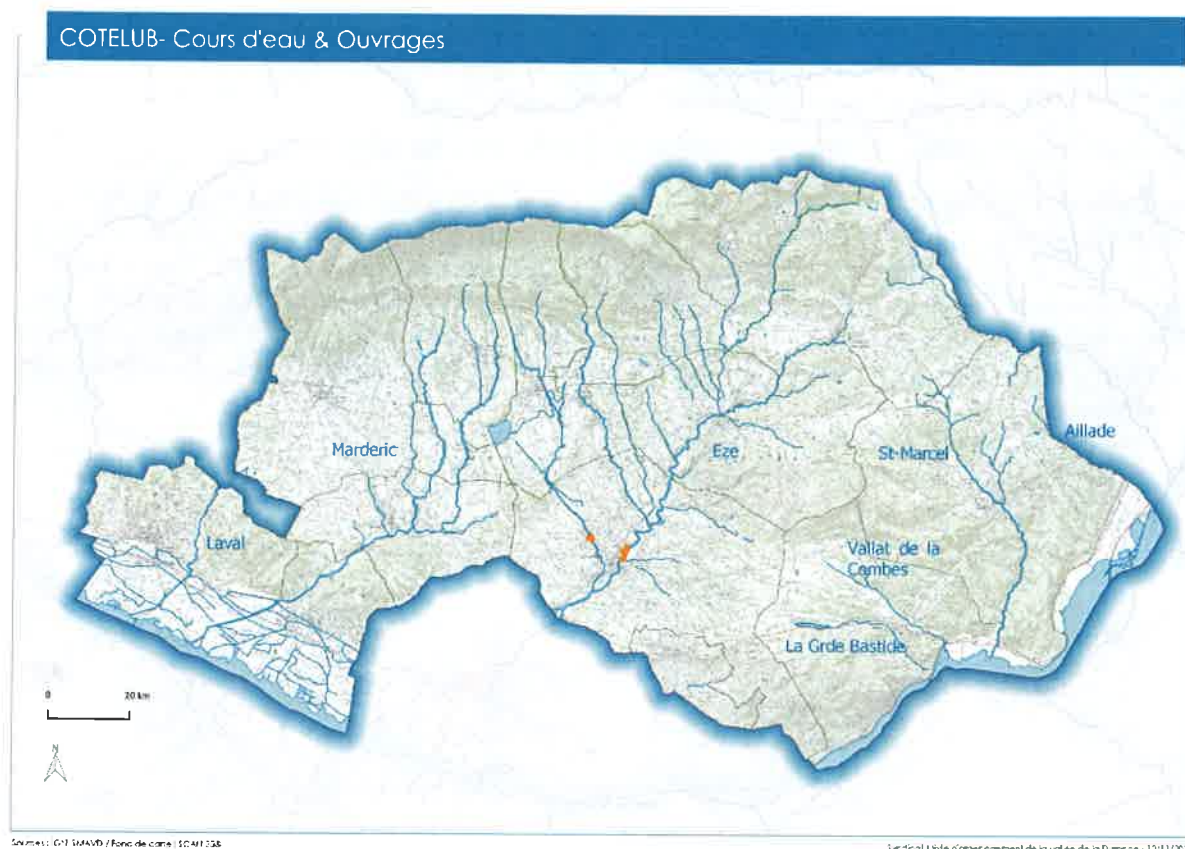
L'Eze et ses affluents principaux : Ourgouse, St-Pancrasse, Riou, Hermitans

Les missions de la présente convention s'exercent sur les axes principaux des cours d'eau mentionnés ci-avant, ainsi que potentiellement sur leurs affluents classés en tant que cours d'eau. L'étude d'autres linéaires tels que ravins ou autres chenaux d'écoulement devront faire l'objet d'éventuels avenants après validation en comité technique

Liste et linéaires des ouvrages de protection recensés et faisant l'objet de la présente convention pour l'établissement d'une stratégie de protection contre les inondations :

- Eze (commune de la Tour d'Aigues) codes 84L05 ; 84L04 ; 84L01 (*codes correspondants dans la base de données de la DDT-84*)

## Carte des ouvrages identifiés



Cette liste non exhaustive pourra être complétée suite aux études prévues en phase 1. Le recensement concernera les ouvrages de protection des phénomènes de débordement sur les affluents Duranciens uniquement.

## ARTICLE 2 - MODALITES DE SUIVI, DE CONTROLE ET DE CONCERTATION

### 2.1 CONSTITUTION D'UN COMITE TECHNIQUE

Un comité technique est constitué entre des représentants élus et/ou des agents du SMAVD et de la Communauté.

Chacune des parties pourra associer au comité d'autres acteurs techniques ou prestataires en tant que de besoin, sous réserve d'une information préalable de l'autre partie.

Le comité est réuni une fois par an pour faire le bilan des actions réalisées en cours et à lancer et les éléments financiers pour l'année n+1, dans le cadre de la présente convention et préparer les étapes de validation par le Conseil communautaire de COTELUB le cas échéant. Ce comité « bilan » devra se dérouler au cours du 4<sup>ème</sup> trimestre de l'année.

En dehors de ces réunions annuelles, le comité technique peut être réuni à l'initiative de l'une ou l'autre des parties afin d'assurer une information réciproque sur l'exercice des compétences déléguées et notamment sur les programmations et les modalités relatives aux appels de fonds.

Le comité technique sera notamment chargé d'examiner la réévaluation prévue à l'article 2.2 ci-après, devant notamment intervenir à l'issue de la phase 1 et de la validation des programmes de travaux à engager en phase 2.

Les éventuels avis du comité technique ne revêtent pas de caractère décisionnel, et il appartient à chacune des parties de les prendre en compte dans la mise en œuvre des prérogatives qui sont les siennes et qui seront prises par leurs instances compétentes, notamment pour les décisions ayant une incidence financière.

## **2.2 REEVALUATION DES TERMES DE LA PRESENTE CONVENTION**

Les parties prévoient de rediscuter les termes de la présente convention en cas d'évolution affectant l'étendue ou les coûts des compétences déléguées et des missions confiées ou de modification de la réglementation qui leur est applicable ou qui est applicable à l'une ou l'autre des parties.

En particulier, ils conviennent de se rapprocher en tant que de besoin à cet effet :

- à l'issue de la réalisation de la phase 1, sur proposition d'une stratégie de prise en charge et de gestion du parc d'ouvrages existant ainsi que leur organisation en éventuels systèmes d'endiguement d'une part et d'un Programme Pluriannuel de Restauration et d'Entretien des cours d'eau d'autre part. Le comité technique sera chargé de valider les programmes arrêtés et les modalités de financement afférentes étant entendu que chaque partie ne peut s'engager que dans le respect des dispositions légales ou réglementaires ainsi que de ses propres procédures (interventions du Conseil Communautaire ou du comité syndical par exemple).
- à l'issue de la phase 2, lors de la remise des travaux et des ouvrages ;
- à l'issue des procédures d'autorisation des systèmes d'endiguement, lors de leur mise en service en vue de leur gestion effective

## **ARTICLE 3 – EXERCICE DES COMPETENCES DELEGUEES**

### **3.1 OBJECTIFS A ATTEINDRE ET INDICATEURS DE SUIVI**

Le SMAVD met en œuvre les compétences déléguées avec pour objectif :

- de mener le programme d'études et de travaux défini dans la présente convention selon les modalités financières également définies ;
- Le syndicat délégataire s'engage à satisfaire aux obligations réglementaires relatives au fonctionnement des cours d'eau et des milieux aquatiques ;

Le SMAVD met en œuvre les compétences déléguées en tenant un état actualisé de la satisfaction de ces objectifs.

### **3.2 MODE D'EXERCICE DES COMPETENCES DELEGUEES ET LES MISSIONS ACCESSOIRES**

#### **3.2.1. MODALITES GENERALES**

Les compétences déléguées sont, pendant la durée de la présente convention, exclusivement exercées par le SMAVD qui prend toutes décisions opérationnelles relatives à leurs modalités de mise en œuvre.

Il peut prendre des décisions et recevoir des droits ou contracter des obligations pour une durée supérieure à la durée de la présente délégation, lesquels sont transférés à la Communauté à l'échéance de ladite délégation, quelle qu'en soit la cause.

Les études, travaux et prestations liées à la stratégie sur les systèmes d'endiguement et aux programmes de restauration et d'entretien des cours d'eau visés à l'article 1 sont réalisés sous la conduite et la responsabilité du SMAVD et il est chargé, de manière générale, de la concrétisation de l'opération par la prise en charge et la coordination de l'ensemble des actions qui s'avèrent nécessaires.

En particulier, il lui appartiendra :

- de solliciter et d'obtenir toutes autorisations requises ;
- de définir les conditions administratives et techniques de réalisation des opérations ;
- d'en proposer le plan de financement ;
- de solliciter les subventions mobilisables ;
- de passer les marchés et contrats, d'en assurer l'exécution et de mettre en œuvre les garanties afférentes pendant la durée de la délégation ;
- d'établir et de communiquer, le cas échéant, les documents requis au titre de la réalisation et de l'exploitation des ouvrages.

#### **3.2.2 ETUDES ET ACCOMPAGNEMENT**

##### **3.2.2.1 LES OUVRAGES DE PROTECTION CONTRE LES INONDATIONS**

Dans le cadre de l'exercice de ses compétences en matière de gestion des milieux aquatiques et prévention des inondations, la Communauté délègue au SMAVD ses compétences en vue de toutes tâches concourant à la prise en gestion effective ou à l'établissement d'ouvrages nouveaux aux fins de la protection des biens et des personnes vis-à-vis du risque d'inondation.

##### **Phase 1**

- Le SMAVD réalise ou fait réaliser toutes études et démarches nécessaires à la définition d'un schéma cohérent de confortement/restructuration des ouvrages. Il définit une stratégie de prise en gestion de tout ou partie des ouvrages existants ou de l'établissement d'ouvrages nouveaux aux fins de la prévention des inondations.
- La communauté valide le programme phasé de prise en gestion et de travaux ainsi que leur plan de financement prévisionnel.
- le SMAVD initie, pour les ouvrages retenus dans la stratégie, les démarches nécessaires à l'obtention de leur classification en systèmes d'endiguement en vue de la régularisation de leur statut et de l'encadrement des responsabilités de la Communauté.

## **Phase 2**

- Le SMAVD finalise les études techniques et réglementaires relatives aux systèmes d'endiguement selon la stratégie validée par la Communauté ;

Jusqu'à autorisation et mise en service des différents systèmes d'endiguement, la Communauté assure, sous sa conduite et sa responsabilité, la gestion spécifique des ouvrages hors crue et en période de crue comprenant notamment la gestion des ouvrages traversants et organes hydrauliques associés, la surveillance des ouvrages hydrauliques et de leurs accès et les interventions d'urgence nécessaires à la prévention ou à la contention des désordres ou des défaillances.

Durant cette période, le SMAVD accompagnera la Communauté dans la veille hydrométéorologique, l'information préventive en crue comme décrit ci-dessous à l'article 3.2.2.4. Ces missions sont menées à bien dans le respect des consignes d'exploitation à date.

### **3.2.2.2 LES PROGRAMMES DE RESTAURATION ET D'ENTRETIEN DES COURS D'EAU**

Dans le cadre de l'exercice de ses compétences en matière de gestion des milieux aquatiques et prévention des inondations, la Communauté délègue au SMAVD ses compétences en vue de l'élaboration et la mise en œuvre d'un Programme de Restauration et d'Entretien des cours d'eau ainsi que les démarches réglementaires associées, selon les modalités suivantes.

#### **Phase 1**

- le SMAVD réalise ou fait réaliser toutes études préalables techniques et réglementaires du PPRE ;
- le SMAVD est pétitionnaire des dossiers d'autorisation réglementaires (DIG, DUP, etc.) ;
- La communauté valide le programme de travaux et son plan de financement prévisionnel selon les modalités définies à l'article 2.1.

Le calendrier de réalisation des études et travaux listés ci-dessus ainsi que la programmation financière annuelle qui en découle, feront l'objet d'une validation en comité technique tel que prévu à l'article 2.1 le SMAVD élabore et présente au comité de suivi le programme de travaux du PPRE. Si le comité prévu à l'article 2.1 convient de la nécessité de réaliser de nouvelles études ou travaux, d'ajuster les montants prévisionnels ou d'intégrer des coûts non estimés à ce jour, ces ajustements seront intégrés par voie d'avenant à la présente convention.

### **3.2.2.3 ETUDES ET ACCOMPAGNEMENT LIES A UN EPISODE HYDRO METEOROLOGIQUE EXCEPTIONNEL**

Dans le cadre de l'exercice de ses compétences en matière de gestion des milieux aquatiques et prévention des inondations, la Communauté délègue au SMAVD ses compétences en vue de toutes tâches concourant à la réalisation des études et travaux rendus nécessaires par un épisode hydro-météorologique exceptionnel, selon les modalités suivantes :

- Le SMAVD assure le relevé des laisses de crue et archive les informations relatives aux enveloppes de débordements ;
- Le SMAVD procède au relevé des désordres engendrés (détérioration sur les ouvrages de protection de berges, les voiries, les zones d'érosion, etc.) les localise et les qualifie ;
- Le SMAVD dimensionne les réponses aux désordres engendrés et fournit un chiffrage estimatif des travaux d'urgence à réaliser et leur qualification (en termes d'urgence ou de priorité) ;
- La Communauté valide le programme de travaux et son plan de financement prévisionnel selon les modalités définies à l'article 2.1.



#### **3.2.2.4 MISSIONS ACCESSOIRES : VEILLE HYDRO-METEOROLOGIQUE, INFORMATION PREVENTIVE EN CRUE**

Dans le cadre de l'exercice de ses compétences en matière de gestion des milieux aquatiques et prévention des inondations, la Communauté délègue au SMAVD ses missions en vue d'assurer une veille sur les événements hydrométéorologiques concernant les crues des bassins versants objets de la présente convention. La veille hydro-météorologique amène l'information permettant d'anticiper au mieux les événements intenses particuliers et d'assurer une information préventive en période de crue.

Durant toute la période de la convention :

Le SMAVD assure une veille sur les événements hydro-météorologiques en cours. En période de risque de crue le SMAVD informe la Communauté de l'évolution en temps réel des prévisions et des conditions hydro-météorologiques. Cette information se fera sur la base des connaissances et outils existants à date, elle a vocation à gagner en précision au cours de l'avancement de la présente convention ; L'information apportée ne se substituera en aucun cas aux obligations qui incombent aux communes et à l'Etat en matière de gestion de crise ;

La Communauté assure le relais auprès des communes pour la bonne information des maires et la bonne coordination des actions pouvant découler de la situation de crue.

##### **En phase 1**

- Le SMAVD recense et capitalise les données et outils existants en matière de veille hydro-météorologique sur les bassins versants identifiés dans la présente convention
- Le SMAVD et la Communauté travaillent à la définition d'un protocole d'information préventive adaptée à leur territoire concernant le risque de crue ; selon les caractéristiques du bassin versant, le protocole d'information pourra être amélioré par une meilleure connaissance de son fonctionnement hydrologique. ; une stratégie de suivi et d'instrumentation pourra être définie à cet effet et proposée à la Communauté qui en validera la mise en œuvre et le financement sur proposition du comité technique.

##### **En phase 2**

Le SMAVD met en œuvre le protocole d'information préventive en crue et le programme de suivi correspondant

Le cas échéant, en cas d'urgence constatée, le SMAVD en accord avec la Communauté pourra mettre en œuvre un programme de travaux d'urgence tels que décrit à l'article 3.2.4.5.

#### **3.2.2.5 CONSEIL ET ACCOMPAGNEMENT TECHNIQUE DE LA COMMUNAUTE**

La communauté est destinataire des demandes d'avis émanant des services instructeurs, ou des demandes d'accompagnement des particuliers ou des communes pour des opérations relevant de la GEMAPI.

Le SMAVD appuie la communauté pour la production d'avis techniques à destination des services instructeurs et dans l'accompagnement technique des riverains ou communes pour la conduite de ces opérations

#### **3.2.2.6 FINANCEMENT DE L'EXERCICE DES COMPETENCES DELEGUEES ET DES MISSIONS ACCESSOIRES**

Pour le financement des missions prévues à l'article 3.2.2 ci-dessus, la participation de la communauté se matérialisera sous la forme suivante :

- mise à disposition gratuite par chacune des parties de toutes études préexistantes utiles ;
- Versement d'une contribution forfaitaire destinée à couvrir :
  - les coûts internes de la prise en charge par le SMAVD des compétences déléguées ;
  - le portage des prestations externalisées.

La contribution forfaitaire annuelle est de : 18 000 € en phase 1 et de 45 000 € en phase 2 ;

Cette somme sera appelée annuellement au mois d'avril.

En outre, la communauté financera intégralement la charge nette exposée par le SMAVD, après déduction des éventuelles subventions obtenues des partenaires institutionnels :

- des coûts liés aux enquêtes publiques
- des études externalisées en phase 1 et en phase 2. Pour ces prestations, le SMAVD s'engage à un strict respect des règles de la commande publique pour l'attribution des marchés correspondants.

Le SMAVD n'est pas tenu d'engager des études si elles ne sont pas validées expressément en comité technique ou ne font pas l'objet d'un plan de financement approuvé par les deux parties par voie d'avenant.

### **3.2.3 ACQUISITIONS FONCIERES**

#### **3.2.3.1 OUVRAGES DE PROTECTION CONTRE LES INONDATIONS**

Dans le cadre de l'exercice de ses compétences en matière de gestion des milieux aquatiques et prévention des inondations, la Communauté délègue au SMAVD ses compétences en vue de toutes tâches concourant à la prise en gestion effective ou à l'établissement d'ouvrages nouveaux aux fins de la protection des biens et des personnes vis-à-vis du risque d'inondation.

##### **Phase 1**

- La communauté accompagne les démarches notamment en matière de stratégie foncière et en contribuant à la surveillance des ouvrages par la mobilisation de personnel principalement en période de crue. Plus précisément, si l'opération nécessite des appropriations foncières ou immobilières, il reviendra à la Communauté d'y procéder et le cas échéant de solliciter la mise en œuvre des droits de préemption et d'expropriation pour mener à bien les procédures afférentes. La Communauté établit également en tant que de besoin les servitudes temporaires ou permanentes permettant la bonne réalisation des travaux.

##### **Phase 2**

- Le SMAVD conduit l'animation foncière nécessaire à l'obtention des autorisations des systèmes d'endiguement en lien étroit avec la communauté ;
- si l'opération nécessite des appropriations foncières ou immobilières, il reviendra à la Communauté d'y procéder et le cas échéant de solliciter la mise en œuvre des droits de préemption et d'expropriation et mener à bien les procédures afférentes. La Communauté établit également en tant que de besoin les servitudes temporaires ou permanentes permettant l'établissement ou le fonctionnement des ouvrages.

#### **3.2.3.2 PROGRAMMES DE RESTAURATION ET D'ENTRETIEN DES COURS D'EAU**

Dans le cadre de l'exercice de ses compétences en matière de gestion des milieux aquatiques et prévention des inondations, la Communauté délègue au SMAVD ses compétences en vue de l'élaboration et la mise en œuvre d'un Programme de Restauration et d'Entretien des cours d'eau ainsi que les démarches réglementaires associées, selon les modalités suivantes.

##### **Phase 1 :**

- le SMAVD conduit l'animation foncière nécessaire à la mise en œuvre des PPRE ;
- si l'opération nécessite des appropriations foncières ou immobilières, il reviendra à la Communauté d'y procéder et le cas échéant de solliciter la mise en œuvre des droits de préemption et d'expropriation pour mener à bien les procédures afférentes. La Communauté établit également en tant que de besoin les servitudes temporaires ou permanentes permettant la bonne réalisation des travaux ;

### **3.2.3.3 FINANCEMENT DE L'EXERCICE DES COMPETENCES DELEGUEES**

Pour le financement des missions prévues à l'article 3.2.3 ci-dessus, la participation de la communauté se matérialisera sous la forme suivante :

- Acquisition (frais d'actes compris) et mise à disposition à titre gratuit par la Communauté de terrains et autres biens immobiliers qui s'avèreraient, le cas échéant, nécessaires ou utiles à la réalisation de l'opération,

La communauté financera également en intégralité les acquisitions foncières, et frais associés, rendus nécessaires par la réalisation des programmes de travaux.

### **3.2.4 TRAVAUX ET RECEPTION DES OUVRAGES**

#### **3.2.4.1 OUVRAGES DE PROTECTION CONTRE LES INONDATIONS**

Dans le cadre de l'exercice de ses compétences en matière de gestion des milieux aquatiques et prévention des inondations, la Communauté délègue au SMAVD ses compétences en vue de toutes tâches concourant à la prise en gestion effective ou à l'établissement d'ouvrages nouveaux aux fins de la protection des biens et des personnes vis-à-vis du risque d'inondation.

#### **Réalisation des travaux**

- le SMAVD assure après autorisation administrative, la réalisation des travaux et remet les ouvrages à la Communauté ;
- La Communauté intègre les ouvrages établis à son patrimoine.

Un programme de travaux ne peut être lancé qu'après validation par le comité technique puis par le conseil communautaire de COTELUB.

#### **Réception des travaux et remise des ouvrages**

A l'issue des travaux, le SMAVD rétrocèdera :

- à la communauté les travaux réalisés ayant vocation à relever de son patrimoine ;
- aux propriétaires les travaux réalisés sur leur fonds.

Cette remise sera matérialisée par un état des lieux à l'appui duquel le délégataire fournira le dossier de récolement des ouvrages exécutés ainsi que tous les documents nécessaires à leur surveillance et leur exploitation.

Cet état des lieux sera établi contradictoirement entre le délégataire et la Communauté ou le propriétaire selon le cas, le caractère contradictoire étant réputé acquis dès lors que la Communauté ou le propriétaire aura été invité à l'établissement de cet état des lieux.

#### **3.2.4.2 PROGRAMMES DE RESTAURATION ET D'ENTRETIEN DES COURS D'EAU**

Dans le cadre de l'exercice de ses compétences en matière de gestion des milieux aquatiques et prévention des inondations, la Communauté délègue au SMAVD ses compétences en vue de l'élaboration et la mise en œuvre d'un Programme de Restauration et d'Entretien des cours d'eau ainsi que les démarches réglementaires associées, selon les modalités suivantes.

#### **Réalisation des travaux**

- Le SMAVD assure la réalisation des travaux du PPRE qui auront été validés ;
- le SMAVD assure le suivi de l'exécution des travaux du PPRE ;
- Le SMAVD réceptionne les travaux réalisés et remet les ouvrages à la Communauté.

Un programme de travaux ne peut être lancé qu'après validation par le comité technique puis par le conseil communautaire de COTELUB.

### **Réception des travaux et remise des ouvrages**

A l'issue des travaux, après validation de la Communauté, le SMAVD en assurera la réception ;

Le SMAVD rétrocèdera :

- à la communauté les ouvrages réalisés ayant vocation à relever de son patrimoine ;
- aux propriétaires les ouvrages réalisés sur leur fonds.

Cette remise sera matérialisée par un état des lieux à l'appui duquel le délégataire fournira le dossier de récolement des ouvrages exécutés ainsi que tous les documents nécessaires à leur exploitation.

Cet état des lieux sera établi contradictoirement entre le délégataire et la Communauté ou le propriétaire selon le cas, le caractère contradictoire étant réputé acquis dès lors que la Communauté ou le propriétaire aura été invité à l'établissement de cet état des lieux.

### **3.2.4.3 FINANCEMENT DE L'EXERCICE DES COMPETENCES DELEGUEES**

Pour le financement des missions prévues aux articles 3.2.4.1 et 3.2.4.2 ci-dessus, la participation de la communauté se matérialisera sous la forme suivante :

La communauté financera intégralement la charge nette exposée par le SMAVD, après déduction des éventuelles subventions obtenues des partenaires institutionnels :

- des travaux externalisés en phase 1 et en phase 2. Pour ces prestations, le SMAVD s'engage à un strict respect des règles de la commande publique pour l'attribution des marchés correspondants.

Le SMAVD n'est pas tenu d'engager des études et travaux s'ils ne sont pas validés expressément en comité technique ou ne font pas l'objet d'un plan de financement approuvé par les deux parties par voie d'avenant.

### **3.2.4.5 INTERVENTIONS D'URGENCE ET TRAVAUX POST-CRUES**

Dans le cadre de l'exercice de ses compétences en matière de gestion des milieux aquatiques et prévention des inondations, la Communauté délègue au SMAVD ses compétences en vue de toutes tâches concourant à la réalisation des études et travaux rendus nécessaires par un épisode hydro-météorologique exceptionnel, selon les modalités suivantes :

- Le SMAVD produit les cahiers des charges et assure la réalisation du programme de travaux d'urgences. Le SMAVD est pétitionnaire de la demande d'autorisation ;
- Le SMAVD réceptionne les travaux réalisés et remet les ouvrages à la Communauté.

### **3.2.4.6 FINANCEMENT DES TRAVAUX D'URGENCE**

Pour le financement des missions prévues à l'article 3.2.4.5 ci-dessus, la participation de la communauté se matérialisera sous la forme de la mise en place d'un fonds annuel pour travaux d'urgence.

La Communauté prévoit de manière permanente un fonds de 50 000 € HT pour faciliter le paiement des premières dépenses qui s'avèreraient nécessaires pour la réalisation de travaux d'urgence. Il s'agit d'un fonds unique qui s'applique aux conventions de délégation de compétence sur le bassin versant de l'Eze ainsi que sur les cours d'eau orphelins.

Ce fonds doit pouvoir être mobilisé rapidement sur présentation de justificatifs de la part du Syndicat. Le Syndicat fait l'avance de trésorerie, dans une limite de 50 000 € HT, avant d'en demander le remboursement à la Communauté, sur la base d'un certificat de paiement signé par le Président du Syndicat et visé par le comptable public, accompagné des factures correspondantes.

### **3.2.5 GESTION DES OUVRAGES**

#### **3.2.5.1 OUVRAGES DE PROTECTION CONTRE LES INONDATIONS**

Dans le cadre de l'exercice de ses compétences en matière de gestion des milieux aquatiques et prévention des inondations, la Communauté délègue au SMAVD ses compétences en vue de toutes tâches concourant à la prise en gestion effective ou à l'établissement d'ouvrages nouveaux aux fins de la protection des biens et des personnes vis-à-vis du risque d'inondation.

Une fois les ouvrages autorisés en systèmes d'endiguement et remis à la Communauté, Le SMAVD organise la prise en gestion effective de ces derniers selon les conditions décrites dans leur document d'organisation respectif.

Cette prise en gestion se fera au plus tard au moment de l'autorisation du système d'endiguement, et éventuellement dès le dépôt des dossiers auprès des services instructeurs si le document d'organisation et les différentes conventions permettant sa mise en œuvre sont opérationnels.

Le calendrier de réalisation des études et travaux ainsi que la programmation financière annuelle qui en découle, feront l'objet d'une validation en comité technique tel que prévu à l'article 2.1.

Si le comité prévu à l'article 2, convient de la nécessité de réaliser de nouvelles études ou travaux, d'ajuster les montants prévisionnels ou d'intégrer des coûts non estimés à ce jour, ces ajustements seront intégrés par voie d'avenant à la présente convention.

Une fois les systèmes d'endiguement autorisés, la gestion spécifique des ouvrages en crue est assurée par le SMAVD, sur la base des consignes intégrant le SMAVD comme délégataire et selon les modalités décrites dans le document d'organisation.

Le document d'organisation intègre les mesures de gestion existantes, et les recommandations sur l'organisation-cible en période de crue ; il fixe les consignes de gestion des ouvrages en crue, et notamment les moyens mise en œuvre par le SMAVD, la Communauté et les communes.

#### **3.2.5.2 FINANCEMENT DE L'EXERCICE DES COMPETENCES DELEGUEES**

Pour le financement des missions prévues à l'article 3.2.5 ci-dessus, la participation de la communauté se matérialisera sous la forme suivante :

Ne sont pas couverts par la contribution forfaitaire telle qu'établie à l'article 3.2.2.5 les coûts liés à la gestion spécifique des systèmes d'endiguement une fois ceux-ci autorisés. Ces derniers ainsi que leur répartition seront validés en comité technique, sur la base des consignes de gestion inscrites dans le document d'organisation.

Ils pourront être intégrés à la présente convention par voie d'avenant technique et financier.

#### **3.2.6 EN CAS D'URGENCE CONSTATEES**

Le cas échéant, en cas d'urgence constatée, le SMAVD en accord avec la Communauté pourra engager des travaux sans attendre la validation du programme prévu à l'issue de la phase 1. Le SMAVD conduit alors les études techniques et les démarches réglementaires rendues nécessaires puis se charge de la mise en œuvre des travaux.

### **3.3 RESPONSABILITES ET GARANTIES**

Le SMAVD prend en charge la totalité des responsabilités découlant de l'ensemble des actions menées pour mener à bien l'établissement et la réalisation des travaux et garantit celles-ci, notamment vis à vis de la Communauté et des tiers.

Il fait son affaire de l'ensemble des obligations légales d'assurance dans le respect de la législation en vigueur.

Jusqu'à la réalisation complète du programme de travaux, le SMAVD sera garanti de toute mise en cause de sa responsabilité au titre de l'état du cours d'eau ne résultant pas d'un manquement caractérisé de sa part dans l'accomplissement de ses missions.

Après la remise des ouvrages, le SMAVD ne pourra voir sa responsabilité engagée qu'à raison d'un vice de conception ou de réalisation des travaux.

Nonobstant les stipulations des alinéas précédente, à défaut de validation d'un programme de travaux prévu tel que prévu dans la présente convention et de leur plan de financement à l'issue de la phase 1, le SMAVD sera considéré immédiatement et de plein droit déchargé de toute responsabilité quant à la réalisation du programme de travaux considéré, à l'état du cours d'eau et aux conséquences de toutes natures en résultant.

Concernant les travaux d'urgence, le SMAVD transmet à la Communauté et aux communes les informations techniques sur les travaux d'urgences à réaliser.

Concernant la veille hydrométéorologique, à l'information préventive :

Le SMAVD apporte l'information hydrométéorologique sur les événements pluvieux en cours à la Communauté ;

La Communauté assure pour sa part le lien avec les communes afin que celles-ci informent/alertent à leur tour leurs populations et prennent la décision de déclencher leurs plans de gestion de crise (activation des PCS) si elles estiment que la situation le nécessite.

## **ARTICLE 4 : MODALITES FINANCIERES**

### **4.1 MODALITES DE VERSEMENT**

Les parties s'entendent pour faciliter le portage financier de la présente. La Communauté effectuera les versements sur demande du Syndicat et sur production de l'état justificatif des dépenses effectuées, signé par le représentant légal du Syndicat et visé par le comptable public, accompagné des factures correspondantes.

Concernant les participations forfaitaires de la Communauté, celle-ci effectuera les versements sur demande du Syndicat qui s'engage à produire toutes pièces justificatives de dépenses et tout autre document qui serait jugé utile par la Communauté au règlement.

Le SMAVD s'engage également à faciliter le versement des appels de fonds de la Communauté en les échelonnant si besoin sur plusieurs exercices.

Le comité technique devra être informé d'éventuelles difficultés d'application de ces modalités financières.

La Communauté prend à sa charge la Taxe sur la Valeur ajoutée (TVA) sur l'ensemble des prestations externalisées prévues par la présente convention.

La Communauté s'engage à inscrire annuellement à son budget un montant de dépenses suffisant pour couvrir les études et travaux validés en comité technique. Compte-tenu du calendrier budgétaire, seuls les études et travaux validés avant le 31/12/N pourront être inscrits au budget N+1.

### **4.2. SUBVENTIONS ET CONTRIBUTIONS DE TIERS**

La Communauté s'engage sur le financement de 100 % des dépenses prévues dans le cadre de la présente convention. Cependant, des demandes de participations financières pourront être adressées à des tiers afin de réduire le reste à charge pour la Communauté.

Le SMAVD doit, dès qu'elles existent, solliciter les subventions auxquelles il pourrait être éligible en tant que maître d'ouvrage des études ou travaux par délégation et rendra compte de leur attribution, de leur échéancier et de leur encaissement effectif en fin d'opération.

Il pourra ponctuellement appartenir à la Communauté de solliciter auprès d'autres organismes publics ou partenaires des subventions destinées au financement des opérations concernées, qu'elle s'oblige à affecter au financement des compétences déléguées selon les modalités prévues ci-avant.

Dans l'hypothèse où les financements d'une opération sont sollicités directement par la Communauté, le SMAVD appellera à cette dernière l'intégralité du montant des travaux (TVA incluse) sur la base d'un état certifié par le comptable public des mandats émis et d'un rapport d'avancement de l'opération excepté le cas d'un versement d'un acompte au démarrage de l'opération.

Le SMAVD produira également les pièces nécessaires permettant à la Communauté de solliciter les versements auprès des financeurs de l'opération et ainsi atteindre la part d'autofinancement résiduel prévu par le plan de financement.

### **4.3. COMPTABILITE ET BILAN**

Le SMAVD tiendra une comptabilité de manière à faire apparaître distinctement les comptes propres aux opérations relevant de la présente convention.

A ce titre, il fournira annuellement, un compte-rendu financier faisant apparaître dépenses et recettes de l'opération. Le versement éventuel d'acompte au démarrage d'opération et, le cas échéant, les reports d'appels de fonds dans le cadre du « lissage » financier y seront mentionnés afin de justifier les écarts qui pourraient y être constatés. A l'expiration de la convention, il établira un bilan de clôture.

## **ARTICLE 5 - DROITS ET OBLIGATIONS ATTACHES A L'EXERCICE DES COMPETENCES DELEGUEES**

### **5.1 SUBSTITUTION DANS LES DROITS ET OBLIGATIONS EN COURS**

Sous réserve des droits des tiers, le SMAVD est substitué à la Communauté dans tous ses droits et obligations relatifs à l'objet de la délégation pendant la durée de celle-ci.

Cette substitution porte notamment sur les droits et obligations attachés à la qualité de maître d'ouvrage, propriétaire, locataire ou affectataire de biens ou de cocontractant dans les contrats et convention en cours.

### **5.2 DROITS ET OBLIGATIONS RESULTANT DE L'EXERCICE DE LA DELEGATION**

Les droits et obligations résultant spécifiquement de l'exercice par le SMAVD de la délégation sont réputés reçus et contractés au nom et pour le compte du délégant.

Le SMAVD peut en faire mention dans les contrats et actes unilatéraux constituant ou reconnaissant ces droits et obligations.

### **5.3 – CONTINUITE EN FIN DE DELEGATION**

A l'échéance de la convention, quel qu'en soit le motif, le SMAVD transfère à la Communauté l'intégralité des droits et obligations résultant spécifiquement de l'exercice des compétences déléguées.

A compter de cette date la Communauté est de plein droit investie de l'ensemble des responsabilités de toutes natures liées à l'existence et au fonctionnement des ouvrages restitués et devra réaliser l'ensemble des travaux d'entretien, de contrôle et de maintenance.

Elle est donc subrogée de plein droit dans les droits et obligations du délégataire.

## **ARTICLE 6 - DUREE DE LA CONVENTION**

La présente convention est conclue pour une durée déterminée de 6 ans

La phase 1 est prévue pour une durée de 2 ans

La phase 2 pour une durée de 4 ans

Il est convenu que la phase 2 pourra être démarrée de façon anticipée selon l'avancement des actions prévues en phase 1 ; à l'issue de la phase 1 les programmes de travaux prévus en phase 2 et leur financement seront validés par la Communauté.



## ARTICLE 7 - FIN ANTICIPEE DE LA CONVENTION

### 7.1. RESILIATION DANS L'INTERET GENERAL

La convention pourra être dénoncée d'un commun accord entre les parties, ou par l'une ou l'autre d'entre elles, pour un motif justifié par l'intérêt général, moyennant un préavis de six mois.

### 7.2. RESILIATION – SANCTION

Tout différend fera au préalable l'objet d'une tentative de résolution amiable.

En cas de manquement grave de l'une des parties dans l'exécution de la convention, l'une ou l'autre des parties à la convention pourra demander au juge de prononcer la résiliation aux torts et griefs de celle-ci, après mise en demeure restée infructueuse pendant un délai de deux mois, sans préjudice d'éventuels recours en responsabilité susceptible d'être engagés à l'encontre de l'auteur de la faute en vue de l'indemnisation du préjudice qui en résulte pour les autres parties.

## ARTICLE 8 - LITIGES

Tout litige relatif à l'exécution de la présente convention sera porté devant le Tribunal administratif compétent.

Fait à Mallemort le 11/04/2022


Pour la Communauté  
Le Président  
Robert TCHOBDRENOVITCH



Pour le SMAVD – EPTB de la Durance  
Le Président  
Yves WIGT







<p align="center"><b>Convention de délégation de compétences au SMAVD sur les cours d'eau orphelins affluents de la Durance</b></p>
---

**ENTRE :**

**La Communauté d'Agglomération Luberon Monts du Vaucluse**, établissement public de coopération intercommunale, personne morale de droit public, dont le siège social est situé 315 avenue Saint Baldou à Cavaillon, représenté par son président en exercice Monsieur Gérard DAUDET, dûment habilité par délibération du 09 février 2023,

Ci-après désignée « la Communauté »

**ET :**

**Le Syndicat Mixte d'Aménagement de la Vallée de la Durance**, dont le siège social est situé au 190 rue Frédéric Mistral à Mallemort, représenté par son président, Monsieur Yves WIGT, dûment autorisé par une délibération du 17 mars 2023 ci-après désigné « le SMAVD »,

**EXPOSE DES MOTIFS**

La Communauté est compétente en matière de gestion des milieux aquatiques et prévention des inondations.

Le SMAVD a pour objet de participer à l'aménagement, la restauration et la mise en valeur de l'espace alluvial de la Durance et des espaces naturels associés, tant sur les sites dont il est propriétaire ou concessionnaire que sur le territoire des collectivités territoriales et groupements qui le composent.

Il a également pour objet de participer à la cohérence de l'action publique, à l'échelle du bassin versant de la Durance, en menant toute action permettant de coordonner et de faciliter l'exercice des compétences tant par ses membres que par d'autres opérateurs publics ou privés, visant à :

- La prévention des inondations, y compris la réduction de la vulnérabilité et la gestion de crises ;
- La gestion équilibrée et durable de la ressource en eau ;
- La préservation, la gestion et la restauration de la biodiversité des écosystèmes aquatiques et des zones humides, ainsi que des milieux naturels associés.

Dans ce cadre, la Communauté souhaite confier au SMAVD, par délégation, l'exercice de certaines de ses compétences en matière de gestion des milieux aquatiques et prévention des inondations sur les affluents de la Durance de son territoire.

Cette délégation s'inscrit dans le cadre des dispositions de l'article L.213-12 du Code de l'environnement et des dispositions prévues aux articles L.1111-8 et R.1111-1 du Code Général des Collectivités Territoriales.

La présente convention de délégation est relative d'une part à un linéaire de cours d'eau et d'autre part à un réseau identifié d'ouvrages de protection contre les crues, tous situés sur le territoire de la Communauté.

Il est précisé que d'autres missions dans le cadre de conventions distinctes et spécifiques, de délégation ou de quasi-régie pour des prestations de services et d'études, peuvent être confiées par la Communauté au SMAVD dans le cadre de la mise en œuvre des compétences en matière de GEMAPI notamment.

À la suite du diagnostic des enjeux réalisés par le SMAVD sur les affluents de la Durance du territoire de LMV, au titre de la compétence GEMAPI, il a été décidé de poursuivre le partenariat pour la gestion de ces cours d'eau, dans le cadre d'une convention de délégation de compétence GEMAPI entre le SMAVD et LMV. La délégation de compétences est l'outil juridique déjà mis en place entre les intercommunalités membres et le SMAVD pour la gestion des systèmes d'endiguement de Durance.

Les missions ainsi déléguées s'articulent en 4 axes d'intervention :

1. La définition d'une stratégie de protection contre les inondations et de systèmes d'endiguement ;
2. L'élaboration d'un Programme Pluriannuel de Restauration et d'Entretien des cours d'eau ;
3. Un appui lors des crues et des travaux d'urgence en post-crues ;
4. Un accompagnement technique de LMV vis-à-vis des maîtres d'ouvrage locaux.

La mise en œuvre de la présente convention de délégation se fera de manière progressive, en deux phases :

- La phase 1 sera consacrée à la production des études et le dépôt des dossiers réglementaires relatifs aux différents axes d'intervention ;
- La phase 2 sera consacrée à la mise en œuvre des études et programmes de travaux définis et validés en phase 1. Une clause de revoyure, en fin de phase 1 actera le principe et les conditions de mise en œuvre de la phase 2.

Sur l'aspect particulier des systèmes d'endiguement, la présente convention porte sur l'élaboration et la mise en œuvre d'une stratégie de prévention des inondations visant à retenir les ouvrages de protection ayant vocation à être classés en tant que tels sur les affluents du territoire de LMV. Le conseil communautaire de LMV reste in fine compétent pour définir le niveau de protection attendu sur les territoires concernés eu égard aux enjeux identifiés notamment à l'issue des comités de délégation.

Une fois ceux-ci autorisés, la prise en gestion effective par le SMAVD de ces ouvrages de protection, intégrant un respect des réglementations applicables en la matière, fera l'objet de nouvelles conventions spécifiques.



## IL A ETE CONVENU CE QUI SUIIT :

### ARTICLE 1<sup>ER</sup> - OBJET DE LA CONVENTION

Dans le cadre de l'exercice de ses compétences en matière de gestion des milieux aquatiques et prévention des inondations, la Communauté délègue au SMAVD ses compétences en vue de la définition et de la mise en œuvre d'une stratégie de prise en gestion d'ouvrages existants ou d'établissement d'ouvrages nouveaux aux fins de la prévention des inondations, l'élaboration d'un Programme Pluriannuel de Restauration et d'Entretien des cours d'eau (PPRE) ainsi que sur les interventions d'urgence et travaux post-crués.

A titre accessoire à l'exercice de la délégation de compétence, le SMAVD assure, dans les limites fixées à l'article 4, une veille hydro-météorologique, une mission d'information préventive en crue, un accompagnement expert en période de crise ainsi qu'une mission de conseil et accompagnement technique de la Communauté.

Liste des cours d'eau objets de la convention :

- L'Aiguebrun et ses affluents, sur les territoires des communes de Lauris, Puyvert, Lourmarin ;
- Le Laval sur le territoire de la commune de Vaugines.

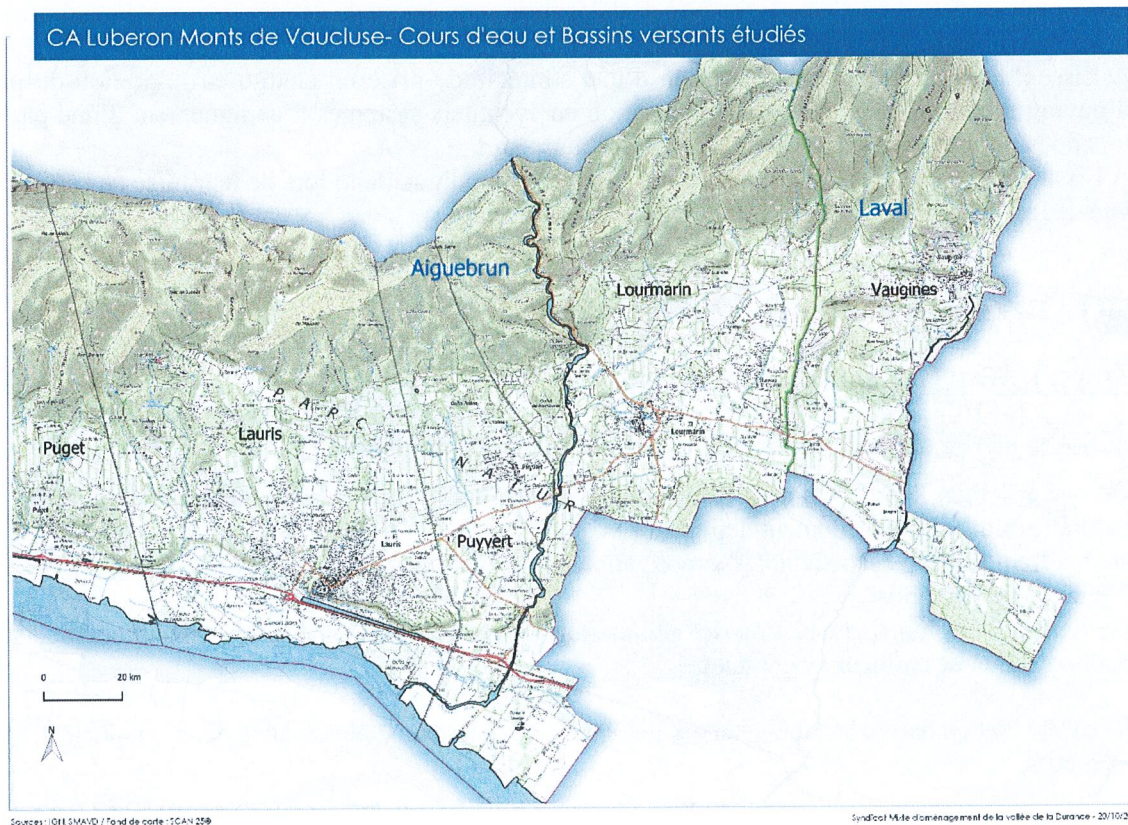
Les missions de la présente convention s'exercent sur les axes principaux des cours d'eau mentionnés ci-avant, ainsi que potentiellement sur leurs affluents classés en tant que cours d'eau (cf. cartographie des cours d'eau classés Police de l'Eau du Vaucluse). L'étude d'autres linéaires tels que ravins, canaux d'irrigation ou autres chenaux d'écoulement devront faire l'objet d'éventuels avenants après validation en comité de délégation.

La liste et les linéaires des ouvrages de protection faisant objet de la présente convention pour l'établissement d'une stratégie de protection contre les inondations prennent en compte :

- Les digues de l'Aiguebrun sur la commune de Lauris.

Cette liste non exhaustive pourra être complétée suite aux études prévues en phase 1.

Carte des cours d'eau objets de la présente convention :





## **ARTICLE 2 - MODALITES DE SUIVI, DE CONTROLE ET DE CONCERTATION**

### **2.1 CONSTITUTION D'UN COMITE DE DELEGATION**

Un comité de délégation est constitué entre des représentants élus et/ou des agents du SMAVD et de la Communauté.

Chacune des parties pourra associer au comité d'autres acteurs techniques ou prestataires en tant que de besoin, sous réserve d'une information préalable de l'autre partie.

Le comité est réuni une fois par an pour faire le bilan des actions réalisées, en cours et à lancer dans le cadre de la présente convention, et préparer les étapes de validation par le Conseil de la Communauté le cas échéant. En dehors de ces réunions annuelles, le comité de délégation peut être réuni à l'initiative de l'une ou l'autre des parties afin d'assurer une information réciproque sur l'exercice des compétences déléguées et notamment sur les programmations et les modalités relatives aux appels de fonds.

Le comité de délégation sera notamment chargé d'examiner la réévaluation prévue à l'article 2.2 ci-après, devant notamment intervenir à l'issue de la phase 1 et de la validation des études et programmes de travaux à engager en phase 2.

Les éventuels avis du comité de délégation ne revêtent pas de caractère décisionnel, et il appartient à chacune des parties de les prendre en compte dans la mise en œuvre des prérogatives qui sont les siennes et qui seront prises par leurs instances compétentes, notamment pour les décisions ayant une incidence financière.

### **2.2 REEVALUATION DES TERMES DE LA PRESENTE CONVENTION**

Les parties prévoient de rediscuter les termes de la présente convention en cas d'évolution affectant l'étendue ou les coûts des compétences déléguées et des missions confiées ou de modification de la réglementation qui leur est applicable ou qui est applicable à l'une ou l'autre des parties.

En particulier, ils conviennent de se rapprocher en tant que de besoin à cet effet :

1. A l'issue de la réalisation de la phase 1, sur proposition d'un Programme Pluriannuel de Restauration et d'Entretien des cours d'eau. Le comité de délégation sera chargé de valider les programmes arrêtés et les modalités de financement afférentes ;
2. A l'issue de la phase 2, sur proposition d'une stratégie de prise en charge et de gestion du parc d'ouvrages existant ainsi que leur organisation en éventuels systèmes d'endiguement d'une part et lors de la remise des travaux et des ouvrages d'autre part ;
3. A l'issue des procédures d'autorisation des systèmes d'endiguement, lors de leur mise en service en vue de leur gestion effective.

## **ARTICLE 3 – EXERCICE DES COMPETENCES DELEGUEES**

### **3.1 OBJECTIFS A ATTEINDRE ET INDICATEURS DE SUIVI**

Le SMAVD met en œuvre les compétences déléguées avec pour objectif :

1. De mener à bien le programme d'études et de travaux défini dans la présente convention selon les modalités financières également définies ;
2. De tendre à la pleine satisfaction des obligations réglementaires relatives à la gestion des systèmes d'endiguement établis ;
3. De tendre à la pleine satisfaction des obligations réglementaires relatives au fonctionnement des cours d'eau et des milieux aquatiques.

Le SMAVD met en œuvre les compétences déléguées en tenant un état actualisé de la satisfaction de ces objectifs.

## **3.2 MODE D'EXERCICE DES COMPETENCES DELEGUEES**

### **3.2.1. MODALITES GENERALES**

Les compétences déléguées sont, pendant la durée de la présente convention, exclusivement exercées par le SMAVD qui prend toutes décisions opérationnelles relatives à leurs modalités de mise en œuvre.

Il peut prendre des décisions et recevoir des droits ou contracter des obligations pour une durée supérieure à la durée de la présente délégation, lesquels sont transférés à la Communauté à l'échéance de ladite délégation, quelle qu'en soit la cause.

Les études, travaux et prestations liées à la stratégie sur les systèmes d'endiguement et aux programmes de restauration et d'entretien des cours d'eau visés à l'article 1 sont réalisés sous la conduite et la responsabilité du SMAVD et il est chargé, de manière générale, de la concrétisation de l'opération par la prise en charge et la coordination de l'ensemble des actions qui s'avèrent nécessaires.

En particulier, il lui appartiendra :

1. De solliciter et d'obtenir toutes les autorisations requises ;
2. De définir les conditions administratives et techniques de réalisation des opérations ;
3. D'en proposer le plan de financement ;
4. De solliciter les subventions mobilisables ;
5. De passer les marchés et contrats, d'en assurer l'exécution et de mettre en œuvre les garanties afférentes pendant la durée de la délégation ;
6. D'établir et de communiquer, le cas échéant, les documents requis au titre de la réalisation et de l'exploitation des ouvrages.

### **3.2.2. MODALITES SPECIFIQUES RELATIVES A LA PRISE EN GESTION DES OUVRAGES DE PROTECTION CONTRE LES INONDATIONS**

Dans le cadre de l'exercice de ses compétences en matière de gestion des milieux aquatiques et prévention des inondations, la Communauté délègue au SMAVD ses compétences en vue de toutes tâches concourant à la prise en gestion effective ou à l'établissement d'ouvrages nouveaux aux fins de la protection des biens et des personnes vis-à-vis du risque d'inondation.

Les missions relevant de cet axe d'intervention seront réalisées en Phase 2 de la présente convention.

#### **3.2.2.1. ETABLISSEMENT ET REALISATION DU PROGRAMME DE TRAVAUX**

##### **Phase 1**

1. Le SMAVD définit le cadre possible d'intervention pour la prise en gestion des ouvrages de protection contre les inondations et le soumet au comité prévu à l'article 2.

##### **Phase 2**

1. Le SMAVD réalise ou fait réaliser toutes études et démarches nécessaires à la définition d'une stratégie de prise en gestion de tout ou partie des ouvrages existants ou de l'établissement d'ouvrages nouveaux aux fins de la prévention des inondations ;
2. La Communauté valide le programme phasé de prise en gestion et de travaux ainsi que leur plan de financement prévisionnel ;
3. Le SMAVD initie, pour les ouvrages retenus dans la stratégie, les démarches nécessaires à l'obtention de leur classification en systèmes d'endiguement en vue de la régularisation de leur statut et de l'encadrement des responsabilités du GEMAPIEN ;



4. La Communauté accompagne les démarches notamment en matière de stratégie foncière et en contribuant à la surveillance des ouvrages par la mobilisation de personnel principalement en période de crue ;
5. Si l'opération nécessite des appropriations foncières ou immobilières, il reviendra à la Communauté d'y procéder et le cas échéant de solliciter la mise en œuvre des droits de préemption et d'expropriation et mener à bien les procédures afférentes. La Communauté établit également en tant que de besoin les servitudes temporaires ou permanentes permettant l'établissement ou le fonctionnement des ouvrages ;
6. Le SMAVD assure après autorisation la réalisation des travaux et remet les ouvrages à la Communauté ;
7. La Communauté intègre les ouvrages établis à son patrimoine.

Le cas échéant, en cas d'urgence constatée, le SMAVD en accord avec la Communauté pourra engager des travaux sans attendre la validation du programme prévu à l'issue de la phase 2. Le SMAVD conduit alors les études techniques et les démarches réglementaires rendues nécessaires puis se charge de la mise en œuvre des travaux.

Une fois les ouvrages autorisés en systèmes d'endiguement et remis à la Communauté, le SMAVD organise la prise en gestion effective de ces derniers selon les conditions décrites dans leur document d'organisation respectif.

Le calendrier de réalisation des études et travaux listés ci-dessus ainsi que la programmation financière annuelle qui en découle, feront l'objet d'une validation en comité de délégation tel que prévu à l'article 2.

Si le comité prévu à l'article 2, convient de la nécessité de réaliser de nouvelles études ou travaux, d'ajuster les montants prévisionnels ou d'intégrer des coûts non estimés à ce jour, ces ajustements seront intégrés par voie d'avenant à la présente convention.

### **3.2.2.2. REMISE DES OUVRAGES**

A l'issue des travaux, le SMAVD rétrocedera :

- A la Communauté les travaux réalisés ayant vocation à relever de son patrimoine ;
- Aux propriétaires les travaux réalisés sur leur fonds.

Cette remise sera matérialisée par un état des lieux à l'appui duquel le délégataire fournira le dossier de récolement des ouvrages exécutés ainsi que tous les documents nécessaires à leurs surveillance et exploitation.

Cet état des lieux sera établi contradictoirement entre le délégataire et la Communauté ou le propriétaire selon le cas, le caractère contradictoire étant réputé acquis dès lors que la Communauté ou le propriétaire aura été invité à l'établissement de cet état des lieux.

### **3.2.2.3. MODALITES SPECIFIQUES A LA SURVEILLANCE ET A L'EXPLOITATION HORS CRUE ET EN CRUE DES OUVRAGES DE PROTECTION**

Jusqu'à autorisation et mise en service des différents systèmes d'endiguement, la Communauté assure, sous sa conduite et sa responsabilité, la gestion spécifique des ouvrages hors crue et en période de crue comprenant notamment la gestion des ouvrages traversants et organes hydrauliques associés, la surveillance des ouvrages hydrauliques et de leurs accès et les interventions d'urgence nécessaires à la prévention ou à la contention des désordres ou des défaillances. Durant cette période, le SMAVD accompagnera la Communauté dans la veille hydrométéorologique, l'information préventive en crue comme décrit à l'article 4.1.1.

Ces missions sont menées à bien dans le respect des consignes d'exploitation à date.



Une fois les systèmes d'endiguement autorisés, la gestion spécifique des ouvrages en crue est assurée par le SMAVD, sur la base des consignes intégrant le SMAVD comme délégataire et selon les modalités décrites dans le document d'organisation.

Le document d'organisation intègre les mesures de gestion existantes, et les recommandations sur l'organisation-cible en période de crue. Il fixe les consignes de gestion des ouvrages en crue, et notamment les moyens mis en œuvre par le SMAVD, la Communauté et les communes.

### **3.2.3. MODALITES SPECIFIQUES RELATIVES AUX PROGRAMMES DE RESTAURATION ET D'ENTRETIEN DES COURS D'EAU**

#### **3.2.3.1. ETABLISSEMENT ET REALISATION DU PROGRAMME DE TRAVAUX**

Dans le cadre de l'exercice de ses compétences en matière de gestion des milieux aquatiques et prévention des inondations, la Communauté délègue au SMAVD ses compétences en vue de l'élaboration et la mise en œuvre d'un Programme Pluriannuel de Restauration et d'Entretien des cours d'eau (PPRE) ainsi que les démarches réglementaires associées, selon les modalités suivantes.

##### **Phase 1**

1. Le SMAVD réalise ou fait réaliser toutes études préalables techniques et réglementaires du PPRE ;
2. Le SMAVD est pétitionnaire des dossiers d'autorisation réglementaires (DIG, DUP, *etc.*) ;
3. Le SMAVD conduit l'animation foncière nécessaire à l'élaboration des PPRE ;
4. La Communauté établit en tant que de besoin les servitudes temporaires ou permanentes permettant la bonne réalisation des travaux ;
5. Le SMAVD élabore et présente au comité de suivi le programme de travaux du PPRE réalisé en Phase 2.

La Communauté valide le programme de travaux et son plan de financement prévisionnel.

Le calendrier de réalisation des études et travaux listés ci-dessus ainsi que la programmation financière annuelle qui en découle, feront l'objet d'une validation en comité de délégation tel que prévu à l'article 2.

Si le comité prévu à l'article 2 convient de la nécessité de réaliser de nouvelles études ou travaux, d'ajuster les montants prévisionnels ou d'intégrer des coûts non estimés à ce jour, ces ajustements seront intégrés par voie d'avenant à la présente convention.

##### **Phase 2**

1. Le SMAVD assure la réalisation des travaux du PPRE qui auront été validés ;
2. Le SMAVD assure le suivi de l'exécution des travaux du PPRE et propose un suivi régulier partagé avec la Communauté ;
3. Le SMAVD réceptionne les travaux réalisés et remet les ouvrages à la Communauté ou aux propriétaires concernés.

Le cas échéant, en cas d'urgence constatée, le SMAVD en accord avec la Communauté pourra engager des travaux sans attendre la validation du programme prévu à l'issue de la phase 1. Le SMAVD conduit alors les études techniques et les démarches réglementaires rendues nécessaires puis se charge de la mise en œuvre des travaux.

### **3.2.3.2. RECEPTION DES TRAVAUX ET REMISE DES OUVRAGES**

A l'issue des travaux, après validation de la Communauté, le SMAVD en assurera la réception ;

Le SMAVD rétrocèdera :

- A la Communauté les ouvrages réalisés ayant vocation à relever de son patrimoine ;
- Aux propriétaires les ouvrages réalisés sur leur fonds.

Cette remise sera matérialisée par un état des lieux à l'appui duquel le délégataire fournira le dossier de récolement des ouvrages exécutés ainsi que tous les documents nécessaires à leur exploitation.

Cet état des lieux sera établi contradictoirement entre le délégataire et la Communauté ou le propriétaire selon le cas, le caractère contradictoire étant réputé acquis dès lors que la Communauté ou le propriétaire aura été invité à l'établissement de cet état des lieux.

### **3.2.4. MODALITES SPECIFIQUES RELATIVES AUX INTERVENTIONS D'URGENCE ET TRAVAUX POST-CRUES**

#### **3.2.4.1. ETABLISSEMENT ET REALISATION DU PROGRAMME DE TRAVAUX**

Dans le cadre de l'exercice de ses compétences en matière de gestion des milieux aquatiques et prévention des inondations, la Communauté délègue au SMAVD ses compétences en vue de toutes tâches concourant à la réalisation des études et travaux rendus nécessaires par un épisode hydro-météorologique exceptionnel, selon les modalités suivantes :

1. Le SMAVD assure le relevé des laisses de crue et archive les informations relatives aux enveloppes de débordements (définir l'enveloppe géographique de la crue ; capitaliser sur la relation pluie/crue) avant de les transmettre à la Communauté ;
2. Le SMAVD procède au relevé des désordres engendrés (détérioration sur les ouvrages de protection de berges, les voiries, les zones d'érosion, etc.), les localise et les qualifie ;
3. Le SMAVD dimensionne les réponses aux désordres engendrés et fournit un chiffrage estimatif des travaux d'urgence à réaliser et leur qualification (en termes d'urgence ou de priorité) ;
4. La Communauté valide le programme de travaux et son plan de financement prévisionnel ;
5. Le SMAVD produit les cahiers des charges et assure la réalisation du programme de travaux d'urgences. Le SMAVD est pétitionnaire de la demande d'autorisation ;
6. Le SMAVD réceptionne les travaux réalisés et remet les ouvrages à la Communauté.

#### **3.2.4.2. RECEPTION DES TRAVAUX ET REMISE DES OUVRAGES**

A l'issue des travaux, après validation de la Communauté, le SMAVD en assurera la réception ;

Le SMAVD rétrocèdera :

- A la Communauté les ouvrages réalisés ayant vocation à relever de son patrimoine ;
- Aux propriétaires les ouvrages réalisés sur leur fonds.

Cette remise sera matérialisée par un état des lieux à l'appui duquel le délégataire fournira le dossier de récolement des ouvrages exécutés ainsi que tous les documents nécessaires à leur exploitation.

Cet état des lieux sera établi contradictoirement entre le délégataire et la Communauté ou le propriétaire selon le cas, le caractère contradictoire étant réputé acquis dès lors que la Communauté ou le propriétaire aura été invité à l'établissement de cet état des lieux.



### **3.3 RESPONSABILITES ET GARANTIES**

Le SMAVD prend en charge la totalité des responsabilités découlant de l'ensemble des actions menées pour mener à bien l'établissement et la réalisation des travaux et garantit celles-ci, notamment vis à vis de la Communauté et des tiers.

Il fait son affaire de l'ensemble des obligations légales d'assurance dans le respect de la législation en vigueur.

Jusqu'à la réalisation complète du programme de travaux, le SMAVD sera garanti de toute mise en cause de sa responsabilité au titre de l'état du cours d'eau ne résultant pas d'un manquement caractérisé de sa part dans l'accomplissement de ses missions.

Après la remise des ouvrages, le SMAVD ne pourra voir sa responsabilité engagée qu'à raison d'un vice de conception ou de réalisation des travaux.

Nonobstant les stipulations des alinéas précédents, à défaut de validation d'un programme de travaux prévu aux articles 3.2.2 et 3.2.3 et de leur plan de financement à l'issue de la phase 1, le SMAVD sera considéré immédiatement et de plein droit déchargé de toute responsabilité quant à la réalisation du programme de travaux considéré, à l'état du cours d'eau et aux conséquences de toutes natures en résultant.

#### **Concernant les travaux d'urgence :**

Le SMAVD transmet à la Communauté et aux communes les informations techniques sur les travaux d'urgences à réaliser.

### **ARTICLE 4 – MISSIONS ACCESSOIRES**

#### **4.1 VEILLE HYDRO-METEOROLOGIQUE, INFORMATION PREVENTIVE EN CRUE**

Dans le cadre de l'exercice de ses compétences en matière de gestion des milieux aquatiques et prévention des inondations, la Communauté délègue au SMAVD ses missions en vue d'assurer une veille sur les événements hydrométéorologiques concernant les bassins versants objets de la présente convention. La veille hydro-météorologique amène l'information permettant d'anticiper au mieux les événements particuliers et d'assurer une information préventive en période de crue.

#### **Durant toute la période de la convention :**

- Le SMAVD assure une veille sur les événements hydro-météorologiques en cours. Cette veille n'est effectuée que lorsque la situation hydro-météorologique le nécessite. En période de risque de crue, le SMAVD informe la Communauté de l'évolution en temps réel des prévisions et des conditions hydro-météorologiques, c'est-à-dire qu'il met à disposition les informations hydrométéorologiques utiles à la Communauté en temps de crise, ainsi qu'à posteriori pour la réalisation de retours d'expérience. Cette information se fera sur la base des connaissances et outils existants à date. Elle a vocation à gagner en précision au cours de l'avancement de la présente convention ;
- L'information apportée ne se substituera en aucun cas aux obligations qui incombent aux communes et à l'Etat en matière de gestion de crise ;
- La Communauté assure le relais auprès du bloc communal pour la bonne information des maires et la bonne coordination des actions pouvant découler de la situation de crue.

#### **De manière complémentaire :**

##### **En phase 1**

- Le SMAVD recense et capitalise les données, points de mesure et outils existants en matière de veille hydro-météorologique sur les bassins versants identifiés dans la présente convention ;
- Le SMAVD et la Communauté travaillent à la définition d'un protocole d'information préventive adapté à leur territoire concernant le risque de crue. Selon les caractéristiques du bassin versant, le

protocole d'information pourra être amélioré par une meilleure connaissance de son fonctionnement hydrologique. Une stratégie de suivi et d'instrumentation pourra être définie à cet effet et proposée à la Communauté qui en validera la mise en œuvre et le financement sur proposition du comité de délégation.

## **En phase 2**

Le SMAVD met en œuvre le protocole d'information préventive en crue et le programme de suivi correspondant.

### **Responsabilités relatives à la veille hydrométéorologique, à l'information préventive :**

Le SMAVD apporte l'information hydrométéorologique sur les événements pluvieux en cours à la Communauté.

La Communauté assure pour sa part le lien avec les communes afin que celles-ci informent / alertent à leur tour leur population et prennent la décision de déclencher leurs plans de gestion de crise (activation des PCS) si elles estiment que la situation le nécessite.

## **4.2 CONSEIL ET ACCOMPAGNEMENT TECHNIQUE DE LA COMMUNAUTE**

La Communauté est destinataire des demandes d'avis émanant des services instructeurs, ou des demandes d'accompagnement des particuliers ou des communes pour des opérations relevant de la GEMAPI.

Le SMAVD appuie la Communauté pour la production d'avis techniques à destination des services instructeurs et dans l'accompagnement technique des riverains ou communes pour la conduite de ces opérations.

## **ARTICLE 5 - FINANCEMENT**

### **5.1 FINANCEMENT PAR LES PARTIES DE L'EXERCICE DES COMPETENCES DELEGUEES**

Pour le financement des missions prévues à l'article 3.2 ci-dessus, la participation de la Communauté se matérialisera sous la forme suivante :

1. Mise à disposition à titre gratuit de terrains et autres biens immobiliers qui s'avèreraient, le cas échéant, nécessaires ou utiles à la réalisation de l'opération ;
2. Mise à disposition gratuite par chacune des parties de toutes études préexistantes utiles ;
3. Versement d'une contribution forfaitaire destinée à couvrir :
  - Les coûts internes de la prise en charge, par le SMAVD, des compétences déléguées ;
  - Le portage des prestations externalisées.

Cette somme sera appelée annuellement au mois d'avril et s'élèvera à 15 000 € par an en phase 1 et 34 000 € par an en phase 2 ;

4. Prise en charge, après déduction des éventuelles subventions obtenues des partenaires institutionnels :
  - Des études et travaux pour la mise en œuvre d'un Programme de restauration et d'Entretien des cours d'eau : 30 000 € HT en phase 1 pour l'élaboration du PPRE.

Pour ces prestations externalisées, le SMAVD s'engage à un strict respect des règles de la commande publique pour l'attribution des marchés correspondants.

Toute modification du plan de financement devra être validée en comité de délégation, entérinée de façon expresse par la Communauté et formalisée par la voie d'un avenant technique ou financier. Le SMAVD n'est pas tenu d'engager des études et/ou des travaux si ce circuit de validation n'a pas été respecté.



A ce stade de la rédaction de la convention, la nature et le montant exact des prestations de la phase 2 ne sont pas encore connus. Ils seront identifiés à l'issue de la phase 1 et feront nécessairement l'objet d'un avenant.

Ne sont pas couverts par la contribution forfaitaire évoquée ci-dessus les coûts liés à la gestion spécifique des systèmes d'endiguement une fois ceux-ci autorisés.

## **5.2 FINANCEMENT DES MISSIONS ACCESSOIRES**

Le financement par la Communauté des missions accessoires décrites au 4.1 est réputé couvert par la contribution forfaitaire prévue à l'article 5.1.

En outre, dans le cadre de la phase 2, la Communauté financera intégralement la charge nette exposée par le SMAVD :

- Des coûts liés à l'instrumentation relative au programme de suivi des caractéristiques hydro-météorologiques des bassins versant le nécessitant, tels que validés par le comité de délégation ;
- Des coûts liés à des besoins d'études et travaux externalisés rendus nécessaires au bon déroulement du programme de suivi et d'instrumentation, tels que validés par le comité de délégation.

Ces coûts seront définis et intégrés à la convention à l'issue de la phase 1 par voie d'avenant.

Le calendrier de réalisation de l'instrumentation, des études et travaux listés ci-dessus ainsi que la programmation financière annuelle qui en découle, feront l'objet d'une validation en comité de délégation, qui le soumettra ensuite à validation de la Communauté, tel que prévu à l'article 2.

Si le comité prévu à l'article 2 convient de la nécessité de réaliser de nouvelles études ou travaux, d'ajuster les montants prévisionnels ou d'intégrer des coûts non estimés à ce jour, ces ajustements seront intégrés par voie d'avenant à la présente convention.

## **5.3 MODALITES DE VERSEMENT**

Les parties s'entendent pour faciliter le portage financier de la présente. La Communauté effectuera les versements sur demande du Syndicat et sur production de l'état justificatif des dépenses effectuées, signé par le représentant légal du Syndicat et visé par le comptable public, accompagné des factures correspondantes.

Concernant les participations forfaitaires de la Communauté, la Communauté effectuera les versements sur demande du Syndicat qui s'engage à produire toutes pièces justificatives de dépenses et tout autre document qui serait jugé utile par la Communauté au règlement.

Le SMAVD s'engage également à faciliter le versement des appels de fonds de la Communauté en les échelonnant si besoin sur plusieurs exercices.

Le comité de délégation devra être informé d'éventuelles difficultés d'application de ces modalités financières.

La Communauté prend à sa charge la Taxe sur la Valeur Ajoutée (TVA) sur l'ensemble des prestations externalisées prévues par la présente convention.

La Communauté s'engage à inscrire annuellement à son budget un montant de dépenses suffisant pour couvrir les études et travaux validés en comité de délégation.

## **5.4 CONTRIBUTIONS DE TIERS**

La Communauté s'engage sur le financement de 100 % des dépenses prévues dans le cadre de la présente convention. Cependant, des demandes de participations financières pourront être adressées à des tiers afin de réduire le reste à charge pour la Communauté.

Le SMAVD pourra généralement solliciter les subventions auxquelles il pourrait être éligible en tant que maître d'ouvrage des études ou travaux par délégation et rendra compte de leur attribution, de leur échéancier et de leur encaissement effectif en fin d'opération.

Il pourra ponctuellement appartenir à la Communauté de solliciter auprès d'autres organismes publics ou partenaires des subventions destinées au financement des opérations concernées, qu'elle s'oblige à affecter au financement des compétences déléguées selon les modalités prévues ci-avant.

Dans l'hypothèse où les financements d'une opération sont sollicités directement par la Communauté, le SMAVD appellera à cette dernière l'intégralité du montant des travaux (TVA incluse) sur la base d'un état certifié par le comptable public des mandats émis et d'un rapport d'avancement de l'opération excepté le cas d'un versement d'un acompte au démarrage de l'opération.

Le SMAVD produira également les pièces nécessaires permettant à la Communauté de solliciter les versements auprès des financeurs de l'opération et ainsi atteindre la part d'autofinancement résiduel prévu par le plan de financement.

## **5.5 COMPTABILITE ET BILAN**

Le SMAVD tiendra une comptabilité de manière à faire apparaître distinctement les comptes propres aux opérations relevant de la présente convention.

A ce titre, il fournira annuellement, un compte-rendu financier faisant apparaître les dépenses et recettes de l'opération. Le versement éventuel d'acompte au démarrage d'opération et, le cas échéant, les reports d'appels de fonds dans le cadre du « lissage » financier y seront mentionnés afin de justifier les écarts qui pourraient y être constatés. A l'expiration de la convention, il établira un bilan de clôture.

## **ARTICLE 6 - DROITS ET OBLIGATIONS ATTACHES A L'EXERCICE DES COMPETENCES DELEGUEES**

### **6.1 SUBSTITUTION DANS LES DROITS ET OBLIGATIONS EN COURS**

Sous réserve des droits des tiers, le SMAVD est substitué à la Communauté dans tous ses droits et obligations relatifs à l'objet de la délégation pendant la durée de celle-ci.

Cette substitution porte notamment sur les droits et obligations attachés à la qualité de maître d'ouvrage, propriétaire, locataire ou affectataire de biens ou de cocontractant dans les contrats et convention en cours.

### **6.2 DROITS ET OBLIGATIONS RESULTANT DE L'EXERCICE DE LA DELEGATION**

Les droits et obligations résultant spécifiquement de l'exercice par le SMAVD de la délégation sont réputés reçus et contractés au nom et pour le compte du délégant.

Le SMAVD peut en faire mention dans les contrats et actes unilatéraux constituant ou reconnaissant ces droits et obligations.

### **6.3 – CONTINUITE EN FIN DE DELEGATION**

A l'échéance de la convention, quel qu'en soit le motif, le SMAVD transfère à la Communauté l'intégralité des droits et obligations résultant spécifiquement de l'exercice des compétences déléguées.

A compter de cette date, la Communauté est de plein droit investie de l'ensemble des responsabilités de toutes natures liées à l'existence et au fonctionnement de l'ouvrage et devra réaliser l'ensemble des travaux d'entretien, de contrôle et de maintenance.

Elle est donc subrogée de plein droit dans les droits et obligations du délégataire.



## ARTICLE 7 - DUREE DE LA CONVENTION

La présente convention est conclue pour une durée déterminée de 6 ans et se décompose comme suit :

- La phase 1 : 2 ans ;
- La phase 2 : 4 ans.

Il est convenu que la phase 2 pourra être démarrée de façon anticipée selon l'avancement des actions prévues en phase 1. A l'issue de la phase 1, les programmes de travaux prévus en phase 2 et leur financement seront validés par la Communauté et feront l'objet d'un avenant à la convention.

## ARTICLE 8 – FIN ANTICIPEE DE LA CONVENTION

### 8.1. RESILIATION DANS L'INTERET GENERAL

La convention pourra être dénoncée d'un commun accord entre les parties, ou par l'une ou l'autre d'entre elles, pour un motif justifié par l'intérêt général, moyennant un préavis de six mois.

### 8.2. RESILIATION-SANCTION

En cas de manquement grave de l'une des parties dans l'exécution de la convention, l'une ou l'autre des parties à la convention pourra demander au juge de prononcer la résiliation aux torts et griefs de celle-ci, après mise en demeure restée infructueuse pendant un délai de deux mois, sans préjudice d'éventuels recours en responsabilité susceptible d'être engagés à l'encontre de l'auteur de la faute en vue de l'indemnisation du préjudice qui en résulte pour les autres parties.

## ARTICLE 9 - LITIGES

Tout litige relatif à l'exécution de la présente convention sera porté devant le Tribunal administratif compétent.

Fait à Mallemort le 12.06.2023

Pour la Communauté  
Le Président



Gérard DAUDET

Pour le SMAVD – EP TB de la Durance  
Le Président

Yves WIGT







**Convention de délégation de compétences****Eze à Pertuis****ENTRE :**

**La Métropole Aix Marseille Provence**, établissement public de coopération intercommunale, personne morale de droit public, dont le siège social est situé à 58 boulevard Charles LIVON 13007 MARSEILLE, identifiée au répertoire SIRENE sous le numéro 200 054 807, représenté par sa présidente en exercice Madame Martine VASSAL, dûment habilitée par délibération n° TCM-005-11146/21/CM du 16 décembre 2021,

Ci-après désignée « la Métropole »

**ET :**

**Le Syndicat Mixte d'Aménagement de la Vallée de la Durance** représenté par son président, Monsieur Yves WIGT, dûment autorisé par délibération N°2021-77 du 15 décembre 2021 ci-après désigné « le SMAVD »

**EXPOSE DES MOTIFS**

La Métropole est compétente en matière de gestion des milieux aquatiques et prévention des inondations.

Le SMAVD a pour objet de participer à l'aménagement, la restauration et la mise en valeur de l'espace alluvial de la Durance et des espaces naturels associés, tant sur les sites dont il est propriétaire ou concessionnaire que sur le territoire des collectivités territoriales et groupements qui le composent.

Il a également pour objet de participer à la cohérence de l'action publique, à l'échelle du bassin versant de la Durance, en menant toute action permettant de coordonner et de faciliter l'exercice des compétences tant par ses membres que par d'autres opérateurs publics ou privés, visant à :

- la prévention des inondations, y compris la réduction de la vulnérabilité et la gestion de crises ;
- la gestion équilibrée et durable de la ressource en eau ;
- la préservation, la gestion et la restauration de la biodiversité des écosystèmes aquatiques et des zones humides, ainsi que des milieux naturels associés.

La Métropole souhaite confier au SMAVD par délégation l'exercice de certaines de ses compétences en matière de gestion des milieux aquatiques et prévention des inondations afin de permettre d'inscrire l'exercice de ces compétences sur son territoire dans le cadre d'une gestion intégrée du bassin versant.

Cette délégation s'inscrit dans le cadre des dispositions de l'article L213-12 du Code de l'environnement et des dispositions prévues aux articles L 1111-8 et R 1111-1 du Code Général des Collectivités territoriales.

La présente convention de délégation est relative d'une part à un linéaire de cours d'eau et d'autre part à un réseau identifié d'ouvrages de protection contre les crues, tous situés sur le territoire de la Métropole. La présente délégation fixe les principes et modalités de l'intervention du SMAVD pour la gestion des linéaires de cours d'eau identifiés ainsi que pour établir une stratégie de prise en charge et de gestion du parc d'ouvrages existant, de leur organisation en éventuels systèmes d'endiguement et, pour ce qui sera des ouvrages retenus pour l'exercice de la compétence GEMAPI, de leur entretien, de leur surveillance et de leur exploitation.



Il est précisé que d'autres missions dans le cadre de conventions distinctes et spécifiques, de délégation ou de quasi-régie pour des prestations de services et d'études, peuvent être confiées par la Métropole au SMAVD dans le cadre de la mise en œuvre ses compétences en matière de GEMAPI notamment.

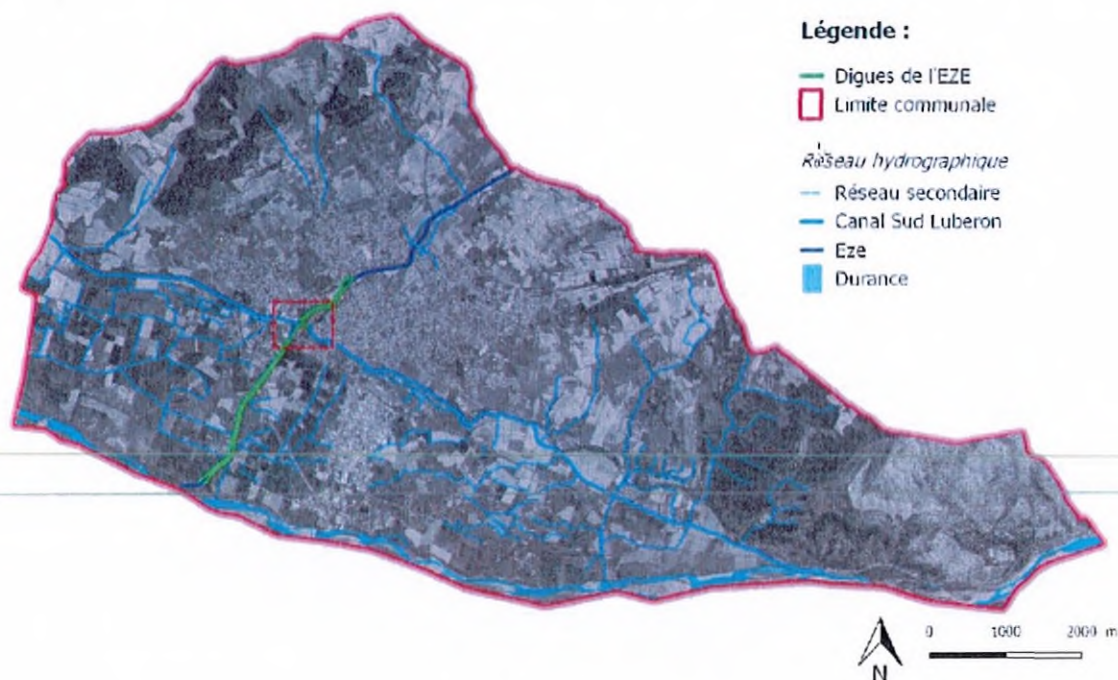
#### IL A ETE CONVENU CE QUI SUIT :

##### ARTICLE 1<sup>ER</sup> - OBJET DE LA CONVENTION

Dans le cadre de l'exercice de ses compétences en matière de gestion des milieux aquatiques et prévention des inondations, la Métropole délègue au SMAVD ses compétences en vue de la définition et de la mise en œuvre d'une stratégie de prise en gestion d'ouvrages existants ou d'établissement d'ouvrages nouveaux aux fins de la prévention des inondations, l'établissement et la mise en œuvre d'un Programme pluriannuel de restauration et d'entretien des cours d'eau (PPRE) ainsi que sur les interventions d'urgence et travaux post-crues.

A titre accessoire à l'exercice de la délégation de compétence, le SMAVD assure, dans les limites fixées à l'article 4, une veille hydro-météorologique, une mission d'information préventive en crue, un accompagnement expert en période de crise ainsi qu'une mission de conseil et accompagnement technique de la Métropole.

Les missions de la présente convention s'exercent sur l'Eze sur le territoire de la commune de Pertuis.



##### L'Eze à Pertuis (source : Diagnostic initial des digues de l'Eze – SCE)

La liste et les linéaires des ouvrages de protection faisant l'objet de la présente convention pour l'établissement d'une stratégie de protection contre les inondations devra tenir compte de l'ensemble des ouvrages installés le long de l'Eze, recensés par les services de l'Etat et notifiés en 2012 à la commune de Pertuis. Ces ouvrages représentent un linéaire de 3 266 ml en rive gauche, 3 138 ml en rive droite. Les ouvrages concernés, suivant la dénomination DDT 84, sont les suivants : 84L006 ; 84L007 ; 84L008 (T1 et T2) ; 84L009 ; 84L010 ; 84L011 (T1 et T2) ; 84L012 ; 84L013 (T1 et T2) ; 84L014 ; 84L015.





Ouvrages concernés par la présente convention (source : Diagnostic initial des digues de l'Eze – SCE)

Cette liste non exhaustive pourra être complétée suite aux études prévues en phase 1. Les ouvrages spécifiés concerneront exclusivement l'Eze sur la commune de Pertuis.

## ARTICLE 2 - MODALITES DE SUIVI, DE CONTROLE ET DE CONCERTATION

### 2.1 CONSTITUTION D'UN COMITE TECHNIQUE

Un comité technique est constitué entre des représentants élus et/ou des agents du SMAVD et de la Métropole. Le comité intègre des représentants élus et/ou des agents de COTELUB afin de garantir une gestion coordonnée de la compétence GEMAPI sur l'ensemble du cours d'eau Eze.

Chacune des parties pourra associer au comité d'autres acteurs techniques ou prestataires en tant que de besoin, sous réserve d'une information préalable de l'autre partie.

Le comité est réuni une fois par an pour faire le bilan des actions réalisées, en cours et à lancer dans le cadre de la présente convention, et préparer les étapes de validation par le Conseil de la Métropole le cas échéant. En dehors de ces réunions annuelles, le comité technique peut être réuni à l'initiative de l'une ou l'autre des parties afin d'assurer une information réciproque sur l'exercice des compétences déléguées et notamment sur les programmations et les modalités relatives aux appels de fonds.



Le comité technique sera notamment chargé d'examiner la réévaluation prévue à l'article 2.2 ci-après, devant notamment intervenir à l'issue de la phase 1 et de la validation des programmes de travaux à engager en phase 2.

Les éventuels avis du comité technique ne revêtent pas de caractère décisionnel, et il appartient à chacune des parties de les prendre en compte dans la mise en œuvre des prérogatives qui sont les siennes et qui seront prises par leurs instances compétentes, notamment pour les décisions ayant une incidence financière.

## **2.2 REEVALUATION DES TERMES DE LA PRESENTE CONVENTION**

Les parties prévoient de rediscuter les termes de la présente convention en cas d'évolution affectant l'étendue ou les coûts des compétences déléguées et des missions confiées ou de modification de la réglementation qui leur est applicable ou qui est applicable à l'une ou l'autre des parties.

En particulier, ils conviennent de se rapprocher en tant que de besoin à cet effet :

1. à l'issue de la réalisation de la phase 1, sur proposition d'une stratégie de prise en charge et de gestion du parc d'ouvrages existant ainsi que leur organisation en éventuels systèmes d'endiguement d'une part et d'un Programme Pluriannuel de Restauration et d'Entretien des cours d'eau d'autre part. Le comité technique sera chargé de valider les programmes arrêtés et les modalités de financement afférentes ;
2. à l'issue de la phase 2, lors de la remise des travaux et des ouvrages ;
3. à l'issue des procédures d'autorisation des systèmes d'endiguement, lors de leur mise en service en vue de leur gestion effective.

## **ARTICLE 3 – EXERCICE DES COMPETENCES DELEGUEES**

### **3.1 OBJECTIFS A ATTEINDRE ET INDICATEURS DE SUIVI**

Le SMAVD met en œuvre les compétences déléguées avec pour objectif :

1. de mener à bien le programme d'études et de travaux défini dans la présente convention selon les modalités financières également définies ;
2. de tendre à la pleine satisfaction des obligations réglementaires relatives à la gestion des systèmes d'endiguement établis ;
3. de tendre à la pleine satisfaction des obligations réglementaires relatives au fonctionnement des cours d'eau et des milieux aquatiques.

Le SMAVD met en œuvre les compétences déléguées en tenant un état actualisé de la satisfaction de ces objectifs.

### **3.2 MODE D'EXERCICE DES COMPETENCES DELEGUEES**

#### **3.2.1. MODALITES GENERALES**

Les compétences déléguées sont, pendant la durée de la présente convention, exclusivement exercées par le SMAVD qui prend toutes décisions opérationnelles relatives à leurs modalités de mise en œuvre.

Il peut prendre des décisions et recevoir des droits ou contracter des obligations pour une durée supérieure à la durée de la présente délégation, lesquels sont transférés à la Métropole à l'échéance de ladite délégation, quelle qu'en soit la cause.

Les études, travaux et prestations liées à la stratégie sur les systèmes d'endiguement et aux programmes de restauration et d'entretien des cours d'eau visés à l'article 1 sont réalisés sous la conduite et la



responsabilité du SMAVD et il est chargé, de manière générale, de la concrétisation de l'opération par la prise en charge et la coordination de l'ensemble des actions qui s'avèrent nécessaires.

En particulier, il lui appartiendra :

1. de solliciter et d'obtenir toutes les autorisations requises ;
2. de définir les conditions administratives et techniques de réalisation des opérations ;
3. d'en proposer le plan de financement ;
4. de solliciter les subventions mobilisables ;
5. de passer les marchés et contrats, d'en assurer l'exécution et de mettre en œuvre les garanties afférentes pendant la durée de la délégation ;
6. d'établir et de communiquer, le cas échéant, les documents requis au titre de la réalisation et de l'exploitation des ouvrages.

### **3.2.2. MODALITES SPECIFIQUES RELATIVES A LA PRISE EN GESTION DES OUVRAGES DE PROTECTION CONTRE LES INONDATIONS**

Dans le cadre de l'exercice de ses compétences en matière de gestion des milieux aquatiques et prévention des inondations, la Métropole délègue au SMAVD ses compétences en vue de toutes tâches concourant à la prise en gestion effective ou à l'établissement d'ouvrages nouveaux aux fins de la protection des biens et des personnes vis-à-vis du risque d'inondation.

#### **3.2.2.1. ETABLISSEMENT ET REALISATION DU PROGRAMME DE TRAVAUX**

##### **Phase 1**

1. Sur la base du Porter à Connaissance (PAC) initié par la Métropole, avec l'appui du SMAVD sur la situation des ouvrages de protection contre les inondations de l'Eze, un bilan des connaissances acquises est réalisé par le SMAVD, et les besoins en études complémentaires sont évalués.
2. Le SMAVD poursuit la mise en œuvre de la feuille de route co-construite avec la Métropole.
3. Le SMAVD réalise ou fait réaliser toutes études et démarches nécessaires à la définition d'un schéma cohérent de confortement/restructuration des ouvrages. Il définit une stratégie de prise en gestion de tout ou partie des ouvrages existants ou de l'établissement d'ouvrages nouveaux aux fins de la prévention des inondations.
4. La Métropole valide le programme phasé de prise en gestion et de travaux ainsi que leur plan de financement prévisionnel ;
5. Le SMAVD initie, pour les ouvrages retenus dans la stratégie, les démarches nécessaires à l'obtention de leur classification en systèmes d'endiguement en vue de la régularisation de leur statut et de l'encadrement des responsabilités du GEMAPIEN ;
6. La Métropole accompagne les démarches notamment en matière de stratégie foncière et en contribuant à la surveillance des ouvrages par la mobilisation de personnel principalement en période de crue. Plus précisément, si l'opération nécessite des appropriations foncières ou immobilières, il reviendra à la Métropole d'y procéder et le cas échéant de solliciter la mise en œuvre des droits de préemption et d'expropriation pour mener à bien les procédures afférentes. La Métropole établit également en tant que de besoin les servitudes temporaires ou permanentes permettant la bonne réalisation des travaux ;

##### **Phase 2**

1. le SMAVD finalise les études techniques et réglementaires relatives aux systèmes d'endiguement selon la stratégie validée par la Métropole ;
2. le SMAVD conduit l'animation foncière nécessaire à l'obtention des autorisations des systèmes d'endiguement en lien étroit avec la Métropole ;
3. si l'opération nécessite des appropriations foncières ou immobilières, il reviendra à la Métropole d'y procéder et le cas échéant de solliciter la mise en œuvre des droits de préemption et d'expropriation et mener à bien les procédures afférentes. La Métropole établit également en tant que de besoin les



- servitudes temporaires ou permanentes permettant l'établissement ou le fonctionnement des ouvrages ;
4. le SMAVD assure après autorisation la réalisation des travaux et remet les ouvrages à la Métropole ;
  5. la Métropole intègre les ouvrages établis à son patrimoine.

Le cas échéant, en cas d'urgence constatée, le SMAVD en accord avec AMP pourra engager des travaux sans attendre la validation du programme prévu à l'issue de la phase 1. Le SMAVD conduit alors les études techniques et les démarches réglementaires rendues nécessaires puis se charge de la mise en œuvre des travaux.

Une fois les ouvrages autorisés en systèmes d'endiguement et remis à la Métropole, le SMAVD organise la prise en gestion effective de ces derniers selon les conditions décrites dans leur document d'organisation respectif. Cette prise en gestion se fera au plus tard au moment de l'autorisation du système d'endiguement, et éventuellement dès le dépôt des dossiers auprès des services instructeurs si le document d'organisation et les différentes conventions permettant sa mise en œuvre sont opérationnelles.

Le calendrier de réalisation des études et travaux listés ci-dessus ainsi que la programmation financière annuelle qui en découle, feront l'objet d'une validation en comité technique tel que prévu à l'article 2.

Si le comité prévu à l'article 2, convient de la nécessité de réaliser de nouvelles études ou travaux, d'ajuster les montants prévisionnels ou d'intégrer des coûts non estimés à ce jour, ces ajustements seront intégrés par voie d'avenant à la présente convention.

#### **3.2.2.2. REMISE DES OUVRAGES**

A l'issue des travaux, le SMAVD rétrocèdera :

- à la Métropole les travaux réalisés ayant vocation à relever de son patrimoine ;
- aux propriétaires les travaux réalisés sur leur fonds.

Cette remise sera matérialisée par un état des lieux à l'appui duquel le délégataire fournira le dossier de récolement des ouvrages exécutés ainsi que tous les documents nécessaires à leurs surveillance et exploitation.

Cet état des lieux sera établi contradictoirement entre le délégataire et la Métropole ou le propriétaire selon le cas, le caractère contradictoire étant réputé acquis dès lors que la Métropole ou le propriétaire aura été invité à l'établissement de cet état des lieux.

#### **3.2.2.3. MODALITES SPECIFIQUES A LA SURVEILLANCE ET A L'EXPLOITATION HORS CRUE ET EN CRUE DES OUVRAGES DE PROTECTION**

Jusqu'à autorisation et mise en service des différents systèmes d'endiguement, la Métropole assure, sous sa conduite et sa responsabilité, la gestion spécifique des ouvrages hors crue et en période de crue comprenant notamment la gestion des ouvrages traversants et organes hydrauliques associés, la surveillance des ouvrages hydrauliques et de leurs accès et les interventions d'urgence nécessaires à la prévention ou à la contention des désordres ou des défaillances. Durant cette période, le SMAVD accompagnera la Métropole dans la veille hydrométéorologique, l'information préventive en crue comme décrit à l'article 4.1.1.

Ces missions sont menées à bien dans le respect des consignes d'exploitation à date.

Une fois les Systèmes d'endiguement autorisés, la gestion spécifique des ouvrages en crue est assurée par le SMAVD, sur la base des consignes intégrant le SMAVD comme délégataire et selon les modalités décrites dans le document d'organisation.

Le document d'organisation intègre les mesures de gestion existantes, et les recommandations sur l'organisation-cible en période de crue ; il fixe les consignes de gestion des ouvrages en crue, et notamment les moyens mise en œuvre par le SMAVD, la Métropole et les communes.



### **3.2.3. MODALITES SPECIFIQUES RELATIVES AUX PROGRAMMES DE RESTAURATION ET D'ENTRETIEN DES COURS D'EAU**

#### **3.2.3.1. Etablissement et réalisation du programme de travaux**

Dans le cadre de l'exercice de ses compétences en matière de gestion des milieux aquatiques et prévention des inondations, la Métropole délègue au SMAVD ses compétences en vue de l'élaboration et la mise en œuvre d'un Programme Pluriannuel de Restauration et d'Entretien des cours d'eau (PPRE) ainsi que les démarches réglementaires associées, selon les modalités suivantes.

##### **Phase 1**

1. le SMAVD réalise ou fait réaliser toutes études préalables techniques et réglementaires du PPRE ;
2. le SMAVD est pétitionnaire des dossiers d'autorisation réglementaires (DIG, DUP, *etc.*) ;
3. le SMAVD conduit l'animation foncière nécessaire à la mise en œuvre des PPRE ;
4. si l'opération nécessite des appropriations foncières ou immobilières, il reviendra à la Métropole d'y procéder et le cas échéant de solliciter la mise en œuvre des droits de préemption et d'expropriation pour mener à bien les procédures afférentes. La Métropole établit également en tant que de besoin les servitudes temporaires ou permanentes permettant la bonne réalisation des travaux ;
5. le SMAVD élabore et présente au comité de suivi le programme de travaux du PPRE.

La Métropole valide le programme de travaux et son plan de financement prévisionnel.

Le calendrier de réalisation des études et travaux listés ci-dessus ainsi que la programmation financière annuelle qui en découle, feront l'objet d'une validation en comité technique tel que prévu à l'article 2.

Si le comité prévu à l'article 2, convient de la nécessité de réaliser de nouvelles études ou travaux, d'ajuster les montants prévisionnels ou d'intégrer des coûts non estimés à ce jour, ces ajustements seront intégrés par voie d'avenant à la présente convention.

##### **Phase 2**

1. le SMAVD assure la réalisation des travaux du PPRE qui auront été validés ;
2. le SMAVD assure le suivi de l'exécution des travaux du PPRE et propose un suivi régulier partagé avec la Métropole ;

Le SMAVD réceptionne les travaux réalisés et remet les ouvrages à la Métropole ;

Le cas échéant, en cas d'urgence constatée, le SMAVD en accord avec AMP pourra engager des travaux sans attendre la validation du programme prévu à l'issue de la phase 1. Le SMAVD conduit alors les études techniques et les démarches réglementaires rendues nécessaires puis se charge de la mise en œuvre des travaux.

#### **3.2.3.2. RECEPTION DES TRAVAUX ET REMISE DES OUVRAGES**

A l'issue des travaux, après validation de la Métropole, le SMAVD en assurera la réception ;

Le SMAVD rétrocedera :

- à la Métropole les ouvrages réalisés ayant vocation à relever de son patrimoine ;
- aux propriétaires les ouvrages réalisés sur leur fonds.

Cette remise sera matérialisée par un état des lieux à l'appui duquel le délégataire fournira le dossier de récolement des ouvrages exécutés ainsi que tous les documents nécessaires à leur exploitation.

Cet état des lieux sera établi contradictoirement entre le délégataire et la Métropole ou le propriétaire selon le cas, le caractère contradictoire étant réputé acquis dès lors que la Métropole ou le propriétaire aura été invité à l'établissement de cet état des lieux.



### **3.2.4. MODALITES SPECIFIQUES RELATIVES AUX INTERVENTIONS D'URGENCE ET TRAVAUX POST-CRUES**

#### **3.2.4.1. ETABLISSEMENT ET REALISATION DU PROGRAMME DE TRAVAUX**

Dans le cadre de l'exercice de ses compétences en matière de gestion des milieux aquatiques et prévention des inondations, la Métropole délègue au SMAVD ses compétences en vue de toutes tâches concourant à la réalisation des études et travaux rendus nécessaires par un épisode hydro-météorologique exceptionnel, selon les modalités suivantes :

1. le SMAVD assure le relevé des laisses de crue et archive les informations relatives aux enveloppes de débordements (définir l'enveloppe géographique de la crue ; capitaliser sur la relation pluie/crue) avant de les transmettre à la Métropole ;
2. le SMAVD procède au relevé des désordres engendrés (détérioration sur les ouvrages de protection de berges, les voiries, les zones d'érosion, etc.), les localise et les qualifie ;
3. le SMAVD dimensionne les réponses aux désordres engendrés et fournit un chiffrage estimatif des travaux d'urgence à réaliser et leur qualification (en termes d'urgence ou de priorité) ;
4. la Métropole valide le programme de travaux et son plan de financement prévisionnel ;
5. le SMAVD produit les cahiers des charges et assure la réalisation du programme de travaux d'urgences. Le SMAVD est pétitionnaire de la demande d'autorisation ;
6. le SMAVD réceptionne les travaux réalisés et remet les ouvrages à la Métropole.

#### **3.2.4.2. RECEPTION DES TRAVAUX ET REMISE DES OUVRAGES**

A l'issue des travaux, après validation de la Métropole, le SMAVD en assurera la réception ;

Le SMAVD rétrocedera :

- à la Métropole les ouvrages réalisés ayant vocation à relever de son patrimoine ;
- aux propriétaires les ouvrages réalisés sur leur fonds.

Cette remise sera matérialisée par un état des lieux à l'appui duquel le délégataire fournira le dossier de récolement des ouvrages exécutés ainsi que tous les documents nécessaires à leur exploitation.

Cet état des lieux sera établi contradictoirement entre le délégataire et la Métropole ou le propriétaire selon le cas, le caractère contradictoire étant réputé acquis dès lors que la Métropole ou le propriétaire aura été invité à l'établissement de cet état des lieux.

### **3.3 RESPONSABILITES ET GARANTIES**

Le SMAVD prend en charge la totalité des responsabilités découlant de l'ensemble des actions menées pour mener à bien l'établissement et la réalisation des travaux et garantit celles-ci, notamment vis à vis de la Métropole et des tiers.

Il fait son affaire de l'ensemble des obligations légales d'assurance dans le respect de la législation en vigueur.

Jusqu'à la réalisation complète du programme de travaux, le SMAVD sera garanti de toute mise en cause de sa responsabilité au titre de l'état du cours d'eau ne résultant pas d'un manquement caractérisé de sa part dans l'accomplissement de ses missions.

Après la remise des ouvrages, le SMAVD ne pourra voir sa responsabilité engagée qu'à raison d'un vice de conception ou de réalisation des travaux.

Nonobstant les stipulations des alinéas précédents, à défaut de validation d'un programme de travaux prévu aux articles 3.2.2 et 3.2.3 et de leur plan de financement à l'issue de la phase 1, le SMAVD sera considéré immédiatement et de plein droit déchargé de toute responsabilité quant à la réalisation du programme de travaux considéré, à l'état du cours d'eau et aux conséquences de toutes natures en résultant.



**Concernant les travaux d'urgence :**

Le SMAVD transmet à la Métropole et aux communes les informations techniques sur les travaux d'urgences à réaliser.

**ARTICLE 4 – MISSIONS ACCESSOIRES**

**4.1 VEILLE HYDRO-METEOROLOGIQUE, INFORMATION PREVENTIVE EN CRUE**

Dans le cadre de l'exercice de ses compétences en matière de gestion des milieux aquatiques et prévention des inondations, la Métropole délègue au SMAVD ses missions en vue d'assurer une veille sur les événements hydrométéorologiques concernant les crues du bassin versant de l'Eze. La veille hydro-météorologique amène l'information permettant d'anticiper au mieux les événements intenses particuliers et d'assurer une information préventive en période de crue.

**Durant toute la période de la convention :**

- Le SMAVD assure une veille sur les événements hydro-météorologiques intenses en cours (cette veille, qui n'est effectuée que lorsque la situation hydro-météorologique le nécessite, s'appuie sur un fonctionnement en astreinte, toute l'année, 24h/7j). En période de risque de crue le SMAVD informe la Métropole de l'évolution en temps réel des prévisions et des conditions hydro-météorologiques, c'est-à-dire qu'il met à disposition les données hydrométéorologiques utiles à la Métropole pour que celle-ci soit à même de transmettre une expertise hydraulique et météorologique optimale, en temps de crise, ainsi qu'a posteriori pour la réalisation de retours d'expérience. Cette information se fera sur la base des connaissances et outils existants à date, elle a vocation à gagner en précision au cours de l'avancement de la présente convention ;
- L'information apportée ne se substituera en aucun cas aux obligations qui incombent aux communes et à l'Etat en matière de gestion de crise ;
- La Métropole assure le relais auprès de la commune de Pertuis pour la bonne information du maire et la bonne coordination des actions pouvant découler de la situation de crue.

**De manière complémentaire :**

**En phase 1 :**

- Le SMAVD recense et capitalise les données, points de mesure et outils existants en matière de veille hydro-météorologique sur le bassin versant de l'Eze.
- Le SMAVD et la Métropole travaillent à la définition d'un protocole d'information préventive adapté à leur territoire concernant le risque de crue. Selon les caractéristiques du bassin versant, le protocole d'information pourra être amélioré par une meilleure connaissance de son fonctionnement hydrologique. Une stratégie de suivi et d'instrumentation pourra être définie à cet effet et proposée à la Métropole qui en validera la mise en œuvre et le financement sur proposition du comité technique.

**En phase 2 :**

Le SMAVD met en œuvre le protocole d'information préventive en crue et le programme de suivi correspondant.

Le cas échéant, en cas d'urgence constatée, le SMAVD en accord avec AMP pourra engager des actions sans attendre la validation du programme prévu à l'issue de la phase 1. Le SMAVD conduit alors les études techniques et les démarches réglementaires rendues nécessaires puis se charge de la mise en œuvre de l'opération.



## **Responsabilités relatives à la veille hydrométéorologique, à l'information préventive :**

Le SMAVD apporte l'information hydrométéorologique sur les événements pluvieux en cours aux intercommunalités, et en particulier à l'équipe d'astreinte GEMAPI de la Métropole Aix-Marseille-Provence qui constitue la porte d'entrée pour relayer ensuite aux services de la Métropole concernés, conformément aux procédures internes de la Métropole.

La Métropole assure pour sa part le lien avec les communes afin que celles-ci informent/alertent à leur tour leurs populations et prennent la décision de déclencher leurs plans de gestion de crise (activation des PCS) si elles estiment que la situation le nécessite.

### **4.2. CONSEIL ET ACCOMPAGNEMENT TECHNIQUE DE LA METROPOLE**

La Métropole est destinataire des demandes d'avis émanant des services instructeurs, ou des demandes d'accompagnement des particuliers ou des communes pour des opérations relevant de la GEMAPI.

Le SMAVD appuie la Métropole pour la production d'avis techniques à destination des services instructeurs et dans l'accompagnement technique des riverains ou communes pour la conduite de ces opérations.

## **ARTICLE 5 - FINANCEMENT**

### **5.1 FINANCEMENT PAR LES PARTIES DE L'EXERCICE DES COMPETENCES DELEGUEES**

Pour le financement des missions prévues à l'article 3.2 ci-dessus, la participation de la Métropole se matérialisera sous la forme suivante :

1. Acquisition (frais d'actes compris) et mise à disposition à titre gratuit de terrains et autres biens immobiliers qui s'avèreraient, le cas échéant, nécessaires ou utiles à la réalisation de l'opération;
2. Mise à disposition gratuite par chacune des parties de toutes études préexistantes utiles ;
3. Versement d'une contribution forfaitaire destinée à couvrir :

- les coûts internes de la prise en charge par le SMAVD, des compétences déléguées
- le portage des prestations externalisées.

Cette somme sera appelée annuellement au mois d'avril et s'élèvera à 198 000 € par an en phase 1 et 291 000 € par an en phase 2.

Pour l'année 2022, la somme de 198 000 € sera appelée quelle que soit la date effective d'entrée en vigueur de la présente convention.

Concernant l'année de démarrage de la phase 2, le forfait annuel sera calculé au prorata de la durée de chacune des deux phases. Si la date de démarrage de la phase 2 est postérieure à avril, un complément en fin d'année pourra être demandé.

4. Prise en charge, après déduction des éventuelles subventions obtenues des partenaires institutionnels,

- des coûts liés aux enquêtes publiques : 60 000 € HT en phase 1. Ce montant pourra être réajusté pour la phase 2 en fonction des programmes d'actions qui auront été définis.
- des études et travaux externalisés prévus dans le cadre de la phase 1 : 250 000 euros HT en phase 1 pour l'élaboration d'un schéma de prévention des inondations et l'élaboration de PPRE. Pour ces prestations externalisées, le SMAVD s'engage à un strict respect des règles de la commande publique pour l'attribution des marchés correspondants.
- des travaux de sécurisation à mener à court terme : 1 800 000 € HT.

Toute modification du plan de financement devra être validée en comité technique, entérinée de façon expresse par la Métropole et formalisée par la voie d'un avenant technique ou financier. Le SMAVD n'est pas tenu d'engager des études et/ou des travaux si ce circuit de validation n'a pas été respecté.



La nature et le montant exact des prestations de la phase 2 ne sont pas encore connus. Ils seront identifiés à l'issue de la phase 1 et feront nécessairement l'objet d'un avenant.

Ne sont pas couverts par la contribution forfaitaire évoquée ci-dessus les coûts liés à la gestion spécifique des systèmes d'endiguement une fois ceux-ci autorisés.

## **5.2 – FINANCEMENT DES MISSIONS ACCESSOIRES**

Le financement par la Métropole des missions accessoires décrites au 4.1 est réputé couvert par la contribution forfaitaire prévue à l'article 5.1.

En outre, la Métropole financera intégralement la charge nette exposée par le SMAVD, pour un montant de 200 000 € HT correspondant :

- aux coûts liés à l'instrumentation relative au programme de suivi des caractéristiques hydro-météorologiques des bassins versant le nécessitant, tels que validés par le comité technique ;
- aux coûts liés à des besoins d'études et travaux externalisés rendus nécessaires au bon déroulement du programme de suivi et d'instrumentation, tels que validés par le comité technique.

Le calendrier de réalisation de l'instrumentation, des études et travaux listés ci-dessus ainsi que la programmation financière annuelle qui en découle, feront l'objet d'une validation en comité technique, qui le soumettra ensuite à validation de la Métropole, tel que prévu à l'article 2.

Si le comité prévu à l'article 2 convient de la nécessité de réaliser de nouvelles études ou travaux, d'ajuster les montants prévisionnels ou d'intégrer des coûts non estimés à ce jour, ces ajustements seront intégrés par voie d'avenant à la présente convention.

## **5.3 MISE EN PLACE D'UN FONDS ANNUEL POUR TRAVAUX D'URGENCE**

La Métropole prévoit de manière permanente un fonds de 100 000 € HT pour faciliter le paiement des premières dépenses qui s'avèreraient nécessaires pour la réalisation de travaux d'urgence.

Ce fonds doit pouvoir être mobilisé sur simple échange de courriels entre le SMAVD et un référent désigné à la Métropole. Le Syndicat fait l'avance de trésorerie, dans une limite de 100 000 € HT, avant d'en demander le remboursement à la Métropole, sur la base d'un certificat de paiement signé par le Président du Syndicat et visé par le comptable public, accompagné des factures correspondantes.

## **5.4 MODALITES DE VERSEMENT**

Les parties s'entendent pour faciliter le portage financier de la présente. La Métropole effectuera les versements sur demande du Syndicat et sur production de l'état justificatif des dépenses effectuées, signé par le représentant légal du Syndicat et visé par le comptable public, accompagné des factures correspondantes.

Concernant les participations forfaitaires de la Métropole, la métropole effectuera les versements sur demande du Syndicat qui s'engage à produire toutes pièces justificatives de dépenses et tout autre document qui serait jugé utile par la Métropole au règlement.

Le SMAVD s'engage également à faciliter le versement des appels de fonds de la Métropole en les échelonnant si besoin sur plusieurs exercices.

Le comité technique devra être informé d'éventuelles difficultés d'application de ces modalités financières.

La Métropole prend à sa charge la Taxe sur la Valeur ajoutée (TVA) sur l'ensemble des prestations externalisées prévues par la présente convention.

La Métropole s'engage à inscrire annuellement à son budget un montant de dépenses suffisant pour couvrir les études et travaux validés en comité technique.



## **5.5. CONTRIBUTIONS DE TIERS**

La Métropole s'engage sur le financement de 100 % des dépenses prévues dans le cadre de la présente convention. Cependant, des demandes de participations financières pourront être adressées à des tiers afin de réduire le reste à charge pour la Métropole.

Le SMAVD pourra généralement solliciter les subventions auxquelles il pourrait être éligible en tant que maître d'ouvrage des études ou travaux par délégation et rendra compte de leur attribution, de leur échéancier et de leur encaissement effectif en fin d'opération.

Il pourra ponctuellement appartenir à la Métropole de solliciter auprès d'autres organismes publics ou partenaires des subventions destinées au financement des opérations concernées, qu'elle s'oblige à affecter au financement des compétences déléguées selon les modalités prévues ci-avant.

Dans l'hypothèse où les financements d'une opération sont sollicités directement par la Métropole, le SMAVD appellera à cette dernière l'intégralité du montant des travaux (TVA incluse) sur la base d'un état certifié par le comptable public des mandats émis et d'un rapport d'avancement de l'opération excepté le cas d'un versement d'un acompte au démarrage de l'opération.

Le SMAVD produira également les pièces nécessaires permettant à la Métropole de solliciter les versements auprès des financeurs de l'opération et ainsi atteindre la part d'autofinancement résiduel prévu par le plan de financement.

## **5.6. COMPTABILITE ET BILAN**

Le SMAVD tiendra une comptabilité de manière à faire apparaître distinctement les comptes propres aux opérations relevant de la présente convention.

A ce titre, il fournira annuellement, un compte-rendu financier faisant apparaître dépenses et recettes de l'opération. Le versement éventuel d'acompte au démarrage d'opération et, le cas échéant, les reports d'appels de fonds dans le cadre du « lissage » financier y seront mentionnés afin de justifier les écarts qui pourraient y être constatés. A l'expiration de la convention, il établira un bilan de clôture.

## **ARTICLE 6 - DROITS ET OBLIGATIONS ATTACHES A L'EXERCICE DES COMPETENCES DELEGUEES**

### **6.1 SUBSTITUTION DANS LES DROITS ET OBLIGATIONS EN COURS**

Sous réserve des droits des tiers, le SMAVD est substitué à la Métropole dans tous ses droits et obligations relatifs à l'objet de la délégation pendant la durée de celle-ci.

Cette substitution porte notamment sur les droits et obligations attachés à la qualité de maître d'ouvrage, propriétaire, locataire ou affectataire de biens ou de cocontractant dans les contrats et convention en cours.

### **6.2 DROITS ET OBLIGATIONS RESULTANT DE L'EXERCICE DE LA DELEGATION**

Les droits et obligations résultant spécifiquement de l'exercice par le SMAVD de la délégation sont réputés reçus et contractés au nom et pour le compte du délégant.

Le SMAVD peut en faire mention dans les contrats et actes unilatéraux constituant ou reconnaissant ces droits et obligations.

### **6.3 – CONTINUITE EN FIN DE DELEGATION**

A l'échéance de la convention, quel qu'en soit le motif, le SMAVD transfère à la Métropole l'intégralité des droits et obligations résultant spécifiquement de l'exercice des compétences déléguées.



A compter de cette date, la Métropole est de plein droit investie de l'ensemble des responsabilités de toutes natures liées à l'existence et au fonctionnement de l'ouvrage et devra réaliser l'ensemble des travaux d'entretien, de contrôle et de maintenance.

Elle est donc subrogée de plein droit dans les droits et obligations du délégataire.

#### ARTICLE 7 - DUREE DE LA CONVENTION

La présente convention est conclue pour une durée maximale de 6 ans et s'achèvera au plus tard le 31 décembre 2027.

Elle entre en vigueur à la date d'effet de l'arrêté préfectoral mettant un terme à l'exercice par le Syndicat Mixte d'Aménagement et d'Entretien du bassin de l'Eze (SMAE) de ses compétences.

La phase 1 est prévue pour une durée maximale de 2 ans.

La phase 2 pour une durée maximale de 4 ans.

Il est convenu que la phase 2 pourra être démarrée de façon anticipée selon l'avancement des actions prévues en phase 1 ; à l'issue de la phase 1 les programmes de travaux prévus en phase 2 et leur financement seront validés par la Métropole.

#### ARTICLE 8 – FIN ANTICIPEE DE LA CONVENTION

##### 8.1. RESILIATION DANS L'INTERET GENERAL

La convention pourra être dénoncée d'un commun accord entre les parties, ou par l'une ou l'autre d'entre elles, pour un motif justifié par l'intérêt général, moyennant un préavis de six mois.

##### 8.2. RESILIATION-SANCTION


En cas de manquement grave de l'une des parties dans l'exécution de la convention, l'une ou l'autre des parties à la convention pourra demander au juge de prononcer la résiliation aux torts et griefs de celle-ci, après mise en demeure restée infructueuse pendant un délai de deux mois, sans préjudice d'éventuels recours en responsabilité susceptible d'être engagés à l'encontre de l'auteur de la faute en vue de l'indemnisation du préjudice qui en résulte pour les autres parties.

#### ARTICLE 9 - LITIGES

Tout litige relatif à l'exécution de la présente convention sera porté devant le Tribunal administratif compétent.

Fait à Mallemort le 29/12/2021

Pour la Métropole  
La Présidente 11 JAN. 2022  
  
Pour la Présidente et par délégation  
Le Vice-Président  
Martine VASSAL  
Didier RÉAULT

Pour le SMAVD – EPTB de la Durance  
Le Président  
  
  
Yves WIGT






**CONVENTION DE DELEGATION DE COMPETENCE ENTRE LE SMAVD ET LA METROPOLE AMP**  
**SUR L'EZE :**  
**ANNEXE - TABLEAU FINANCIER**

Missions	Description	Articles de la convention concernés	Phase 1	Phase 2
			Coût prévisionnel (HT)	Coût prévisionnel (HT)
Coûts forfaitaires de délégation annuels	Coût internes de prise en charge des missions confiées au SMAVD par la convention de délégation : exercice des compétences déléguées, portage des prestations externalisées, missions accessoires (veille hydro-météorologique, information préventive en crue)	Art. 4 Art. 5.2	198 000 € par an	291 000 € par an
Définition d'un schéma cohérent de confortement/restructuration des ouvrages	Phase 1 : Relevés topographiques (géomètres) ; Etat des lieux des capacités hydrauliques des ouvrages et analyses de risques ; Analyse structurelle (selon besoins) ; Propositions de scénarios et chiffrage des travaux selon décision Phase 2 : Programme de travaux déterminé à l'issue de la phase 1	Art 3.2.2.1 Art 5.1	200 000 €	A déterminer à l'issue de la phase 1
Travaux de sécurisation à mener à court terme	Travaux de dévoisement et d'abaissement de la route (VC15) Travaux de sécurisation	Art 3.2.2.1 Art 5.1	1 800 000 €	
Elaboration de Programme Pluriannuel de Restauration et d'Entretien des cours d'Eau	Phase 1 : Diagnostic fin et proposition de programmes de travaux ; Analyse foncière ; Chiffrage ; Rédaction des dossiers réglementaires (DIG/DLE) Phase 2 : Programme de travaux déterminé à l'issue de la phase 1	Art. 3.2.3 Art 5.1	50 000 €	A déterminer à l'issue de la phase 1
Enquêtes publiques	Enquêtes publiques nécessaires pour la mise en œuvre de la stratégie sur les ouvrages et du Programme Pluriannuel de Restauration et d'Entretien des cours d'Eau	Art 3.2.2.1 Art 5.1	60 000 €	A déterminer à l'issue de la phase 1
Fonds d'urgence	Réalisation de travaux de réparation d'urgence suite à un événement	Art. 3.2.2.3 Art. 3.2.3.1 Art. 5.3	100 000 € par an	
Veille hydro-météorologique, information préventive en crue	Phases 1 et 2 Capitalisation de données ; Suivi hydrologique des bassins versants ; Veille sur les événements hydrométéorologiques en cours Détermination de la stratégie d'instrumentation des cours d'eau Phase 2 Instrumentation de l'Eze	Art. 4.1 Art 5.2	200 000 €	



Le Président,  
  
Yves WIGT

29/12/2021





## **Annexe n°2 : Réglementation liée à la gestion des cours d'eau**

## PROPRIETE ET DROIT DU PROPRIETAIRE RIVERAIN

### Art.L215-2 du Code de l'Environnement

« Le lit des cours d'eau non domaniaux appartient aux propriétaires des deux rives. Si les deux rives appartiennent à des propriétaires différents, chacun d'eux a la propriété de la moitié du lit, suivant une ligne que l'on suppose tracée au milieu du cours d'eau, sauf titre ou prescription contraire.

Chaque riverain a le droit de prendre, dans la partie du lit qui lui appartient, tous les produits naturels et d'en extraire de la vase, du sable et des pierres, à la condition de ne pas modifier l'équilibre des eaux et d'en exécuter le curage conformément à l'article L215-14 ».

## DEVOIR DU PROPRIETAIRE

### Art L215-14 du Code de l'Environnement

« (...) le propriétaire riverain est tenu à un entretien régulier du cours d'eau. L'entretien régulier a pour objet de maintenir le cours d'eau dans son profil d'équilibre, de permettre l'écoulement naturel des eaux et de contribuer à son bon état écologique ou, le cas échéant, à son bon potentiel écologique, notamment par enlèvement des embâcles, débris et atterrissements, flottants ou non, par élagage ou recépage de la végétation des rives. »

## INTERVENTION DES COLLECTIVITES ET DECLARATION D'INTERET GENERAL

### Art. L211-7 du Code de l'Environnement - Alinéa I

« Les collectivités territoriales et leurs groupements ainsi que les syndicats mixtes créés en application de l'article L. 5721-2 du code général des collectivités territoriales sont habilités à utiliser les articles L. 151-36 à L. 151-40 du code rural pour entreprendre l'étude, l'exécution et l'exploitation de tous travaux, actions, ouvrages ou installations présentant un caractère d'intérêt général ou d'urgence, dans le cadre du schéma d'aménagement et de gestion des eaux s'il existe, et visant :

- 1° L'aménagement d'un bassin ou d'une fraction de bassin hydrographique ;
- 2° L'entretien et l'aménagement d'un cours d'eau, canal, lac ou plan d'eau, y compris les accès à ce cours d'eau, à ce canal, à ce lac ou à ce plan d'eau ;
- 3° L'approvisionnement en eau ;
- 4° La maîtrise des eaux pluviales et de ruissellement ou la lutte contre l'érosion des sols ;
- 5° La défense contre les inondations et contre la mer ;
- 6° La lutte contre la pollution ;
- 7° La protection et la conservation des eaux superficielles et souterraines ;
- 8° La protection et la restauration des sites, des écosystèmes aquatiques et des zones humides ainsi que des formations boisées riveraines ;
- 9° Les aménagements hydrauliques concourant à la sécurité civile ;
- 10° L'exploitation, l'entretien et l'aménagement d'ouvrages hydrauliques existants ;
- 11° La mise en place et l'exploitation de dispositifs de surveillance de la ressource en eau et des milieux aquatiques ;
- 12° L'animation et la concertation dans le domaine de la gestion et de la protection de la ressource en eau et des milieux aquatiques dans un sous bassin ou un groupement de sous bassins, ou dans un système aquifère, correspondant à une unité hydrographique... »

## CONTINUITE ECOLOGIQUE

### Arrêtés préfectoraux du bassin Rhône Méditerranée du 19 juillet 2013 en application de l'Art. L214-17 du Code de l'Environnement

« L'annexe au présent arrêté fixe la liste des cours d'eau, parties de cours d'eau ou canaux mentionnés au 1° du I de l'article L. 214-17 du code de l'environnement, sur lesquels aucune autorisation ou concession ne peut être accordée pour la construction de nouveaux ouvrages s'ils constituent un obstacle à la continuité écologique.

L'annexe au présent arrêté fixe la liste des cours d'eau, parties de cours d'eau ou canaux mentionnés au 2° du I de l'article L. 214-17 du code de l'environnement, sur lesquels tout ouvrage doit être géré, entretenu et équipé dans un délai de cinq ans après la publication de la liste selon les règles définies par l'autorité administrative, en concertation avec le propriétaire ou, à défaut, l'exploitant pour assurer le transport suffisant des sédiments et la circulation des poissons migrateurs. »

#### Plusieurs cours d'eau sont classés en liste 1 au sens de l'article L.214.17 du Code de l'Environnement :

- L'Aigue Brun, affluents compris, de sa source aux lointes bastides (Lourmarin) ;
- L'Eze, le ravin des Combes, le ravin du Coq, le ruisseau des Hermitans, le Vallon de Vaumalle, le Vallat des Cailloux, et le ravin de Pègaresse ;
- Le Vallat de la Combe ;
- Le Torrent de Saint-Marcel ;
- L'Aillade.

En revanche, aucun cours d'eau du territoire n'est classé en liste 2 au sens de l'article L.214.17 du Code de l'Environnement.

## MAINTIEN D'UN DEBIT RESERVE

### Art. L214-18 du Code de l'Environnement

« Tout ouvrage à construire dans le lit d'un cours d'eau doit comporter des dispositifs maintenant dans ce lit un débit minimal garantissant la vie, la circulation et la reproduction des espèces vivant dans le cours d'eau. Ce débit minimal ne doit pas être inférieur au 1/10ème du module (débit moyen interannuel calculé sur 5 ans) en aval immédiat ou au droit de l'ouvrage. (...) »

Pour les ouvrages existant à la date de promulgation de la loi n° 2006-1772 du 30 décembre 2006 sur l'eau et les milieux aquatiques, les obligations qu'elle institue sont substituées, dès le renouvellement de leur concession ou autorisation et au plus tard le 1er janvier 2014, aux obligations qui leur étaient précédemment faites. (...) »

## SERVITUDE DE PASSAGE PENDANT LES TRAVAUX

### Art. L215-18 du Code de l'Environnement

« Pendant la durée des travaux visées aux articles L.215-15 et L.215-16, les propriétaires sont tenus de laisser passer sur leurs terrains les fonctionnaires et les agents chargés de la surveillance, les entrepreneurs ou ouvriers, ainsi que les engins mécaniques strictement nécessaires à la réalisation de travaux, dans la limite d'une largeur de six mètres.

Les terrains bâtis ou clos de murs à la date du 3 février 1995 ainsi que les cours et jardins attenants aux habitations sont exempts de la servitude en ce qui concerne le passage des engins.

La servitude instituée au premier alinéa s'applique autant que possible en suivant la rive du cours d'eau et en respectant les arbres et plantations existants. »

Un courrier d'avertissement sera envoyé à chacun des propriétaires riverains pour les informer du passage de l'entreprise.

En cas de refus clairement exprimé de la part du propriétaire, il sera tenu compte de ce refus et la propriété concernée sera exclue du champ d'intervention de l'entreprise chargée de l'exécution des travaux. Le propriétaire conservera normalement ses droits et devoirs ; en particulier droit de pêche visé à l'article L435-4 du Code de l'Environnement

## DROIT DE PECHE DES RIVERAINS

### Art.L435-4 du Code de l'Environnement

« (...) Les propriétaires riverains ont, chacun de leur côté, le droit de pêche jusqu'au milieu du cours d'eau ou du canal, sous réserve de droits contraires établis par possession ou titre (...) ».

### Art. L435-5 du Code de l'Environnement

« Lorsque l'entretien d'un cours d'eau non domanial est financé majoritairement par des fonds publics, le droit de pêche du propriétaire riverain est exercé, hors les cours attenantes aux habitations et les jardins, gratuitement, pour une durée de cinq ans, par l'association de pêche et de protection du milieu aquatique agréée pour cette section de cours d'eau ou, à défaut, par la fédération départementale ou interdépartementale des associations agréées de pêche et de protection du milieu aquatique. Pendant la période d'exercice gratuit du droit de pêche, le propriétaire conserve le droit d'exercer la pêche pour lui-même, son conjoint, ses ascendants et ses descendants. »

Le décret **n°2008-720** précise les conditions d'application de l'exercice du droit de pêche des riverains d'un cours d'eau non domanial lorsque son entretien est financé majoritairement par des fonds publics.

## OPERATIONS SOUMISES A AUTORISATION OU A DECLARATION

### Art.L.214-1 du Code de l'Environnement et suivants

La loi sur l'eau codifiée aux articles L.214-1 à 6 du Code de l'Environnement prévoit que les installations, ouvrages, travaux et activités réalisés à des fins non domestiques par toute personne physique ou morale, publique ou privée et entraînant des prélèvements sur les eaux superficielles ou souterraines, restitués ou non, une modification du niveau ou du mode d'écoulement des eaux, la destruction de frayères, de zones de croissance ou d'alimentation de la faune piscicole ou des déversements, écoulements, rejets ou dépôts directs ou indirects, chroniques ou épisodiques même non-polluants, sont soumis à autorisation ou à déclaration préalable suivant les dangers qu'ils présentent et la gravité de leurs effets sur la ressource en eau et les écosystèmes aquatiques.

La nomenclature définie par l'article R.214-1 du code de l'environnement définit avec exactitude les opérations soumises à déclaration et à autorisation préalablement à leur mise en œuvre. L'autorisation est prise sous la forme d'un arrêté préfectoral fixant les conditions que le pétitionnaire doit respecter.

Cette autorisation est donc délivrée par le préfet après instruction par les services administratifs, enquête publique et passage devant le Conseil Départemental des Risques Sanitaires et Technologiques.

Dans le cas d'une opération soumise à déclaration, celle-ci donne lieu à un récépissé au vu du dépôt d'un dossier dont la composition est identique au dossier de demande d'autorisation, avec possibilité pour le préfet de s'opposer à déclaration.

## PLAN DE PREVENTION DES RISQUES INONDATION (PPRI)

### Livre V du Code de l'Environnement

En application du Code de l'environnement (livre V), le PPR vise à assurer la sécurité des personnes et à réduire la vulnérabilité des biens et activités dans les zones exposées au risque. Pour réaliser ces objectifs, le plan, en application de l'article L. 562-1, 3ème alinéa du CE, peut notamment :

- Définir des règles relatives aux réseaux et infrastructures publics desservant son secteur d'application et visant à faciliter les éventuelles mesures d'évacuation ou l'intervention des secours ;

- Prescrire aux particuliers ou à leurs groupements la réalisation de travaux contribuant à la prévention des risques et leur confier la gestion de dispositifs de prévention des risques ou d'intervention en cas de survenance des phénomènes considérés.

Par ailleurs, le PPR peut aussi prévoir, en complément des mesures prévues au Code de l'environnement, des recommandations en vue de réduire la vulnérabilité des biens et des personnes sous la forme, notamment, d'études particulières et de plans de sauvegarde individuels dans les conditions précisées aux titres III et IV. Il peut également contribuer à orienter le développement communal vers des zones exemptes de risque en vue de réduire la vulnérabilité des biens et des personnes, en cohérence avec les autres grands principes du code de l'urbanisme, intégrés dans les documents de planification (gestion économe de l'espace, protection des espaces naturels et agricoles, préservation des continuités écologiques et protection des paysages).

Les PPR (articles L562-1 à L562-9 du code de l'environnement) ont pour objet de délimiter les zones concernées par le risque et de réglementer de manière pérenne les usages du sol dans ces zones. Pour chaque risque réglementé par le PPR, le zonage est défini en application des circulaires et guides ministériels, afin de mettre en œuvre ces dispositions.

Ainsi dans chaque zone, le plan définit les mesures (interdictions et prescriptions) liées aux différents projets, les mesures de prévention, de protection et de sauvegarde ainsi que les mesures relatives à l'aménagement, l'utilisation ou l'exploitation des constructions, des ouvrages, des espaces mis en culture ou plantés existants à la date d'approbation du plan, mesures qui doivent être prises par les propriétaires, exploitants ou utilisateurs.

Sur le territoire, les PPRI en vigueur sont identifiés ci-dessous :

- PPRI Durance ;
- PPRI Eze.

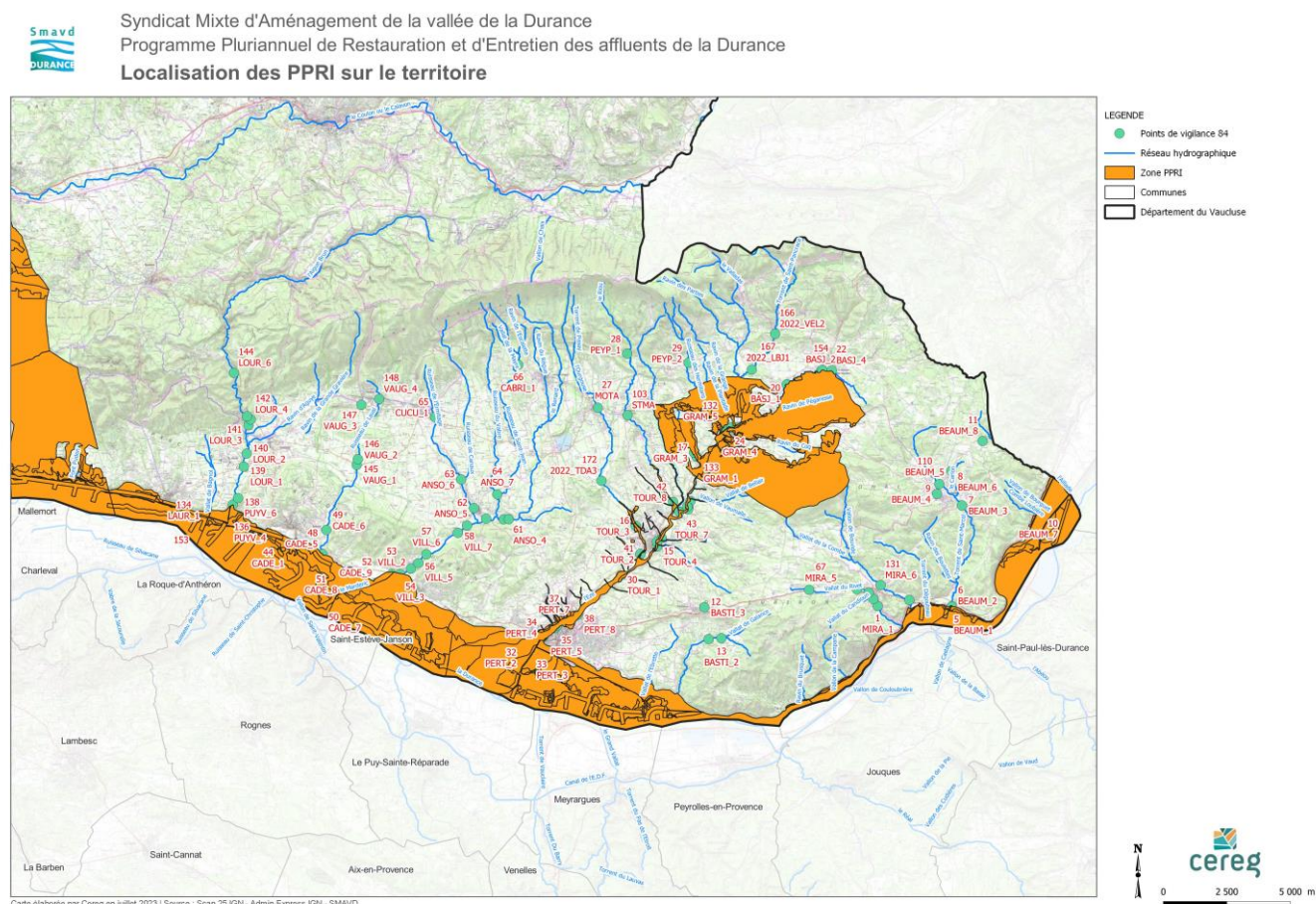


Illustration 1 : Localisation des PPRI en vigueur sur le territoire



## **Annexe n°3 : Etat hydromorphologique des cours d'eau**

## Bassin versant de l'Aigue-Brun

N° du point clé

LOUR\_6

N° planche cartographique

-

## Carte d'identité

## Localisation géographique

EPCI

LMV

Communes

Lourmarin

Cours d'eau

L'Aigue Brun

Masse d'eau

FRDR247

Linéaire de prospection (ml)

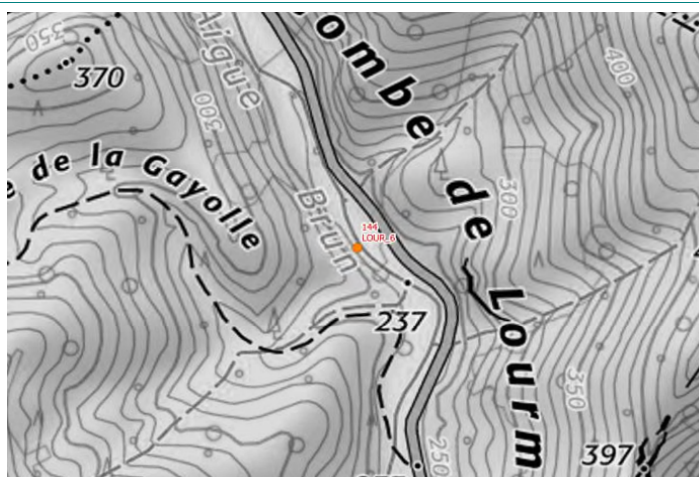
300

Limite amont X-Y

888895.6301769

Limite aval X-Y








888895.6301769




## Photographies



## Evaluation de l'état du cours d'eau et des milieux aquatiques

Compartiments	Etat général	Commentaires
Débit 	Bon	Le cours d'eau présente une hydrologie naturelle fragile dans ce secteur avec des assecs importants en période d'étiage. Aucune pression sur la ressource n'a été identifiée sur ce secteur.
Ligne d'eau 	Très bon	Le cours d'eau présente une diversité de faciès alternant entre des radiers et plats courants. On note la présence d'une section busée. Suite aux apports successifs de matériaux, celle-ci est aujourd'hui transparente, et non fonctionnelle.
Lit mineur 	Très bon	Le lit mineur présente un profil plutôt sinueux. La granulométrie se compose de blocs et galets.
Berges 	Bon	Les berges sont naturelles et abruptes, et pratiquement pas artificialisées. On note la présence du mur de soutien de la route départementale en rive gauche.
Ripisylve 	Très bon	La ripisylve est dense et bien développée. Elle se compose d'espèces non hygrophiles.
Continuité écologique 	Bon	Aucun ouvrage limitant n'a été recensé sur ce secteur. La continuité écologique est assurée.
Bandes riveraines 	Bon	Les bandes riveraines sont constituées de bois et de forêts.

## Evaluation du risque inondation par le cours d'eau

Compartiments	Etat général	Commentaires
Sécurité publique (habitations/infrastructures/risque inondation) 	Très bon	La bande riveraine est naturelle, aucune habitation n'est située en zone inondable de l'Aigue Brun. La sécurité publique est assurée sur ce secteur.

## Quels objectifs et pistes d'actions ?

1° : Veille des abords de l'Aigue Brun au droit des stationnements pour enlever les déchets présents et veille des embâcles au droit des ouvrages.

## ETAT DES LIEUX/DIAGNOSTIC DES AFFLUENTS DE LA DURANCE - DURANCE AVAL (LOT 2)

N° du point clé

LOUR\_6

N° planche cartographique

-

Cours d'eau

L'Aigue Brun

Masse d'eau

FRDR247

## Informations complémentaires

## DEBIT / HYDROLOGIE

Etat général



Bon

Fonctionnement hydrologique

QMNAS

QMOD

Q3MOD

Q2ANS

Débit (m3/s)

0.027

0.204

0.612

Pression sur la ressource

Dérivation - tronçon débit réservé

Pompage

Plan d'eau sur cours d'eau

Naturelle (perte)

Eclusée

## LIGNE D'EAU

Etat général



Très bon

Diversité des faciès d'écoulement

Moyenne (3 faciès)

Faciès dominant

Faciès

Radier

Faciès secondaire

Plat

Intensité influence d'ouvrages (% linéaire)

Nulle (&lt; 20%)

## LIT MINEUR

Etat général



Très bon

Sinuosité - Tressage

Sinueux

Profil type du lit

Naturel

Nulle - Rectiligne

Moyenne - sinueux

Naturel

Trapézoïdal

En merlon

Faible - quelques sinuosités

Forte - méandriorme

Perché

Encaissé (incisé)

Artificiel

Dimensions moyennes

Largeur plein bord (m)

8.20

Largeur mouillée (m)

4.00

Profondeur plein bord (m)

1.70

Hauteur d'eau (m)

0.00

Granulométrie principale (radier)

Blocs (&gt; 200 mm)

Intensité du colmatage du lit

Non

Granulométrie secondaire (radier)

Galets (20 - 200 mm)

## BERGES

Etat général



Bon

Diversité/densité des habitats de berges

Moyenne (3 habitats)

Type d'habitat majoritaire

Mixte

Composition des berges

Mixte

Profil des berges

Abrupte (1/1)

Modification du profil (% rive gauche)

Moyenne (20 à 50%)

Modification du profil (% rive droite)

Nulle

Type de modification

Principale

Secondaire

Mur - béton

## RIPISYLVE

Etat général



Très bon

Diversité des espèces

Moyenne (2 à 4 espèces)

Densité de ripisylve

Rive gauche (%)

Rive droite (%)

Absence

Autre (inadaptée, plans d'eau, ...)

Espace-éparse

Continue - rideau (&lt;5m de large)

Continue - dense (&gt;5m de large)

100

100

Ombrage (% du lit)

Fort (50 à 75%)

Foyer d'invasive

Aucun

Type EEE principale

Type EEE secondaire

Strate dominante

Arborée

Rive gauche



Rive droite



## CONTINUITE ECOLOGIQUE

Etat général



Bon

Espèce cible

Truite fario

Catégorie piscicole

1ère catégorie

Classement régl.

Liste 1

Classe de franchissabilité

1

(franchissable)

2 (franchissable avec retard ou sélectif)

3 (moyennement franchissable)

4 (difficilement franchissable)

5 (infranchissable)

Nombre d'ouvrage

1

Principaux type d'ouvrage

Seuil - chaussée

## ANNEXES - LIT MAJEUR

Etat général



Bon

Occupation des sols dominante du lit majeur

Bois - forêts naturelles

Occupation des sols secondaire du lit majeur

Principal

Secondaire

Annexes connectées (% fond de vallée)

Type d'annexes

## ETAT SDAGE RMC

Etat

SDAGE RMC 2022 - 2027

Etat chimique

Bon

Etat écologique

Moyen



N° du point clé

LOUR\_5

N° planche cartographique

-

## Carte d'identité

## Localisation géographique

EPCI

LMV

Communes

Lourmarin

Cours d'eau

L'Aigue Brun

Masse d'eau

FRDR247

Linéaire de prospection (ml)

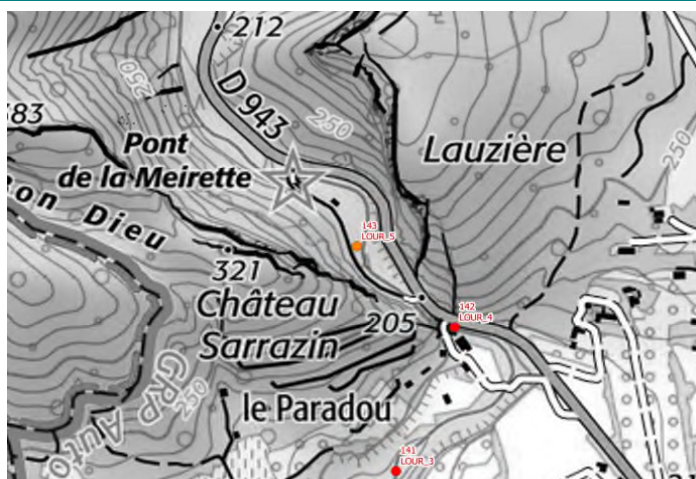
300

Limite amont X-Y

889392.6300053

Limite aval X-Y








889392.6300053




## Photographies



## Evaluation de l'état du cours d'eau et des milieux aquatiques

Compartiments	Etat général	Commentaires
<b>Débit</b> 	<b>Très bon</b>	Le cours d'eau présente une hydrologie naturelle fragile dans ce secteur avec des assecs importants en période d'étiage. Aucune pression sur la ressource n'a été identifiée sur ce secteur.
<b>Ligne d'eau</b> 	<b>Moyen</b>	Le cours d'eau présente une diversité de faciès alternant entre des radiers et des chutes. On note la présence de 2 seuils qui contrôlent la ligne d'eau, et impactent la continuité écologique.
<b>Lit mineur</b> 	<b>Bon</b>	Le lit mineur présente un profil plutôt sinueux. La granulométrie se compose de galets et blocs.
<b>Berges</b> 	<b>Bon</b>	Sur ce secteur, les berges sont plutôt abruptes, à verticales, en lien avec l'ensablement du cours d'eau dans les gorges, et la présence de falaises (en rive droite), et de murs de soutien de la route départementale (en rive gauche).
<b>Ripisylve</b> 	<b>Bon</b>	La ripisylve est dense et bien développée. Elle se compose d'espèces non hygrophiles. Cependant, de nombreux foyers de canne de Provence, et bambou sont identifiés sur le secteur.
<b>Continuité écologique</b> 	<b>Médiocre</b>	Sur ce secteur, la continuité piscicole est rompue de par la présence de 2 seuils maçonnés (0.6m de haut).
<b>Bandes riveraines</b> 	<b>Bon</b>	Les bandes riveraines sont constituées de bois et de forêts.

## Evaluation du risque inondation par le cours d'eau

Compartiments	Etat général	Commentaires
<b>Sécurité publique (habitations/infrastructures/risque inondation)</b> 	<b>Bon</b>	La bande riveraine est naturelle, aucune habitation n'est située en zone inondable de l'Aigue Brun. La sécurité publique est assurée sur ce secteur.

## Quels objectifs et pistes d'actions ?

1° : Entretien de la ripisylve pour lutter contre la canne de Provence et entretien (sélectif) au droit de pont de la Meirette pour mise en valeur paysagère et patrimoniale.

## ETAT DES LIEUX/DIAGNOSTIC DES AFFLUENTS DE LA DURANCE - DURANCE AVAL (LOT 2)

N° du point clé

LOUR\_5

N° planche cartographique

-

Cours d'eau

L'Aigue Brun

Masse d'eau

FRDR247

## Informations complémentaires

## DEBIT / HYDROLOGIE

Etat général



Très bon

Fonctionnement hydrologique

QMNAS

QMOD

Q3MOD

Q2ANS

Débit (m3/s)

0.030

0.232

0.696

Pression sur la ressource

Dérivation - tronçon débit réservé

Pompage

Plan d'eau sur cours d'eau

Naturelle (perte)

Eclusée

## LIGNE D'EAU

Etat général



Moyen

Diversité des faciès d'écoulement

Moyenne (3 faciès)

Faciès dominant

Faciès

Radier

Faciès secondaire

Chute - rapides - cascades

Intensité influence d'ouvrages (% linéaire)

Moyenne (40 - 60%)

## LIT MINEUR

Etat général



Bon

Sinuosité - Tressage

Sinueux

Profil type du lit

Naturel

Nulle - Rectiligne



Moyenne - sinueux



Faible - quelques sinuosités



Forte - méandriorme



Naturel



Trapézoïdal



En merlon



Perché



Encaissé (incisé)



Artificiel



Dimensions moyennes

Largeur plein bord (m)

5.00

Largeur mouillée (m)

1.50

Profondeur plein bord (m)

1.70

Hauteur d'eau (m)

0.10

Granulométrie principale (radier)

Galets (20 - 200 mm)

Intensité du colmatage du lit

Non

Granulométrie secondaire (radier)

Blocs (&gt; 200 mm)

## BERGES

Etat général



Bon

Diversité/densité des habitats de berges

Moyenne (3 habitats)

Type d'habitat majoritaire

Mixte

Composition des berges

Mixte

Profil des berges

Abrupte (1/1)

Modification du profil (% rive gauche)

Moyenne (20 à 50%)

Modification du profil (% rive droite)

Moyenne (20 à 50%)

Type de modification

Principale

Secondaire

Mur - béton

## RIPISYLVE

Etat général



Bon

Diversité des espèces

Moyenne (2 à 4 espèces)

Densité de ripisylve

Rive gauche (%)

Rive droite (%)

Absence

Autre (inadaptée, plans d'eau, ...)

Espace-éparse

Continue - rideau (&lt;5m de large)

Continue - dense (&gt;5m de large)

100

100

Ombrage (% du lit)

Fort (50 à 75%)

Foyer d'invasive

Fréquent

Type EEE principale

Canne de Provence

Type EEE secondaire

Rob. Faux-acacia

Strate dominante

Arborée

Rive gauche



Rive droite



## CONTINUITE ECOLOGIQUE

Etat général



Médiocre

Espèce cible

Truite fario

Catégorie piscicole

1ère catégorie

Classement régl.

Liste 1

Classe de franchissabilité

1

(franchissable)

2

(franchissable avec retard ou sélectif)

3

(moyennement franchissable)

4

(difficilement franchissable)

5

(infranchissable)

Nombre d'ouvrage

2

Principaux type d'ouvrage

Seuil - chaussée

## ANNEXES - LIT MAJEUR

Etat général



Bon

Occupation des sols dominante du lit majeur

Bois - forêts naturelles

Occupation des sols secondaire du lit majeur

Principal

Secondaire

Annexes connectées (% fond de vallée)

Type d'annexes

## ETAT SDAGE RMC

Etat

SDAGE RMC 2022 - 2027

Etat chimique

Bon

Etat écologique

Moyen



N° du point clé

LOUR\_4

N° planche cartographique

-

## Carte d'identité

## Localisation géographique

EPCI

LMV

Communes

Lourmarin

Cours d'eau

L'Aigue Brun

Masse d'eau

FRDR247

Linéaire de prospection (ml)

300

Limite amont X-Y

889530.6299917

Limite aval X-Y








889530.6299917




## Photographies



## Evaluation de l'état du cours d'eau et des milieux aquatiques

Compartiments	Etat général	Commentaires
<b>Débit</b> 	<b>Bon</b>	Le cours d'eau présente une hydrologie plutôt robuste. Des rejets domestiques ont été identifiés en rive droite de l'Aigue Brun (source probable du restaurant Bamboo Thai).
<b>Ligne d'eau</b> 	<b>Bon</b>	Le cours d'eau présente une diversité de faciès alternant entre des radiers et des plats courants. On note la présence d'une section busée au droit du restaurant Bamboo Thai.
<b>Lit mineur</b> 	<b>Bon</b>	Le lit mineur présente un profil naturel et sinueux. La granulométrie se compose pour l'essentiel de galets et graviers.
<b>Berges</b> 	<b>Bon</b>	Sur ce secteur, les berges sont plutôt abruptes et présentent une forte modification en rive gauche (murs et merlons).
<b>Ripisylve</b> 	<b>Bon</b>	La ripisylve est dense et bien développée. Elle se compose d'espèces non hygrophiles.
<b>Continuité écologique</b> 	<b>Médiocre</b>	La continuité piscicole et sédimentaire est rompue par la présence d'une section busée au droit du restaurant Bamboo Thai. En complément, une chute naturelle de plus de 3m est présente en amont du bassin situé en arrière du restaurant.
<b>Bandes riveraines</b> 	<b>Médiocre</b>	Les bandes riveraines sont constituées de bois et de forêts. On note la présence d'un ERP en zone inondable de l'Aigue brun en rive droite.

## Evaluation du risque inondation par le cours d'eau

Compartiments	Etat général	Commentaires
<b>Sécurité publique (habitations/infrastructures/risque inondation)</b> 	<b>Moyen</b>	Un risque inondation est présent notamment au droit du restaurant Bamboo Thai, située en rive droite. Les écoulements peuvent provenir du débordement du bassin, présent en aval de la chute naturelle.

## Quels objectifs et pistes d'actions ?

1° : Traiter et gérer le rejet domestique.  
 2° : Veille et entretien des enrochements.



## ETAT DES LIEUX/DIAGNOSTIC DES AFFLUENTS DE LA DURANCE - DURANCE AVAL (LOT 2)

N° du point clé

LOUR\_4

N° planche cartographique

-

Cours d'eau

L'Aigue Brun

Masse d'eau

FRDR247

## Informations complémentaires

## DEBIT / HYDROLOGIE

Etat général



Bon

Fonctionnement hydrologique

QMNAS

QMOD

Q3MOD

Q2ANS

Débit (m3/s)

0.030

0.232

0.696

Pression sur la ressource

Dérivation - tronçon débit réservé

Pompage

Plan d'eau sur cours d'eau

Naturelle (perte)

Eclusée

## LIGNE D'EAU

Etat général



Bon

Diversité des faciès d'écoulement

Moyenne (3 faciès)

Faciès

Faciès dominant

Radier

Faciès secondaire

Plat

Intensité influence d'ouvrages (% linéaire)

Forte (&gt; 60%)

## LIT MINEUR

Etat général



Bon

Sinuosité - Tressage

Sinueux

Profil type du lit

Naturel

Nulle - Rectiligne



Moyenne - sinueux



Faible - quelques sinuosités



Forte - méandrique



Naturel



Trapézoïdal

En merlon



Perché



Encaissé (incisé)

Artificiel



Dimensions moyennes

Largeur plein bord (m)

8.00

Largeur mouillée (m)

2.00

Profondeur plein bord (m)

1.80

Hauteur d'eau (m)

0.30

Granulométrie principale (radier)

Galets (20 - 200 mm)

Intensité du colmatage du lit

Non

Granulométrie secondaire (radier)

Gravier (2 - 20 mm)

## BERGES

Etat général



Bon

Diversité/densité des habitats de berges

Moyenne (3 habitats)

Type d'habitat majoritaire

Mixte

Composition des berges

Mixte

Profil des berges

Abrupte (1/1)

Modification du profil (% rive gauche)

Forte (&gt;50%)

Modification du profil (% rive droite)

Moyenne (20 à 50%)

Type de modification

Principale

Secondaire

Mur - béton

## RIPISYLVE

Etat général



Bon

Diversité des espèces

Moyenne (2 à 4 espèces)

Densité de ripisylve

Rive gauche (%)

Rive droite (%)

Absence

Autre (inadaptée, plans d'eau, ...)

Espace-éparse

Continue - rideau (&lt;5m de large)

Continue - dense (&gt;5m de large)

100

100

Ombrage (% du lit)

Fort (50 à 75%)

Foyer d'invasive

Ponctuel

Type EEE principale

Canne de Provence

Type EEE secondaire

Canne de Provence

## CONTINUITE ECOLOGIQUE

Etat général



Médiocre

Espèce cible

Truite fario

Catégorie piscicole

1ère catégorie

Classement régl.

Liste 1

Classe de franchissabilité

1

(franchissable)

2

(franchissable avec retard ou sélectif)

3 (moyennement franchissable)

4 (difficilement franchissable)

5

(infranchissable)

Nombre d'ouvrage

2

Principaux type d'ouvrage

Seuil - chaussée

Buse

## ANNEXES - LIT MAJEUR

Etat général



Médiocre

Occupation des sols dominante du lit majeur

Bois - forêts naturelles

Occupation des sols secondaire du lit majeur

Zone urbaine - habitation

Annexes connectées (% fond de vallée)

Type d'annexes

Principal

Secondaire

## ETAT SDAGE RMC

Etat

SDAGE RMC 2022 - 2027

Etat chimique

Bon

Etat écologique

Moyen

N° du point clé

LOUR\_3

N° planche cartographique

-

## Carte d'identité

## Localisation géographique








EPCI
LMV
Communes
Lourmarin
Cours d'eau
L'Aigue Brun
Masse d'eau
FRDR247
Linéaire de prospection (ml)
300
Limite amont X-Y
889439.6299697
Limite aval X-Y
889439.6299697




## Photographies



## Evaluation de l'état du cours d'eau et des milieux aquatiques

Compartiments	Etat général	Commentaires
<b>Débit</b> 	<b>Bon</b>	Le cours d'eau présente une hydrologie plutôt robuste. Aucune pression sur la ressource n'a été identifiée sur ce secteur.
<b>Ligne d'eau</b> 	<b>Très bon</b>	Le cours d'eau présente une diversité de faciès alternant entre des plats courants, et des radiers. Au droit du bassin des 3 cantons, on note la présence d'une multitude d'anciens seuils, sans usages et non contraignant pour la continuité piscicole et sédimentaire.
<b>Lit mineur</b> 	<b>Bon</b>	Le lit mineur présente un profil naturel et sinueux. La granulométrie se compose pour l'essentiel de graviers et limons/sables.
<b>Berges</b> 	<b>Bon</b>	Sur ce secteur, les berges sont plutôt abruptes et présentent une faible modification en rive gauche et droite (murs et merlons).
<b>Ripisylve</b> 	<b>Moyen</b>	La ripisylve est dense et bien développée. Elle se compose d'espèces non hygrophiles. Cependant, de nombreux foyers de canne de Provence, et bambou sont identifiés sur le secteur.
<b>Continuité écologique</b> 	<b>Bon</b>	Aucun ouvrage limitant n'a été recensé sur ce secteur. La continuité écologique est assurée.
<b>Bandes riveraines</b> 	<b>Bon</b>	Les bandes riveraines sont constituées de forêts et de cultures.

## Evaluation du risque inondation par le cours d'eau

Compartiments	Etat général	Commentaires
<b>Sécurité publique (habitations/infrastructures/risque inondation)</b> 	<b>Très bon</b>	La bande riveraine est naturelle, aucune habitation n'est située en zone inondable de l'Aigue Brun. La sécurité publique est assurée sur ce secteur.

## Quels objectifs et pistes d'actions ?

1° : Poursuivre la valorisation paysagère du site par traitement des foyers de canne de Provence.

## ETAT DES LIEUX/DIAGNOSTIC DES AFFLUENTS DE LA DURANCE - DURANCE AVAL (LOT 2)

N° du point clé

LOUR\_3

N° planche cartographique

-

Cours d'eau

L'Aigue Brun

Masse d'eau

FRDR247

## Informations complémentaires

## DEBIT / HYDROLOGIE

Etat général



Bon

Fonctionnement hydrologique

QMNAS

QMOD

Q3MOD

Q2ANS

Débit (m3/s)

0.030

0.232

0.696

Pression sur la ressource

Dérivation - tronçon débit réservé

Pompage

Plan d'eau sur cours d'eau

Naturelle (perte)

Eclusée

## LIGNE D'EAU

Etat général



Très bon

Diversité des faciès d'écoulement

Forte (&gt; 3 faciès)

Faciès dominant

Faciès

Plat

Faciès secondaire

Radier

Intensité influence d'ouvrages (% linéaire)

Nulle (&lt; 20%)

## LIT MINEUR

Etat général



Bon

Sinuosité - Tressage

Sinueux

Profil type du lit

Naturel

Nulle - Rectiligne



Moyenne - sinueux



Faible - quelques sinuosités



Forte - méandrique



Naturel



Trapézoïdal



En merlon



Perché



Encaissé (incisé)



Artificiel



Dimensions moyennes

Largeur plein bord (m)

10.00

Largeur mouillée (m)

1.50

Profondeur plein bord (m)

2.00

Hauteur d'eau (m)

0.40

Granulométrie principale (radier)

Gravier (2 - 20 mm)

Intensité du colmatage du lit

Non

Granulométrie secondaire (radier)

Limos - sables (&lt; 2 mm)

## BERGES

Etat général



Bon

Diversité/densité des habitats de berges

Moyenne (3 habitats)

Type d'habitat majoritaire

Mixte

Composition des berges

Mixte

Profil des berges

Abrupte (1/1)

Modification du profil (% rive gauche)

Faible (&lt;20%)

Modification du profil (% rive droite)

Faible (&lt;20%)

Type de modification

Principale

Secondaire

Mur - béton

Autre

## RIPISYLVE

Etat général



Moyen

Diversité des espèces

Moyenne (2 à 4 espèces)

Densité de ripisylve

Rive gauche (%)

Rive droite (%)

Absence

Autre (inadaptée, plans d'eau, ...)

Espace-éparse

15.7

18.2

Continue - rideau (&lt;5m de large)

Continue - dense (&gt;5m de large)

84.3

81.8

Ombrage (% du lit)

Fort (50 à 75%)

Foyer d'invasive

Fréquent

Type EEE principale

Canne de Provence

Type EEE secondaire

Canne de Provence

## CONTINUITE ECOLOGIQUE

Etat général



Bon

Espèce cible

Truite fario

Catégorie piscicole

1ère catégorie

Classement régl.

Aucun

Classe de franchissabilité

1

(franchissable)

2

(franchissable avec retard ou sélectif)

3

(moyennement franchissable)

4

(difficilement franchissable)

5

(infranchissable)

Nombre d'ouvrage

2

Principaux type d'ouvrage

Seuils - Chaussée

## ANNEXES - LIT MAJEUR

Etat général



Bon

Occupation des sols dominante du lit majeur

Bois - forêts naturelles

Occupation des sols secondaire du lit majeur

Annexes connectées (% fond de vallée)

Type d'annexes

Principal

Secondaire

## ETAT SDAGE RMC

Etat

SDAGE RMC 2022 - 2027

Etat chimique

Bon

Etat écologique

Moyen



## Carte d'identité

## Localisation géographique

EPCI

LMV

Communes

Lourmarin

Cours d'eau

L'Aigue Brun

Masse d'eau

FRDR247

Linéaire de prospection (ml)

300

Limite amont X-Y


889363.6298589

Limite aval X-Y








889363.6298589




## Photographies



## Evaluation de l'état du cours d'eau et des milieux aquatiques

Compartiments	Etat général	Commentaires
<b>Débit</b> 	Bon	Le cours d'eau présente une hydrologie plutôt robuste. Aucune pression sur la ressource n'a été identifiée sur ce secteur.
<b>Ligne d'eau</b> 	Bon	Le cours d'eau présente une diversité de faciès alternant entre des lenticules/mouilles, et des plats courants. On note la présence de deux seuils, qui contrôlent la ligne d'eau.
<b>Lit mineur</b> 	Moyen	Le lit mineur présente un profil trapézoïdal rectiligne, et tend à s'inciser. La granulométrie se compose pour l'essentiel de limons/sables et galets.
<b>Berges</b> 	Moyen	Sur ce secteur, les berges sont plutôt abruptes et présentent un merlon en rive droite, en amont des deux seuils.
<b>Ripisylve</b> 	Moyen	Sur ce secteur, la ripisylve est dense et bien développée. Elle se compose d'espèces non hygrophiles. Cependant, de nombreux foyers de canne de Provence, sont identifiés sur le secteur. Ces foyers de cannes encombrant le lit mineur et favorisent la formation d'embâcles au droit des seuils.
<b>Continuité écologique</b> 	Mauvais	Les deux seuils situés sur la partie amont de ce secteur sont infranchissables pour toutes les espèces aquatiques (1.2 et 1.5m de hauteur de chute).
<b>Bandes riveraines</b> 	Bon	Le cours d'eau traverse ici une zone plutôt forestière.

## Evaluation du risque inondation par le cours d'eau

Compartiments	Etat général	Commentaires
<b>Sécurité publique (habitations/infrastructures/risque inondation)</b> 	Moyen	On note la présence d'une habitation en rive gauche de l'Aigue Brun, en aval du pont.

## Quels objectifs et pistes d'actions ?

1° : Traiter et couper la canne de Provence (entretien sélectif), dans le but de réduire la formation d'embâcles et restaurer la ripisylve.

2° : Réalisation d'une étude de faisabilité dans l'optique de rétablir la continuité écologique. Cette étude permettra notamment de s'assurer que les seuils n'ont plus d'usages, dans le but de prévoir leur arasement, et restaurer la continuité piscicole et sédimentaire.

## ETAT DES LIEUX/DIAGNOSTIC DES AFFLUENTS DE LA DURANCE - DURANCE AVAL (LOT 2)

N° du point clé

LOUR\_2

N° planche cartographique

-

Cours d'eau

L'Aigue Brun

Masse d'eau

FRDR247

## Informations complémentaires

## DEBIT / HYDROLOGIE

Etat général



Bon

Fonctionnement hydrologique

QMNAS

QMOD

Q3MOD

Q2ANS

Débit (m3/s)

0.036

0.308

0.924

Pression sur la ressource

Dérivation - tronçon débit réservé

Pompage

Plan d'eau sur cours d'eau

Naturelle (perte)

Eclusée

## LIGNE D'EAU

Etat général



Bon

Diversité des faciès d'écoulement

Moyenne (3 faciès)

Faciès dominant

Faciès

Lentique - mouille

Faciès secondaire

Plat

Intensité influence d'ouvrages (% linéaire)

Moyenne (40 - 60%)

## LIT MINEUR

Etat général



Moyen

Sinuosité - Tressage

Rectiligne

Profil type du lit

Trapézoïdale

Nulle - Rectiligne



Moyenne - sinueux



Faible - quelques sinuosités



Forte - méandriorme



Naturel



Trapézoïdal



En merlon



Perché



Encaissé (incisé)



Artificiel



Dimensions moyennes

Largeur plein bord (m)

8.00

Largeur mouillée (m)

1.50

Profondeur plein bord (m)

1.20

Hauteur d'eau (m)

0.30

Granulométrie principale (radier)

Limons - sables (&lt; 2 mm)

Intensité du colmatage du lit

Non

Granulométrie secondaire (radier)

Galets (20 - 200 mm)

## BERGES

Etat général



Moyen

Diversité/densité des habitats de berges

Moyenne (3 habitats)

Type d'habitat majoritaire

Mixte

Composition des berges

Mixte

Profil des berges

Abrupte (1/1)

Modification du profil (% rive gauche)

Nulle

Modification du profil (% rive droite)

Moyenne (20 à 50%)

Type de modification

Principale

Secondaire

Autre

## RIPISYLVE

Etat général



Moyen

Diversité des espèces

Moyenne (2 à 4 espèces)

Densité de ripisylve

Rive gauche (%)

Rive droite (%)

Absence

Autre (inadaptée, plans d'eau, ...)

Espace-éparse

Continue - rideau (&lt;5m de large)

Continue - dense (&gt;5m de large)

100

100

Ombrage (% du lit)

Fort (50 à 75%)

Foyer d'invasive

Fréquent

Type EEE principale

Canne de Provence

Type EEE secondaire

Canne de Provence

## CONTINUITE ECOLOGIQUE

Etat général



Mauvais

Espèce cible

Brochet

Catégorie piscicole

2nd catégorie

Classement régl.

Aucun

Classe de franchissabilité

1

(franchissable)

2

(franchissable avec retard ou sélectif)

3

(moyennement franchissable)

4

(difficilement franchissable)

5

(infranchissable)

Nombre d'ouvrage

2

Principaux type d'ouvrage

Seuil - chaussée

## ANNEXES - LIT MAJEUR

Etat général



Bon

Occupation des sols dominante du lit majeur

Prés et pâtures

Occupation des sols secondaire du lit majeur

Zone urbaine - habitation

Annexes connectées (% fond de vallée)

Type d'annexes

Principal

Secondaire

## ETAT SDAGE RMC

Etat

SDAGE RMC 2022 - 2027

Etat chimique

Bon

Etat écologique

Moyen



N° du point clé

LOUR\_1

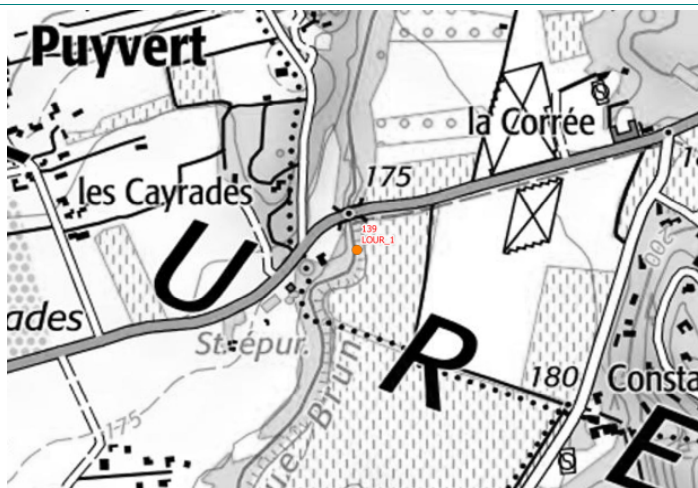
N° planche cartographique

-

## Carte d'identité

## Localisation géographique








EPCI
LMV
Communes
Lourmarin
Cours d'eau
L'Aigue Brun
Masse d'eau
FRDR247
Linéaire de prospection (ml)
300
Limite amont X-Y
889206.6298068
Limite aval X-Y
889206.6298068




## Photographies



## Evaluation de l'état du cours d'eau et des milieux aquatiques

Compartiments	Etat général	Commentaires
<b>Débit</b> 	<b>Bon</b>	Le cours d'eau présente une hydrologie plutôt robuste. Aucune pression sur la ressource n'a été identifiée.
<b>Ligne d'eau</b> 	<b>Moyen</b>	L'Aigue-Brun présente ici une diversité de faciès intéressante avec une alternance de radiers, de plats courants et de plats lents. En revanche, la ligne d'eau est influencée par les deux seuils présents sur ce secteur.
<b>Lit mineur</b> 	<b>Bon</b>	Le cours d'eau présente un profil globalement sinueux et naturel mais tend à s'inciser. La granulométrie est diversifiée avec une alternance de galets et de graviers.
<b>Berges</b> 	<b>Bon</b>	Les berges sont abruptes sur ce secteur et accueillent une diversité d'habitats intéressante. Quelques enrochements et murets sont présents sur ce secteur.
<b>Ripisylve</b> 	<b>Bon</b>	La ripisylve est bien présente sur ce secteur. En revanche, plusieurs foyers de Canne de Provence et du Bambou ont été identifiés.
<b>Continuité écologique</b> 	<b>Mauvais</b>	Le seuil situé sur la partie aval de ce secteur (1.5m de hauteur de chute environ) est infranchissable pour toutes les espèces aquatiques. Le seuil présent en amont (0.5m de hauteur de chute) sous le pont est lui difficilement franchissable.
<b>Bandes riveraines</b> 	<b>Bon</b>	Le cours d'eau traverse ici une zone plutôt forestière.

## Evaluation du risque inondation par le cours d'eau

Compartiments	Etat général	Commentaires
<b>Sécurité publique (habitations/infrastructures/risque inondation)</b> 	<b>Très bon</b>	Aucun enjeu n'est présent ici.

## Quels objectifs et pistes d'actions ?

- 1° : Entretien de la ripisylve (sélectif) en amont de l'ouvrage pour limiter le risque de formation d'embâcles et pour conserver la section hydraulique.  
 2° : Réalisation d'une étude de faisabilité dans l'optique de rétablir la continuité écologique.



## ETAT DES LIEUX/DIAGNOSTIC DES AFFLUENTS DE LA DURANCE - DURANCE AVAL (LOT 2)

N° du point clé

LOUR\_1

N° planche cartographique

-

Cours d'eau

L'Aigue Brun

Masse d'eau

FRDR247

## Informations complémentaires

## DEBIT / HYDROLOGIE

Etat général



Bon

Fonctionnement hydrologique

QMNAS

QMOD

Q3MOD

Q2ANS

Débit (m3/s)

0.038

0.319

0.957

Pression sur la ressource

Dérivation - tronçon débit réservé

Pompage

Plan d'eau sur cours d'eau

Naturelle (perte)

Eclusée

## LIGNE D'EAU

Etat général



Moyen

Diversité des faciès d'écoulement

Forte (&gt; 3 faciès)

Faciès dominant

Faciès

Radier

Faciès secondaire

Plat

Intensité influence d'ouvrages (% linéaire)

Moyenne (40 - 60%)

## LIT MINEUR

Etat général



Bon

Sinuosité - Tressage

Sinueux

Profil type du lit

Encaissé (incisé)

Nulle - Rectiligne



Moyenne - sinueux



Faible - quelques sinuosités



Forte - méandrique



Naturel



Trapézoïdal



En merlon



Perché



Encaissé (incisé)



Artificiel



Dimensions moyennes

Largeur plein bord (m)

7.00

Largeur mouillée (m)

3.00

Profondeur plein bord (m)

2.00

Hauteur d'eau (m)

0.70

Granulométrie principale (radier)

Galets (20 - 200 mm)

Intensité du colmatage du lit

Non

Granulométrie secondaire (radier)

Gravier (2 - 20 mm)

## BERGES

Etat général



Bon

Diversité/densité des habitats de berges

Moyenne (3 habitats)

Type d'habitat majoritaire

Mixte

Composition des berges

Argile - limon

Profil des berges

Abrupte (1/1)

Modification du profil (% rive gauche)

Faible (&lt;20%)

Modification du profil (% rive droite)

Faible (&lt;20%)

Type de modification

Principale

Secondaire

Muret

Enrochement

## RIPISYLVE

Etat général



Bon

Diversité des espèces

Forte (&gt; 4 espèces)

Densité de ripisylve

Rive gauche (%)

Rive droite (%)

Absence

Autre (inadaptée, plans d'eau, ...)

Espace-éparse

Continue - rideau (&lt;5m de large)

27.2

26.9

Continue - dense (&gt;5m de large)

72.8

73.1

Ombrage (% du lit)

Fort (50 à 75%)

Foyer d'invasive

Fréquent

Type EEE principale

Canne de Provence

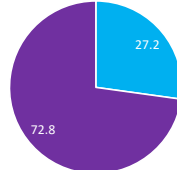
Type EEE secondaire

Bambou

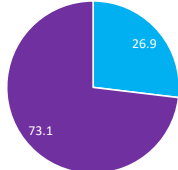
Strate dominante

Arborée

Rive gauche



Rive droite



## CONTINUITE ECOLOGIQUE

Etat général



Mauvais

Espèce cible

Brochet

Catégorie piscicole

2nd catégorie

Classement règl.

Aucun

Classe de franchissabilité

1

(franchissable)

2

(franchissable avec retard ou sélectif)

3

(moyennement franchissable)

4

(difficilement franchissable)

5

(infranchissable)

Nombre d'ouvrage

1

1

Principaux type d'ouvrage

Seuil - chaussée

Seuil - chaussée

## ANNEXES - LIT MAJEUR

Etat général



Bon

Occupation des sols dominante du lit majeur

Bois - forêts naturelles

Occupation des sols secondaire du lit majeur

Zone urbaine - habitation

Annexes connectées (% fond de vallée)

Moyenne (25 - 50%)

Type d'annexes

Principal

Forêt hydrophyle

Secondaire

## ETAT SDAGE RMC

Etat

SDAGE RMC 2022 - 2027

Etat chimique

Bon

Etat écologique

Moyen

N° du point clé

PUYV\_6

N° planche cartographique

-

## Carte d'identité

## Localisation géographique

EPCI

LMV

Communes

Puyvert

Cours d'eau

L'Aigue Brun

Masse d'eau

FRDR247

Linéaire de prospection (ml)

300

Limite amont X-Y

889036.6296847

Limite aval X-Y








889036.6296847




## Photographies



## Evaluation de l'état du cours d'eau et des milieux aquatiques

Compartiments	Etat général	Commentaires
<b>Débit</b> 	Bon	Le cours d'eau présente une hydrologie plutôt robuste. Aucune pression sur la ressource n'a été identifiée.
<b>Ligne d'eau</b> 	Bon	L'Aigue-Brun présente ici une diversité de faciès intéressante avec une alternance de radiers, de plats courants et de plats lents.
<b>Lit mineur</b> 	Bon	Le cours d'eau présente un profil globalement sinueux et naturel mais tend à s'inciser notamment en aval du pont de la route D139. La granulométrie est diversifiée avec une alternance de galets et de graviers.
<b>Berges</b> 	Bon	Les berges sont inclinées sur ce secteur et accueillent une diversité d'habitats intéressante. Aucun aménagement sur les berges n'est présent.
<b>Ripisylve</b> 	Moyen	La ripisylve est bien présente sur ce secteur. Elle est en revanche constituée en grande partie de Platanes en amont du pont. Quelques embâcles sont également présents notamment en aval de l'ouvrage.
<b>Continuité écologique</b> 	Moyen	Le radier du pont de la D139 est partiellement détruit. Il constitue néanmoins un obstacle moyennement franchissable à basses eaux (0.3m de hauteur de chute environ).
<b>Bandes riveraines</b> 	Bon	Le cours d'eau traverse ici une zone plutôt forestière avec également des prés et pâtures.

## Evaluation du risque inondation par le cours d'eau

Compartiments	Etat général	Commentaires
<b>Sécurité publique (habitations/infrastructures/risque inondation)</b> 	Bon	L'enjeu réside ici uniquement au niveau du pont de la route D139 qui présente un radier favorable à la formation d'embâcles.

## Quels objectifs et pistes d'actions ?

1° : Entretien de la végétation (sélectif) en amont de l'ouvrage pour limiter le risque de formation d'embâcles.

2° : Réalisation d'une étude de faisabilité dans le but d'arasir le radier sous l'ouvrage pour rétablir totalement la continuité écologique et diminuer le risque de formation d'embâcles. (Alerter dans un premier temps le CD84 sur l'état du radier).

# ETAT DES LIEUX/DIAGNOSTIC DES AFFLUENTS DE LA DURANCE - DURANCE AVAL (LOT 2)



N° du point clé

PUYV\_6

N° planche cartographique

-

Cours d'eau

L'Aigue Brun

Masse d'eau

FRDR247

## Informations complémentaires

### DEBIT / HYDROLOGIE

Etat général



Bon

Fonctionnement hydrologique

QMNAS

QMOD

Q3MOD

Q2ANS

Débit (m3/s)

0.038

0.319

0.957

Pression sur la ressource

Dérivation - tronçon débit réservé

Pompage

Plan d'eau sur cours d'eau

Naturelle (perte)

Eclusée

### LIGNE D'EAU

Etat général



Bon

Diversité des faciès d'écoulement

Forte (> 3 faciès)

Faciès dominant

Faciès

Radier

Faciès secondaire

Plat

Intensité influence d'ouvrages (% linéaire)

Nulle (< 20%)

### LIT MINEUR

Etat général



Bon

Sinuosité - Tressage

Sinueux

Profil type du lit

Encaissé (incisé)

Nulle - Rectiligne

Moyenne - sinueux

Naturel

Trapézoïdal

En merlon

Faible - quelques sinuosités

Forte - méandrique

Perché

Encaissé (incisé)

Artificiel

Dimensions moyennes

Largeur plein bord (m)

6.00

Largeur mouillée (m)

2.50

Profondeur plein bord (m)

2.50

Hauteur d'eau (m)

0.60

Granulométrie principale (radier)

Galets (20 - 200 mm)

Intensité du colmatage du lit

Nulle (< 25%)

Granulométrie secondaire (radier)

Gravier (2 - 20 mm)

### BERGES

Etat général



Bon

Diversité/densité des habitats de berges

Moyenne (3 habitats)

Type d'habitat majoritaire

Mixte

Composition des berges

Argile - limon

Profil des berges

Inclinée (2/1)

Modification du profil (% rive gauche)

Nulle

Modification du profil (% rive droite)

Nulle

Type de modification

Principale

Secondaire

### RIPISYLVE

Etat général



Moyen

Diversité des espèces

Forte (> 4 espèces)

Densité de ripisylve

Absence

Rive gauche (%)

Rive droite (%)

Autre (inadaptée, plans d'eau, ...)

Espace-éparse

Continue - rideau (<5m de large)

24.7

74.5

Continue - dense (>5m de large)

75.3

25.5

Ombre (% du lit)

Fort (50 à 75%)

Foyer d'invasive

Rare

Type EEE principale

Canne de Provence

Type EEE secondaire

Canne de Provence

### CONTINUITE ECOLOGIQUE

Etat général



Moyen

Espèce cible

Brochet

Catégorie piscicole

2nd catégorie

Classement régl.

Aucun

Classe de franchissabilité

1

(franchissable)

2 (franchissable avec retard ou sélectif)

3 (moyennement franchissable)

4 (difficilement franchissable)

5

(infranchissable)

Nombre d'ouvrage

1

Principaux type d'ouvrage

Radier d'ouvrage

### ANNEXES - LIT MAJEUR

Etat général



Bon

Occupation des sols dominante du lit majeur

Bois - forêts naturelles

Occupation des sols secondaire du lit majeur

Prés et pâtures

Annexes connectées (% fond de vallée)

Faible (< 25%)

Type d'annexes

Principal

Secondaire

### ETAT SDAGE RMC

Etat

SDAGE RMC 2022 - 2027

Etat chimique

Bon

Etat écologique

Moyen



N° du point clé

PUYV\_5

N° planche cartographique

-

## Carte d'identité

## Localisation géographique

EPCI

LMV

Communes

Puyvert

Cours d'eau

L'Aigue Brun

Masse d'eau

FRDR247

Linéaire de prospection (ml)

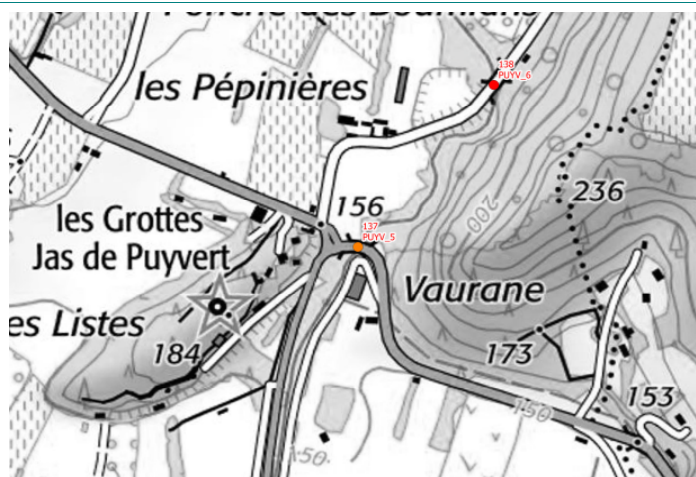
300

Limite amont X-Y


888816.6296587

Limite aval X-Y








888816.6296587




## Photographies



## Evaluation de l'état du cours d'eau et des milieux aquatiques

Compartiments	Etat général	Commentaires
<b>Débit</b> 	<b>Bon</b>	Le cours d'eau présente une hydrologie plutôt robuste. Aucune pression sur la ressource n'a été identifiée.
<b>Ligne d'eau</b> 	<b>Bon</b>	L'Aigue-Brun présente ici une diversité de faciès intéressante avec une alternance de radiers, de plats courants et de plats lents.
<b>Lit mineur</b> 	<b>Moyen</b>	Le cours d'eau présente un profil assez rectiligne qui tend à s'inciser. La granulométrie est diversifiée avec une alternance de galets et de graviers.
<b>Berges</b> 	<b>Moyen</b>	Les berges sont inclinées sur ce secteur et accueillent une diversité d'habitats intéressante. En revanche, en aval de la D118, une digue-route est présente le long du cours d'eau.
<b>Ripisylve</b> 	<b>Moyen</b>	La ripisylve est bien présente sur ce secteur. Elle est en revanche constituée en grande partie de Canne de Provence.
<b>Continuité écologique</b> 	<b>Médiocre</b>	Un obstacle constitué par le passage d'un canal sous le cours d'eau est difficilement franchissable pour les espèces piscicoles.
<b>Bandes riveraines</b> 	<b>Moyen</b>	Le cours d'eau longe ici des prés et pâtures, des bâtiments (quincaillerie, habitations) et des infrastructures routières (route communale en rive gauche et route D118 en rive droite).

## Evaluation du risque inondation par le cours d'eau

Compartiments	Etat général	Commentaires
<b>Sécurité publique (habitations/infrastructures/risque inondation)</b> 	<b>Moyen</b>	Un risque inondation est présent notamment au droit de la quincaillerie et des habitations situées en rive gauche. Ces bâtiments sont en revanche protégés par la route communale qui forme une digue. La quincaillerie peut également être impactée par les débordements du canal qui passe à proximité.

## Quels objectifs et pistes d'actions ?

- 1° : Entretien de la ripisylve (sélectif) pour limiter le risque de formation d'embâcles et lutte contre la Canne de Provence.  
 2° : Veille de l'atterrissement présent sous l'ouvrage.

## ETAT DES LIEUX/DIAGNOSTIC DES AFFLUENTS DE LA DURANCE - DURANCE AVAL (LOT 2)

N° du point clé

PUYV\_5

N° planche cartographique

-

Cours d'eau

L'Aigue Brun

Masse d'eau

FRDR247

## Informations complémentaires

## DEBIT / HYDROLOGIE

Etat général



Bon

Fonctionnement hydrologique

QMNAS

QMOD

Q3MOD

Q2ANS

Débit (m3/s)

0.038

0.319

0.957

Pression sur la ressource

Dérivation - tronçon débit réservé

Pompage

Plan d'eau sur cours d'eau

Naturelle (perte)

Eclusée

## LIGNE D'EAU

Etat général



Bon

Diversité des faciès d'écoulement

Moyenne (3 faciès)

Faciès

Faciès dominant

Radier

Faciès secondaire

Plat

Intensité influence d'ouvrages (% linéaire)

Nulle (&lt; 20%)

## LIT MINEUR

Etat général



Moyen

Sinuosité - Tressage

Rectiligne

Profil type du lit

Encaissé (incisé)

Nulle - Rectiligne

Moyenne - sinueux

Naturel

Trapézoïdal

En merlon

Faible - quelques sinuosités

Forte - méandriorme

Perché

Encaissé (incisé)

Artificiel

Dimensions moyennes

Largeur plein bord (m)

8.00

Largeur mouillée (m)

3.00

Profondeur plein bord (m)

2.00

Hauteur d'eau (m)

0.50

Granulométrie principale (radier)

Galets (20 - 200 mm)

Intensité du colmatage du lit

Non

Granulométrie secondaire (radier)

Gravier (2 - 20 mm)

## BERGES

Etat général



Moyen

Diversité/densité des habitats de berges

Moyenne (3 habitats)

Type d'habitat majoritaire

Mixte

Composition des berges

Argile - limon

Profil des berges

Inclinée (2/1)

Modification du profil (% rive gauche)

Forte (&gt;50%)

Type de modification

Principale

Secondaire

Modification du profil (% rive droite)

Nulle

Autre

## RIPISYLVE

Etat général



Moyen

Diversité des espèces

Moyenne (2 à 4 espèces)

Strate dominante

Arborée

Densité de ripisylve

Rive gauche (%)

Rive droite (%)

Absence

Autre (inadaptée, plans d'eau, ...)

Espace-éparse

Continue - rideau (&lt;5m de large)

48.2

100

Continue - dense (&gt;5m de large)

51.8

Ombrage (% du lit)

Fort (50 à 75%)

Foyer d'invasive

Fréquent

Type EEE principale

Canne de Provence

Type EEE secondaire

## CONTINUITE ECOLOGIQUE

Etat général



Médiocre

Espèce cible

Brochet

Catégorie piscicole

2nd catégorie

Classement régl.

Aucun

Classe de franchissabilité

1

(franchissable)

2 (franchissable avec retard ou sélectif)

3 (moyennement franchissable)

4 (difficilement franchissable)

5 (infranchissable)

Nombre d'ouvrage

1

Principaux type d'ouvrage

Seuil - chaussée

## ANNEXES - LIT MAJEUR

Etat général



Moyen

Occupation des sols dominante du lit majeur

Commerces et/ou industries

Occupation des sols secondaire du lit majeur

Prés et pâtures

Annexes connectées (% fond de vallée)

Type d'annexes

Principal

Secondaire

## ETAT SDAGE RMC

Etat

SDAGE RMC 2022 - 2027

Etat chimique

Bon

Etat écologique

Moyen



N° du point clé

PUYV\_4

N° planche cartographique

-

## Carte d'identité

## Localisation géographique

EPCI

LMV

Communes

Puyvert

Cours d'eau

L'Aigue Brun

Masse d'eau

FRDR247

Linéaire de prospection (ml)

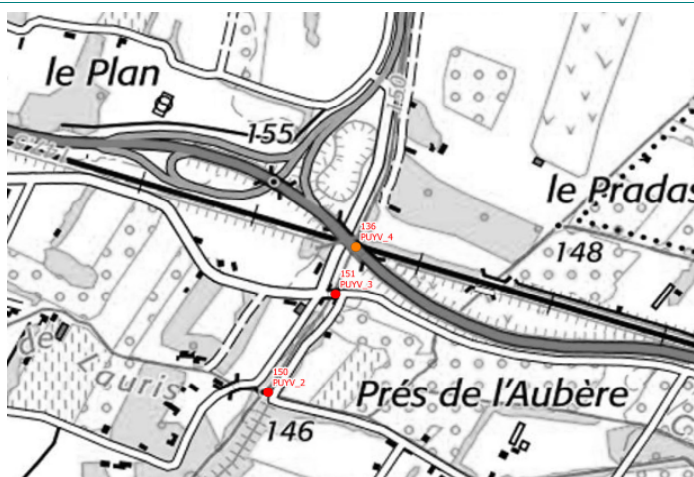
300

Limite amont X-Y

888617.6295861

Limite aval X-Y








888617.6295861




## Photographies



## Evaluation de l'état du cours d'eau et des milieux aquatiques

Compartiments	Etat général	Commentaires
<b>Débit</b> 	<b>Bon</b>	Le cours d'eau présente ici une hydrologie plutôt fragile en raison de pertes naturelles présentes en amont.
<b>Ligne d'eau</b> 	<b>Bon</b>	L'Aigue-Brun présente ici une diversité de faciès intéressante avec une alternance de radiers, de plats courants et de plats lents.
<b>Lit mineur</b> 	<b>Moyen</b>	Le cours d'eau présente un profil assez rectiligne et trapézoïdal. La granulométrie est diversifiée avec une alternance de galets et de graviers.
<b>Berges</b> 	<b>Moyen</b>	Les berges restent inclinées sur ce secteur. Ce compartiment est dégradé par la présence de murs/murets présents de part et d'autre du cours d'eau ainsi que par la présence d'une digue-route située en rive gauche.
<b>Ripisylve</b> 	<b>Moyen</b>	La ripisylve est bien présente sur ce secteur. Elle est en revanche constituée en grande partie de Canne de Provence.
<b>Continuité écologique</b> 	<b>Bon</b>	Aucun obstacle à la continuité écologique n'est présent sur ce secteur.
<b>Bandes riveraines</b> 	<b>Moyen</b>	Le cours d'eau longe ici des prés et pâtures mais également des infrastructures routières (routes communales).

## Evaluation du risque inondation par le cours d'eau

Compartiments	Etat général	Commentaires
<b>Sécurité publique (habitations/infrastructures/risque inondation)</b> 	<b>Bon</b>	L'enjeu réside ici uniquement par la présence du pont de la voie ferrée, légèrement sous dimensionné, où le risque de formation d'embâcles est existant.

## Quels objectifs et pistes d'actions ?

1° : Entretien de la ripisylve (sélectif) en amont de la voie ferrée pour limiter le risque de formation d'embâcles et lutte contre la Canne de Provence. (Alerter également RFF sur le dimensionnement de leur pont et de l'entretien que cela implique).



## ETAT DES LIEUX/DIAGNOSTIC DES AFFLUENTS DE LA DURANCE - DURANCE AVAL (LOT 2)



N° du point clé

PUYV\_4

N° planche cartographique

-

Cours d'eau

L'Aigue Brun

Masse d'eau

FRDR247

## Informations complémentaires

## DEBIT / HYDROLOGIE

Etat général



Bon

Fonctionnement hydrologique

QMNAS

QMOD

Q3MOD

Q2ANS

Débit (m3/s)

0.039

0.325

0.975

Pression sur la ressource

Dérivation - tronçon débit réservé

Pompage

Plan d'eau sur cours d'eau

Naturelle (perte)

Eclusée

X

## LIGNE D'EAU

Etat général



Bon

Diversité des faciès d'écoulement

Moyenne (3 faciès)

Faciès

Faciès dominant

Radier

Faciès secondaire

Plat

Intensité influence d'ouvrages (% linéaire)

Nulle (&lt; 20%)

## LIT MINEUR

Etat général



Moyen

Sinuosité - Tressage

Rectiligne

Profil type du lit

Trapézoïdale

Nulle - Rectiligne

Moyenne - sinueux

Naturel

Trapézoïdal

En merlon

Faible - quelques sinuosités

Forte - méandriorme

Perché

Encaissé (incisé)

Artificiel

Dimensions moyennes

Largeur plein bord (m)

10.00

Largeur mouillée (m)

3.00

Profondeur plein bord (m)

4.00

Hauteur d'eau (m)

0.00

Granulométrie principale (radier)

Galets (20 - 200 mm)

Intensité du colmatage du lit

Nulle (&lt; 25%)

Granulométrie secondaire (radier)

Gravier (2 - 20 mm)

## BERGES

Etat général



Moyen

Diversité/densité des habitats de berges

Moyenne (3 habitats)

Type d'habitat majoritaire

Mixte

Composition des berges

Argile - limon

Profil des berges

Inclinée (2/1)

Modification du profil (% rive gauche)

Faible (&lt;20%)

Modification du profil (% rive droite)

Faible (&lt;20%)

Type de modification

Principale

Secondaire

Mur - béton

## RIPISYLVE

Etat général



Moyen

Diversité des espèces

Moyenne (2 à 4 espèces)

Strate dominante

Arborée

Densité de ripisylve

Rive gauche (%)

Rive droite (%)

Absence

Autre (inadaptée, plans d'eau, ...)

Espace-éparse

Continue - rideau (&lt;5m de large)

93.5

93.5

Continue - dense (&gt;5m de large)

6.5

6.5

Ombrage (% du lit)

Fort (50 à 75%)

Foyer d'invasive

Fréquent

Type EEE principale

Canne de Provence

Type EEE secondaire

## CONTINUITE ECOLOGIQUE

Etat général



Bon

Espèce cible

Brochet

Catégorie piscicole

2nd catégorie

Classement régl.

Aucun

Classe de franchissabilité

1

(franchissable)

2 (franchissable avec retard ou sélectif)

3 (moyennement franchissable)

4 (difficilement franchissable)

5

(infranchissable)

Nombre d'ouvrage

Principaux type d'ouvrage

## ANNEXES - LIT MAJEUR

Etat général



Moyen

Occupation des sols dominante du lit majeur

Autre

Occupation des sols secondaire du lit majeur

Bois - forêts naturelles

Annexes connectées (% fond de vallée)

Type d'annexes

Principal

Secondaire

## ETAT SDAGE RMC

Etat

SDAGE RMC 2022 - 2027

Etat chimique

Bon

Etat écologique

Moyen

N° du point clé

PUYV\_3

N° planche cartographique

-

## Carte d'identité

## Localisation géographique

EPCI

LMV

Communes

Puyvert

Cours d'eau

L'Aigue Brun

Masse d'eau

FRDR247

Linéaire de prospection (ml)

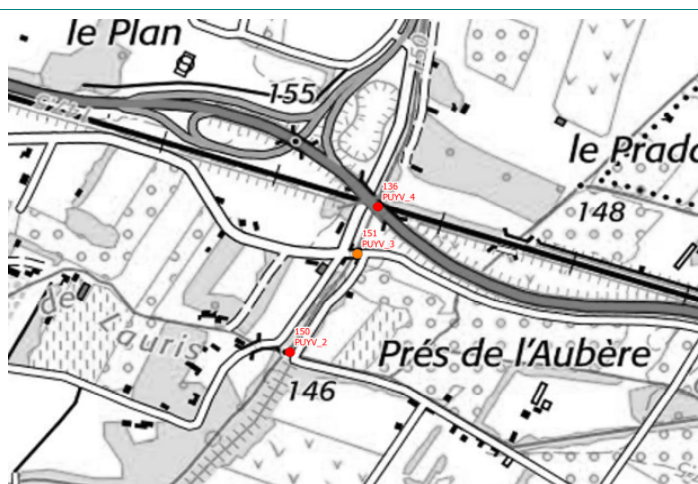
300

Limite amont X-Y

888585.6295788

Limite aval X-Y








888585.6295788




## Photographies



## Evaluation de l'état du cours d'eau et des milieux aquatiques

Compartiments	Etat général	Commentaires
Débit 	Bon	Le cours d'eau présente ici une hydrologie plutôt fragile en raison de pertes naturelles présentes en amont.
Ligne d'eau 	Bon	L'Aigue-Brun présente ici une diversité de faciès intéressante avec une alternance de radiers, de plats courants et de plats lents.
Lit mineur 	Moyen	Le cours d'eau présente un profil assez rectiligne et trapézoïdal. La granulométrie est diversifiée avec une alternance de galets et de graviers.
Berges 	Moyen	Les berges restent inclinées sur ce secteur. Ce compartiment est dégradé par la présence de murs/murets présents de part et d'autre du cours d'eau ainsi que par la présence d'une digue-route située en rive gauche.
Ripisylve 	Moyen	La ripisylve est bien présente sur ce secteur. Elle est en revanche constituée en grande partie de Canne de Provence.
Continuité écologique 	Bon	Aucun obstacle à la continuité écologique n'est présent sur ce secteur.
Bandes riveraines 	Moyen	Le cours d'eau longe ici des prés et pâtures mais également des infrastructures routières (routes communales).

## Evaluation du risque inondation par le cours d'eau

Compartiments	Etat général	Commentaires
Sécurité publique (habitations/infrastructures/risque inondation) 	Bon	L'enjeu réside ici uniquement par la présence du pont de la route D59, légèrement sous dimensionné, où le risque de formation d'embâcles est existant.

## Quels objectifs et pistes d'actions ?

1° : Entretien de la ripisylve (sélectif) en amont de la voie ferrée pour limiter le risque de formation d'embâcles et lutte contre la Canne de Provence.

## ETAT DES LIEUX/DIAGNOSTIC DES AFFLUENTS DE LA DURANCE - DURANCE AVAL (LOT 2)

N° du point clé

PUYV\_3

N° planche cartographique

-

Cours d'eau

L'Aigue Brun

Masse d'eau

FRDR247

## Informations complémentaires

## DEBIT / HYDROLOGIE

Etat général



Bon

Fonctionnement hydrologique

QMNAS

QMOD

Q3MOD

Q2ANS

Débit (m3/s)

0.039

0.325

0.975

Pression sur la ressource

Dérivation - tronçon débit réservé

Pompage

Plan d'eau sur cours d'eau

Naturelle (perte)

Eclusée

X

## LIGNE D'EAU

Etat général



Bon

Diversité des faciès d'écoulement

Moyenne (3 faciès)

Faciès

Faciès dominant

Radier

Faciès secondaire

Plat

Intensité influence d'ouvrages (% linéaire)

Nulle (&lt; 20%)

## LIT MINEUR

Etat général



Moyen

Sinuosité - Tressage

Rectiligne

Profil type du lit

Trapézoïdale

Nulle - Rectiligne



Moyenne - sinueux



Faible - quelques sinuosités



Forte - méandriorme



Naturel



Trapézoïdal



En merlon



Perché



Encaissé (incisé)



Artificiel



Dimensions moyennes

Largeur plein bord (m)

10.00

Largeur mouillée (m)

2.00

Profondeur plein bord (m)

2.50

Hauteur d'eau (m)

0.00

Granulométrie principale (radier)

Galets (20 - 200 mm)

Intensité du colmatage du lit

Non

Granulométrie secondaire (radier)

Gravier (2 - 20 mm)

## BERGES

Etat général



Moyen

Diversité/densité des habitats de berges

Moyenne (3 habitats)

Type d'habitat majoritaire

Mixte

Composition des berges

Argile - limon

Profil des berges

Inclinée (2/1)

Modification du profil (% rive gauche)

Faible (&lt;20%)

Type de modification

Principale

Secondaire

Modification du profil (% rive droite)

Moyenne (20 à 50%)

Mur - béton

## RIPISYLVE

Etat général



Moyen

Diversité des espèces

Moyenne (2 à 4 espèces)

Strate dominante

Arborée

Densité de ripisylve

Rive gauche (%)

Rive droite (%)

Absence

Autre (inadaptée, plans d'eau, ...)

Espace-éparse

Continue - rideau (&lt;5m de large)

82.1

81

Continue - dense (&gt;5m de large)

17.9

19

Ombrage (% du lit)

Fort (50 à 75%)

Foyer d'invasive

Fréquent

Type EEE principale

Canne de Provence

Type EEE secondaire

## CONTINUITE ECOLOGIQUE

Etat général



Bon

Espèce cible

Brochet

Catégorie piscicole

2nd catégorie

Classement régl.

Aucun

Classe de franchissabilité

1

(franchissable)

2 (franchissable avec retard ou sélectif)

3 (moyennement franchissable)

4 (difficilement franchissable)

5

(infranchissable)

Nombre d'ouvrage

Principaux type d'ouvrage

## ANNEXES - LIT MAJEUR

Etat général



Moyen

Occupation des sols dominante du lit majeur

Bois - forêts naturelles

Occupation des sols secondaire du lit majeur

Autre

Annexes connectées (% fond de vallée)

Type d'annexes

Principal

Secondaire

## ETAT SDAGE RMC

Etat

SDAGE RMC 2022 - 2027

Etat chimique

Bon

Etat écologique

Moyen



N° du point clé

PUYV\_2

N° planche cartographique

-

## Carte d'identité

## Localisation géographique

EPCI

LMV

Communes

Puyvert

Cours d'eau

L'Aigue Brun

Masse d'eau

FRDR247

Linéaire de prospection (ml)

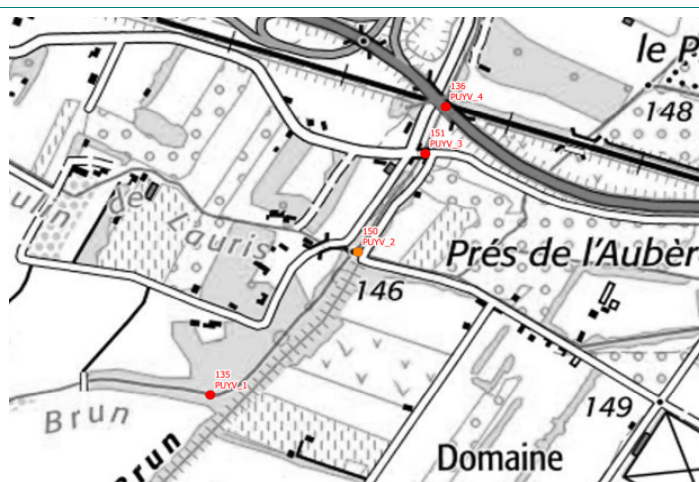
300

Limite amont X-Y

888490.6295631

Limite aval X-Y








888490.6295631




## Photographies



## Evaluation de l'état du cours d'eau et des milieux aquatiques

Compartiments	Etat général	Commentaires
<b>Débit</b> 	<b>Bon</b>	Le cours d'eau présente ici une hydrologie normalement fragile sur ce secteur mais l'Aigue-Brun est ici réalimenté par le bras de décharge du Canal du Moulin qui est constamment ouvert.
<b>Ligne d'eau</b> 	<b>Bon</b>	L'Aigue-Brun présente ici une diversité de faciès intéressante avec une alternance de radiers, de plats courants et de plats lents.
<b>Lit mineur</b> 	<b>Bon</b>	Le cours d'eau présente un profil assez rectiligne et trapézoïdal. La granulométrie est diversifiée avec une alternance de galets et de graviers.
<b>Berges</b> 	<b>Bon</b>	Les berges restent inclinées sur ce secteur et offrent une diversité d'habitats intéressante. En revanche, une digue est présente en rive gauche et un mur est présent en rive droite.
<b>Ripisylve</b> 	<b>Bon</b>	La ripisylve est bien présente sur ce secteur. Elle est en revanche constituée en grande partie de Canne de Provence. Un secteur est également fortement entretenu en raison du passage d'une ligne électrique sur le cours d'eau.
<b>Continuité écologique</b> 	<b>Bon</b>	Aucun obstacle à la continuité écologique n'est présent sur ce secteur.
<b>Bandes riveraines</b> 	<b>Bon</b>	Le cours d'eau longe ici des prés et pâtures. Quelques habitations sont également présentes le long du cours d'eau.

## Evaluation du risque inondation par le cours d'eau

Compartiments	Etat général	Commentaires
<b>Sécurité publique (habitations/infrastructures/risque inondation)</b> 	<b>Bon</b>	Quelques habitations sont situées à proximité du cours d'eau mais le risque inondation est relativement faible notamment en raison de la présence de digue le long du cours d'eau.

## Quels objectifs et pistes d'actions ?

1° : La quasi totalité du débit du canal passe dans le bras de décharge et se jette dans le cours d'eau. Cet apport en eau permet de conserver un débit dans le cours d'eau mais il est dépendant de la gestion du canal. Il est donc nécessaire de travailler sur la gestion du canal (notamment en période d'étiage).

## ETAT DES LIEUX/DIAGNOSTIC DES AFFLUENTS DE LA DURANCE - DURANCE AVAL (LOT 2)

N° du point clé

PUYV\_2

N° planche cartographique

-

Cours d'eau

L'Aigue Brun

Masse d'eau

FRDR247

## Informations complémentaires

## DEBIT / HYDROLOGIE

Etat général



Bon

Fonctionnement hydrologique

QMNAS

QMOD

Q3MOD

Q2ANS

Débit (m3/s)

0.058

0.495

1.485

Pression sur la ressource

Dérivation - tronçon débit réservé

Pompage

Plan d'eau sur cours d'eau

Naturelle (perte)

Eclusée

## LIGNE D'EAU

Etat général



Bon

Diversité des faciès d'écoulement

Moyenne (3 faciès)

Faciès dominant

Faciès

Radier

Faciès secondaire

Plat

Intensité influence d'ouvrages (% linéaire)

## LIT MINEUR

Etat général



Bon

Sinuosité - Tressage

Rectiligne

Profil type du lit

Trapézoïdale

Nulle - Rectiligne

Moyenne - sinueux

Naturel

Trapézoïdal

En merlon

Faible - quelques sinuosités

Forte - méandriorme

Perché

Encaissé (incisé)

Artificiel

Dimensions moyennes

Largeur plein bord (m)

10.00

Largeur mouillée (m)

5.00

Profondeur plein bord (m)

2.50

Hauteur d'eau (m)

0.50

Granulométrie principale (radier)

Galets (20 - 200 mm)

Intensité du colmatage du lit

Nulle (&lt; 25%)

Granulométrie secondaire (radier)

Gravier (2 - 20 mm)

## BERGES

Etat général



Bon

Diversité/densité des habitats de berges

Moyenne (3 habitats)

Type d'habitat majoritaire

Mixte

Composition des berges

Argile - limon

Profil des berges

Abrupte (1/1)

Modification du profil (% rive gauche)

Forte (&gt;50%)

Type de modification

Principale

Secondaire

Modification du profil (% rive droite)

Faible (&lt;20%)

Autre

## RIPISYLVE

Etat général



Bon

Diversité des espèces

Forte (&gt; 4 espèces)

Strate dominante

Arborée

Densité de ripisylve

Rive gauche (%)

Rive droite (%)

Absence

Autre (inadaptée, plans d'eau, ...)

Espace-éparse

Continue - rideau (&lt;5m de large)

49.9

47.3

Continue - dense (&gt;5m de large)

50.1

52.7

Ombrage (% du lit)

Fort (50 à 75%)

Foyer d'invasive

Fréquent

Type EEE principale

Canne de Provence

Type EEE secondaire

## CONTINUITE ECOLOGIQUE

Etat général



Bon

Espèce cible

Brochet

Catégorie piscicole

2nd catégorie

Classement régl.

Aucun

Classe de franchissabilité

1

(franchissable)

2 (franchissable avec retard ou sélectif)

3 (moyennement franchissable)

4 (difficilement franchissable)

5

(infranchissable)

Nombre d'ouvrage

Principaux type d'ouvrage

## ANNEXES - LIT MAJEUR

Etat général



Bon

Occupation des sols dominante du lit majeur

Bois - forêts naturelles

Occupation des sols secondaire du lit majeur

Zone urbaine - habitation

Annexes connectées (% fond de vallée)

Faible (&lt; 25%)

Type d'annexes

Principal

Secondaire

## ETAT SDAGE RMC

Etat

SDAGE RMC 2022 - 2027

Etat chimique

Bon

Etat écologique

Moyen




## Carte d'identité

## Localisation géographique








EPCI
LMV
Communes
Puyvert
Cours d'eau
L'Aigue Brun
Masse d'eau
FRDR247
Linéaire de prospection (ml)
300
Limite amont X-Y
888266.6295423
Limite aval X-Y
888266.6295423




## Photographies



## Evaluation de l'état du cours d'eau et des milieux aquatiques

Compartiments	Etat général	Commentaires
Débit 	Bon	Le cours d'eau présente ici une hydrologie robuste grâce notamment à la réalimentation par le bras de décharge du Canal du Moulin située plus en amont.
Ligne d'eau 	Bon	L'Aigue-Brun présente ici une diversité de faciès intéressante avec une alternance de radiers, de plats courants et de plats lents.
Lit mineur 	Bon	Le cours d'eau est plutôt en merlon et présente un profil assez rectiligne. La granulométrie est diversifiée avec une alternance de galets et de graviers.
Berges 	Moyen	Les berges restent inclinées sur ce secteur et offrent une diversité d'habitats intéressante. En revanche, des digues sont présentes de part et d'autre du cours d'eau. Leur état est globalement médiocre notamment en raison de la végétation qui pousse sur les ouvrages.
Ripisylve 	Bon	La ripisylve est bien présente sur ce secteur. En revanche plusieurs foyers de Canne de Provence et de Bambou ont fréquemment été identifiés.
Continuité écologique 	Bon	Aucun obstacle à la continuité écologique n'est présent sur ce secteur.
Bandes riveraines 	Bon	Le cours d'eau longe ici des prés et pâtures. Quelques habitations sont également présentes le long du cours d'eau.

## Evaluation du risque inondation par le cours d'eau

Compartiments	Etat général	Commentaires
Sécurité publique (habitations/infrastructures/risque inondation) 	Moyen	Quelques habitations situées en rive droite sont soumises au risque inondation de l'Aigue-Brun. Ces habitations sont en revanche protégées par une digue.

## Quels objectifs et pistes d'actions ?

1° : Entretien de la végétation (sélectif) sur les digues pour conserver leur état.



# ETAT DES LIEUX/DIAGNOSTIC DES AFFLUENTS DE LA DURANCE - DURANCE AVAL (LOT 2)



N° du point clé

PUYV\_1

N° planche cartographique

-

Cours d'eau

L'Aigue Brun

Masse d'eau

FRDR247

## Informations complémentaires

### DEBIT / HYDROLOGIE

Etat général



Bon

Fonctionnement hydrologique

QMNAS

QMOD

Q3MOD

Q2ANS

Débit (m3/s)

0.058

0.495

1.485

Pression sur la ressource

Dérivation - tronçon débit réservé

Pompage

Plan d'eau sur cours d'eau

Naturelle (perte)

Eclusée

### LIGNE D'EAU

Etat général



Bon

Diversité des faciès d'écoulement

Forte (> 3 faciès)

Faciès dominant

Faciès

Radier

Faciès secondaire

Plat

Intensité influence d'ouvrages (% linéaire)

Nulle (< 20%)

### LIT MINEUR

Etat général



Bon

Sinuosité - Tressage

Rectiligne

Profil type du lit

En merlon

Nulle - Rectiligne



Moyenne - sinueux



Faible - quelques sinuosités



Forte - méandrique



Naturel



Trapézoïdal



En merlon



Perché



Encaissé (incisé)



Artificiel



Dimensions moyennes

Largeur plein bord (m)

2.50

Largeur mouillée (m)

4.00

Profondeur plein bord (m)

Hauteur d'eau (m)

0.80

Granulométrie principale (radier)

Galets (20 - 200 mm)

Intensité du colmatage du lit

Non

Granulométrie secondaire (radier)

Gravier (2 - 20 mm)

### BERGES

Etat général



Moyen

Diversité/densité des habitats de berges

Forte (4 habitats)

Type d'habitat majoritaire

Mixte

Composition des berges

Argile - limon

Profil des berges

Inclinée (2/1)

Modification du profil (% rive gauche)

Forte (>50%)

Type de modification

Principale

Secondaire

Modification du profil (% rive droite)

Forte (>50%)

Autre

Mur - béton

### RIPISYLVE

Etat général



Bon

Diversité des espèces

Forte (> 4 espèces)

Strate dominante

Densité de ripisylve

Absence

Rive gauche (%)

Rive droite (%)

Autre (inadaptée, plans d'eau, ...)

Espace-éparse

Continue - rideau (<5m de large)

46.9

Continue - dense (>5m de large)

53.1

100

Ombrage (% du lit)

Fort (50 à 75%)

Foyer d'invasive

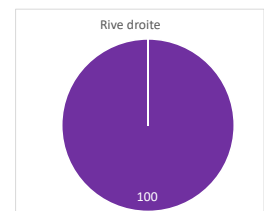
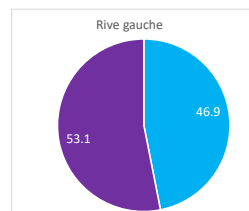
Fréquent

Type EEE principale

Bambou

Type EEE secondaire

Canne de Provence



### CONTINUITE ECOLOGIQUE

Etat général



Bon

Espèce cible

Brochet

Catégorie piscicole

2nd catégorie

Classement régl.

Aucun

Classe de franchissabilité

1

(franchissable)

2

(franchissable avec retard ou sélectif)

3

(moyennement franchissable)

4

(difficilement franchissable)

5

(infranchissable)

Nombre d'ouvrage

Principaux type d'ouvrage

### ANNEXES - LIT MAJEUR

Etat général



Bon

Occupation des sols dominante du lit majeur

Bois - forêts naturelles

Occupation des sols secondaire du lit majeur

Zone urbaine - habitation

Annexes connectées (% fond de vallée)

Moyenne (25 - 50%)

Type d'annexes

Principal

Secondaire

Forêt hydrophyle

### ETAT SDAGE RMC

Etat

SDAGE RMC 2022 - 2027

Etat chimique

Bon

Etat écologique

Moyen

N° du point clé

LAUR\_1

N° planche cartographique

-

## Carte d'identité

## Localisation géographique

EPCI

LMV

Communes

Lauris

Cours d'eau

L'Aigue Brun

Masse d'eau

FRDR247

Linéaire de prospection (ml)

300

Limite amont X-Y

887359.6295672

Limite aval X-Y








887359.6295672




## Photographies



## Evaluation de l'état du cours d'eau et des milieux aquatiques

Compartiments	Etat général	Commentaires
Débit 	Moyen	Le cours d'eau présente ici une hydrologie robuste. Plusieurs pompages ont été identifiés.
Ligne d'eau 	Moyen	L'Aigue-Brun présente ici une diversité de faciès intéressante avec une alternance de radiers, de plats lents et de mouilles. Plusieurs seuils sont présents sur ce tronçon et ont un léger impact sur la ligne d'eau.
Lit mineur 	Moyen	Le cours d'eau présente ici un profil rectiligne et tend à s'inciser. La granulométrie est diversifiée avec une alternance de galets et de graviers.
Berges 	Moyen	Les berges sont abruptes sur ce secteur impactant ainsi leur stabilité. Une digue est présente en rive droite sur la partie aval (digue des vachons).
Ripisylve 	Moyen	La ripisylve est bien présente sur ce secteur mais est essentiellement constituée de peupliers.
Continuité écologique 	Moyen	Plusieurs petits seuils très dégradés sont présents sur ce secteur et sont moyennement franchissables.
Bandes riveraines 	Bon	Le cours d'eau longe ici des cultures agricoles. Quelques habitations (notamment provisoires) sont également présentes en rive droite.

## Evaluation du risque inondation par le cours d'eau

Compartiments	Etat général	Commentaires
Sécurité publique (habitations/infrastructures/risque inondation) 	Bon	Sur ce secteur, l'Aigue-Brun déborde préférentiellement en rive gauche qui est constituée uniquement de cultures agricoles. Des habitations (provisoires) sont présentes en rive droite mais les berges sont plus abruptes et hautes sur cette rive réduisant ainsi les débordements de ce côté du cours d'eau.

## Quels objectifs et pistes d'actions ?

1° : Entretien de la ripisylve (léger), essentiellement constituée de peupliers et gestion des déchets.

## ETAT DES LIEUX/DIAGNOSTIC DES AFFLUENTS DE LA DURANCE - DURANCE AVAL (LOT 2)

N° du point clé

LAUR\_1

N° planche cartographique

-

Cours d'eau

L'Aigue Brun

Masse d'eau

FRDR247

## Informations complémentaires

## DEBIT / HYDROLOGIE

Etat général



Moyen

Fonctionnement hydrologique

QMNAS

QMOD

Q3MOD

Q2ANS

Débit (m3/s)

0.058

0.495

1.485

Pression sur la ressource

Dérivation - tronçon débit réservé



Pompage



Plan d'eau sur cours d'eau



Naturelle (perte)



Eclusée



## LIGNE D'EAU

Etat général



Moyen

Diversité des faciès d'écoulement

Moyenne (3 faciès)

Faciès dominant

Faciès

Radier

Faciès secondaire

Lentique - mouille

Intensité influence d'ouvrages (% linéaire)

Faible (20 - 40%)

## LIT MINEUR

Etat général



Moyen

Sinuosité - Tressage

Rectiligne

Profil type du lit

Encaissé (incisé)

Nulle - Rectiligne



Moyenne - sinueux



Faible - quelques sinuosités



Forte - méandrique



Naturel



Trapézoïdal



En merlon



Perché



Encaissé (incisé)



Artificiel



Dimensions moyennes

Largeur plein bord (m)

8.00

Largeur mouillée (m)

4.00

Profondeur plein bord (m)

2.50

Hauteur d'eau (m)

0.40

Granulométrie principale (radier)

Galets (20 - 200 mm)

Intensité du colmatage du lit

Nulle (&lt; 25%)

Granulométrie secondaire (radier)

Gravier (2 - 20 mm)

## BERGES

Etat général



Moyen

Diversité/densité des habitats de berges

Moyenne (3 habitats)

Type d'habitat majoritaire

Mixte

Composition des berges

Argile - limon

Profil des berges

Abrupte (1/1)

Modification du profil (% rive gauche)

Nulle

Modification du profil (% rive droite)

Moyenne (20 à 50%)

Type de modification

Principale

Secondaire

Autre

## RIPISYLVE

Etat général



Moyen

Diversité des espèces

Faible (&lt;= 2 espèces)

Densité de ripisylve

Rive gauche (%)

Rive droite (%)

Absence

Autre (inadaptée, plans d'eau, ...)

Espace-éparse

Continue - rideau (&lt;5m de large)

Continue - dense (&gt;5m de large)

100

100

Ombrage (% du lit)

Fort (50 à 75%)

Foyer d'invasive

Ponctuel

Type EEE principale

Canne de Provence

Type EEE secondaire

Canne de Provence

## CONTINUITE ECOLOGIQUE

Etat général



Moyen

Espèce cible

Brochet

Catégorie piscicole

2nd catégorie

Classement régl.

Aucun

Classe de franchissabilité

1

(franchissable)

2

(franchissable avec retard ou sélectif)

3

(moyennement franchissable)

4

(difficilement franchissable)

5

(infranchissable)

Nombre d'ouvrage

3

Principaux type d'ouvrage

Seuil - chaussée

## ANNEXES - LIT MAJEUR

Etat général



Bon

Occupation des sols dominante du lit majeur

Prés et pâtures

Occupation des sols secondaire du lit majeur

Zone urbaine - habitation

Annexes connectées (% fond de vallée)

Type d'annexes

Principal

Secondaire

## ETAT SDAGE RMC

Etat

SDAGE RMC 2022 - 2027

Etat chimique

Bon

Etat écologique

Moyen



N° du point clé

N° planche cartographique

-

## Carte d'identité

## Localisation géographique

EPCI

LMV

Communes

Lauris

Cours d'eau

L'Aigue Brun

Masse d'eau

FRDR247

Linéaire de prospection (ml)

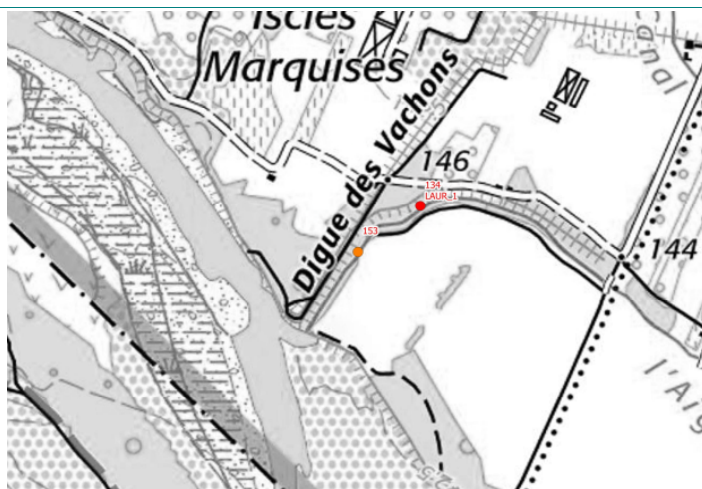
300

Limite amont X-Y

887262.6295600

Limite aval X-Y








887262.6295600




## Photographies



## Evaluation de l'état du cours d'eau et des milieux aquatiques

Compartiments	Etat général	Commentaires
<b>Débit</b> 	<b>Bon</b>	Le cours d'eau présente ici une hydrologie robuste. Plusieurs pompages ont été identifiés.
<b>Ligne d'eau</b> 	<b>Bon</b>	L'Aigue-Brun présente ici une diversité de faciès intéressante avec une alternance de radiers, de plats lents et de moulles.
<b>Lit mineur</b> 	<b>Bon</b>	Le cours d'eau présente ici un profil rectiligne et tend à s'inciser. La granulométrie est diversifiée avec une alternance de galets et de graviers.
<b>Berges</b> 	<b>Moyen</b>	Les berges sont abruptes sur ce secteur impactant ainsi leur stabilité. Une digue est également présente en rive droite.
<b>Ripisylve</b> 	<b>Médiocre</b>	La ripisylve est bien présente sur ce secteur mais est essentiellement constituée de peupliers. De la Jussie a été identifiée sur la partie aval.
<b>Continuité écologique</b> 	<b>Bon</b>	La connexion avec la Durance est assurée.
<b>Bandes riveraines</b> 	<b>Moyen</b>	Le cours d'eau longe ici une zone forestière en rive droite et des cultures agricoles en rive gauche. Quelques habitations (notamment provisoires) sont également présentes en rive droite à l'amont du secteur.

## Evaluation du risque inondation par le cours d'eau

Compartiments	Etat général	Commentaires
<b>Sécurité publique</b> (habitations/infrastructures/ risque inondation) 	<b>Bon</b>	Sur ce secteur, l'Aigue-Brun déborde préférentiellement en rive gauche qui est constituée uniquement de cultures agricoles. Des habitations (provisoires) sont présentes en rive droite mais les berges sont plus abruptes et hautes sur cette rive réduisant ainsi les débordements de ce côté du cours d'eau.

## Quels objectifs et pistes d'actions ?

- 1° : Le cours d'eau est bien connecté à la Durance. Aucune intervention à ce sujet est donc nécessaire.  
 2° : Entretien de la ripisylve (léger), essentiellement constituée de peupliers.

## ETAT DES LIEUX/DIAGNOSTIC DES AFFLUENTS DE LA DURANCE - DURANCE AVAL (LOT 2)

N° du point clé

N° planche cartographique

-

Cours d'eau

L'Aigue Brun

Masse d'eau

FRDR247

## Informations complémentaires

## DEBIT / HYDROLOGIE

Etat général



Bon

Fonctionnement hydrologique

QMNA5

QMOD

Q3MOD

Q2ANS

Débit (m3/s)

0.058

0.495

1.485

Pression sur la ressource

Dérivation - tronçon débit réservé

Pompage

Plan d'eau sur cours d'eau

Naturelle (perte)

Eclusée

## LIGNE D'EAU

Etat général



Bon

Diversité des faciès d'écoulement

Moyenne (3 faciès)

Intensité influence d'ouvrages (% linéaire)

Nulle (&lt; 20%)

Faciès

Faciès dominant

Lentique - mouille

Faciès secondaire

Plat

## LIT MINEUR

Etat général



Bon

Sinuosité - Tressage

Rectiligne

Profil type du lit

En merlon

Nulle - Rectiligne



Moyenne - sinueux



Faible - quelques sinuosités



Forte - méandriorme



Naturel



Trapézoïdal



En merlon



Perché



Encaissé (incisé)



Artificiel



Dimensions moyennes

Largeur plein bord (m)

13.00

Largeur mouillée (m)

5.00

Profondeur plein bord (m)

3.00

Hauteur d'eau (m)

1.00

Granulométrie principale (radier)

Galets (20 - 200 mm)

Intensité du colmatage du lit

Non

Granulométrie secondaire (radier)

Gravier (2 - 20 mm)

## BERGES

Etat général



Moyen

Diversité/densité des habitats de berges

Moyenne (3 habitats)

Type d'habitat majoritaire

Mixte

Composition des berges

Argile - limon

Profil des berges

Abrupte (1/1)

Modification du profil (% rive gauche)

Nulle

Modification du profil (% rive droite)

Forte (&gt;50%)

Type de modification

Principale

Secondaire

Autre

## RIPISYLVE

Etat général



Médiocre

Diversité des espèces

Faible (&lt;= 2 espèces)

Densité de ripisylve

Rive gauche (%)

Rive droite (%)

Absence

Autre (inadaptée, plans d'eau, ...)

Espace-éparse

Continue - rideau (&lt;5m de large)

Continue - dense (&gt;5m de large)

100

100

Ombrage (% du lit)

Fort (50 à 75%)

Foyer d'invasive

Fréquent

Type EEE principale

Canne de Provence

Type EEE secondaire

Autre

Strate dominante

Arborée

Rive gauche



Rive droite



## CONTINUITE ECOLOGIQUE

Etat général



Bon

Espèce cible

Brochet

Catégorie piscicole

2nd catégorie

Classement régl.

Aucun

Classe de franchissabilité

1

(franchissable)

2 (franchissable avec retard ou sélectif)

3 (moyennement franchissable)

4 (difficilement franchissable)

5

(infranchissable)

Nombre d'ouvrage

Principaux type d'ouvrage

## ANNEXES - LIT MAJEUR

Etat général



Moyen

Occupation des sols dominante du lit majeur

Bois - forêts naturelles

Occupation des sols secondaire du lit majeur

Principal

Secondaire

Annexes connectées (% fond de vallée)

Moyenne (25 - 50%)

Type d'annexes

## ETAT SDAGE RMC

Etat

SDAGE RMC 2022 - 2027

Etat chimique

Bon

Etat écologique

Moyen

## **Bassin versant du Ruisseau de Laval**



N° du point clé

VAUG\_4

N° planche cartographique


-

## Carte d'identité








## Localisation géographique

EPCI  
LMVCommunes  
VauginesCours d'eau  
Ruisseau de LavalMasse d'eau  
FRDR11845Linéaire de prospection (ml)  
150Limite amont X-Y  
894583.6300724Limite aval X-Y  
894583.6300724


## Photographies



## Evaluation de l'état du cours d'eau et des milieux aquatiques

Compartiments	Etat général	Commentaires
<b>Débit</b> 	<b>Moyen</b>	Dans les années 90, le cours d'eau a été dévié à la demande des riverains vers un axe d'écoulement nécessaire. Actuellement, les eaux ne coulent plus dans le lit d'origine sauf en cas de fortes pluies.
<b>Ligne d'eau</b> 	<b>Moyen</b>	A l'approche de la retenue de l'ancien moulin, les écoulements sont totalement modifiés. Le cours d'eau présente une faible diversité de faciès d'écoulement.
<b>Lit mineur</b> 	<b>Médiocre</b>	Avec la dérivation du cours d'eau dans les années 90, le cours d'eau se retrouve perché par rapport au terrain naturel comparé à son talweg d'origine. Par ailleurs le tracé du cours d'eau est très rectiligne sur le secteur. La granulométrie du lit est homogène sur le secteur.
<b>Berges</b> 	<b>Médiocre</b>	Les berges sont anthropisées par la présence de murs, d'enrochements et par la route en rive droite. Elles n'offrent que peu d'habitats en berge.
<b>Ripisylve</b> 	<b>Médiocre</b>	La ripisylve est très déséquilibrée avec des secteurs où elle est complètement absente. Malgré cette répartition aléatoire, aucun foyer d'espèce exotique envahissante n'est observé.
<b>Continuité écologique</b> 	<b>Mauvais</b>	La continuité écologique est rompue les nombreux ouvrages présents mais surtout par la chute (3m) entre le plan d'eau de l'ancien moulin et le cours d'eau aval.
<b>Bandes riveraines</b> 	<b>Moyen</b>	Le cours d'eau traverse en zone urbaine et aussi à travers des cultures agricoles.

## Evaluation du risque inondation par le cours d'eau

Compartiments	Etat général	Commentaires
<b>Sécurité publique (habitations/infrastructures/risque inondation)</b> 	<b>Médiocre</b>	Il a été signalé que le ruisseau du Laval pouvait déborder en cas de crue. Les débordements franchissent alors la route communale pour rejoindre le terrain de boule situé en contrebas en rive gauche, puis submergent la route départementale RD56. De manière préventive, les agents municipaux peuvent actionner deux batardeaux, situés en amont, permettant de dériver une partie des écoulements vers des canaux de décharge. Ces manipulations se font selon l'appréciation de la situation par les agents et en fonction de l'intensité des épisodes pluvieux qui surviennent.

## Quels objectifs et pistes d'actions ?

1° : Entretien de la ripisylve (sélectif) pour limiter le risque de formation d'embâcles et veille des ouvrages.

## ETAT DES LIEUX/DIAGNOSTIC DES AFFLUENTS DE LA DURANCE - DURANCE AVAL (LOT 2)

N° du point clé

VAUG\_4

N° planche cartographique

-

Cours d'eau

Ruisseau de Laval

Masse d'eau

FRDR11845

## Informations complémentaires

## DEBIT / HYDROLOGIE

Etat général



Moyen

Fonctionnement hydrologique

QMNAS

QMOD

Q3MOD

Q2ANS

Débit (m3/s)

Pression sur la ressource

Dérivation - tronçon débit réservé

Pompage

Plan d'eau sur cours d'eau

Naturelle (perte)

Eclusée



X

X

X

X

X

X

X

X

X

X

X

X

X

X

X

X

X

X

X

X

X

X

X

X

X

X

X

X

X

X

X

X

X

X

X

X

X

X

X

X

X

X

X

X

X

X

X

X

X

X

X

X

X

X

X

X

X

X

X

X

X

X

X

X

X

X

X

X

X

X

X

X

X

X

X

X

X

X

X

X

X

X

X

X

X

X

X

X

X

X

X

X

X

X

X

X

X

X

X

X

X

X

X

X

X

X

X

X

X

X

X

X

X

X

X

X

X

X

X

X

X

X

X

X

X

X

X

X

X

X

X

X

X

X

X

X

X

X

X

X

X

X

X

X

X

X

X

X

X

X

X

X

X

X

X

X

X

X

X

X

X

X

X

X

X

X

X

X

X

X

X

X

X

X

X

X

X

X

X

X

X

X

X

X

X

X

X

X

X

X

X

X

X

X

X

X

X

X

X

X

X

X

X

X

X

X

X

X

X

X

X

X

X

X

X

X

X

X

X

X

X

X

X

X

X

X

X

X

X

X

X

X

X

X

X

X

X

X

X

X

X

X

X

X

X

X

X

X

X

X

X

X

X

X

X

X

X

X

X

X

X

X

X

X

X

X

X

X

X

X

X

X

X

X

X

X

X

X

X

X

X

X

X

X

X

X

X

X

X

X

X

X

X

X

X

X

X

X

X

X

X

X

X

X

X

X

X

X

X

X

X

X

X

X

X

X

X

X

X

X

X

X

X

X

X

X

X

X

X

X

X

X

X

X

X

X

X

X

X

X



N° du point clé

VAUG\_2

N° planche cartographique

-

## Carte d'identité

## Localisation géographique








EPCI
LMV
Communes
Vaugines - Cucuron
Cours d'eau
Ruisseau de Laval
Masse d'eau
FRDR11845
Linéaire de prospection (ml)
150
Limite amont X-Y
893716.6298371
Limite aval X-Y
893716.6298371




## Photographies



## Evaluation de l'état du cours d'eau et des milieux aquatiques

Compartiments		Etat général	Commentaires
Débit		Bon	Le cours d'eau présente une hydrologie intermittente. Aucune pression sur la ressource n'a été observée.
Ligne d'eau		Bon	Le cours d'eau présente ici une diversité de faciès assez faible. Le cours d'eau alterne entre des plats et des radiers.
Lit mineur		Moyen	Le cours d'eau est relativement rectiligne et présente un profil trapézoïdal. Les fortes hauteurs de berge peuvent potentiellement dire que le lit est encaissé. La granulométrie est homogène.
Berges		Moyen	Sur ce secteur, les berges sont assez abruptes et importantes. Par ailleurs, un merlon est présent en rive droite. Ce merlon protège la déchetterie située à proximité du cours d'eau. La plate-forme de dépôt est en surélévation par rapport aux berges. Un remblai sépare les installations du cours d'eau. L'ouvrage (hauteur de 2.5 m environ) n'est pas référencé dans les bases de données de la DDT-84.
Ripisylve		Bon	La ripisylve est dense et équilibrée sur ce secteur. A noter que le lit est fortement encombré par des jeunes plants et des arbustes qui poussent directement dans le lit mineur. Aucune espèce exotique envahissante n'est observée.
Continuité écologique		Bon	La continuité écologique sur ce secteur est assurée.
Bandes riveraines		Moyen	Les bandes riveraines sont constituées de vignes en rive gauche et d'industries et de commerces en rive droite.

## Evaluation du risque inondation par le cours d'eau

Compartiments		Etat général	Commentaires
Sécurité publique (habitations/infrastructures/ risque inondation)		Moyen	Les installations de la déchetterie de Vaugines sont localisées en rive droite du Laval, à une cinquantaine de mètres du lit actif. Des déchets sont observés dans le lit mineur du ruisseau de Laval.

## Quels objectifs et pistes d'actions ?

- 1° : Retrait des déchets présents dans le lit mineur.  
 2° : Entretien de la ripisylve (sélectif) et débroussaillage du lit mineur.  
 3° : Vigilance et contrôle du merlon présent en rive droite.



## ETAT DES LIEUX/DIAGNOSTIC DES AFFLUENTS DE LA DURANCE - DURANCE AVAL (LOT 2)

N° du point clé

VAUG\_2

N° planche cartographique

-

Cours d'eau

Ruisseau de Laval

Masse d'eau

FRDR11845

## Informations complémentaires

## DEBIT / HYDROLOGIE

Etat général



Bon

Fonctionnement hydrologique

QMNAS

QMOD

Q3MOD

Q2ANS

Débit (m3/s)

Pression sur la ressource

Dérivation - tronçon débit réservé

Pompage

Plan d'eau sur cours d'eau

Naturelle (perte)

Eclusée

## LIGNE D'EAU

Etat général



Bon

Diversité des faciès d'écoulement

Faible (2 faciès)

Faciès

Faciès dominant

Plat

Faciès secondaire

Radier

Intensité influence d'ouvrages (% linéaire)

Nulle (&lt; 20%)

## LIT MINEUR

Etat général



Moyen

Sinuosité - Tressage

Rectiligne

Profil type du lit

Trapézoïdale

Nulle - Rectiligne

Moyenne - sinueux

Naturel

Trapézoïdal

En merlon

Faible - quelques sinuosités

Forte - méandriorme

Perché

Encaissé (incisé)

Artificiel

Dimensions moyennes

Largeur plein bord (m)

25.00

Largeur mouillée (m)

5.00

Profondeur plein bord (m)

6.00

Hauteur d'eau (m)

0.00

Granulométrie principale (radier)

Limons - sables (&lt; 2 mm)

Intensité du colmatage du lit

Non

Granulométrie secondaire (radier)

Limons - sables (&lt; 2 mm)

## BERGES

Etat général



Moyen

Diversité/densité des habitats de berges

Faible (2 habitats)

Type d'habitat majoritaire

Mixte

Composition des berges

Argile - limon

Profil des berges

Abrupte (1/1)

Modification du profil (% rive gauche)

Nulle

Modification du profil (% rive droite)

Moyenne (20 à 50%)

Type de modification

Principale

Secondaire

Autre

## RIPISYLVE

Etat général



Bon

Diversité des espèces

Moyenne (2 à 4 espèces)

Densité de ripisylve

Rive gauche (%)

Rive droite (%)

Absence

Autre (inadaptée, plans d'eau, ...)

Espace-éparse

Continue - rideau (&lt;5m de large)

Continue - dense (&gt;5m de large)

100

100

Ombrage (% du lit)

Fort (50 à 75%)

Foyer d'invasive

Aucun

Type EEE principale

Type EEE secondaire

Strate dominante

Arborée

Rive gauche



Rive droite



## CONTINUITE ECOLOGIQUE

Etat général



Bon

Espèce cible

Brochet

Catégorie piscicole

2nd catégorie

Classement régl.

Aucun

Classe de franchissabilité

1

(franchissable)

2 (franchissable avec retard ou sélectif)

3 (moyennement franchissable)

4 (difficilement franchissable)

5

(infranchissable)

Nombre d'ouvrage

Principaux type d'ouvrage

## ANNEXES - LIT MAJEUR

Etat général



Moyen

Occupation des sols dominante du lit majeur

Vignes et vergers

Occupation des sols secondaire du lit majeur

Commerces et/ou industries

Annexes connectées (% fond de vallée)

Type d'annexes

Principal

Secondaire

## ETAT SDAGE RMC

Etat

SDAGE RMC 2022 - 2027

Etat chimique

Bon

Etat écologique

Moyen


## Carte d'identité

## Localisation géographique








EPCI
LMV
Communes
Vaugines - Cucuron
Cours d'eau
Ruisseau de Laval
Masse d'eau
FRDR11845
Linéaire de prospection (ml)
150
Limite amont X-Y
893663.6298155
Limite aval X-Y
893663.6298155




## Photographies



## Evaluation de l'état du cours d'eau et des milieux aquatiques

Compartiments		Etat général	Commentaires
Débit		Bon	Le cours d'eau présente une hydrologie intermittente. Potentiellement, un ancien pompage est présent en amont du pont.
Ligne d'eau		Bon	Le cours d'eau présente ici une diversité de faciès assez faible. Le cours d'eau alterne entre des plats, des radiers et une chute via le radier d'ouvrage du pont de la RD 27.
Lit mineur		Bon	Le cours d'eau est relativement rectiligne et présente un profil trapézoïdal. La granulométrie du cours d'eau est homogène.
Berges		Moyen	Sur ce secteur, les berges sont assez abruptes et importantes. Par ailleurs, un merlon est présent en amont rive droite.
Ripisylve		Bon	La ripisylve est dense et équilibrée sur ce secteur. A noter que le lit est parfois encombré par des jeunes plants et des arbustes qui poussent directement dans le lit mineur. Aucune espèce exotique envahissante n'est observée.
Continuité écologique		Mauvais	La continuité écologique est totalement rompue par le radier de l'ouvrage de franchissement de la RD 27 et par le passage à gué situé plus en aval. En effet, la chute et l'affouillement d'environ 3 m rompt la continuité écologique.
Bandes riveraines		Bon	Le cours d'eau traverse des bois et forêts naturelles et des cultures agricoles.

## Evaluation du risque inondation par le cours d'eau

Compartiments		Etat général	Commentaires
Sécurité publique (habitations/infrastructures/ risque inondation)		Moyen	L'état structurel du pont est préoccupant. Ce pont doit faire l'objet d'un contrôle structurel.

## Quels objectifs et pistes d'actions ?

- 1° : Vigilance et contrôle structurel du pont.  
 2° : Entretien de la ripisylve (sélectif) sur ce secteur pour limiter la formation d'embâcles et pour conserver une section hydraulique suffisante.  
 3° : Retrait des déchets présents sur les berges.

## ETAT DES LIEUX/DIAGNOSTIC DES AFFLUENTS DE LA DURANCE - DURANCE AVAL (LOT 2)

N° du point clé

VAUG\_1

N° planche cartographique

-

Cours d'eau

Ruisseau de Laval

Masse d'eau

FRDR11845

## Informations complémentaires

## DEBIT / HYDROLOGIE

Etat général



Bon

Fonctionnement hydrologique

QMNAS

QMOD

Q3MOD

Q2ANS

Débit (m3/s)

Pression sur la ressource

Dérivation - tronçon débit réservé



Pompage



Plan d'eau sur cours d'eau



Naturelle (perte)



Eclusée



## LIGNE D'EAU

Etat général



Bon

Diversité des faciès d'écoulement

Faible (2 faciès)

Faciès

Faciès dominant

Plat

Faciès secondaire

Radier

Intensité influence d'ouvrages (% linéaire)

Nulle (&lt; 20%)

## LIT MINEUR

Etat général



Bon

Sinuosité - Tressage

Rectiligne

Profil type du lit

Trapézoïdale

Nulle - Rectiligne



Moyenne - sinueux



Faible - quelques sinuosités



Forte - méandriorme



Naturel



Trapézoïdal



En merlon



Perché



Encaissé (incisé)



Artificiel



Dimensions moyennes

Largeur plein bord (m)

20.00

Largeur mouillée (m)

5.00

Profondeur plein bord (m)

3.00

Hauteur d'eau (m)

0.00

Granulométrie principale (radier)

Limons - sables (&lt; 2 mm)

Intensité du colmatage du lit

Non

Granulométrie secondaire (radier)

Limons - sables (&lt; 2 mm)

## BERGES

Etat général



Moyen

Diversité/densité des habitats de berges

Faible (2 habitats)

Type d'habitat majoritaire

Mixte

Composition des berges

Argile - limon

Profil des berges

Pente douce (3/1)

Modification du profil (% rive gauche)

Nulle

Modification du profil (% rive droite)

Moyenne (20 à 50%)

Type de modification

Principale

Secondaire

Autre

## RIPISYLVE

Etat général



Bon

Diversité des espèces

Moyenne (2 à 4 espèces)

Densité de ripisylve

Rive gauche (%)

Rive droite (%)

Absence

21.4

16.2

Autre (inadaptée, plans d'eau, ...)

Espace-éparse

Continue - rideau (&lt;5m de large)

Continue - dense (&gt;5m de large)

78.6

83.8

Ombrage (% du lit)

Fort (50 à 75%)

Foyer d'invasive

Aucun

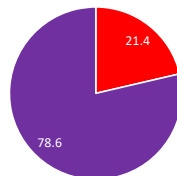
Type EEE principale

Type EEE secondaire

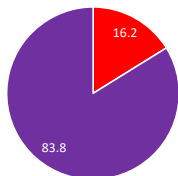
Strate dominante

Arborée

Rive gauche



Rive droite



## CONTINUITE ECOLOGIQUE

Etat général



Mauvais

Espèce cible

Brochet

Catégorie piscicole

2nd catégorie

Classement régl.

Aucun

Classe de franchissabilité

1

(franchissable)

2

(franchissable avec retard ou sélectif)

3

(moyennement franchissable)

4

(difficilement franchissable)

5

(infranchissable)

Nombre d'ouvrage

2

Principaux type d'ouvrage

Radier d'ouvrage

## ANNEXES - LIT MAJEUR

Etat général



Bon

Occupation des sols dominante du lit majeur

Bois - forêts naturelles

Occupation des sols secondaire du lit majeur

Cultures agricoles

Annexes connectées (% fond de vallée)

Type d'annexes

Principal

Secondaire

## ETAT SDAGE RMC

Etat

SDAGE RMC 2022 - 2027

Etat chimique

Bon

Etat écologique

Moyen



N° du point clé

CADE\_6

N° planche cartographique

-

## Carte d'identité

## Localisation géographique

EPCI

COTELUB

Communes

Cadenet

Cours d'eau

Ruisseau de Laval

Masse d'eau

FRDR11845

Linéaire de prospection (ml)

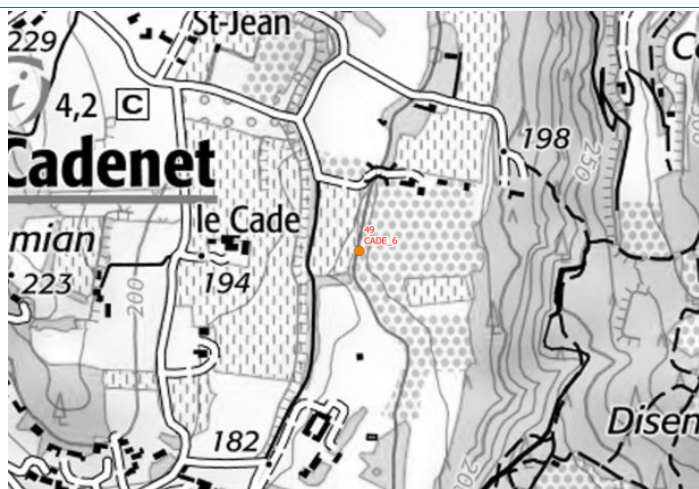
300

Limite amont X-Y

892498.6295584

Limite aval X-Y








892498.6295584




## Photographies



## Evaluation de l'état du cours d'eau et des milieux aquatiques

Compartiments	Etat général	Commentaires
<b>Débit</b> 	<b>Bon</b>	Le cours d'eau présente une hydrologie naturellement fragile dans ce secteur avec des assècs importants en période d'été. Aucune pression sur la ressource n'a été identifiée sur ce secteur.
<b>Ligne d'eau</b> 	<b>Bon</b>	Le cours d'eau présente ici une diversité de faciès naturellement faible (essentiellement des radiers et des plats courants).
<b>Lit mineur</b> 	<b>Bon</b>	Dans ce secteur, le cours d'eau est assez rectiligne et présente un profil trapézoïdal. La granulométrie est plutôt fine avec essentiellement du sable-limon et du gravier.
<b>Berges</b> 	<b>Bon</b>	Les berges sont inclinées sur ce secteur et légèrement anthropisées par la présence de petits enrochements.
<b>Ripisylve</b> 	<b>Médiocre</b>	La ripisylve est majoritairement éparse ou absente sur ce secteur permettant à de nombreux foyers de Canne de Provence de se développer. Un foyer de Renouée du Japon a également été identifié sur ce tronçon.
<b>Continuité écologique</b> 	<b>Indéterminé</b>	Aucun enjeu.
<b>Bandes riveraines</b> 	<b>Bon</b>	Le cours d'eau est longé par des prés et pâtures (centre équestre) et quelques vignes et vergers. Quelques habitations sont également situées à proximité du cours d'eau.

## Evaluation du risque inondation par le cours d'eau

Compartiments	Etat général	Commentaires
<b>Sécurité publique (habitations/infrastructures/risque inondation)</b> 	<b>Moyen</b>	Quelques habitations sont situées à proximité du cours d'eau. Le passage à gué busé est limitant, le risque de formation d'embâcles et de comblement est important à ce niveau.

## Quels objectifs et pistes d'actions ?

1° : Traitement du foyer de Renouée du Japon.

2° : Veille active des ouvrages pour le risque de formation d'embâcles.

## ETAT DES LIEUX/DIAGNOSTIC DES AFFLUENTS DE LA DURANCE - DURANCE AVAL (LOT 2)

N° du point clé

CADE\_6

N° planche cartographique

-

Cours d'eau

Ruisseau de Laval

Masse d'eau

FRDR11845

## Informations complémentaires

## DEBIT / HYDROLOGIE

Etat général



Bon

Fonctionnement hydrologique

QMNAS

QMOD

Q3MOD

Q2ANS

Débit (m3/s)

Pression sur la ressource

Dérivation - tronçon débit réservé

Pompage

Plan d'eau sur cours d'eau

Naturelle (perte)

Eclusée

## LIGNE D'EAU

Etat général



Bon

Diversité des faciès d'écoulement

Faible (2 faciès)

Faciès dominant

Faciès

Radier

Faciès secondaire

Intensité influence d'ouvrages (% linéaire)

Nulle (&lt; 20%)

## LIT MINEUR

Etat général



Bon

Sinuosité - Tressage

Rectiligne

Profil type du lit

Trapézoïdale

Nulle - Rectiligne

Moyenne - sinueux

Naturel

Trapézoïdal

En merlon

Faible - quelques sinuosités

Forte - méandriorme

Perché

Encaissé (incisé)

Artificiel

Dimensions moyennes

Largeur plein bord (m)

4.80

Largeur mouillée (m)

2.00

Profondeur plein bord (m)

1.20

Hauteur d'eau (m)

0.00

Granulométrie principale (radier)

Limons - sables (&lt; 2 mm)

Intensité du colmatage du lit

Non

Granulométrie secondaire (radier)

Limons - sables (&lt; 2 mm)

## BERGES

Etat général



Bon

Diversité/densité des habitats de berges

Faible (2 habitats)

Type d'habitat majoritaire

Système racinaire

Composition des berges

Argile - limon

Profil des berges

Inclinée (2/1)

Modification du profil (% rive gauche)

Faible (&lt;20%)

Modification du profil (% rive droite)

Faible (&lt;20%)

Type de modification

Principale

Secondaire

Muret

Enrochement

## RIPISYLVE

Etat général



Médiocre

Diversité des espèces

Faible (&lt;= 2 espèces)

Densité de ripisylve

Rive gauche (%)

Rive droite (%)

Absence

32.7

24.7

Autre (inadaptée, plans d'eau, ...)

Espace-éparse

58.5

64.1

Continue - rideau (&lt;5m de large)

8.8

Continue - dense (&gt;5m de large)

11.2

Ombrage (% du lit)

Faible (0 à 25%)

Foyer d'invasive

Fréquent

Type EEE principale

Renouée du Japon

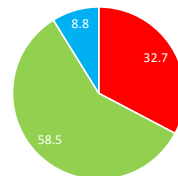
Type EEE secondaire

Canne de Provence

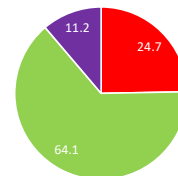
Strate dominante

Arbustive

Rive gauche



Rive droite



## CONTINUITE ECOLOGIQUE

Etat général



Indéterminé

Espèce cible

Brochet

Catégorie piscicole

2nd catégorie

Classement régl.

Aucun

Classe de franchissabilité

1

(franchissable)

2 (franchissable avec retard ou sélectif)

3 (moyennement franchissable)

4 (difficilement franchissable)

5

(infranchissable)

Nombre d'ouvrage

Principaux type d'ouvrage

## ANNEXES - LIT MAJEUR

Etat général



Bon

Occupation des sols dominante du lit majeur

Prés et pâtures

Occupation des sols secondaire du lit majeur

Vignes et vergers

Annexes connectées (% fond de vallée)

Type d'annexes

Principal

Secondaire

## ETAT SDAGE RMC

Etat

SDAGE RMC 2022 - 2027

Etat chimique

Bon

Etat écologique

Moyen



N° du point clé

CADE\_5

N° planche cartographique

-

## Carte d'identité

## Localisation géographique

EPCI

COTELUB

Communes

Cadenet

Cours d'eau

Ruisseau de Laval

Masse d'eau

FRDR11845

Linéaire de prospection (ml)

300

Limite amont X-Y

892349.6294641

Limite aval X-Y








892349.6294641




## Photographies



## Evaluation de l'état du cours d'eau et des milieux aquatiques

Compartiments	Etat général	Commentaires
<b>Débit</b> 	<b>Moyen</b>	Le cours d'eau présente une hydrologie naturellement fragile dans ce secteur avec des assecs importants en période d'étiage. Une prise d'eau est également visible.
<b>Ligne d'eau</b> 	<b>Bon</b>	Le cours d'eau présente ici une diversité de faciès naturellement faible (essentiellement des radiers et des plats courants).
<b>Lit mineur</b> 	<b>Moyen</b>	Dans ce secteur, le cours d'eau est assez rectiligne et présente un profil trapézoïdal. La granulométrie est plutôt fine avec essentiellement du sable-limon et du gravier.
<b>Berges</b> 	<b>Médiocre</b>	Les berges sont abruptes et fortement anthropisées par la présence de murs et de digues situés de part et d'autre du cours d'eau.
<b>Ripisylve</b> 	<b>Bon</b>	La ripisylve est globalement bien implantée sur ce secteur. En revanche de nombreux foyers de Canne de Provence ont été identifiés.
<b>Continuité écologique</b> 	<b>Médiocre</b>	Un passage busé est présent sur ce secteur. Celui-ci est difficilement franchissable.
<b>Bandes riveraines</b> 	<b>Bon</b>	Le cours d'eau est longé majoritairement par des cultures agricoles mais également par quelques habitations.

## Evaluation du risque inondation par le cours d'eau

Compartiments	Etat général	Commentaires
<b>Sécurité publique (habitations/infrastructures/risque inondation)</b> 	<b>Moyen</b>	Quelques habitations sont situées dans le lit majeur du cours d'eau mais sont protégées par des digues et/ou des murs.

## Quels objectifs et pistes d'actions ?

1\* : Entretien de la ripisylve (sélectif).



## ETAT DES LIEUX/DIAGNOSTIC DES AFFLUENTS DE LA DURANCE - DURANCE AVAL (LOT 2)

N° du point clé

CADE\_5

N° planche cartographique

-

Cours d'eau

Ruisseau de Laval

Masse d'eau

FRDR11845

## Informations complémentaires

## DEBIT / HYDROLOGIE

Etat général



Moyen

Fonctionnement hydrologique

QMNAS

QMOD

Q3MOD

Q2ANS

Débit (m3/s)

Pression sur la ressource

Dérivation - tronçon débit réservé

Pompage

Plan d'eau sur cours d'eau

Naturelle (perte)

Eclusée

X

## LIGNE D'EAU

Etat général



Bon

Diversité des faciès d'écoulement

Faible (2 faciès)

Faciès

Faciès dominant

Radier

Faciès secondaire

Intensité influence d'ouvrages (% linéaire)

Nulle (&lt; 20%)

## LIT MINEUR

Etat général



Moyen

Sinuosité - Tressage

Rectiligne

Profil type du lit

Trapézoïdale

Nulle - Rectiligne



Moyenne - sinueux



Faible - quelques sinuosités



Forte - méandrique



Naturel



Trapézoïdal



En merlon



Perché



Encaissé (incisé)



Artificiel



Dimensions moyennes

Largeur plein bord (m)

1.40

Largeur mouillée (m)

1.40

Profondeur plein bord (m)

0.40

Hauteur d'eau (m)

0.00

Granulométrie principale (radier)

Gravier (2 - 20 mm)

Intensité du colmatage du lit

Non

Granulométrie secondaire (radier)

Limons - sables (&lt; 2 mm)

## BERGES

Etat général



Médiocre

Diversité/densité des habitats de berges

Faible (2 habitats)

Type d'habitat majoritaire

Système racinaire

Composition des berges

Argile - limon

Profil des berges

Abrupte (1/1)

Modification du profil (% rive gauche)

Forte (&gt;50%)

Modification du profil (% rive droite)

Forte (&gt;50%)

Type de modification

Principale

Secondaire

Autre

Mur - béton

## RIPISYLVE

Etat général



Bon

Diversité des espèces

Moyenne (2 à 4 espèces)

Densité de ripisylve

Rive gauche (%)

Rive droite (%)

Absence

Autre (inadaptée, plans d'eau, ...)

Espace-éparse

Continue - rideau (&lt;5m de large)

63.5

66.6

Continue - dense (&gt;5m de large)

36.5

33.4

Ombrage (% du lit)

Moyen (25 à 50%)

Foyer d'invasive

Fréquent

Type EEE principale

Canne de Provence

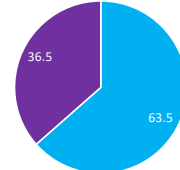
Type EEE secondaire

Rob. Faux-acacia

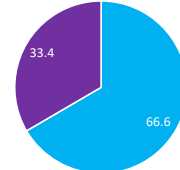
Strate dominante

Arborée

Rive gauche



Rive droite



## CONTINUITE ECOLOGIQUE

Etat général



Médiocre

Espèce cible

Brochet

Catégorie piscicole

2nd catégorie

Classement régl.

Aucun

Classe de franchissabilité

1

(franchissable)

2 (franchissable avec retard ou sélectif)

3 (moyennement franchissable)

4 (difficilement franchissable)

5 (infranchissable)

Nombre d'ouvrage

1

Principaux type d'ouvrage

Buse

## ANNEXES - LIT MAJEUR

Etat général



Bon

Occupation des sols dominante du lit majeur

Cultures agricoles

Occupation des sols secondaire du lit majeur

Zone urbaine - habitation

Annexes connectées (% fond de vallée)

Type d'annexes

Principal

Secondaire

## ETAT SDAGE RMC

Etat

SDAGE RMC 2022 - 2027

Etat chimique

Bon

Etat écologique

Moyen

N° du point clé

CADE\_4

N° planche cartographique

-

## Carte d'identité

## Localisation géographique

EPCI

COTELUB

Communes

Cadenet

Cours d'eau

Ruisseau de Laval

Masse d'eau

FRDR11845

Linéaire de prospection (ml)

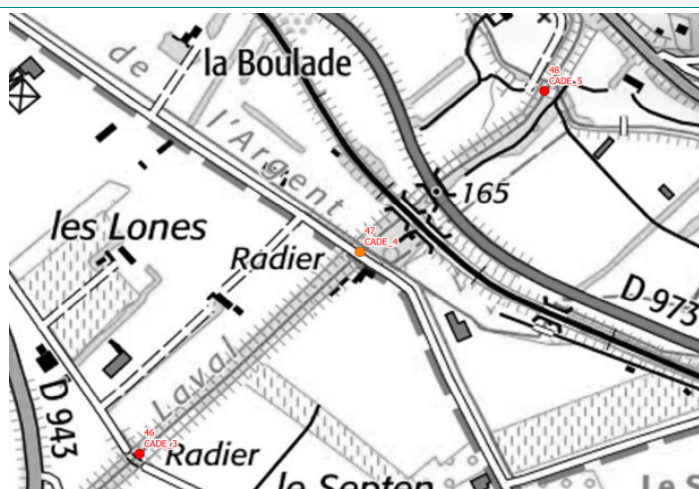
300

Limite amont X-Y

892072.6294391

Limite aval X-Y








892072.6294391




## Photographies



## Evaluation de l'état du cours d'eau et des milieux aquatiques

Compartiments	Etat général	Commentaires
<b>Débit</b> 	<b>Bon</b>	Le cours d'eau présente une hydrologie naturellement fragile dans ce secteur avec des assècs importants en période d'étiage. Aucune pression sur la ressource n'a été identifiée sur ce secteur.
<b>Ligne d'eau</b> 	<b>Bon</b>	Le cours d'eau présente ici une diversité de faciès naturellement faible (essentiellement des radiers et des plats courants).
<b>Lit mineur</b> 	<b>Moyen</b>	Dans ce secteur, le cours d'eau est rectiligne et présente un profil trapézoïdal. Il a en effet connu des opérations de recalibrage et de rectification. La granulométrie est plutôt fine avec essentiellement du sable-limon et du gravier.
<b>Berges</b> 	<b>Médiocre</b>	Les berges sont abruptes et fortement anthropisées par la présence de murs et de digues situés de part et d'autre du cours d'eau.
<b>Ripisylve</b> 	<b>Bon</b>	La ripisylve est globalement bien implantée sur ce secteur. En revanche, de nombreux foyers de Canne de Provence ont été identifiés.
<b>Continuité écologique</b> 	<b>Bon</b>	Le passage submersible est franchissable. Mais l'enjeu continuité, au regard de l'hydrologie du cours d'eau, reste néanmoins assez faible.
<b>Bandes riveraines</b> 	<b>Bon</b>	Le cours d'eau est longé majoritairement par des cultures agricoles mais également par quelques habitations notamment au droit du passage submersible.

## Evaluation du risque inondation par le cours d'eau

Compartiments	Etat général	Commentaires
<b>Sécurité publique (habitations/infrastructures/risque inondation)</b> 	<b>Médiocre</b>	Le passage submersible est sous-dimensionné. Le risque de formation d'embâcles et donc de débordement à ce niveau est important. Cela entraîne ainsi un risque pour la sécurité publique, d'autant plus que le pont représente un point bas dans les digues et que des habitations sont situées à proximité.

## Quels objectifs et pistes d'actions ?

1° : Entretien de la ripisylve (sélectif) en amont pour limiter le risque de formation d'embâcles et maintien de la section hydraulique.

## ETAT DES LIEUX/DIAGNOSTIC DES AFFLUENTS DE LA DURANCE - DURANCE AVAL (LOT 2)

N° du point clé

CADE\_4

N° planche cartographique

-

Cours d'eau

Ruisseau de Laval

Masse d'eau

FRDR11845

## Informations complémentaires

## DEBIT / HYDROLOGIE

Etat général



Bon

Fonctionnement hydrologique

QMNAS

QMOD

Q3MOD

Q2ANS

Débit (m3/s)

Pression sur la ressource

Dérivation - tronçon débit réservé

Pompage

Plan d'eau sur cours d'eau

Naturelle (perte)

Eclusée

## LIGNE D'EAU

Etat général



Bon

Diversité des faciès d'écoulement

Faible (2 faciès)

Faciès

Faciès dominant

Radier

Faciès secondaire

Intensité influence d'ouvrages (% linéaire)

Nulle (&lt; 20%)

## LIT MINEUR

Etat général



Moyen

Sinuosité - Tressage

Rectiligne

Profil type du lit

Trapézoïdale

Nulle - Rectiligne

Moyenne - sinueux

Naturel

Trapézoïdal

En merlon

Faible - quelques sinuosités

Forte - méandriorme

Perché

Encaissé (incisé)

Artificiel

Dimensions moyennes

Largeur plein bord (m)

10.00

Largeur mouillée (m)

1.00

Profondeur plein bord (m)

2.80

Hauteur d'eau (m)

0.00

Granulométrie principale (radier)

Limons - sables (&lt; 2 mm)

Intensité du colmatage du lit

Non

Granulométrie secondaire (radier)

Gravier (2 - 20 mm)

## BERGES

Etat général



Médiocre

Diversité/densité des habitats de berges

Faible (2 habitats)

Type d'habitat majoritaire

Système racinaire

Composition des berges

Argile - limon

Profil des berges

Abrupte (1/1)

Modification du profil (% rive gauche)

Forte (&gt;50%)

Modification du profil (% rive droite)

Forte (&gt;50%)

Type de modification

Principale

Secondaire

Autre

Enrochement

## RIPISYLVE

Etat général



Bon

Diversité des espèces

Moyenne (2 à 4 espèces)

Strate dominante

Arborée

Densité de ripisylve

Rive gauche (%)

Rive droite (%)

Absence

Autre (inadaptée, plans d'eau, ...)

Espace-éparse

Continue - rideau (&lt;5m de large)

73.4

74.1

Continue - dense (&gt;5m de large)

26.6

25.9

Ombrage (% du lit)

Moyen (25 à 50%)

Foyer d'invasive

Ponctuel

Type EEE principale

Canne de Provence

Type EEE secondaire

## CONTINUITE ECOLOGIQUE

Etat général



Bon

Espèce cible

Brochet

Catégorie piscicole

2nd catégorie

Classement régl.

Aucun

Classe de franchissabilité

1

(franchissable)

2 (franchissable avec retard ou sélectif)

3 (moyennement franchissable)

4 (difficilement franchissable)

5

(infranchissable)

Nombre d'ouvrage

3

Principaux type d'ouvrage

Pont

## ANNEXES - LIT MAJEUR

Etat général



Bon

Occupation des sols dominante du lit majeur

Cultures agricoles

Occupation des sols secondaire du lit majeur

Zone urbaine - habitation

Annexes connectées (% fond de vallée)

Type d'annexes

Principal

Secondaire

## ETAT SDAGE RMC

Etat

SDAGE RMC 2022 - 2027

Etat chimique

Bon

Etat écologique

Moyen



N° du point clé

CADE\_3

N° planche cartographique

-

## Carte d'identité

## Localisation géographique

EPCI

COTELUB

Communes

Cadenet

Cours d'eau

Ruisseau de Laval

Masse d'eau

FRDR11845

Linéaire de prospection (ml)

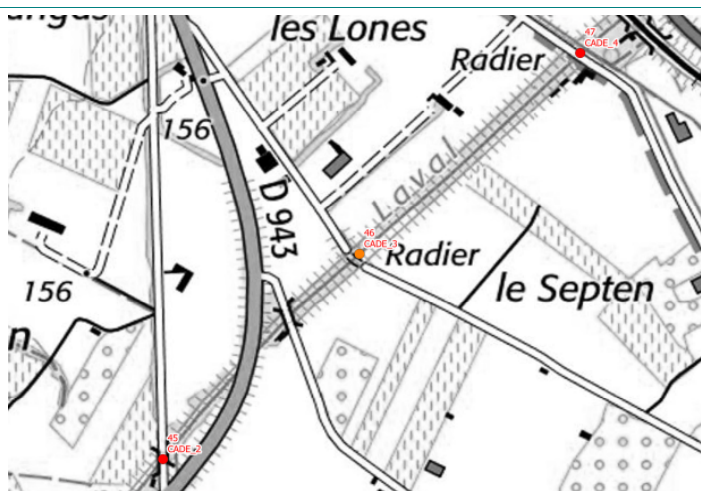
300

Limite amont X-Y

891746.6294070

Limite aval X-Y








891746.6294070




## Photographies



## Evaluation de l'état du cours d'eau et des milieux aquatiques

Compartiments	Etat général	Commentaires
<b>Débit</b> 	<b>Bon</b>	Le cours d'eau présente une hydrologie naturellement fragile dans ce secteur avec des assècs importants en période d'été. Aucune pression sur la ressource n'a été identifiée sur ce secteur.
<b>Ligne d'eau</b> 	<b>Bon</b>	Le cours d'eau présente ici une diversité de faciès naturellement faible (essentiellement des radiers et des plats lents).
<b>Lit mineur</b> 	<b>Moyen</b>	Dans ce secteur, le cours d'eau est rectiligne et présente un profil trapézoïdal. Il a en effet connu des opérations de recalibrage et de rectification. La granulométrie est plutôt fine avec essentiellement du sable-limon et du gravier.
<b>Berges</b> 	<b>Médiocre</b>	Les berges sont abruptes et fortement anthropisées par la présence de murs et de digues situés de part et d'autre du cours d'eau.
<b>Ripisylve</b> 	<b>Moyen</b>	La ripisylve est en rideau sur ce secteur mais est déconnectée du lit mineur. De plus, de nombreux foyers de Canne de Provence ont été identifiés.
<b>Continuité écologique</b> 	<b>Médiocre</b>	Le passage à gué busé est difficilement franchissable. L'enjeu continuité, au regard de l'hydrologie du cours d'eau, reste néanmoins assez faible.
<b>Bandes riveraines</b> 	<b>Bon</b>	Le cours d'eau est longé majoritairement par des cultures agricoles mais également par quelques habitations.

## Evaluation du risque inondation par le cours d'eau

Compartiments	Etat général	Commentaires
<b>Sécurité publique (habitations/infrastructures/risque inondation)</b> 	<b>Moyen</b>	Le passage à gué busé est sous-dimensionné. Le risque de formation d'embâcles et donc de débordement à ce niveau est important. Cela entraîne ainsi un risque pour la sécurité publique, d'autant plus que le pont représente un point bas dans les digues.

## Quels objectifs et pistes d'actions ?

1\* : Entretien de la ripisylve (sélectif) en amont pour limiter le risque de formation d'embâcles et maintien de la section hydraulique.

## ETAT DES LIEUX/DIAGNOSTIC DES AFFLUENTS DE LA DURANCE - DURANCE AVAL (LOT 2)



N° du point clé

CADE\_3

N° planche cartographique

-

Cours d'eau

Ruisseau de Laval

Masse d'eau

FRDR11845

## Informations complémentaires

## DEBIT / HYDROLOGIE

Etat général



Bon

Fonctionnement hydrologique

QMNAS

QMOD

Q3MOD

Q2ANS

Débit (m3/s)

Pression sur la ressource

Dérivation - tronçon débit réservé

Pompage

Plan d'eau sur cours d'eau

Naturelle (perte)

Eclusée

## LIGNE D'EAU

Etat général



Bon

Diversité des faciès d'écoulement

Faible (2 faciès)

Faciès

Faciès dominant

Radier

Faciès secondaire

Lentique - mouille

Intensité influence d'ouvrages (% linéaire)

Nulle (&lt; 20%)

## LIT MINEUR

Etat général



Moyen

Sinuosité - Tressage

Rectiligne

Profil type du lit

Trapézoïdale

Nulle - Rectiligne

Moyenne - sinueux

Naturel

Trapézoïdal

En merlon

Faible - quelques sinuosités

Forte - méandriorme

Perché

Encaissé (incisé)

Artificiel

Dimensions moyennes

Largeur plein bord (m)

8.50

Largeur mouillée (m)

1.20

Profondeur plein bord (m)

2.50

Hauteur d'eau (m)

0.10

Granulométrie principale (radier)

Limons - sables (&lt; 2 mm)

Intensité du colmatage du lit

Non

Granulométrie secondaire (radier)

Gravier (2 - 20 mm)

## BERGES

Etat général



Médiocre

Diversité/densité des habitats de berges

Faible (2 habitats)

Type d'habitat majoritaire

Système racinaire

Composition des berges

Argile - limon

Profil des berges

Abrupte (1/1)

Modification du profil (% rive gauche)

Forte (&gt;50%)

Modification du profil (% rive droite)

Forte (&gt;50%)

Type de modification

Principale

Secondaire

Autre

## RIPISYLVE

Etat général



Moyen

Diversité des espèces

Faible (&lt;= 2 espèces)

Densité de ripisylve

Rive gauche (%)

Rive droite (%)

Absence

Autre (inadaptée, plans d'eau, ...)

Espace-éparse

Continue - rideau (&lt;5m de large)

100

100

Continue - dense (&gt;5m de large)

Ombrage (% du lit)

Moyen (25 à 50%)

Foyer d'invasive

Fréquent

Type EEE principale

Canne de Provence

Type EEE secondaire

Canne de Provence

## CONTINUITE ECOLOGIQUE

Etat général



Médiocre

Espèce cible

Brochet

Catégorie piscicole

2nd catégorie

Classement régl.

Aucun

Classe de franchissabilité

1

(franchissable)

2 (franchissable avec retard ou sélectif)

3 (moyennement franchissable)

4 (difficilement franchissable)

5

Nombre d'ouvrage

1

Principaux type d'ouvrage

Pont

Buse

## ANNEXES - LIT MAJEUR

Etat général



Bon

Occupation des sols dominante du lit majeur

Cultures agricoles

Occupation des sols secondaire du lit majeur

Zone urbaine - habitation

Annexes connectées (% fond de vallée)

Type d'annexes

Principal

Secondaire

## ETAT SDAGE RMC

Etat

SDAGE RMC 2022 - 2027

Etat chimique

Bon

Etat écologique

Moyen



N° du point clé

CADE\_2

N° planche cartographique

-

## Carte d'identité

## Localisation géographique

EPCI

COTELUB

Communes

Cadenet

Cours d'eau

Ruisseau de Laval

Masse d'eau

FRDR11845

Linéaire de prospection (ml)

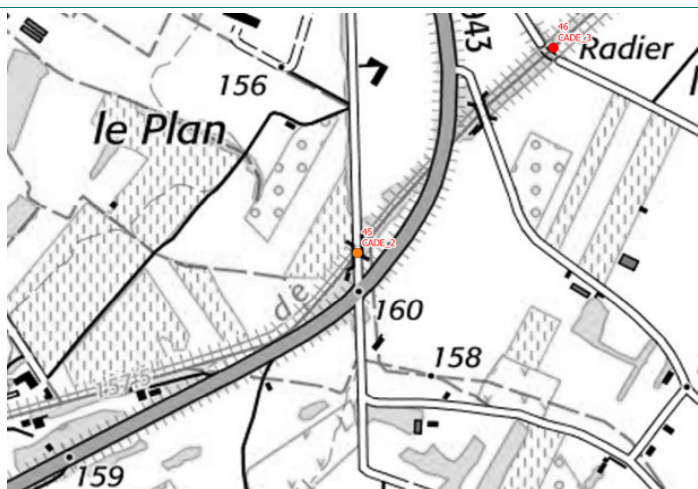
300

Limite amont X-Y

891446.6293768

Limite aval X-Y

891446.6293768





## ETAT DES LIEUX/DIAGNOSTIC DES AFFLUENTS DE LA DURANCE - DURANCE AVAL (LOT 2)

N° du point clé

CADE\_2

N° planche cartographique

-

Cours d'eau

Ruisseau de Laval

Masse d'eau

FRDR11845

## Informations complémentaires

## DEBIT / HYDROLOGIE

Etat général



Bon

Fonctionnement hydrologique

QMNAS

QMOD

Q3MOD

Q2ANS

Débit (m3/s)

Pression sur la ressource

Dérivation - tronçon débit réservé

Pompage

Plan d'eau sur cours d'eau

Naturelle (perte)

Eclusée

## LIGNE D'EAU

Etat général



Bon

Diversité des faciès d'écoulement

Moyenne (3 faciès)

Faciès

Faciès dominant

Radier

Faciès secondaire

Lentique - mouille

Intensité influence d'ouvrages (% linéaire)

Nulle (&lt; 20%)

## LIT MINEUR

Etat général



Moyen

Sinuosité - Tressage

Rectiligne

Profil type du lit

Trapézoïdale

Nulle - Rectiligne



Moyenne - sinueux



Faible - quelques sinuosités



Forte - méandriorme



Naturel



Trapézoïdal



En merlon



Perché



Encaissé (incisé)



Artificiel



Dimensions moyennes

Largeur plein bord (m)

8.50

Largeur mouillée (m)

3.00

Profondeur plein bord (m)

3.50

Hauteur d'eau (m)

0.20

Granulométrie principale (radier)

Limons - sables (&lt; 2 mm)

Intensité du colmatage du lit

Non

Granulométrie secondaire (radier)

Gravier (2 - 20 mm)

## BERGES

Etat général



Médiocre

Diversité/densité des habitats de berges

Faible (2 habitats)

Type d'habitat majoritaire

Système racinaire

Composition des berges

Argile - limon

Profil des berges

Abrupte (1/1)

Modification du profil (% rive gauche)

Forte (&gt;50%)

Modification du profil (% rive droite)

Forte (&gt;50%)

Type de modification

Principale

Secondaire

Autre

## RIPISYLVE

Etat général



Moyen

Diversité des espèces

Moyenne (2 à 4 espèces)

Densité de ripisylve

Rive gauche (%)

Rive droite (%)

Absence

Autre (inadaptée, plans d'eau, ...)

Espace-éparse

Continue - rideau (&lt;5m de large)

100

100

Continue - dense (&gt;5m de large)

Ombrage (% du lit)

Moyen (25 à 50%)

Foyer d'invasive

Fréquent

Type EEE principale

Canne de Provence

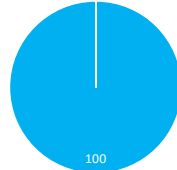
Type EEE secondaire

Rob. Faux-acacia

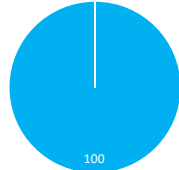
Strate dominante

Arborée

Rive gauche



Rive droite



## CONTINUITE ECOLOGIQUE

Etat général



Bon

Espèce cible

Brochet

Catégorie piscicole

2nd catégorie

Classement régl.

Aucun

Classe de franchissabilité

1

(franchissable)

2

(franchissable avec retard ou sélectif)

3

(moyennement franchissable)

4

(difficilement franchissable)

5

(infranchissable)

Nombre d'ouvrage

2

Principaux type d'ouvrage

Pont

## ANNEXES - LIT MAJEUR

Etat général



Bon

Occupation des sols dominante du lit majeur

Vignes et vergers

Occupation des sols secondaire du lit majeur

Zone urbaine - habitation

Annexes connectées (% fond de vallée)

Type d'annexes

Principal

Secondaire

## ETAT SDAGE RMC

Etat

SDAGE RMC 2022 - 2027

Etat chimique

Bon

Etat écologique

Moyen

N° du point clé

VAUG\_3

N° planche cartographique

-

## Carte d'identité

## Localisation géographique

EPCI

LMV

Communes

Vaughines

Cours d'eau

-

Masse d'eau

-

Linéaire de prospection (ml)

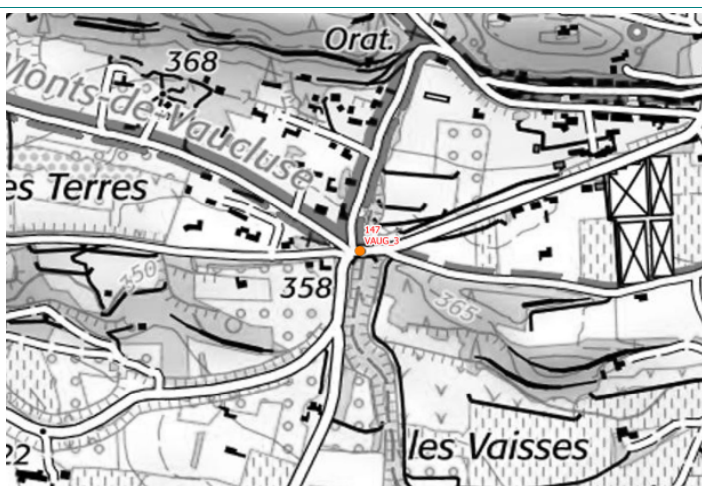
150

Limite amont X-Y


893894.6300507

Limite aval X-Y








893894.6300507




## Photographies



## Evaluation de l'état du cours d'eau et des milieux aquatiques

Compartiments	Etat général	Commentaires
<b>Débit</b> 	<b>Bon</b>	Le cours d'eau présente une hydrologie intermittente. Aucune pression sur la ressource n'a été observée.
<b>Ligne d'eau</b> 	<b>Bon</b>	Le cours d'eau présente ici une diversité de faciès assez faible. Le cours d'eau alterne entre des plats et des radiers. Aucun ouvrage influence la ligne d'eau.
<b>Lit mineur</b> 	<b>Moyen</b>	Le lit mineur est relativement encaissé et son tracé est rectiligne. La granulométrie est homogène.
<b>Berges</b> 	<b>Bon</b>	Les berges sont hautes et abruptes mais restent naturelles sur l'ensemble du linéaire spécifique au point.
<b>Ripisylve</b> 	<b>Bon</b>	La ripisylve est dense sur ce secteur. A noter que le lit est fortement encombré par des jeunes plants et des arbustes qui poussent directement dans le lit mineur. Un foyer de canne de Provence a été observé en aval du pont.
<b>Continuité écologique</b> 	<b>Bon</b>	La continuité écologique sur ce secteur est assurée. Le pont ne rompt pas la continuité écologique (piscicole et sédimentaire).
<b>Bandes riveraines</b> 	<b>Moyen</b>	Les bandes riveraines sont constituées de bois et forêts en rive gauche et de zones urbaines en rive droite (route, habitations).

## Evaluation du risque inondation par le cours d'eau

Compartiments	Etat général	Commentaires
<b>Sécurité publique (habitations/infrastructures/risque inondation)</b> 	<b>Moyen</b>	L'ouvrage dessert la route départementale RD45. Le radier du pont ferait également office de socle pour la canalisation du réseau d'adduction d'eau du Canal de Provence (section mise en service en 2019). La nouvelle adduction est alimentée par le réservoir des traillès (cuve circulaire en béton de 3 000 m3), implanté sur les hauteurs de Vaughines.

## Quels objectifs et pistes d'actions ?

- 1° : Entretien de la ripisylve (sélectif) et débroussaillage du lit mineur pour limiter la formation d'embâcles.  
 2° : Traitement du foyer de canne de Provence.

## ETAT DES LIEUX/DIAGNOSTIC DES AFFLUENTS DE LA DURANCE - DURANCE AVAL (LOT 2)

N° du point clé

VAUG\_3

N° planche cartographique

-

Cours d'eau

-

Masse d'eau

-

## Informations complémentaires

## DEBIT / HYDROLOGIE

Etat général



Bon

Fonctionnement hydrologique

QMNAS

QMOD

Q3MOD

Q2ANS

Débit (m3/s)

Pression sur la ressource

Dérivation - tronçon débit réservé

Pompage

Plan d'eau sur cours d'eau

Naturelle (perte)

Eclusée

## LIGNE D'EAU

Etat général



Bon

Diversité des faciès d'écoulement

Faible (2 faciès)

Faciès dominant

Faciès

Radier

Faciès secondaire

Plat

Intensité influence d'ouvrages (% linéaire)

## LIT MINEUR

Etat général



Moyen

Sinuosité - Tressage

Rectiligne

Profil type du lit

Encaissé (incisé)

Nulle - Rectiligne

Moyenne - sinueux

Naturel

Trapézoïdal

En merlon

Faible - quelques sinuosités

Forte - méandriorme

Perché

Encaissé (incisé)

Artificiel

Dimensions moyennes

Largeur plein bord (m)

20.00

Largeur mouillée (m)

2.00

Profondeur plein bord (m)

6.00

Hauteur d'eau (m)

0.00

Granulométrie principale (radier)

Limons - sables (&lt; 2 mm)

Intensité du colmatage du lit

Non

Granulométrie secondaire (radier)

Limons - sables (&lt; 2 mm)

## BERGES

Etat général



Bon

Diversité/densité des habitats de berges

Faible (2 habitats)

Type d'habitat majoritaire

Mixte

Composition des berges

Argile - limon

Profil des berges

Abrupte (1/1)

Modification du profil (% rive gauche)

Faible (&lt;20%)

Modification du profil (% rive droite)

Nulle

Type de modification

Principale

Secondaire

Mur - béton

Enrochement

## RIPISYLVE

Etat général



Bon

Diversité des espèces

Moyenne (2 à 4 espèces)

Densité de ripisylve

Rive gauche (%)

Rive droite (%)

Absence

Autre (inadaptée, plans d'eau, ...)

Espace-éparse

Continue - rideau (&lt;5m de large)

49.7

49.3

Continue - dense (&gt;5m de large)

50.3

50.7

Ombrage (% du lit)

Quasi-total (&gt;75%)

Foyer d'invasive

Aucun

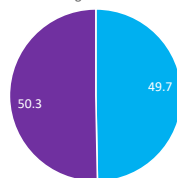
Type EEE principale

Type EEE secondaire

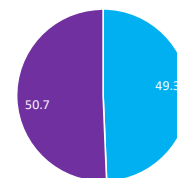
Strate dominante

Arborée

Rive gauche



Rive droite



## CONTINUITE ECOLOGIQUE

Etat général



Bon

Espèce cible

Catégorie piscicole

Classement régl.

Aucun

Classe de franchissabilité

1

(franchissable)

2 (franchissable avec retard ou sélectif)

3 (moyennement franchissable)

4 (difficilement franchissable)

5

(infranchissable)

Nombre d'ouvrage

Principaux type d'ouvrage

## ANNEXES - LIT MAJEUR

Etat général



Moyen

Occupation des sols dominante du lit majeur

Bois - forêts naturelles

Occupation des sols secondaire du lit majeur

Zone urbaine - habitation

Annexes connectées (% fond de vallée)

Type d'annexes

Principal

Secondaire

## ETAT SDAGE RMC

Etat

SDAGE RMC 2022 - 2027

Etat chimique

Etat écologique



N° du point clé

CADE\_1

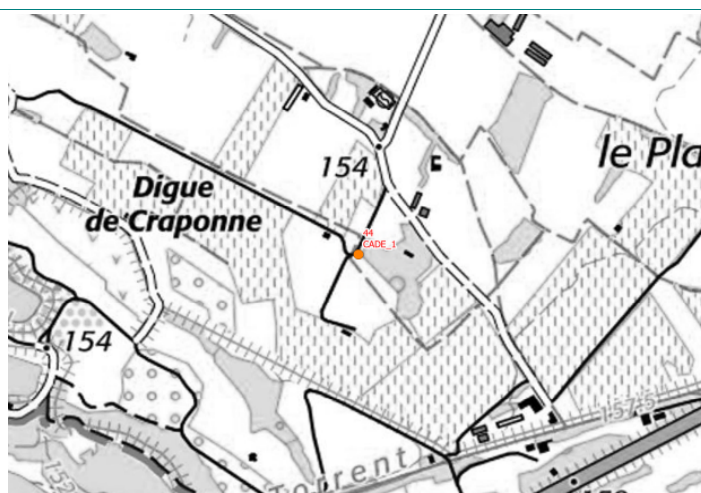
N° planche cartographique

-

## Carte d'identité

## Localisation géographique








EPCI
COTELUB
Communes
Cadenet
Cours d'eau
-
Masse d'eau
-
Linéaire de prospection (ml)
150
Limite amont X-Y
890678.6293787
Limite aval X-Y
890678.6293787




## Photographies



## Evaluation de l'état du cours d'eau et des milieux aquatiques

Compartiments	Etat général	Commentaires
Débit 	Moyen	Le cours d'eau présente une hydrologie robuste. Plusieurs pompages et éclusées ont été identifiés.
Ligne d'eau 	Moyen	Le "cours d'eau" étudié est un chenal d'irrigation. Il présente donc des faciès très homogènes (plats lents).
Lit mineur 	Moyen	Le "cours d'eau" étudié est un chenal d'irrigation. Il présente donc des faciès très homogènes (plats lents) et un aspect très rectiligne.
Berges 	Médiocre	Le "cours d'eau" étudié est un chenal d'irrigation. Il présente donc des berges artificielles.
Ripisylve 	Médiocre	La ripisylve est absente sur la totalité du linéaire. Plusieurs foyers de Canne de Provence et de Robinier Faux-acacia ont été identifiés.
Continuité écologique 	Indéterminé	Le "cours d'eau est un chenal d'irrigation. Aucun enjeu continuité n'est donc présent.
Bandes riveraines 	Bon	Le cours d'eau traverse ici des parcelles agricoles.

## Evaluation du risque inondation par le cours d'eau

Compartiments	Etat général	Commentaires
Sécurité publique (habitations/infrastructures/risque inondation) 	Très bon	Aucun enjeu concernant la sécurité publique n'est présent sur ce secteur.

## Quels objectifs et pistes d'actions ?

Sans objet.

## ETAT DES LIEUX/DIAGNOSTIC DES AFFLUENTS DE LA DURANCE - DURANCE AVAL (LOT 2)

N° du point clé

CADE\_1

N° planche cartographique

-

Cours d'eau

-

Masse d'eau

-

## Informations complémentaires

## DEBIT / HYDROLOGIE

Etat général



Moyen

Fonctionnement hydrologique

QMNAS

QMOD

Q3MOD

Q2ANS

Débit (m3/s)

Pression sur la ressource

Dérivation - tronçon débit réservé

Pompage

Plan d'eau sur cours d'eau

Naturelle (perte)

Eclusée

#N/A

X

#N/A

#N/A

X

## LIGNE D'EAU

Etat général



Moyen

Diversité des faciès d'écoulement

Nulle (1 faciès)

Faciès

Faciès dominant

Radier

Faciès secondaire

Intensité influence d'ouvrages (% linéaire)

Moyenne (40 - 60%)

## LIT MINEUR

Etat général



Moyen

Sinuosité - Tressage

Rectiligne

Profil type du lit

En merlon

Nulle - Rectiligne

Moyenne - sinueux

Naturel

Trapézoïdal

En merlon

Faible - quelques sinuosités

Forte - méandriorme

Perché

Encaissé (incisé)

Artificiel

Dimensions moyennes

Largeur plein bord (m)

1.15

Largeur mouillée (m)

0.40

Profondeur plein bord (m)

0.60

Hauteur d'eau (m)

0.00

Granulométrie principale (radier)

Limons - sables (&lt; 2 mm)

Intensité du colmatage du lit

Non

Granulométrie secondaire (radier)

Gravier (2 - 20 mm)

## BERGES

Etat général



Médiocre

Diversité/densité des habitats de berges

Faible (2 habitats)

Type d'habitat majoritaire

Mixte

Composition des berges

Argile - limon

Profil des berges

Abrupte (1/1)

Modification du profil (% rive gauche)

Moyenne (20 à 50%)

Modification du profil (% rive droite)

Moyenne (20 à 50%)

Type de modification

Principale

Secondaire

Autre

## RIPISYLVE

Etat général



Médiocre

Diversité des espèces

Faible (&lt;= 2 espèces)

Strate dominante

Arbustive

Densité de ripisylve

Rive gauche (%)

Rive droite (%)

Absence

100

100

Autre (inadaptée, plans d'eau, ...)

Espace-éparse

Continue - rideau (&lt;5m de large)

Continue - dense (&gt;5m de large)

Ombrage (% du lit)

Moyen (25 à 50%)

Foyer d'invasive

Fréquent

Type EEE principale

Rob. Faux-acacia

Type EEE secondaire

Canne de Provence

## CONTINUITE ECOLOGIQUE

Etat général



Indéterminé

Espèce cible

Catégorie piscicole

Classement régl.

Aucun

Classe de franchissabilité

1

(franchissable)

2 (franchissable avec retard ou sélectif)

3 (moyennement franchissable)

4 (difficilement franchissable)

5

(infranchissable)

Nombre d'ouvrage

Principaux type d'ouvrage

## ANNEXES - LIT MAJEUR

Etat général



Bon

Occupation des sols dominante du lit majeur

Vignes et vergers

Occupation des sols secondaire du lit majeur

Prés et pâtures

Annexes connectées (% fond de vallée)

Type d'annexes

Principal

Secondaire

## ETAT SDAGE RMC

Etat

SDAGE RMC 2022 - 2027

Etat chimique

Etat écologique

## Bassin versant du Marderic



N° du point clé

ANSO\_4

N° planche cartographique

-

## Carte d'identité

## Localisation géographique

EPCI

COTELUB

Communes

Ansouis

Cours d'eau

Le Marderic

Masse d'eau

FRDR11948

Linéaire de prospection (ml)

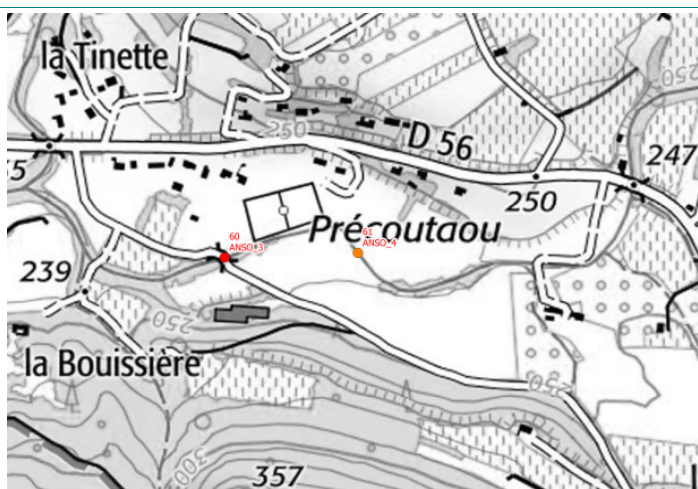
300

Limite amont X-Y

899678.6296008

Limite aval X-Y








899678.6296008




## Photographies



## Evaluation de l'état du cours d'eau et des milieux aquatiques

Compartiments	Etat général	Commentaires
<b>Débit</b> 	<b>Bon</b>	Le cours d'eau présente une hydrologie fragile avec des assecs importants en période d'été. Aucune pression sur la ressource n'a été identifiée.
<b>Ligne d'eau</b> 	<b>Moyen</b>	Le cours d'eau présente une diversité de faciès naturellement moyenne avec une alternance de radiers, de moulles et de plats. En revanche, la partie bétonnée située à l'extrémité aval du secteur impacte légèrement la ligne d'eau et homogénéise également les faciès.
<b>Lit mineur</b> 	<b>Médiocre</b>	Le lit mineur présente un profil plutôt sinueux et tend à s'inciser. La partie aval est bétonnée. Cela accélère ainsi les écoulements vers l'aval et banalise les habitats. La granulométrie est plutôt variée avec une alternance de galets et de graviers.
<b>Berges</b> 	<b>Médiocre</b>	Sur ce secteur, les berges sont abruptes et présentent quelques érosions. La rive droite est composée d'un merlon protégeant ainsi la parcelle et les habitations situées derrière. Sur la partie aval, les berges sont bétonnées.
<b>Ripisylve</b> 	<b>Bon</b>	La ripisylve est plutôt équilibrée et bien implantée. En revanche, quelques foyers de Canne de Provence ont ponctuellement été identifiés.
<b>Continuité écologique</b> 	<b>Moyen</b>	Le radier béton présent sur la partie aval constitue un obstacle moyennement franchissable pour toutes les espèces piscicoles en raison de la faible lame d'eau transitant sur l'ouvrage.
<b>Bandes riveraines</b> 	<b>Moyen</b>	Les bandes riveraines sont composées de parcelles agricoles mais également de quelques habitations notamment en rive droite.

## Evaluation du risque inondation par le cours d'eau

Compartiments	Etat général	Commentaires
<b>Sécurité publique (habitations/infrastructures/risque inondation)</b> 	<b>Moyen</b>	2 habitations situées en rive droite sont soumises au risque inondation. La présence d'un merlon de curage le long du cours d'eau sert à protéger ces habitations.

## Quels objectifs et pistes d'actions ?

- 1° : Entretien de la ripisylve (sélecf) pour réduire le risque de formation d'embâcles sur les ouvrages situés en aval.  
 2° : Réalisation d'une étude de vulnérabilité pour les deux habitations situées en rive droite.  
 3° : Réalisation d'une étude de faisabilité concernant la suppression de la partie bétonnée (voir ANSO\_3).  
 4° : Gestion du merlon en rive droite (signalisation auprès du riverain puis de la DDT si la situation n'évolue pas).

## ETAT DES LIEUX/DIAGNOSTIC DES AFFLUENTS DE LA DURANCE - DURANCE AVAL (LOT 2)

N° du point clé

ANSO\_4

N° planche cartographique

-

Cours d'eau

Le Marderic

Masse d'eau

FRDR11948

## Informations complémentaires

## DEBIT / HYDROLOGIE

Etat général



Bon

Fonctionnement hydrologique

QMNAS

QMOD

Q3MOD

Q2ANS

Débit (m3/s)

Pression sur la ressource

Dérivation - tronçon débit réservé



Pompage



Plan d'eau sur cours d'eau



Naturelle (perte)



Eclusée



## LIGNE D'EAU

Etat général



Moyen

Diversité des faciès d'écoulement

Moyenne (3 faciès)

Faciès

Faciès dominant

Radier

Faciès secondaire

Lentique - mouille

Intensité influence d'ouvrages (% linéaire)

Faible (20 - 40%)

## LIT MINEUR

Etat général



Médiocre

Sinuosité - Tressage

Sinueux

Profil type du lit

Encaissé (incisé)

Nulle - Rectiligne



Moyenne - sinueux



Faible - quelques sinuosités



Forte - méandrique



Naturel



Trapézoïdal



En merlon



Perché



Encaissé (incisé)



Artificiel



Dimensions moyennes

Largeur plein bord (m)

4.30

Largeur mouillée (m)

1.70

Profondeur plein bord (m)

2.00

Hauteur d'eau (m)

0.00

Granulométrie principale (radier)

Gravier (2 - 20 mm)

Intensité du colmatage du lit

Non

Granulométrie secondaire (radier)

Galets (20 - 200 mm)

## BERGES

Etat général



Médiocre

Diversité/densité des habitats de berges

Moyenne (3 habitats)

Type d'habitat majoritaire

Mixte

Composition des berges

Argile - limon

Profil des berges

Abrupte (1/1)

Modification du profil (% rive gauche)

Faible (&lt;20%)

Modification du profil (% rive droite)

Forte (&gt;50%)

Type de modification

Principale

Secondaire

Autre

Mur - béton

## RIPISYLVE

Etat général



Bon

Diversité des espèces

Moyenne (2 à 4 espèces)

Strate dominante

Arborée

Densité de ripisylve

Rive gauche (%)

Rive droite (%)

Absence

Autre (inadaptée, plans d'eau, ...)

Espace-éparse

Continue - rideau (&lt;5m de large)

Continue - dense (&gt;5m de large)

Ombrage (% du lit)

Moyen (25 à 50%)

Foyer d'invasive

Ponctuel

Type EEE principale

Canne de Provence

Type EEE secondaire

## CONTINUITE ECOLOGIQUE

Etat général



Moyen

Espèce cible

Brochet

Catégorie piscicole

2nd catégorie

Classement régl.

Aucun

Classe de franchissabilité

1

(franchissable)

2

(franchissable avec retard ou sélectif)

3 (moyennement franchissable)

4 (difficilement franchissable)

5

(infranchissable)

Nombre d'ouvrage

1

Principaux type d'ouvrage

Radier d'ouvrage

## ANNEXES - LIT MAJEUR

Etat général



Moyen

Occupation des sols dominante du lit majeur

Cultures agricoles

Occupation des sols secondaire du lit majeur

Zone urbaine - habitation

Annexes connectées (% fond de vallée)

Type d'annexes

Principal

Secondaire

## ETAT SDAGE RMC

Etat

SDAGE RMC 2022 - 2027

Etat chimique

Bon

Etat écologique

Moyen



N° du point clé

ANSO\_3

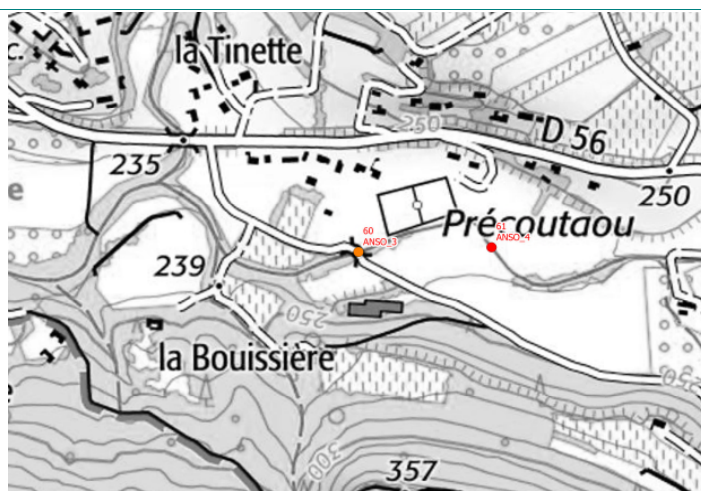
N° planche cartographique

-

## Carte d'identité

## Localisation géographique








EPCI
COTELUB
Communes
Ansouis
Cours d'eau
Le Marderic
Masse d'eau
FRDR11948
Linéaire de prospection (ml)
300
Limite amont X-Y
899478.6296005
Limite aval X-Y
899478.6296005




## Photographies



## Evaluation de l'état du cours d'eau et des milieux aquatiques

Compartiments	Etat général	Commentaires
<b>Débit</b> 	<b>Bon</b>	Le cours d'eau présente une hydrologie fragile avec des assècs importants en période d'étiage. Aucune pression sur la ressource n'a été identifiée.
<b>Ligne d'eau</b> 	<b>Moyen</b>	Le cours d'eau présente une diversité de faciès naturellement moyenne avec une alternance de radiers, de moulles et de plats. En revanche, la partie bétonnée située à l'amont du secteur impacte légèrement la ligne d'eau et homogénéise également les faciès.
<b>Lit mineur</b> 	<b>Moyen</b>	Le lit mineur présente un profil plutôt sinueux et tend à s'inciser. La partie en amont du pont est bétonnée accélérant ainsi les écoulements vers l'aval et banalisant les habitats. La granulométrie est plutôt variée avec une alternance de galets et de graviers.
<b>Berges</b> 	<b>Médiocre</b>	Sur ce secteur, les berges sont abruptes. Sur la partie en amont du pont, celles-ci sont bétonnées et ne présentent aucun intérêt écologique. En aval de l'ouvrage, les berges connaissent des érosions importantes.
<b>Ripisylve</b> 	<b>Bon</b>	La ripisylve est plutôt équilibrée et bien implantée. En revanche, plusieurs arbres morts ont été identifiés pouvant provoquer des embâcles sur les ouvrages situés à l'aval. Quelques foyers de Canne de Provence ont également été identifiés.
<b>Continuité écologique</b> 	<b>Médiocre</b>	Le radier béton présent sur la partie amont constitue un obstacle moyennement franchissable pour toutes les espèces piscicoles en raison de la faible lame d'eau transitant sur l'ouvrage. Le pont constitue également un obstacle à la continuité écologique en raison de la hauteur de chute présente en aval du radier béton (H chute max 1.7m).
<b>Bandes riveraines</b> 	<b>Bon</b>	Les bandes riveraines sont composées de parcelles agricoles et de vignes mais également de quelques habitations notamment en rive droite.

## Evaluation du risque inondation par le cours d'eau

Compartiments	Etat général	Commentaires
<b>Sécurité publique (habitations/infrastructures/risque inondation)</b> 	<b>Moyen</b>	L'enjeu repose ici essentiellement sur l'ouvrage de franchissement. Celui-ci présente globalement un état moyen en raison de l'affouillement présent en aval du radier. Une forte érosion est également présente en rive droite à l'aval de l'ouvrage. En revanche, cet ouvrage ne semble pas limitant.

## Quels objectifs et pistes d'actions ?

- 1° : Entretien de la ripisylve (sélectif) pour réduire le risque de formation d'embâcles.
- 2° : Sur la partie amont, on retrouve une partie bétonnée où les habitats sont ainsi très banalisés. La réalisation d'une étude de faisabilité concernant la suppression de la partie bétonnée et la renaturation du secteur est donc envisageable.
- 3° : Une fosse d'affouillement atteignant 1,7m est présente en aval de l'ouvrage de franchissement. Cet affouillement déstabilise les berges notamment en rive droite et constitue un obstacle à la continuité écologique. La réalisation d'une étude de faisabilité dans l'optique de créer une rampe d'accompagnement ou de remplacer l'ouvrage est donc préconisée.



## ETAT DES LIEUX/DIAGNOSTIC DES AFFLUENTS DE LA DURANCE - DURANCE AVAL (LOT 2)

N° du point clé

ANSO\_3

N° planche cartographique

-

Cours d'eau

Le Marderic

Masse d'eau

FRDR11948

## Informations complémentaires

## DEBIT / HYDROLOGIE

Etat général



Bon

Fonctionnement hydrologique

QMNAS

QMOD

Q3MOD

Q2ANS

Débit (m3/s)

Pression sur la ressource

Dérivation - tronçon débit réservé

Pompage

Plan d'eau sur cours d'eau

Naturelle (perte)

Eclusée

## LIGNE D'EAU

Etat général



Moyen

Diversité des faciès d'écoulement

Moyenne (3 faciès)

Faciès

Faciès dominant

Radier

Faciès secondaire

Lentique - mouille

Intensité influence d'ouvrages (% linéaire)

Faible (20 - 40%)

## LIT MINEUR

Etat général



Moyen

Sinuosité - Tressage

Sinueux

Profil type du lit

Encaissé (incisé)

Nulle - Rectiligne

Moyenne - sinueux

Naturel

Trapézoïdal

En merlon

Faible - quelques sinuosités

Forte - méandrique

Perché

Encaissé (incisé)

Artificiel

Dimensions moyennes

Largeur plein bord (m)

5.00

Largeur mouillée (m)

3.70

Profondeur plein bord (m)

2.20

Hauteur d'eau (m)

0.00

Granulométrie principale (radier)

Gravier (2 - 20 mm)

Intensité du colmatage du lit

Granulométrie secondaire (radier)

Galets (20 - 200 mm)

## BERGES

Etat général



Médiocre

Diversité/densité des habitats de berges

Moyenne (3 habitats)

Type d'habitat majoritaire

Mixte

Composition des berges

Argile - limon

Profil des berges

Abrupte (1/1)

Modification du profil (% rive gauche)

Faible (&lt;20%)

Type de modification

Principale

Secondaire

Modification du profil (% rive droite)

Forte (&gt;50%)

Autre

Mur - béton

## RIPISYLVE

Etat général



Bon

Diversité des espèces

Forte (&gt; 4 espèces)

Densité de ripisylve

Rive gauche (%)

Rive droite (%)

Absence

Autre (inadaptée, plans d'eau, ...)

Espace-éparse

25

22

Continue - rideau (&lt;5m de large)

75

78

Continue - dense (&gt;5m de large)

Ombrage (% du lit)

Fort (50 à 75%)

Foyer d'invasive

Rare

Type EEE principale

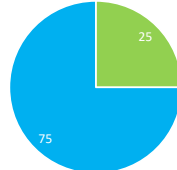
Canne de Provence

Type EEE secondaire

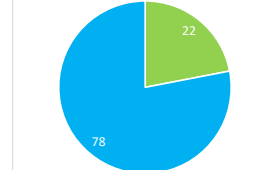
Strate dominante

Arborée

Rive gauche



Rive droite



## CONTINUITE ECOLOGIQUE

Etat général



Médiocre

Espèce cible

Brochet

Catégorie piscicole

2nd catégorie

Classement régl.

Aucun

Classe de franchissabilité

1

(franchissable)

2 (franchissable avec retard ou sélectif)

3 (moyennement franchissable)

4 (difficilement franchissable)

5 (infranchissable)

Nombre d'ouvrage

2

Principaux type d'ouvrage

Radier d'ouvrage

## ANNEXES - LIT MAJEUR

Etat général



Bon

Occupation des sols dominante du lit majeur

Vignes et vergers

Occupation des sols secondaire du lit majeur

Zone urbaine - habitation

Annexes connectées (% fond de vallée)

Type d'annexes

Principal

Secondaire

## ETAT SDAGE RMC

Etat

SDAGE RMC 2022 - 2027

Etat chimique

Bon

Etat écologique

Moyen

N° du point clé

ANSO\_8

N° planche cartographique

-

## Carte d'identité

## Localisation géographique

EPCI

COTELUB

Communes

Ansouis

Cours d'eau

Le Marderic

Masse d'eau

FRDR11948

Linéaire de prospection (ml)

300

Limite amont X-Y

898792.6296030

Limite aval X-Y








898792.6296030




## Photographies



## Evaluation de l'état du cours d'eau et des milieux aquatiques

Compartiments	Etat général	Commentaires
<b>Débit</b> 	Bon	Le cours d'eau présente une hydrologie fragile avec des assècs importants en période d'été. Aucune pression sur la ressource n'a été identifiée.
<b>Ligne d'eau</b> 	Bon	Le cours d'eau présente une diversité de faciès naturellement moyenne avec une alternance de radiers, de moulins et de plats. En revanche, le passage à gué impacte légèrement la ligne d'eau.
<b>Lit mineur</b> 	Bon	Le lit mineur présente un profil plutôt sinueux. Celui-ci est particulièrement incisé sur ce secteur dégradant ainsi l'état de ce compartiment. La granulométrie est plutôt variée avec une alternance de galets et de graviers.
<b>Berges</b> 	Bon	En raison de l'incision du cours d'eau, les berges sont particulièrement abruptes et présentent quelques érosions de berges. Quelques protections de berges ont également été identifiées (enrochements, murs, etc.)
<b>Ripisylve</b> 	Bon	La ripisylve est plutôt équilibrée et bien implantée. En revanche, plusieurs arbres morts ont été identifiés pouvant provoquer des embâcles sur les ouvrages situés à l'aval. Quelques foyers de Canne de Provence ont également été identifiés.
<b>Continuité écologique</b> 	Moyen	Le passage à gué étant très engravé, celui-ci constitue un obstacle à la continuité écologique.
<b>Bandes riveraines</b> 	Bon	Les bandes riveraines sont composées de vignes, de parcelles agricoles et de bois.

## Evaluation du risque inondation par le cours d'eau

Compartiments	Etat général	Commentaires
<b>Sécurité publique (habitations/infrastructures/risque inondation)</b> 	Bon	Le passage à gué est submergé en période de crues et favorise les débordements dans ce secteur mais les zones touchées ne présentent pas d'enjeu. En effet, les dernières inondations n'ont pas impacté la STEP située pourtant à proximité du Marderic.

## Quels objectifs et pistes d'actions ?

- 1° : Entretien de la végétation (sélectif) en amont pour réduire le risque de formation d'embâcles.  
 2° : L'ouvrage est sous dimensionné et fortement engravé. Une veille voire le décolmatage des buses sont donc nécessaires.  
 3° : Reprise de la berge en rive droite en aval de l'ouvrage de franchissement.  
 4° : La réalisation d'une étude visant à reprendre cet ouvrage est également envisageable.

## ETAT DES LIEUX/DIAGNOSTIC DES AFFLUENTS DE LA DURANCE - DURANCE AVAL (LOT 2)

N° du point clé

ANSO\_8

N° planche cartographique

-

Cours d'eau

Le Marderic

Masse d'eau

FRDR11948

## Informations complémentaires

## DEBIT / HYDROLOGIE

Etat général



Bon

Fonctionnement hydrologique

QMNAS

QMOD

Q3MOD

Q2ANS

Débit (m3/s)

Pression sur la ressource

Dérivation - tronçon débit réservé

Pompage

Plan d'eau sur cours d'eau

Naturelle (perte)

Eclusée

## LIGNE D'EAU

Etat général



Bon

Diversité des faciès d'écoulement

Moyenne (3 faciès)

Faciès

Faciès dominant

Radier

Faciès secondaire

Lentique - mouille

Intensité influence d'ouvrages (% linéaire)

Nulle (&lt; 20%)

## LIT MINEUR

Etat général



Bon

Sinuosité - Tressage

Sinueux

Profil type du lit

Trapézoïdale

Nulle - Rectiligne



Moyenne - sinueux



Faible - quelques sinuosités



Forte - méandrique



Naturel



Trapézoïdal



En merlon



Perché



Encaissé (incisé)



Artificiel



Dimensions moyennes

Largeur plein bord (m)

5.00

Largeur mouillée (m)

1.30

Profondeur plein bord (m)

1.70

Hauteur d'eau (m)

0.00

Granulométrie principale (radier)

Gravier (2 - 20 mm)

Intensité du colmatage du lit

Granulométrie secondaire (radier)

Galets (20 - 200 mm)

## BERGES

Etat général



Bon

Diversité/densité des habitats de berges

Moyenne (3 habitats)

Type d'habitat majoritaire

Mixte

Composition des berges

Argile - limon

Profil des berges

Abrupte (1/1)

Modification du profil (% rive gauche)

Faible (&lt;20%)

Modification du profil (% rive droite)

Faible (&lt;20%)

Type de modification

Principale

Enrochement

Secondaire

Mur - béton

## RIPISYLVE

Etat général



Bon

Diversité des espèces

Moyenne (2 à 4 espèces)

Densité de ripisylve

Rive gauche (%)

Rive droite (%)

Absence

Autre (inadaptée, plans d'eau, ...)

Espace-éparse

Continue - rideau (&lt;5m de large)

Continue - dense (&gt;5m de large)

100

100

Ombrage (% du lit)

Fort (50 à 75%)

Foyer d'invasive

Rare

Type EEE principale

Canne de Provence

Type EEE secondaire

Canne de Provence

## CONTINUITE ECOLOGIQUE

Etat général



Moyen

Espèce cible

Brochet

Catégorie piscicole

2nd catégorie

Classement régl.

Aucun

Classe de franchissabilité

1

(franchissable)

2

(franchissable avec retard ou sélectif)

3 (moyennement franchissable)

4 (difficilement franchissable)

5

(infranchissable)

Nombre d'ouvrage

1

Principaux type d'ouvrage

Radier d'ouvrage

## ANNEXES - LIT MAJEUR

Etat général



Bon

Occupation des sols dominante du lit majeur

Vignes et vergers

Occupation des sols secondaire du lit majeur

Bois - forêts naturelles

Annexes connectées (% fond de vallée)

Faible (&lt; 25%)

Type d'annexes

Principal

Secondaire

## ETAT SDAGE RMC

Etat

SDAGE RMC 2022 - 2027

Etat chimique

Bon

Etat écologique

Moyen



N° du point clé

ANSO\_2

N° planche cartographique

-

## Carte d'identité

## Localisation géographique

EPCI

COTELUB

Communes

Ansouis

Cours d'eau

Le Marderic

Masse d'eau

FRDR11948

Linéaire de prospection (ml)

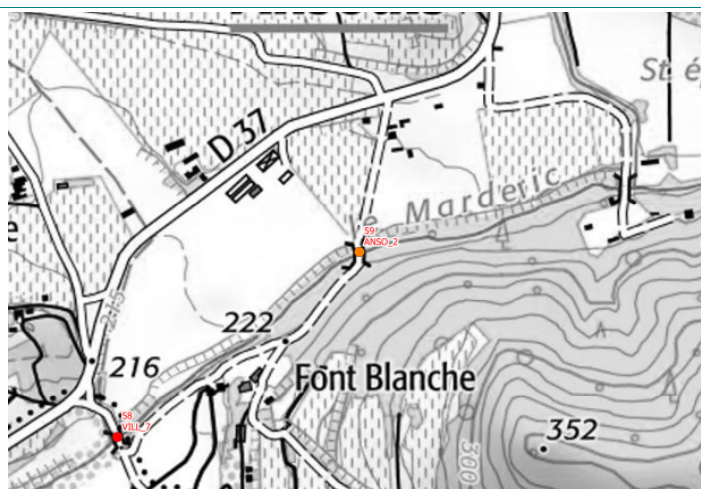
300

Limite amont X-Y

898035.6295753

Limite aval X-Y








898035.6295753




## Photographies



## Evaluation de l'état du cours d'eau et des milieux aquatiques

Compartiments	Etat général	Commentaires
<b>Débit</b> 	<b>Bon</b>	Le cours d'eau présente une hydrologie fragile avec des assècs importants en période d'étiage. Aucune pression sur la ressource n'a été identifiée.
<b>Ligne d'eau</b> 	<b>Bon</b>	Le cours d'eau présente une diversité de faciès naturellement moyenne avec une alternance de radiers, de moulins et de plats. Aucune modification de la ligne d'eau n'est générée par un ouvrage.
<b>Lit mineur</b> 	<b>Bon</b>	Le lit mineur présente un profil plutôt sinueux. Celui-ci reste encaissé dans ce secteur même si cela est moins prononcé que sur les secteurs situés en amont. La granulométrie est plutôt variée avec une alternance de galets et de graviers.
<b>Berges</b> 	<b>Bon</b>	En raison de l'incision du cours d'eau, les berges sont abruptes et présentent quelques érosions de berges mais offrent une diversité d'habitats intéressante.
<b>Ripisylve</b> 	<b>Bon</b>	La ripisylve est plutôt bien implantée sur ce secteur. À noter en revanche que le lit tend localement à s'embroussailler. Quelques foyers de Canne de Provence ont également été identifiés.
<b>Continuité écologique</b> 	<b>Très bon</b>	Aucun obstacle à la continuité écologique n'a été recensé sur ce secteur.
<b>Bandes riveraines</b> 	<b>Bon</b>	Les bandes riveraines sont composées de parcelles agricoles et de bois.

## Evaluation du risque inondation par le cours d'eau

Compartiments	Etat général	Commentaires
<b>Sécurité publique (habitations/infrastructures/risque inondation)</b> 	<b>Moyen</b>	Un ouvrage situé à la confluence du ruisseau de l'Ermitage avec le Marderic au niveau de la Grotte de Vire (en amont du secteur étudié) est limitant et présente un état médiocre (incision sous la pile centrale et sous la culée en rive gauche) menaçant ainsi sa stabilité.

## Quels objectifs et pistes d'actions ?

- 1° : Entretien de la ripisylve (sélectif) en amont pour limiter le risque de formation d'embâcles mais également pour favoriser le développement de certains arbustes au détriment des ronciers.
- 2° : L'ouvrage situé à la Grotte de Vire présente un état médiocre ainsi qu'une pile centrale favorable à la formation d'embâcles. La réalisation d'une étude de faisabilité dans l'optique de reprendre cet ouvrage est donc préconisée.

## ETAT DES LIEUX/DIAGNOSTIC DES AFFLUENTS DE LA DURANCE - DURANCE AVAL (LOT 2)

N° du point clé

ANSO\_2

N° planche cartographique

-

Cours d'eau

Le Marderic

Masse d'eau

FRDR11948

## Informations complémentaires

## DEBIT / HYDROLOGIE

Etat général



Bon

Fonctionnement hydrologique

QMNAS

QMOD

Q3MOD

Q2ANS

Débit (m3/s)

Pression sur la ressource

Dérivation - tronçon débit réservé

Pompage

Plan d'eau sur cours d'eau

Naturelle (perte)

Eclusée

## LIGNE D'EAU

Etat général



Bon

Diversité des faciès d'écoulement

Moyenne (3 faciès)

Faciès

Faciès dominant

Radier

Faciès secondaire

Lentique - mouille

Intensité influence d'ouvrages (% linéaire)

Nulle (&lt; 20%)

## LIT MINEUR

Etat général



Bon

Sinuosité - Tressage

Sinueux

Profil type du lit

Encaissé (incisé)

Nulle - Rectiligne



Moyenne - sinueux



Faible - quelques sinuosités



Forte - méandrique



Naturel



Trapézoïdal



En merlon



Perché



Encaissé (incisé)



Artificiel



Dimensions moyennes

Largeur plein bord (m)

10.00

Largeur mouillée (m)

1.50

Profondeur plein bord (m)

3.00

Hauteur d'eau (m)

0.00

Granulométrie principale (radier)

Gravier (2 - 20 mm)

Intensité du colmatage du lit

Non

Granulométrie secondaire (radier)

Galets (20 - 200 mm)

## BERGES

Etat général



Bon

Diversité/densité des habitats de berges

Moyenne (3 habitats)

Type d'habitat majoritaire

Mixte

Composition des berges

Argile - limon

Profil des berges

Abrupte (1/1)

Modification du profil (% rive gauche)

Nulle

Modification du profil (% rive droite)

Nulle

Type de modification

Principale

Secondaire

## RIPISYLVE

Etat général



Bon

Diversité des espèces

Forte (&gt; 4 espèces)

Strate dominante

Arborée

Densité de ripisylve

Rive gauche (%)

Rive droite (%)

Absence

Autre (inadaptée, plans d'eau, ...)

Espace-éparse

Continue - rideau (&lt;5m de large)

15

13.1

Continue - dense (&gt;5m de large)

85

86.9

Ombrage (% du lit)

Fort (50 à 75%)

Foyer d'invasive

Rare

Type EEE principale

Canne de Provence

Type EEE secondaire

## CONTINUITE ECOLOGIQUE

Etat général



Très bon

Espèce cible

Brochet

Catégorie piscicole

2nd catégorie

Classement régl.

Aucun

Classe de franchissabilité

1

(franchissable)

2

(franchissable avec retard ou sélectif)

3

(moyennement franchissable)

4

(difficilement franchissable)

5

(infranchissable)

Nombre d'ouvrage

2

Principaux type d'ouvrage

Pont

## ANNEXES - LIT MAJEUR

Etat général



Bon

Occupation des sols dominante du lit majeur

Bois - forêts naturelles

Occupation des sols secondaire du lit majeur

Cultures agricoles

Annexes connectées (% fond de vallée)

Faible (&lt; 25%)

Type d'annexes

Principal

Secondaire

## ETAT SDAGE RMC

Etat

SDAGE RMC 2022 - 2027

Etat chimique

Bon

Etat écologique

Moyen



N° du point clé

VILL\_7

N° planche cartographique

-

## Carte d'identité

## Localisation géographique

EPCI

COTELUB

Communes

Villelaure - Ansouis

Cours d'eau

Le Marderic

Masse d'eau

FRDR11948

Linéaire de prospection (ml)

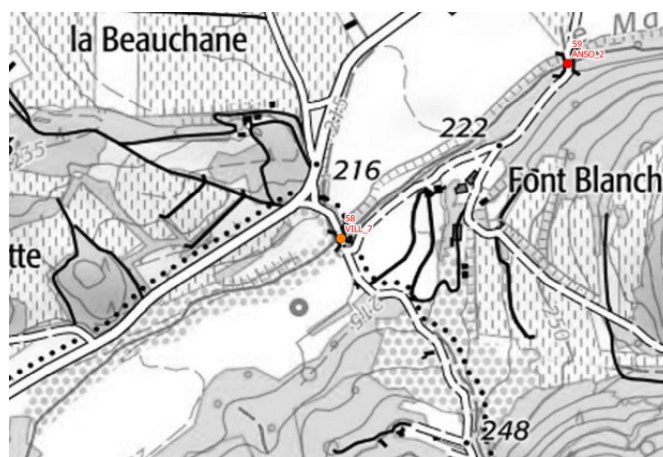
300

Limite amont X-Y

897677.6295468

Limite aval X-Y








897677.6295468




## Photographies



## Evaluation de l'état du cours d'eau et des milieux aquatiques

Compartiments	Etat général	Commentaires
<b>Débit</b> 	<b>Bon</b>	Le cours d'eau présente une hydrologie naturellement fragile dans ce secteur avec des assècs importants en période d'étiage. Aucune pression sur la ressource n'a été identifiée sur ce secteur.
<b>Ligne d'eau</b> 	<b>Moyen</b>	Le cours d'eau présente ici une diversité de faciès intéressante avec une alternance de radiers, de plats et de moulles. Le radier de l'ouvrage a une influence sur la ligne d'eau.
<b>Lit mineur</b> 	<b>Moyen</b>	Dans ce secteur, le cours d'eau est plutôt sinueux et présente un profil trapézoïdal. La granulométrie est globalement diversifiée avec une alternance de galets et de graviers.
<b>Berges</b> 	<b>Bon</b>	Les berges sont naturellement abruptes sur ce secteur, limitant ainsi la connexion entre la ripisylve et le cours d'eau. Seul un petit enrochement est présent en aval du pont en rive gauche. A noter également, la présence de deux érosions de berges en aval immédiat du passage submersible pouvant impacter l'état de la route.
<b>Ripisylve</b> 	<b>Bon</b>	La ripisylve est bien implantée sur ce secteur avec majoritairement une ripisylve dense ou en rideau. Quelques foyers de Canne de Provence sont à noter.
<b>Continuité écologique</b> 	<b>Médiocre</b>	Le radier de l'ouvrage constitue une rupture à la continuité sédimentaire et piscicole (hauteur de chute de 1.5m environ).
<b>Bandes riveraines</b> 	<b>Bon</b>	Le lit majeur du cours d'eau se compose de champs et cultures et de bois. Des habitations sont également présentes en amont du secteur en rive gauche.

## Evaluation du risque inondation par le cours d'eau

Compartiments	Etat général	Commentaires
<b>Sécurité publique (habitations/infrastructures/risque inondation)</b> 	<b>Médiocre</b>	Le passage submersible est déstructuré avec un affouillement important en pied d'ouvrage à l'aval (entre 80 cm et 1m), des érosions de berges en aval immédiat de l'ouvrage d'environ 2.2m et un affouillement sous le radier entraîné par l'incision du cours d'eau qui est ici d'environ 1.4m.

## Quels objectifs et pistes d'actions ?

1° : Entretien de la ripisylve (sélectif) en amont pour limiter le risque de formation d'embâcles.

2° : Réalisation d'une étude de faisabilité dans l'optique de reprendre les fondations de l'ouvrage ou de le remplacer tout en rétablissant la continuité écologique (avec la mise en place d'une rampe d'accompagnement par exemple).



## ETAT DES LIEUX/DIAGNOSTIC DES AFFLUENTS DE LA DURANCE - DURANCE AVAL (LOT 2)

N° du point clé

VILL\_7

N° planche cartographique

-

Cours d'eau

Le Marderic

Masse d'eau

FRDR11948

## Informations complémentaires

## DEBIT / HYDROLOGIE

Etat général



Bon

Fonctionnement hydrologique

QMNAS

QMOD

Q3MOD

Q2ANS

Débit (m3/s)

Pression sur la ressource

Dérivation - tronçon débit réservé



Pompage



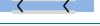
Plan d'eau sur cours d'eau



Naturelle (perte)



Eclusée



## LIGNE D'EAU

Etat général



Moyen

Diversité des faciès d'écoulement

Moyenne (3 faciès)

Faciès

Faciès dominant

Radier

Faciès secondaire

Lentique - mouille

Intensité influence d'ouvrages (% linéaire)

Faible (20 - 40%)

## LIT MINEUR

Etat général



Moyen

Sinuosité - Tressage

Sinueux

Profil type du lit

Trapézoïdale

Nulle - Rectiligne



Moyenne - sinueux



Faible - quelques sinuosités



Forte - méandrique



Naturel



Trapézoïdal



En merlon



Perché



Encaissé (incisé)



Artificiel



Dimensions moyennes

Largeur plein bord (m)

4.20

Largeur mouillée (m)

2.00

Profondeur plein bord (m)

2.50

Hauteur d'eau (m)

0.00

Granulométrie principale (radier)

Gravier (2 - 20 mm)

Intensité du colmatage du lit

Nulle (&lt; 25%)

Granulométrie secondaire (radier)

Galets (20 - 200 mm)

## BERGES

Etat général



Bon

Diversité/densité des habitats de berges

Moyenne (3 habitats)

Type d'habitat majoritaire

Mixte

Composition des berges

Argile - limon

Profil des berges

Abrupte (1/1)

Modification du profil (% rive gauche)

Nulle

Modification du profil (% rive droite)

Nulle

Type de modification

Principale

Secondaire

## RIPISYLVE

Etat général



Bon

Diversité des espèces

Forte (&gt; 4 espèces)

Densité de ripisylve

Rive gauche (%)

Rive droite (%)

Absence

Autre (inadaptée, plans d'eau, ...)

Espace-éparse

Continue - rideau (&lt;5m de large)

42.9

39.6

Continue - dense (&gt;5m de large)

57.1

60.4

Ombrage (% du lit)

Fort (50 à 75%)

Foyer d'invasive

Ponctuel

Type EEE principale

Canne de Provence

Type EEE secondaire

Canne de Provence

## CONTINUITE ECOLOGIQUE

Etat général



Médiocre

Espèce cible

Brochet

Catégorie piscicole

2nd catégorie

Classement régl.

Classe de franchissabilité

1

(franchissable)

2

(franchissable avec retard ou sélectif)

3

(moyennement franchissable)

4

(difficilement franchissable)

5

(infranchissable)

Nombre d'ouvrage

1

Principaux type d'ouvrage

Radier d'ouvrage

## ANNEXES - LIT MAJEUR

Etat général



Bon

Occupation des sols dominante du lit majeur

Cultures agricoles

Occupation des sols secondaire du lit majeur

Bois - forêts naturelles

Annexes connectées (% fond de vallée)

Faible (&lt; 25%)

Type d'annexes

Principal

Secondaire

## ETAT SDAGE RMC

Etat

SDAGE RMC 2022 - 2027

Etat chimique

Bon

Etat écologique

Moyen

N° du point clé

VILL\_6

N° planche cartographique

-

## Carte d'identité

## Localisation géographique

EPCI

COTELUB

Communes

Villelaure

Cours d'eau

Le Marderic

Masse d'eau

FRDR11948

Linéaire de prospection (ml)

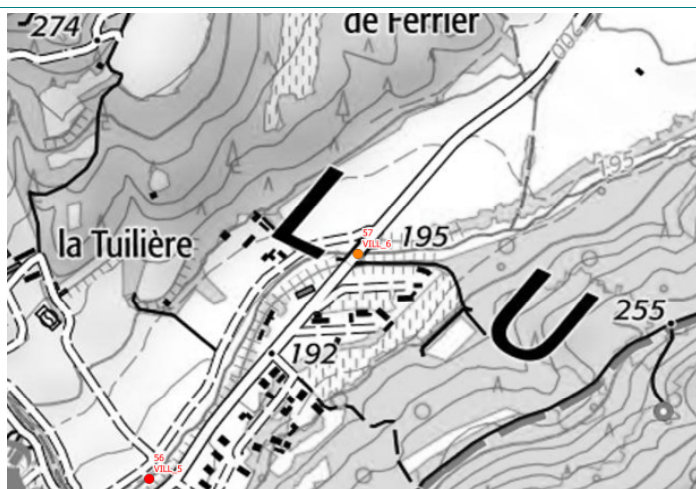
300

Limite amont X-Y

896447.6294626

Limite aval X-Y







896447.6294626




## Photographies



## Evaluation de l'état du cours d'eau et des milieux aquatiques

Compartiments	Etat général	Commentaires
<b>Débit</b> 	<b>Bon</b>	Le cours d'eau présente une hydrologie naturellement fragile dans ce secteur avec des assècs importants en période d'étiage. Aucune pression sur la ressource n'a été identifiée sur ce secteur.
<b>Ligne d'eau</b> 	<b>Moyen</b>	Le cours d'eau présente ici une diversité de faciès assez faible en raison du sur dimensionnement du lit.
<b>Lit mineur</b> 	<b>Bon</b>	Dans ce secteur, le cours d'eau est plutôt sinueux et présente un profil trapézoïdal. La granulométrie est globalement diversifiée avec une alternance de galets et de graviers. Des travaux de recalibrage et de rectification ont en revanche été réalisés pour réduire le risque inondation et viennent dégrader ce compartiment.
<b>Berges</b> 	<b>Médiocre</b>	Les berges sont abruptes sur ce secteur. Celles-ci sont très anthropisées. En effet, même celles ne présentant pas d'enrochements et de digues semblent d'origine anthropiques, édifiées à partir des matériaux de curage du fond de lit.
<b>Ripisylve</b> 	<b>Médiocre</b>	La ripisylve est majoritairement absente sur ce secteur notamment en aval du pont de la D37. Quelques foyers de Canne de Provence sont à noter.
<b>Continuité écologique</b> 	<b>Très bon</b>	Aucun obstacle à la continuité écologique n'est présent sur ce secteur.
<b>Bandes riveraines</b> 	<b>Médiocre</b>	Le cours d'eau rentre ici dans Villelaure. On retrouve ainsi quelques habitations et des parcelles agricoles dans le lit majeur du cours d'eau.

## Evaluation du risque inondation par le cours d'eau

Compartiments	Etat général	Commentaires
<b>Sécurité publique (habitations/infrastructures/risque inondation)</b> 	<b>Moyen</b>	Le cours d'eau rentre ici dans un secteur urbain, l'enjeu inondation est donc important. Des ouvrages de protections ont ainsi été construits pour limiter les risques. En revanche, une habitation située en rive droite, en aval immédiat du pont de la D37, semble présenter un risque inondation important. En effet, au droit de la maison, une digue est présente uniquement en rive gauche, les débordements sont ainsi favorisés au droit de l'habitation. D'autant plus que cette habitation se situe dans un coude du Marderic.

## Quels objectifs et pistes d'actions ?

1° : Entretien de la ripisylve (soutenu) dans la traversée urbaine pour s'assurer d'un maintien de la section hydraulique. La régularisation de l'autorisation de la digue présente en rive gauche est en projet de ce fait l'entretien du mur-digue ne serait plus du ressort du GEMAPIEN.

## ETAT DES LIEUX/DIAGNOSTIC DES AFFLUENTS DE LA DURANCE - DURANCE AVAL (LOT 2)

N° du point clé

VILL\_6

N° planche cartographique

-

Cours d'eau

Le Marderic

Masse d'eau

FRDR11948

## Informations complémentaires

## DEBIT / HYDROLOGIE

Etat général



Bon

Fonctionnement hydrologique

QMNAS

QMOD

Q3MOD

Q2ANS

Débit (m3/s)

Pression sur la ressource

Dérivation - tronçon débit réservé

Pompage

Plan d'eau sur cours d'eau

Naturelle (perte)

Eclusée

## LIGNE D'EAU

Etat général



Moyen

Diversité des faciès d'écoulement

Faible (2 faciès)

Faciès

Faciès dominant

Radier

Faciès secondaire

Plat

Intensité influence d'ouvrages (% linéaire)

Nulle (&lt; 20%)

## LIT MINEUR

Etat général



Bon

Sinuosité - Tressage

Sinueux

Profil type du lit

Trapézoïdale

Nulle - Rectiligne



Moyenne - sinueux



Faible - quelques sinuosités



Forte - méandrique



Naturel



Trapézoïdal



En merlon



Perché



Encaissé (incisé)



Artificiel



Dimensions moyennes

Largeur plein bord (m)

24.00

Largeur mouillée (m)

6.00

Profondeur plein bord (m)

3.00

Hauteur d'eau (m)

0.00

Granulométrie principale (radier)

Gravier (2 - 20 mm)

Intensité du colmatage du lit

Non

Granulométrie secondaire (radier)

Galets (20 - 200 mm)

## BERGES

Etat général



Médiocre

Diversité/densité des habitats de berges

Faible (2 habitats)

Type d'habitat majoritaire

Mixte

Composition des berges

Argile - limon

Profil des berges

Abrupte (1/1)

Modification du profil (% rive gauche)

Moyenne (20 à 50%)

Modification du profil (% rive droite)

Forte (&gt;50%)

Type de modification

Principale

Secondaire

Autre

Enrochement

## RIPISYLVE

Etat général



Médiocre

Diversité des espèces

Faible (&lt;= 2 espèces)

Densité de ripisylve

Rive gauche (%)

Rive droite (%)

Absence

100

100

Autre (inadaptée, plans d'eau, ...)

Espace-éparse

Continue - rideau (&lt;5m de large)

Continue - dense (&gt;5m de large)

Ombrage (% du lit)

Faible (0 à 25%)

Foyer d'invasive

Rare

Type EEE principale

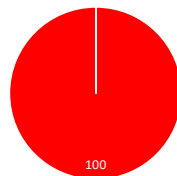
Canne de Provence

Type EEE secondaire

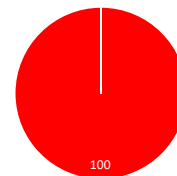
Strate dominante

Arborée

Rive gauche



Rive droite



## CONTINUITE ECOLOGIQUE

Etat général



Très bon

Espèce cible

Brochet

Catégorie piscicole

2nd catégorie

Classement régl.

Aucun

Classe de franchissabilité

1

(franchissable)

2

(franchissable avec retard ou sélectif)

3

(moyennement franchissable)

4

(difficilement franchissable)

5

(infranchissable)

Nombre d'ouvrage

1

Principaux type d'ouvrage

Pont

## ANNEXES - LIT MAJEUR

Etat général



Médiocre

Occupation des sols dominante du lit majeur

Zone urbaine - habitation

Occupation des sols secondaire du lit majeur

Cultures agricoles

Annexes connectées (% fond de vallée)

Faible (&lt; 25%)

Type d'annexes

Principal

Secondaire

## ETAT SDAGE RMC

Etat

SDAGE RMC 2022 - 2027

Etat chimique

Bon

Etat écologique

Moyen



N° du point clé

VILL\_5

N° planche cartographique

-

## Carte d'identité

## Localisation géographique

EPCI

COTELUB

Communes

Villelaure

Cours d'eau

Le Marderic

Masse d'eau

FRDR11948

Linéaire de prospection (ml)

300

Limite amont X-Y

896136.6294272

Limite aval X-Y








896136.6294272




## Photographies



## Evaluation de l'état du cours d'eau et des milieux aquatiques

Compartiments	Etat général	Commentaires
<b>Débit</b> 	<b>Bon</b>	Le cours d'eau présente une hydrologie naturellement fragile dans ce secteur avec des assècs importants en période d'été. Aucune pression sur la ressource n'a été identifiée sur ce secteur.
<b>Ligne d'eau</b> 	<b>Moyen</b>	Le cours d'eau présente ici une diversité de faciès assez faible (essentiellement des radiers) en raison du sur dimensionnement du lit.
<b>Lit mineur</b> 	<b>Moyen</b>	Dans ce secteur, le cours d'eau est rectiligne et présente un profil trapézoïdal. La granulométrie est globalement diversifiée avec une alternance de galets et de graviers. Des travaux de recalibrage et de rectification ont été réalisés pour réduire le risque inondation et viennent dégrader ce compartiment.
<b>Berges</b> 	<b>Médiocre</b>	Les berges sont abruptes sur ce secteur et fortement anthropisées par la présence de digues et d'enrochements. La digue en rive gauche est constituée d'un muret qui est parfois affleurant.
<b>Ripisylve</b> 	<b>Médiocre</b>	La ripisylve est majoritairement absente sur ce secteur, quelques gros arbres sont en revanche présents sur la digue en rive gauche. Quelques foyers de Canne de Provence sont à noter.
<b>Continuité écologique</b> 	<b>Très bon</b>	Aucun obstacle à la continuité écologique n'est présent sur ce secteur.
<b>Bandes riveraines</b> 	<b>Moyen</b>	Le cours d'eau rentre ici dans Villelaure, on retrouve ainsi quelques habitations surtout en rive gauche avec le quartier de Saint Marcel et des parcelles agricoles dans le lit majeur du cours d'eau.

## Evaluation du risque inondation par le cours d'eau

Compartiments	Etat général	Commentaires
<b>Sécurité publique (habitations/infrastructures/risque inondation)</b> 	<b>Moyen</b>	Le risque inondation est fort sur ce secteur en raison de la construction du quartier de Saint Marcel dans le lit majeur du cours d'eau. Ainsi, une digue en rive droite a été mise en place pour réduire les risques. A noter également qu'une habitation située en amont du secteur se situe sur le remblai en emprise directe sur la digue.

## Quels objectifs et pistes d'actions ?

1° : Entretien de la ripisylve (soutenu) dans la traversée urbaine. La régularisation de l'autorisation de la digue présente en rive gauche est en projet de ce fait l'entretien du mur-digue ne serait plus du ressort du GEMAPIEN.

## ETAT DES LIEUX/DIAGNOSTIC DES AFFLUENTS DE LA DURANCE - DURANCE AVAL (LOT 2)

N° du point clé

VILL\_5

N° planche cartographique

-

Cours d'eau

Le Marderic

Masse d'eau

FRDR11948

## Informations complémentaires

## DEBIT / HYDROLOGIE

Etat général



Bon

Fonctionnement hydrologique

QMNAS

QMOD

Q3MOD

Q2ANS

Débit (m3/s)

Pression sur la ressource

Dérivation - tronçon débit réservé

Pompage

Plan d'eau sur cours d'eau

Naturelle (perte)

Eclusée

## LIGNE D'EAU

Etat général



Moyen

Diversité des faciès d'écoulement

Faible (2 faciès)

Faciès

Faciès dominant

Radier

Faciès secondaire

Plat

Intensité influence d'ouvrages (% linéaire)

Nulle (&lt; 20%)

## LIT MINEUR

Etat général



Moyen

Sinuosité - Tressage

Rectiligne

Profil type du lit

Trapézoïdale

Nulle - Rectiligne

Moyenne - sinueux

Naturel

Trapézoïdal

En merlon

Faible - quelques sinuosités

Forte - méandrique

Perché

Encaissé (incisé)

Artificiel

Dimensions moyennes

Largeur plein bord (m)

24.00

Largeur mouillée (m)

8.00

Profondeur plein bord (m)

3.00

Hauteur d'eau (m)

0.00

Granulométrie principale (radier)

Gravier (2 - 20 mm)

Intensité du colmatage du lit

Non

Granulométrie secondaire (radier)

Galets (20 - 200 mm)

## BERGES

Etat général



Médiocre

Diversité/densité des habitats de berges

Faible (2 habitats)

Type d'habitat majoritaire

Mixte

Composition des berges

Argile - limon

Profil des berges

Abrupte (1/1)

Modification du profil (% rive gauche)

Forte (&gt;50%)

Modification du profil (% rive droite)

Forte (&gt;50%)

Type de modification

Principale

Secondaire

Autre

Mur - béton

## RIPISYLVE

Etat général



Médiocre

Diversité des espèces

Faible (&lt;= 2 espèces)

Densité de ripisylve

Rive gauche (%)

Rive droite (%)

Absence

100

100

Autre (inadaptée, plans d'eau, ...)

Espace-éparse

Continue - rideau (&lt;5m de large)

Continue - dense (&gt;5m de large)

Ombrage (% du lit)

Faible (0 à 25%)

Foyer d'invasive

Rare

Type EEE principale

Canne de Provence

Type EEE secondaire

Canne de Provence

## CONTINUITE ECOLOGIQUE

Etat général



Très bon

Espèce cible

Brochet

Catégorie piscicole

2nd catégorie

Classement régl.

Aucun

Classe de franchissabilité

1

(franchissable)

2 (franchissable avec retard ou sélectif)

3 (moyennement franchissable)

4 (difficilement franchissable)

5

(infranchissable)

Nombre d'ouvrage

Principaux type d'ouvrage

## ANNEXES - LIT MAJEUR

Etat général



Moyen

Occupation des sols dominante du lit majeur

Zone urbaine - habitation

Occupation des sols secondaire du lit majeur

Cultures agricoles

Annexes connectées (% fond de vallée)

Faible (&lt; 25%)

Type d'annexes

Principal

Secondaire

## ETAT SDAGE RMC

Etat

SDAGE RMC 2022 - 2027

Etat chimique

Bon

Etat écologique

Moyen



## Carte d'identité

## Localisation géographique

EPCI

COTELUB

Communes

Villelaure

Cours d'eau

Le Marderic

Masse d'eau

FRDR11948

Linéaire de prospection (ml)

300

Limite amont X-Y

895845.6294052

Limite aval X-Y








895845.6294052




## Photographies



## Evaluation de l'état du cours d'eau et des milieux aquatiques

Compartiments	Etat général	Commentaires
<b>Débit</b> 	<b>Bon</b>	Le cours d'eau présente une hydrologie naturellement fragile dans ce secteur avec des assècs importants en période d'été. Aucune pression sur la ressource n'a été identifiée sur ce secteur.
<b>Ligne d'eau</b> 	<b>Moyen</b>	Le cours d'eau présente ici une diversité de faciès assez faible (essentiellement des radiers) en raison du sur dimensionnement du lit.
<b>Lit mineur</b> 	<b>Moyen</b>	Dans ce secteur, le cours d'eau est rectiligne et présente un profil trapézoïdal. La granulométrie est globalement diversifiée avec une alternance de galets et de graviers. Des travaux de recalibrage et de rectification ont été réalisés pour réduire le risque inondation et viennent dégrader ce compartiment.
<b>Berges</b> 	<b>Médiocre</b>	Les berges sont abruptes sur ce secteur et fortement anthropisées par la présence de mur-digues, de digues et d'enrochements.
<b>Ripisylve</b> 	<b>Médiocre</b>	La ripisylve est majoritairement absente sur ce secteur, quelques gros arbres sont en revanche présents sur la digue en rive gauche. Quelques foyers de Canne de Provence sont à noter. De la végétation pousse également dans le lit du cours d'eau (jeunes peupliers).
<b>Continuité écologique</b> 	<b>Moyen</b>	Le radier de l'ouvrage constitue un obstacle moyennement franchissable (faible lame d'eau sur le radier).
<b>Bandes riveraines</b> 	<b>Moyen</b>	Le cours d'eau traverse ici des quartiers de Villelaure, on retrouve ainsi quelques habitations dans le lit majeur du cours d'eau ainsi que quelques parcelles agricoles.

## Evaluation du risque inondation par le cours d'eau

Compartiments	Etat général	Commentaires
<b>Sécurité publique (habitations/infrastructures/risque inondation)</b> 	<b>Médiocre</b>	L'ouvrage de franchissement constitue un point bas dans les berges, le risque de débordement est donc présent à ce niveau. La berge en rive droite, en amont du gué, est plus basse que celle en rive gauche (présence d'une digue), les débordements sont donc favorisés de ce côté (où les habitations sont peu nombreuses).

## Quels objectifs et pistes d'actions ?

1° : Entretien de la ripisylve (soutenu) dans la traversée urbaine. La suppression des jeunes arbres qui poussent dans le lit en amont de l'ouvrage est également nécessaire pour limiter le risque de formation d'embâcles. La régularisation de l'autorisation de la digue présente en rive gauche est en projet de ce fait l'entretien du mur-digue ne serait plus du ressort du GEMAPIEN.



## ETAT DES LIEUX/DIAGNOSTIC DES AFFLUENTS DE LA DURANCE - DURANCE AVAL (LOT 2)

N° du point clé

VILL\_4

N° planche cartographique

-

Cours d'eau

Le Marderic

Masse d'eau

FRDR11948

## Informations complémentaires

## DEBIT / HYDROLOGIE

Etat général



Bon

Fonctionnement hydrologique

QMNAS

QMOD

Q3MOD

Q2ANS

Débit (m3/s)

Pression sur la ressource

Dérivation - tronçon débit réservé

Pompage

Plan d'eau sur cours d'eau

Naturelle (perte)

Eclusée

## LIGNE D'EAU

Etat général



Moyen

Diversité des faciès d'écoulement

Faible (2 faciès)

Faciès

Faciès dominant

Radier

Faciès secondaire

Plat

Intensité influence d'ouvrages (% linéaire)

Nulle (&lt; 20%)

## LIT MINEUR

Etat général



Moyen

Sinuosité - Tressage

Rectiligne

Profil type du lit

Trapézoïdale

Nulle - Rectiligne



Moyenne - sinueux



Faible - quelques sinuosités



Forte - méandrique



Naturel



Trapézoïdal



En merlon



Perché



Encaissé (incisé)



Artificiel



Dimensions moyennes

Largeur plein bord (m)

24.00

Largeur mouillée (m)

6.00

Profondeur plein bord (m)

3.00

Hauteur d'eau (m)

0.00

Granulométrie principale (radier)

Gravier (2 - 20 mm)

Intensité du colmatage du lit

Non

Granulométrie secondaire (radier)

Galets (20 - 200 mm)

## BERGES

Etat général



Médiocre

Diversité/densité des habitats de berges

Faible (2 habitats)

Type d'habitat majoritaire

Mixte

Composition des berges

Argile - limon

Profil des berges

Abrupte (1/1)

Modification du profil (% rive gauche)

Forte (&gt;50%)

Type de modification

Principale

Secondaire

Modification du profil (% rive droite)

Faible (&lt;20%)

Autre

Enrochement

## RIPISYLVE

Etat général



Médiocre

Diversité des espèces

Faible (&lt;= 2 espèces)

Strate dominante

Arborée

Densité de ripisylve

Rive gauche (%)

Rive droite (%)

Absence

67.7

100

Autre (inadaptée, plans d'eau, ...)

Espace-éparse

32.3

Continue - rideau (&lt;5m de large)

Continue - dense (&gt;5m de large)

8

erreur

Ombrage (% du lit)

Faible (0 à 25%)

Foyer d'invasive

Rare

Type EEE principale

Canne de Provence

Type EEE secondaire

Bambou

## CONTINUITE ECOLOGIQUE

Etat général



Moyen

Espèce cible

Brochet

Catégorie piscicole

2nd catégorie

Classement régl.

Aucun

Classe de franchissabilité

1

(franchissable)

2

(franchissable avec retard ou sélectif)

3

(moyennement franchissable)

4

(difficilement franchissable)

5

(infranchissable)

Nombre d'ouvrage

1

Principaux type d'ouvrage

Radier d'ouvrage

## ANNEXES - LIT MAJEUR

Etat général



Moyen

Occupation des sols dominante du lit majeur

Zone urbaine - habitation

Occupation des sols secondaire du lit majeur

Vignes et vergers

Annexes connectées (% fond de vallée)

Type d'annexes

Principal

Secondaire

## ETAT SDAGE RMC

Etat

SDAGE RMC 2022 - 2027

Etat chimique

Bon

Etat écologique

Moyen

## Carte d'identité

## Localisation géographique








EPCI
COTELUB
Communes
Villelaure
Cours d'eau
Le Marderic
Masse d'eau
FRDR11948
Linéaire de prospection (ml)
300
Limite amont X-Y
895408.6293840
Limite aval X-Y
895408.6293840




## Photographies



## Evaluation de l'état du cours d'eau et des milieux aquatiques

Compartiments	Etat général	Commentaires
<b>Débit</b> 	<b>Bon</b>	Le cours d'eau présente une hydrologie naturellement fragile dans ce secteur avec des assés importants en période d'étiage. Aucune pression sur la ressource n'a été identifiée sur ce secteur.
<b>Ligne d'eau</b> 	<b>Moyen</b>	Le cours d'eau présente ici une diversité de faciès assez faible (essentiellement des radiers) en raison du sur dimensionnement du lit.
<b>Lit mineur</b> 	<b>Moyen</b>	Dans ce secteur, le cours d'eau est rectiligne et présente un profil trapézoïdal. La granulométrie est globalement diversifiée avec une alternance de galets et de graviers. Des travaux de recalibrage et de rectification ont été réalisés pour réduire le risque inondation et viennent dégrader ce compartiment.
<b>Berges</b> 	<b>Médiocre</b>	Les berges sont abruptes sur ce secteur et fortement anthropisées par la présence de mur-digues, de remblais et d'enrochements.
<b>Ripisylve</b> 	<b>Médiocre</b>	La ripisylve est majoritairement absente sur ce secteur, quelques gros arbres sont en revanche présents sur la digue en rive gauche. Quelques foyers de Canne de Provence sont à noter. De la végétation pousse également dans le lit du cours d'eau (jeunes peupliers).
<b>Continuité écologique</b> 	<b>Moyen</b>	Le radier de l'ouvrage constitue un obstacle moyennement franchissable (faible lame d'eau sur le radier).
<b>Bandes riveraines</b> 	<b>Moyen</b>	Le cours d'eau traverse ici des quartiers de Villelaure, on retrouve ainsi quelques habitations dans le lit majeur du cours d'eau ainsi que quelques parcelles agricoles.

## Evaluation du risque inondation par le cours d'eau

Compartiments	Etat général	Commentaires
<b>Sécurité publique (habitations/infrastructures/risque inondation)</b> 	<b>Médiocre</b>	L'ouvrage de franchissement constitue un point bas dans les ouvrages, le risque de débordement est donc présent à ce niveau. Le remblai en rive droite, en aval du gué, est plus bas que la digue en rive gauche, les débordements sont donc favorisés de ce côté (où les enjeux sont plus faibles avec uniquement des parcelles agricoles).

## Quels objectifs et pistes d'actions ?

1° : Entretien de la ripisylve (soutenu) dans la traversée urbaine. La suppression des jeunes arbres qui poussent dans le lit en amont de l'ouvrage est également nécessaire pour limiter le risque de formation d'embâcles. La régularisation de l'autorisation de la digue présente en rive gauche est en projet de ce fait l'entretien du mur-digue ne serait plus du ressort du GEMAPIEN.

2° : L'ouvrage de franchissement présente un état plutôt médiocre et constitue un obstacle à la continuité écologique. De plus, sa structure avec 3 piles favorise la formation d'embâcles. Celui-ci constitue également un point bas dans les digues favorisant ainsi les débordements à ce niveau. Le retrait des atterrissements en amont du pont et le décolmatage des buses est donc préconisée. La réalisation d'une étude de faisabilité dans l'optique de reprendre cet ouvrage est également envisageable.

## ETAT DES LIEUX/DIAGNOSTIC DES AFFLUENTS DE LA DURANCE - DURANCE AVAL (LOT 2)

N° du point clé

VILL\_3

N° planche cartographique

-

Cours d'eau

Le Marderic

Masse d'eau

FRDR11948

## Informations complémentaires

## DEBIT / HYDROLOGIE

Etat général



Bon

Fonctionnement hydrologique

QMNAS

QMOD

Q3MOD

Q2ANS

Débit (m3/s)

Pression sur la ressource

Dérivation - tronçon débit réservé

Pompage

Plan d'eau sur cours d'eau

Naturelle (perte)

Eclusée

## LIGNE D'EAU

Etat général



Moyen

Diversité des faciès d'écoulement

Faible (2 faciès)

Faciès

Faciès dominant

Radier

Faciès secondaire

Plat

Intensité influence d'ouvrages (% linéaire)

Nulle (&lt; 20%)

## LIT MINEUR

Etat général



Moyen

Sinuosité - Tressage

Rectiligne

Profil type du lit

Trapézoïdale

Nulle - Rectiligne

Moyenne - sinueux

Naturel

Trapézoïdal

En merlon

Faible - quelques sinuosités

Forte - méandriorme

Perché

Encaissé (incisé)

Artificiel

Dimensions moyennes

Largeur plein bord (m)

24.00

Largeur mouillée (m)

4.00

Profondeur plein bord (m)

3.00

Hauteur d'eau (m)

0.00

Granulométrie principale (radier)

Gravier (2 - 20 mm)

Intensité du colmatage du lit

Granulométrie secondaire (radier)

Galets (20 - 200 mm)

## BERGES

Etat général



Médiocre

Diversité/densité des habitats de berges

Faible (2 habitats)

Type d'habitat majoritaire

Mixte

Composition des berges

Argile - limon

Profil des berges

Abrupte (1/1)

Modification du profil (% rive gauche)

Forte (&gt;50%)

Modification du profil (% rive droite)

Forte (&gt;50%)

Type de modification

Principale

Secondaire

Autre

Mur - béton

## RIPISYLVE

Etat général



Médiocre

Diversité des espèces

Faible (&lt;= 2 espèces)

Densité de ripisylve

Rive gauche (%)

Rive droite (%)

Absence

91.2

100

Autre (inadaptée, plans d'eau, ...)

Espace-éparse

8.8

Continue - rideau (&lt;5m de large)

Continue - dense (&gt;5m de large)

Ombrage (% du lit)

Faible (0 à 25%)

Foyer d'invasive

Ponctuel

Type EEE principale

Canne de Provence

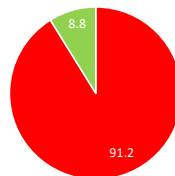
Type EEE secondaire

Bambou

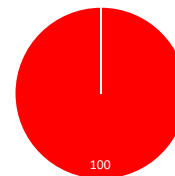
Strate dominante

Arborée

Rive gauche



Rive droite



## CONTINUITE ECOLOGIQUE

Etat général



Moyen

Espèce cible

Brochet

Catégorie piscicole

2nd catégorie

Classement régl.

Aucun

Classe de franchissabilité

1

(franchissable)

2 (franchissable avec retard ou sélectif)

3 (moyennement franchissable)

4 (difficilement franchissable)

5 (infranchissable)

Nombre d'ouvrage

1

Principaux type d'ouvrage

Radier d'ouvrage

## ANNEXES - LIT MAJEUR

Etat général



Moyen

Occupation des sols dominante du lit majeur

Zone urbaine - habitation

Occupation des sols secondaire du lit majeur

Vignes et vergers

Annexes connectées (% fond de vallée)

Type d'annexes

Principal

Secondaire

## ETAT SDAGE RMC

Etat

SDAGE RMC 2022 - 2027

Etat chimique

Bon

Etat écologique

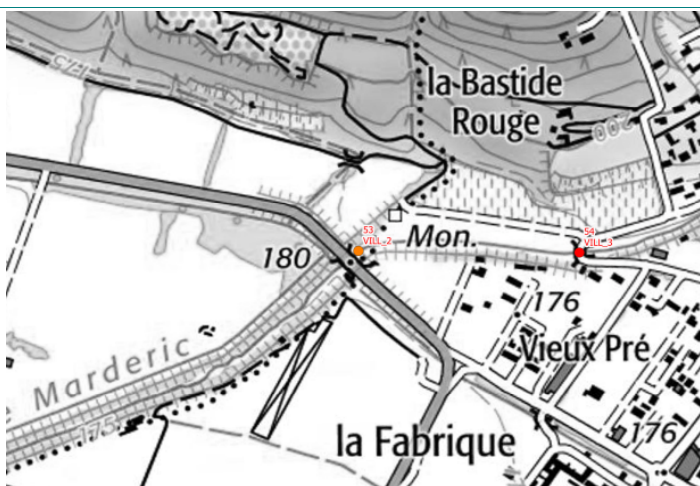
Moyen



## Carte d'identité

## Localisation géographique








EPCI
COTELUB
Communes
Cadenet - Villelaure
Cours d'eau
Le Marderic
Masse d'eau
FRDR11948
Linéaire de prospection (ml)
300
Limite amont X-Y
895088.6293833
Limite aval X-Y
895088.6293833



## Photographies



## Evaluation de l'état du cours d'eau et des milieux aquatiques

Compartiments	Etat général	Commentaires
<b>Débit</b> 	<b>Bon</b>	Le cours d'eau présente une hydrologie naturellement fragile dans ce secteur avec des assècs importants en période d'étiage. Aucune pression sur la ressource n'a été identifiée sur ce secteur.
<b>Ligne d'eau</b> 	<b>Moyen</b>	Le cours d'eau présente ici une diversité de faciès assez faible (essentiellement des radiers) en raison du sur dimensionnement du lit.
<b>Lit mineur</b> 	<b>Médiocre</b>	Dans ce secteur, le cours d'eau est rectiligne et présente un profil trapézoïdal. La granulométrie est globalement diversifiée avec une alternance de galets et de graviers. Des travaux de recalibrage et de rectification ont été réalisés pour réduire le risque inondation et viennent dégrader ce compartiment.
<b>Berges</b> 	<b>Médiocre</b>	Les berges sont abruptes sur ce secteur et fortement anthropisées par la présence de mur-digues, de digues et d'enrochements.
<b>Ripisylve</b> 	<b>Moyen</b>	La ripisylve est majoritairement absente en amont du pont. En aval de l'ouvrage, l'état de la ripisylve tend à s'améliorer avec de la végétation dense et bien implantée. Quelques foyers de Canne de Provence sont à noter. De la végétation pousse également dans le lit du cours d'eau (jeunes peupliers).
<b>Continuité écologique</b> 	<b>Très bon</b>	Le radier de l'ouvrage est franchissable.
<b>Bandes riveraines</b> 	<b>Moyen</b>	Le cours d'eau sort de la zone urbaine. Les bandes riveraines sont donc constituées de quelques habitations en amont puis de parcelles agricoles et de vignes dans la partie médiane et aval.

## Evaluation du risque inondation par le cours d'eau

Compartiments	Etat général	Commentaires
<b>Sécurité publique</b> (habitations/infrastructures/ risque inondation) 	<b>Très bon</b>	L'ouvrage de franchissement a été repris il y a quelques années et ne constitue plus un danger pour la sécurité publique.

## Quels objectifs et pistes d'actions ?

- 1° : L'ouvrage présente des piles où des embâcles peuvent se former. Un entretien de la végétation (soutenu) en amont du pont est donc nécessaire.
- 2° : Un chemin longe et passe dans le lit du cours d'eau. Une sensibilisation auprès du public est nécessaire notamment pour éviter la présence de véhicules motorisés dans le lit (affichage, etc).

## ETAT DES LIEUX/DIAGNOSTIC DES AFFLUENTS DE LA DURANCE - DURANCE AVAL (LOT 2)

N° du point clé

VILL\_2

N° planche cartographique

-

Cours d'eau

Le Marderic

Masse d'eau

FRDR11948

## Informations complémentaires

## DEBIT / HYDROLOGIE

Etat général



Bon

Fonctionnement hydrologique

QMNAS

QMOD

Q3MOD

Q2ANS

Débit (m3/s)

Pression sur la ressource

Dérivation - tronçon débit réservé

Pompage

Plan d'eau sur cours d'eau

Naturelle (perte)

Eclusée

## LIGNE D'EAU

Etat général



Moyen

Diversité des faciès d'écoulement

Faible (2 faciès)

Faciès

Faciès dominant

Radier

Faciès secondaire

Plat

Intensité influence d'ouvrages (% linéaire)

## LIT MINEUR

Etat général



Médiocre

Sinuosité - Tressage

Rectiligne

Profil type du lit

Trapézoïdale

Nulle - Rectiligne

Moyenne - sinueux

Naturel

Trapézoïdal

En merlon

Faible - quelques sinuosités

Forte - méandriorme

Perché

Encaissé (incisé)

Artificiel

Dimensions moyennes

Largeur plein bord (m)

30.00

Largeur mouillée (m)

5.00

Profondeur plein bord (m)

3.00

Hauteur d'eau (m)

0.00

Granulométrie principale (radier)

Gravier (2 - 20 mm)

Intensité du colmatage du lit

Granulométrie secondaire (radier)

Galets (20 - 200 mm)

## BERGES

Etat général



Médiocre

Diversité/densité des habitats de berges

Faible (2 habitats)

Type d'habitat majoritaire

Mixte

Composition des berges

Argile - limon

Profil des berges

Abrupte (1/1)

Modification du profil (% rive gauche)

Forte (&gt;50%)

Modification du profil (% rive droite)

Forte (&gt;50%)

Type de modification

Principale

Secondaire

Autre

Mur - béton

## RIPISYLVE

Etat général



Moyen

Diversité des espèces

Moyenne (2 à 4 espèces)

Densité de ripisylve

Rive gauche (%)

Rive droite (%)

Absence

52.2

55.1

Autre (inadaptée, plans d'eau, ...)

Espace-éparse

Continue - rideau (&lt;5m de large)

Continue - dense (&gt;5m de large)

Ombrage (% du lit)

Faible (0 à 25%)

Foyer d'invasive

Rare

Type EEE principale

Canne de Provence

Type EEE secondaire

Canne de Provence

## CONTINUITE ECOLOGIQUE

Etat général



Très bon

Espèce cible

Brochet

Catégorie piscicole

2nd catégorie

Classement régl.

Aucun

Classe de franchissabilité

1

(franchissable)

2

(franchissable avec retard ou sélectif)

3

(moyennement franchissable)

4

(difficilement franchissable)

5

(infranchissable)

Nombre d'ouvrage

2

Principaux type d'ouvrage

Pont

## ANNEXES - LIT MAJEUR

Etat général



Moyen

Occupation des sols dominante du lit majeur

Vignes et vergers

Occupation des sols secondaire du lit majeur

Zone urbaine - habitation

Annexes connectées (% fond de vallée)

Type d'annexes

Principal

Secondaire

## ETAT SDAGE RMC

Etat

SDAGE RMC 2022 - 2027

Etat chimique

Bon

Etat écologique

Moyen

N° du point clé

CADE\_9

N° planche cartographique

-

## Carte d'identité

## Localisation géographique

EPCI

COTELUB

Communes

Cadenet - Villelaure

Cours d'eau

Le Marderic

Masse d'eau

FRDR11948

Linéaire de prospection (ml)

300

Limite amont X-Y

894483.6293498

Limite aval X-Y






894483.6293498




## Photographies



## Evaluation de l'état du cours d'eau et des milieux aquatiques

Compartiments	Etat général	Commentaires
<b>Débit</b> 	<b>Bon</b>	Le cours d'eau présente une hydrologie naturellement fragile dans ce secteur avec des assècs importants en période d'étiage. Aucune pression sur la ressource n'a été identifiée sur ce secteur.
<b>Ligne d'eau</b> 	<b>Moyen</b>	Le cours d'eau présente ici une diversité de faciès assez faible (essentiellement des radiers) en raison du sur dimensionnement du lit.
<b>Lit mineur</b> 	<b>Moyen</b>	Dans ce secteur, le cours d'eau est très rectiligne et présente un profil trapézoïdal. La granulométrie est globalement diversifiée avec une alternance de galets et de graviers. Des travaux de recalibrage et de rectification ont été réalisés pour réduire le risque inondation et viennent dégrader ce compartiment.
<b>Berges</b> 	<b>Médiocre</b>	Les berges sont abruptes sur ce secteur et fortement anthropisées par la présence de digues de part et d'autre du cours d'eau.
<b>Ripisylve</b> 	<b>Moyen</b>	La ripisylve est plutôt bien implantée et équilibrée sur ce secteur. Quelques foyers de Canne de Provence et Robinier faux-acacia sont à noter.
<b>Continuité écologique</b> 	<b>Médiocre</b>	Le passage à gué busé constitue un obstacle difficilement franchissable.
<b>Bandes riveraines</b> 	<b>Moyen</b>	Le cours d'eau est longé par des vignes et des cultures agricoles. Quelques habitations et fermes sont présentes dans le lit majeur du cours d'eau.

## Evaluation du risque inondation par le cours d'eau

Compartiments	Etat général	Commentaires
<b>Sécurité publique (habitations/infrastructures/risque inondation)</b> 	<b>Moyen</b>	Les digues sont globalement en bon état. Le passage submersible présente une section d'écoulement réduite (2 buses 600mm). Le risque d'embâcle avec submersion de la chaussée est donc important.

## Quels objectifs et pistes d'actions ?

- 1° : Entretien de la ripisylve (sélectif) en amont pour limiter le risque de formation d'embâcles et préserver la section hydraulique.  
 2° : Entretien de l'ouvrage afin d'améliorer les écoulements (enlèvement d'embâcles et décolmatage de la buse).



## ETAT DES LIEUX/DIAGNOSTIC DES AFFLUENTS DE LA DURANCE - DURANCE AVAL (LOT 2)

N° du point clé

CADE\_9

N° planche cartographique

-

Cours d'eau

Le Marderic

Masse d'eau

FRDR11948

## Informations complémentaires

## DEBIT / HYDROLOGIE

Etat général



Bon

Fonctionnement hydrologique

QMNAS

QMOD

Q3MOD

Q2ANS

Débit (m3/s)

Pression sur la ressource

Dérivation - tronçon débit réservé

Pompage

Plan d'eau sur cours d'eau

Naturelle (perte)

Eclusée

## LIGNE D'EAU

Etat général



Moyen

Diversité des faciès d'écoulement

Faible (2 faciès)

Faciès

Faciès dominant

Radier

Faciès secondaire

Plat

Intensité influence d'ouvrages (% linéaire)

Nulle (&lt; 20%)

## LIT MINEUR

Etat général



Moyen

Sinuosité - Tressage

Rectiligne

Profil type du lit

Trapézoïdale

Nulle - Rectiligne

Moyenne - sinueux

Naturel

Trapézoïdal

En merlon

Faible - quelques sinuosités

Forte - méandriorme

Perché

Encaissé (incisé)

Artificiel

Dimensions moyennes

Largeur plein bord (m)

30.00

Largeur mouillée (m)

1.70

Profondeur plein bord (m)

3.00

Hauteur d'eau (m)

0.00

Granulométrie principale (radier)

Gravier (2 - 20 mm)

Intensité du colmatage du lit

Granulométrie secondaire (radier)

Blocs (&gt; 200 mm)

## BERGES

Etat général



Médiocre

Diversité/densité des habitats de berges

Faible (2 habitats)

Type d'habitat majoritaire

Mixte

Composition des berges

Argile - limon

Profil des berges

Abrupte (1/1)

Modification du profil (% rive gauche)

Forte (&gt;50%)

Modification du profil (% rive droite)

Forte (&gt;50%)

Type de modification

Principale

Secondaire

Autre

Mur - béton

## RIPISYLVE

Etat général



Moyen

Diversité des espèces

Moyenne (2 à 4 espèces)

Densité de ripisylve

Rive gauche (%)

Rive droite (%)

Absence

8.9

11.9

Autre (inadaptée, plans d'eau, ...)

Espace-éparse

Continue - rideau (&lt;5m de large)

91.1

63.6

Continue - dense (&gt;5m de large)

Ombrage (% du lit)

Moyen (25 à 50%)

Foyer d'invasive

Rare

Type EEE principale

Canne de Provence

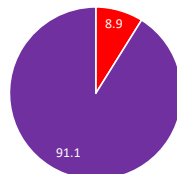
Type EEE secondaire

Rob. Faux-acacia

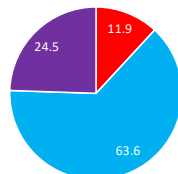
Strate dominante

Arborée

Rive gauche



Rive droite



## CONTINUITE ECOLOGIQUE

Etat général



Médiocre

Espèce cible

Brochet

Catégorie piscicole

2nd catégorie

Classement régl.

Aucun

Classe de franchissabilité

1

(franchissable)

2 (franchissable avec retard ou sélectif)

3 (moyennement franchissable)

4 (difficilement franchissable)

5

(infranchissable)

Nombre d'ouvrage

2

1

Principaux type d'ouvrage

Pont

Buse

## ANNEXES - LIT MAJEUR

Etat général



Moyen

Occupation des sols dominante du lit majeur

Vignes et vergers

Occupation des sols secondaire du lit majeur

Zone urbaine - habitation

Annexes connectées (% fond de vallée)

Type d'annexes

Principal

Secondaire

## ETAT SDAGE RMC

Etat

SDAGE RMC 2022 - 2027

Etat chimique

Bon

Etat écologique

Moyen

N° du point clé

CADE\_8

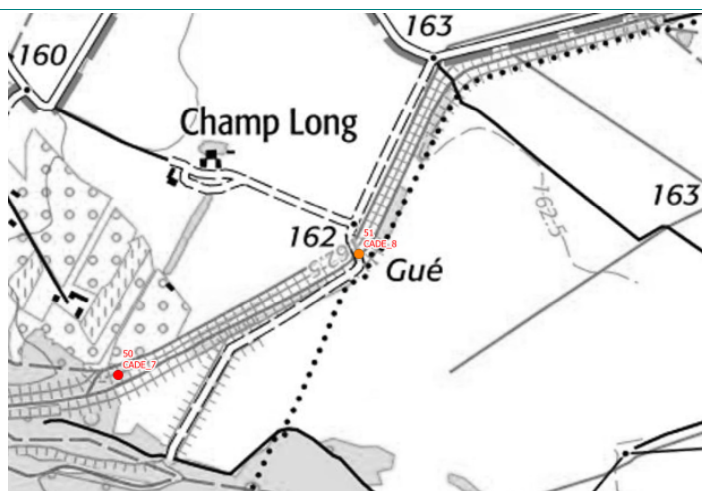
N° planche cartographique

-

## Carte d'identité

## Localisation géographique








EPCI
COTELUB
Communes
Cadenet - Villelaure
Cours d'eau
Le Marderic
Masse d'eau
FRDR11948
Linéaire de prospection (ml)
300
Limite amont X-Y
892776.6292752
Limite aval X-Y
892776.6292752




## Photographies



## Evaluation de l'état du cours d'eau et des milieux aquatiques

Compartiments	Etat général	Commentaires
<b>Débit</b> 	<b>Bon</b>	Le cours d'eau présente une hydrologie naturellement fragile dans ce secteur avec des assècs importants en période d'été. Aucune pression sur la ressource n'a été identifiée sur ce secteur.
<b>Ligne d'eau</b> 	<b>Moyen</b>	Le cours d'eau présente ici une diversité de faciès assez faible (essentiellement des radiers et des plats courants) en raison du sur dimensionnement du lit.
<b>Lit mineur</b> 	<b>Moyen</b>	Dans ce secteur, le cours d'eau est très rectiligne et présente un profil trapézoïdal. La granulométrie est plus fine que sur les secteurs amont avec une alternance de sables - limons et de graviers. Des travaux de recalibrage et de rectification ont été réalisés pour réduire le risque inondation et viennent dégrader ce compartiment.
<b>Berges</b> 	<b>Moyen</b>	Les berges sont abruptes sur ce secteur et fortement anthropisées par la présence de digues de part et d'autre du cours d'eau.
<b>Ripisylve</b> 	<b>Moyen</b>	La ripisylve est plutôt éparse sur ce secteur permettant à de nombreux foyers de Canne de Provence de se développer.
<b>Continuité écologique</b> 	<b>Médiocre</b>	Le passage à gué busé constitue un obstacle difficilement franchissable.
<b>Bandes riveraines</b> 	<b>Bon</b>	Le cours d'eau est longé par des cultures agricoles et quelques vignes. 2 habitations sont présentes dans le lit majeur du cours d'eau en rive droite.

## Evaluation du risque inondation par le cours d'eau

Compartiments	Etat général	Commentaires
<b>Sécurité publique (habitations/infrastructures/risque inondation)</b> 	<b>Moyen</b>	Les digues sont globalement en bon état. Le passage submersible présente une section d'écoulement réduite (une buse 800mm). Le risque d'embâcle avec submersion de la chaussée est donc important.

## Quels objectifs et pistes d'actions ?

- 1° : Entretien de la ripisylve (sélectif) en amont lutte contre la Canne de Provence pour limiter le risque de formation d'embâcles et conserver une section hydraulique.  
 2° : Entretien de l'ouvrage afin d'améliorer les écoulements (enlèvement d'embâcles et décolmatage de la buse).

## ETAT DES LIEUX/DIAGNOSTIC DES AFFLUENTS DE LA DURANCE - DURANCE AVAL (LOT 2)

N° du point clé

CADE\_8

N° planche cartographique

-

Cours d'eau

Le Marderic

Masse d'eau

FRDR11948

## Informations complémentaires

## DEBIT / HYDROLOGIE

Etat général



Bon

Fonctionnement hydrologique

QMNAS

QMOD

Q3MOD

Q2ANS

Débit (m3/s)

Pression sur la ressource

Dérivation - tronçon débit réservé

Pompage

Plan d'eau sur cours d'eau

Naturelle (perte)

Eclusée

## LIGNE D'EAU

Etat général



Moyen

Diversité des faciès d'écoulement

Faible (2 faciès)

Faciès

Faciès dominant

Plat

Faciès secondaire

Radier

Intensité influence d'ouvrages (% linéaire)

Nulle (&lt; 20%)

## LIT MINEUR

Etat général



Moyen

Sinuosité - Tressage

Rectiligne

Profil type du lit

Trapézoïdale

Nulle - Rectiligne

Moyenne - sinueux

Naturel

Trapézoïdal

En merlon

Faible - quelques sinuosités

Forte - méandriorme

Perché

Encaissé (incisé)

Artificiel

Dimensions moyennes

Largeur plein bord (m)

15.00

Largeur mouillée (m)

3.00

Profondeur plein bord (m)

3.00

Hauteur d'eau (m)

0.00

Granulométrie principale (radier)

Limons - sables (&lt; 2 mm)

Intensité du colmatage du lit

Non

Granulométrie secondaire (radier)

Gravier (2 - 20 mm)

## BERGES

Etat général



Moyen

Diversité/densité des habitats de berges

Moyenne (3 habitats)

Type d'habitat majoritaire

Mixte

Composition des berges

Argile - limon

Profil des berges

Abrupte (1/1)

Modification du profil (% rive gauche)

Forte (&gt;50%)

Modification du profil (% rive droite)

Forte (&gt;50%)

Type de modification

Principale

Secondaire

Autre

Mur - béton

## RIPISYLVE

Etat général



Moyen

Diversité des espèces

Forte (&gt; 4 espèces)

Densité de ripisylve

Rive gauche (%)

Rive droite (%)

Absence

Autre (inadaptée, plans d'eau, ...)

Espace-éparse

100

100

Continue - rideau (&lt;5m de large)

Continue - dense (&gt;5m de large)

Ombrage (% du lit)

Moyen (25 à 50%)

Foyer d'invasive

Fréquent

Type EEE principale

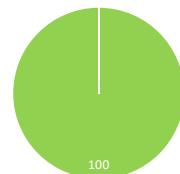
Canne de Provence

Type EEE secondaire

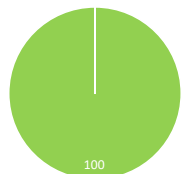
Strate dominante

Arbustive

Rive gauche



Rive droite



## CONTINUITE ECOLOGIQUE

Etat général



Médiocre

Espèce cible

Brochet

Catégorie piscicole

2nd catégorie

Classement régl.

Aucun

Classe de franchissabilité

1

(franchissable)

2 (franchissable avec retard ou sélectif)

3 (moyennement franchissable)

4 (difficilement franchissable)

5

(infranchissable)

Nombre d'ouvrage

1

Principaux type d'ouvrage

Buse

## ANNEXES - LIT MAJEUR

Etat général



Bon

Occupation des sols dominante du lit majeur

Vignes et vergers

Occupation des sols secondaire du lit majeur

Zone urbaine - habitation

Annexes connectées (% fond de vallée)

Type d'annexes

Principal

Secondaire

## ETAT SDAGE RMC

Etat

SDAGE RMC 2022 - 2027

Etat chimique

Bon

Etat écologique

Moyen



N° du point clé

CADE\_7

N° planche cartographique

-

## Carte d'identité

## Localisation géographique

EPCI

COTELUB

Communes

Cadenet

Cours d'eau

Le Marderic

Masse d'eau

FRDR11948

Linéaire de prospection (ml)

300

Limite amont X-Y

892413.6292567

Limite aval X-Y








892413.6292567




## Photographies



## Evaluation de l'état du cours d'eau et des milieux aquatiques

Compartiments		Etat général	Commentaires
Débit		Très bon	Le cours d'eau présente une hydrologie naturellement fragile dans la partie avec des assècs importants en période d'étiage. En revanche, la partie aval est alimentée en eau par un affluent et présente une hydrologie robuste. Aucune pression sur la ressource n'a été identifiée sur ce secteur.
Ligne d'eau		Moyen	Le cours d'eau présente ici une diversité de faciès assez faible (essentiellement des radiers et des plats) en raison du sur dimensionnement du lit.
Lit mineur		Moyen	Des travaux de recalibrage et de rectification ont été réalisés sur ce secteur, c'est pourquoi le cours d'eau est très rectiligne et présente un profil trapézoïdal. La granulométrie est plutôt fine avec une alternance de sables - limons et de graviers.
Berges		Moyen	Les berges sont abruptes sur ce secteur et anthropisées par la présence de digues de part et d'autre du cours d'eau.
Ripisylve		Bon	La ripisylve se densifie sur ce secteur mais présente quelques foyers de Canne de Provence.
Continuité écologique		Très bon	Aucun obstacle à la continuité écologique n'est présent sur ce secteur.
Bandes riveraines		Bon	Les bandes riveraines sont constituées de bois et forêts et de quelques cultures agricoles.

## Evaluation du risque inondation par le cours d'eau

Compartiments		Etat général	Commentaires
Sécurité publique (habitations/infrastructures/ risque inondation)		Moyen	Une maison située en rive droite est soumise au risque inondation du Marderic mais également de la Durance. Celle-ci est protégée par une digue de 1,5-2,5m de haut.

## Quels objectifs et pistes d'actions ?

1° : Entretien de la ripisylve (sélectif) avec lutte contre la Canne de Provence pour garantir une section hydraulique.

## ETAT DES LIEUX/DIAGNOSTIC DES AFFLUENTS DE LA DURANCE - DURANCE AVAL (LOT 2)

N° du point clé

CADE\_7

N° planche cartographique

-

Cours d'eau

Le Marderic

Masse d'eau

FRDR11948

## Informations complémentaires

## DEBIT / HYDROLOGIE

Etat général



Très bon

Fonctionnement hydrologique

QMNAS

QMOD

Q3MOD

Q2ANS

Débit (m3/s)

Pression sur la ressource

Dérivation - tronçon débit réservé

Pompage

Plan d'eau sur cours d'eau

Naturelle (perte)

Eclusée

## LIGNE D'EAU

Etat général



Moyen

Diversité des faciès d'écoulement

Faible (2 faciès)

Faciès

Faciès dominant

Plat

Faciès secondaire

Radier

Intensité influence d'ouvrages (% linéaire)

Nulle (&lt; 20%)

## LIT MINEUR

Etat général



Moyen

Sinuosité - Tressage

Rectiligne

Profil type du lit

Trapézoïdale

Nulle - Rectiligne

Moyenne - sinueux

Naturel

Trapézoïdal

En merlon

Faible - quelques sinuosités

Forte - méandriorme

Perché

Encaissé (incisé)

Artificiel

Dimensions moyennes

Largeur plein bord (m)

20.00

Largeur mouillée (m)

3.00

Profondeur plein bord (m)

3.00

Hauteur d'eau (m)

0.50

Granulométrie principale (radier)

Limons - sables (&lt; 2 mm)

Intensité du colmatage du lit

Non

Granulométrie secondaire (radier)

Gravier (2 - 20 mm)

## BERGES

Etat général



Moyen

Diversité/densité des habitats de berges

Moyenne (3 habitats)

Type d'habitat majoritaire

Mixte

Composition des berges

Argile - limon

Profil des berges

Abrupte (1/1)

Modification du profil (% rive gauche)

Forte (&gt;50%)

Modification du profil (% rive droite)

Forte (&gt;50%)

Type de modification

Principale

Secondaire

Autre

## RIPISYLVE

Etat général



Bon

Diversité des espèces

Forte (&gt; 4 espèces)

Densité de ripisylve

Rive gauche (%)

Rive droite (%)

Absence

Autre (inadaptée, plans d'eau, ...)

Espace-éparse

40.9

52.1

Continue - rideau (&lt;5m de large)

Continue - dense (&gt;5m de large)

59.1

47.9

Ombrage (% du lit)

Fort (50 à 75%)

Foyer d'invasive

Ponctuel

Type EEE principale

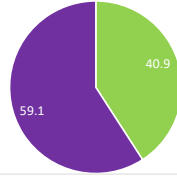
Canne de Provence

Type EEE secondaire

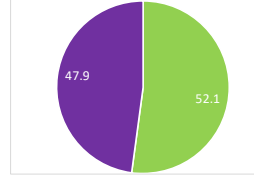
Strate dominante

Arborée

Rive gauche



Rive droite



## CONTINUITE ECOLOGIQUE

Etat général



Très bon

Espèce cible

Brochet

Catégorie piscicole

2nd catégorie

Classement régl.

Aucun

Classe de franchissabilité

1

(franchissable)

2 (franchissable avec retard ou sélectif)

3 (moyennement franchissable)

4 (difficilement franchissable)

5

(infranchissable)

Nombre d'ouvrage

Principaux type d'ouvrage

## ANNEXES - LIT MAJEUR

Etat général



Bon

Occupation des sols dominante du lit majeur

Bois - forêts naturelles

Occupation des sols secondaire du lit majeur

Cultures agricoles

Annexes connectées (% fond de vallée)

Type d'annexes

Principal

Secondaire

## ETAT SDAGE RMC

Etat

SDAGE RMC 2022 - 2027

Etat chimique

Bon

Etat écologique

Moyen



## Carte d'identité

## Localisation géographique

EPCI

COTELUB

Communes

Cabrières-d'Aigues

Cours d'eau

Ruisseau de Saint-Jean

Masse d'eau

FRDR11948

Linéaire de prospection (ml)

150

Limite amont X-Y

900050.6302074

Limite aval X-Y








900050.6302074




## Photographies



## Evaluation de l'état du cours d'eau et des milieux aquatiques

Compartiments	Etat général	Commentaires
<b>Débit</b> 	<b>Bon</b>	Le cours d'eau présente une hydrologie naturellement fragile dans ce secteur avec des assècs importants en période d'étiage. Aucune pression sur la ressource n'a été identifiée sur ce secteur.
<b>Ligne d'eau</b> 	<b>Bon</b>	Le cours d'eau présente une diversité de faciès naturellement faible avec une alternance de radiers et de plats. En revanche, l'ouvrage busé impacte la ligne d'eau.
<b>Lit mineur</b> 	<b>Moyen</b>	Le lit mineur présente un profil plutôt rectiligne et tend à s'inciser en aval de l'ouvrage busé. La granulométrie du secteur est variée avec une alternance de graviers et galets.
<b>Berges</b> 	<b>Moyen</b>	Les berges sont abruptes en lien avec l'incision aval et la présence d'un merlon en rive droite. A noter la présence d'une forte érosion en amont de l'ouvrage.
<b>Ripisylve</b> 	<b>Bon</b>	La ripisylve est diversifiée et aucun foyer d'espèce exotique envahissante n'a été observée. Quelques systèmes racinaires peuvent offrir des habitats aquatiques.
<b>Continuité écologique</b> 	<b>Médiocre</b>	La continuité écologique est rompue par la présence des buses et de la chute formée en aval (environ 0.6m).
<b>Bandes riveraines</b> 	<b>Bon</b>	Les bandes riveraines sont constituées de bois et de forêt et de cultures.

## Evaluation du risque inondation par le cours d'eau

Compartiments	Etat général	Commentaires
<b>Sécurité publique (habitations/infrastructures/risque inondation)</b> 	<b>Bonne</b>	La sécurité publiques est assurée sur ce secteur. L'ouvrage étant limitant, des débordements peuvent être observés sur la route.

## Quels objectifs et pistes d'actions ?

1° : Veille de l'érosion active en amont de l'ouvrage.

2° : Veille et entretien de l'ouvrage (enlèvement d'embâcles) et réalisation d'une étude de faisabilité dans l'optique de remplacer l'ouvrage par un pont cadre tout en rétablissant la continuité écologique.



## ETAT DES LIEUX/DIAGNOSTIC DES AFFLUENTS DE LA DURANCE - DURANCE AVAL (LOT 2)

N° du point clé

CABRI\_1

N° planche cartographique

-

Cours d'eau

Ruisseau de Saint-Jean

Masse d'eau

FRDR11948

## Informations complémentaires

## DEBIT / HYDROLOGIE

Etat général



Bon

Fonctionnement hydrologique

QMNAS

QMOD

Q3MOD

Q2ANS

Débit (m3/s)

0.002

0.011

0.033

Pression sur la ressource

Dérivation - tronçon débit réservé



Pompage



Plan d'eau sur cours d'eau



Naturelle (perte)



Eclusée



## LIGNE D'EAU

Etat général



Bon

Diversité des faciès d'écoulement

Faible (2 faciès)

Faciès dominant

Faciès

Radier

Faciès secondaire

Radier

Intensité influence d'ouvrages (% linéaire)

Moyenne (40 - 60%)

## LIT MINEUR

Etat général



Moyen

Sinuosité - Tressage

Rectiligne

Profil type du lit

Encaissé (incisé)

Nulle - Rectiligne



Moyenne - sinueux



Faible - quelques sinuosités



Forte - méandriorme



Naturel



Trapézoïdal



En merlon



Perché



Encaissé (incisé)



Artificiel



Dimensions moyennes

Largeur plein bord (m)

3.50

Largeur mouillée (m)

1.00

Profondeur plein bord (m)

1.50

Hauteur d'eau (m)

0.00

Granulométrie principale (radier)

Gravier (2 - 20 mm)

Intensité du colmatage du lit

Nulle (&lt; 25%)

Granulométrie secondaire (radier)

Limons - sables (&lt; 2 mm)

## BERGES

Etat général



Moyen

Diversité/densité des habitats de berges

Faible (2 habitats)

Type d'habitat majoritaire

Système racinaire

Composition des berges

Argile - limon

Profil des berges

Abrupte (1/1)

Modification du profil (% rive gauche)

Faible (&lt;20%)

Modification du profil (% rive droite)

Moyenne (20 à 50%)

Type de modification

Principale

Secondaire

Recalibrage

## RIPISYLVE

Etat général



Bon

Diversité des espèces

Moyenne (2 à 4 espèces)

Densité de ripisylve

Rive gauche (%)

Rive droite (%)

Absence

Autre (inadaptée, plans d'eau, ...)

Espace-éparse

Continue - rideau (&lt;5m de large)

Continue - dense (&gt;5m de large)

100

100

Ombrage (% du lit)

Fort (50 à 75%)

Foyer d'invasive

Aucun

Type EEE principale

Type EEE secondaire

Strate dominante

Arborée

Rive gauche



Rive droite



## CONTINUITE ECOLOGIQUE

Etat général



Médiocre

Espèce cible

Brochet

Catégorie piscicole

2nd catégorie

Classement régl.

Aucun

Classe de franchissabilité

1

(franchissable)

2 (franchissable avec retard ou sélectif)

3 (moyennement franchissable)

4 (difficilement franchissable)

5

(infranchissable)

Nombre d'ouvrage

1

Principaux type d'ouvrage

Buse

## ANNEXES - LIT MAJEUR

Etat général



Bon

Occupation des sols dominante du lit majeur

Bois - forêts naturelles

Occupation des sols secondaire du lit majeur

Cultures agricoles

Annexes connectées (% fond de vallée)

Type d'annexes

Principal

Secondaire

## ETAT SDAGE RMC

Etat

SDAGE RMC 2022 - 2027

Etat chimique

Bon

Etat écologique

Moyen

N° du point clé

ANSO\_7

N° planche cartographique

-

## Carte d'identité

## Localisation géographique

EPCI

COTELUB

Communes

Ansouis

Cours d'eau

Ruisseau du Vabre - Ruisseau de Saint-Jean

Masse d'eau

FRDR11948

Linéaire de prospection (ml)

150

Limite amont X-Y


899226.6296987

Limite aval X-Y








899226.6296987




## Photographies



## Evaluation de l'état du cours d'eau et des milieux aquatiques

Compartiments	Etat général	Commentaires
<b>Débit</b> 	<b>Très bon</b>	Le cours d'eau présente une hydrologie fragile avec de possible assècs en période d'été. Aucune pression sur la ressource n'a été identifiée.
<b>Ligne d'eau</b> 	<b>Bon</b>	Le cours d'eau présente une diversité de faciès naturellement bonne avec une alternance de radiers, mouilles et plats. A noter que la présence de l'ouvrage busé engendre un étalement de la lame d'eau. Egalement, le ruisseau du Vabre se jette en amont de l'ouvrage.
<b>Lit mineur</b> 	<b>Bon</b>	Le lit mineur présente un profil plutôt rectiligne et trapézoïdal. La granulométrie est variée avec une alternance de graviers et de limons.
<b>Berges</b> 	<b>Médiocre</b>	En raison de la présence de merlons sur la partie amont, les berges sont particulièrement abruptes et présentent quelques érosions sur la partie aval.
<b>Ripisylve</b> 	<b>Bon</b>	La ripisylve est plutôt équilibrée et bien implantée. Quelques foyers de Canne de Provence ont également été identifiés.
<b>Continuité écologique</b> 	<b>Mauvais</b>	L'ouvrage busé rompt totalement la continuité écologique. Cet ouvrage est également sous-dimensionné pour les écoulements.
<b>Bandes riveraines</b> 	<b>Moyen</b>	Les bandes riveraines sont composées de parcelles agricoles mais également de quelques habitations notamment en rive gauche.

## Evaluation du risque inondation par le cours d'eau

Compartiments	Etat général	Commentaires
<b>Sécurité publique (habitations/infrastructures/risque inondation)</b> 	<b>Moyen</b>	Sur ce secteur, deux habitations sont localisées dans le champ d'inondation décennal et sept habitations dans le champ centennal selon l'étude IPSEAU de 1998. L'ouvrage étant sous-dimensionné provoque des débordements.

## Quels objectifs et pistes d'actions ?

1° : Veille concernant la formation d'embâcles.

2° : Veille de l'érosion active en aval de l'ouvrage.

3° : Etude de vulnérabilité pour les habitations situées en rive gauche.

4° : Réalisation d'une étude de faisabilité dans l'optique de reprendre l'ouvrage tout en rétablissant la continuité écologique.

## ETAT DES LIEUX/DIAGNOSTIC DES AFFLUENTS DE LA DURANCE - DURANCE AVAL (LOT 2)

N° du point clé

ANSO\_7

N° planche cartographique

-

Cours d'eau

Ruisseau du Vabre

Masse d'eau

FRDR11948

## Informations complémentaires

## DEBIT / HYDROLOGIE

Etat général



Très bon

Fonctionnement hydrologique

QMNAS

QMOD

Q3MOD

Q2ANS

Débit (m3/s)

0.005

0.047

0.141

Pression sur la ressource

Dérivation - tronçon débit réservé



Pompage



Plan d'eau sur cours d'eau



Naturelle (perte)



Eclusée



## LIGNE D'EAU

Etat général



Bon

Diversité des faciès d'écoulement

Forte (&gt; 3 faciès)

Faciès dominant

Faciès

Radier

Faciès secondaire

Lentique - mouille

Intensité influence d'ouvrages (% linéaire)

Nulle (&lt; 20%)

## LIT MINEUR

Etat général



Bon

Sinuosité - Tressage

Rectiligne

Profil type du lit

Trapézoïdale

Nulle - Rectiligne



Moyenne - sinueux



Faible - quelques sinuosités



Forte - méandriorme



Naturel



Trapézoïdal



En merlon



Perché



Encaissé (incisé)



Artificiel



Dimensions moyennes

Largeur plein bord (m)

5.00

Largeur mouillée (m)

1.50

Profondeur plein bord (m)

2.70

Hauteur d'eau (m)

2.00

Granulométrie principale (radier)

Gravier (2 - 20 mm)

Intensité du colmatage du lit

Faible (25 - 50%)

Granulométrie secondaire (radier)

Limos - sables (&lt; 2 mm)

## BERGES

Etat général



Médiocre

Diversité/densité des habitats de berges

Nulle (1 habitat)

Type d'habitat majoritaire

Système racinaire

Composition des berges

Argile - limon

Profil des berges

Abrupte (1/1)

Modification du profil (% rive gauche)

Moyenne (20 à 50%)

Modification du profil (% rive droite)

Forte (&gt;50%)

Type de modification

Principale

Secondaire

Recalibrage

Enrochement

## RIPISYLVE

Etat général



Bon

Diversité des espèces

Moyenne (2 à 4 espèces)

Densité de ripisylve

Rive gauche (%)

Rive droite (%)

Absence

Autre (inadaptée, plans d'eau, ...)

Espace-éparse

Continue - rideau (&lt;5m de large)

41.1

33.7

Continue - dense (&gt;5m de large)

58.9

66.3

Ombrage (% du lit)

Fort (50 à 75%)

Foyer d'invasive

Rare

Type EEE principale

Canne de Provence

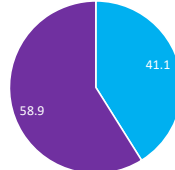
Type EEE secondaire

Autre

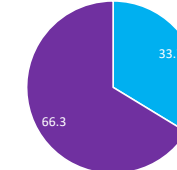
Strate dominante

Arborée

Rive gauche



Rive droite



## CONTINUITE ECOLOGIQUE

Etat général



Mauvais

Espèce cible

Brochet

Catégorie piscicole

2nd catégorie

Classement régl.

Aucun

Classe de franchissabilité

1

(franchissable)

2 (franchissable avec retard ou sélectif)

3 (moyennement franchissable)

4 (difficilement franchissable)

5

(infranchissable)

Nombre d'ouvrage

1

Principaux type d'ouvrage

Buse

## ANNEXES - LIT MAJEUR

Etat général



Moyen

Occupation des sols dominante du lit majeur

Zone urbaine - habitation

Occupation des sols secondaire du lit majeur

Cultures agricoles

Annexes connectées (% fond de vallée)

Faible (&lt; 25%)

Type d'annexes

Principal

Secondaire

Bras seondaire

## ETAT SDAGE RMC

Etat

SDAGE RMC 2022 - 2027

Etat chimique

Bon

Etat écologique

Moyen



N° du point clé

CUCU\_1

N° planche cartographique

-

## Carte d'identité

## Localisation géographique

EPCI

COTELUB

Communes

Cucuron

Cours d'eau

Ruisseau de l'Ermitage

Masse d'eau

FRDR11948

Linéaire de prospection (ml)

300

Limite amont X-Y

896763.6300020

Limite aval X-Y








896763.6300020




## Photographies



## Evaluation de l'état du cours d'eau et des milieux aquatiques

Compartiments	Etat général	Commentaires
<b>Débit</b> 	<b>Bon</b>	Le cours d'eau présente une hydrologie assez fragile avec des assècs en période d'étiage. Aucune pression sur la ressource n'a été identifiée.
<b>Ligne d'eau</b> 	<b>Bon</b>	La ligne alterne entre des radiers et des plats courants. L'entonnement initialement présent n'influence pas la ligne d'eau.
<b>Lit mineur</b> 	<b>Moyen</b>	Le lit mineur présente un profil encaissé et sinueux. La granulométrie se compose pour l'essentiel de fines (limons/sables) et de graviers.
<b>Berges</b> 	<b>Moyen</b>	Sur ce secteur, les berges sont plutôt abruptes, à verticales, en lien avec l'encaissement du cours d'eau, et la présence d'ouvrage longitudinal (murs, enrochement ...). La présence d'érosions ponctuelles menacent leur stabilité, ainsi que les installations présentes (murs, exutoire de réseaux pluviaux).
<b>Ripisylve</b> 	<b>Moyen</b>	Lorsqu'elle est présente, la ripisylve est principalement éparse. Dans les secteurs dépourvus de contraintes, elle y est dense et se caractérise par des espèces non hygrophiles. Par ailleurs, de nombreux foyers de canne de Provence sont présents sur la portion aval du point de vigilance, en amont de la STEP (causant l'obstruction des section busées situées en aval).
<b>Continuité écologique</b> 	<b>Moyen</b>	La continuité écologique est rompue par la présence de la buse.
<b>Bandes riveraines</b> 	<b>Moyen</b>	Les bandes riveraines sont constituées d'habitations, et de cultures. On note la présence de rejets pluviaux dans le cours d'eau.

## Evaluation du risque inondation par le cours d'eau

Compartiments	Etat général	Commentaires
<b>Sécurité publique (habitations/infrastructures/risque inondation)</b> 	<b>Moyen</b>	En aval immédiat du point de vigilance, deux sections busées Ø800 sont recensées. Positionnées au droit de deux habitations, ces buses constituent un point de concentration des eaux et favorisent les débordements, menaçant les habitations présentes.

## Quels objectifs et pistes d'actions ?

1° : Entretien de la ripisylve (soutenu) en amont pour limiter le risque de formation d'embâcles.

2° : Les buses constituent un point de concentration des eaux et favorisent les débordements, menaçant les habitations présentes. La réalisation d'une étude de faisabilité dans l'optique de remplacer ces deux buses par des ouvrages capacitaires est donc envisageable.

# ETAT DES LIEUX/DIAGNOSTIC DES AFFLUENTS DE LA DURANCE - DURANCE AVAL (LOT 2)



N° du point clé

CUCU\_1

N° planche cartographique

-

Cours d'eau

Ruisseau de l'Ermitage

Masse d'eau

FRDR11948

## Informations complémentaires

### DEBIT / HYDROLOGIE

Etat général



Bon

Fonctionnement hydrologique

QMNAS

QMOD

Q3MOD

Q2ANS

Débit (m3/s)

0.000

0.002

0.006

Pression sur la ressource

Dérivation - tronçon débit réservé

Pompage

Plan d'eau sur cours d'eau

Naturelle (perte)

Eclusée

### LIGNE D'EAU

Etat général



Bon

Diversité des faciès d'écoulement

Faible (2 faciès)

Faciès

Faciès dominant

Radier

Faciès secondaire

Plat

Intensité influence d'ouvrages (% linéaire)

Faible (20 - 40%)

### LIT MINEUR

Etat général



Moyen

Sinuosité - Tressage

Sinueux

Profil type du lit

Trapézoïdale

Nulle - Rectiligne

Moyenne - sinueux

Naturel

Trapézoïdal

En merlon

Faible - quelques sinuosités

Forte - méandrique

Perché

Encaissé (incisé)

Artificiel

Dimensions moyennes

Largeur plein bord (m)

3.50

Largeur mouillée (m)

0.60

Profondeur plein bord (m)

1.80

Hauteur d'eau (m)

0.10

Granulométrie principale (radier)

Gravier (2 - 20 mm)

Intensité du colmatage du lit

Non

Granulométrie secondaire (radier)

Galets (20 - 200 mm)

### BERGES

Etat général



Moyen

Diversité/densité des habitats de berges

Faible (2 habitats)

Type d'habitat majoritaire

Système racinaire

Composition des berges

Argile - limon

Profil des berges

Abrupte (1/1)

Modification du profil (% rive gauche)

Faible (<20%)

Type de modification

Principale

Secondaire

Modification du profil (% rive droite)

Faible (<20%)

Mur - béton

Enrochement

### RIPISYLVE

Etat général



Moyen

Diversité des espèces

Faible (<= 2 espèces)

Strate dominante

Arbustive

Densité de ripisylve

Absence

Rive gauche (%)

Rive droite (%)

Autre (inadaptée, plans d'eau, ...)

Espace-éparse

54.1

51.9

Continue - rideau (<5m de large)

23.1

25.2

Continue - dense (>5m de large)

22.8

22.9

Ombrage (% du lit)

Fort (50 à 75%)

Foyer d'invasive

Ponctuel

Type EEE principale

Canne de Provence

Type EEE secondaire

### CONTINUITE ECOLOGIQUE

Etat général



Moyen

Espèce cible

Brochet

Catégorie piscicole

2nd catégorie

Classement régl.

Aucun

Classe de franchissabilité

1

(franchissable)

2 (franchissable avec retard ou sélectif)

3 (moyennement franchissable)

4 (difficilement franchissable)

5

(infranchissable)

Nombre d'ouvrage

7

Principaux type d'ouvrage

Buse

### ANNEXES - LIT MAJEUR

Etat général



Moyen

Occupation des sols dominante du lit majeur

Zone urbaine - habitation

Occupation des sols secondaire du lit majeur

Bois - forêts naturelles

Annexes connectées (% fond de vallée)

Type d'annexes

Principal

Secondaire

pour limiter le risque de formation d'embâcles.

### ETAT SDAGE RMC

Etat

SDAGE RMC 2022 - 2027

Etat chimique

Bon

Etat écologique

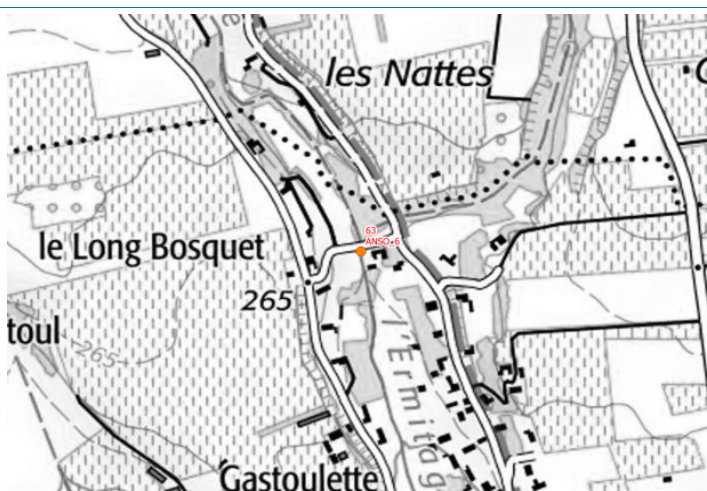
Moyen



## Carte d'identité

## Localisation géographique








EPCI
COTELUB
Communes
Ansouis - Cucuron
Cours d'eau
Ruisseau de l'Ermitage - Ruisseau de Canaux
Masse d'eau
FRDR11948
Linéaire de prospection (ml)
150
Limite amont X-Y
897807.6297577
Limite aval X-Y
897807.6297577




## Photographies



## Evaluation de l'état du cours d'eau et des milieux aquatiques

Compartiments	Etat général	Commentaires
Débit 	Très bon	Le cours d'eau présente une hydrologie naturellement assez fragile pouvant être connaître des assècs. Aucune pression n'a été observée.
Ligne d'eau 	Bon	La ligne alterne entre des radiers et des plats courants. L'ouvrage n'influence pas la ligne d'eau.
Lit mineur 	Bon	Le lit mineur présente un profil trapézoïdal et rectiligne, en revanche un lit d'étiage est marqué. La granulométrie alterne avec des graviers et du sable.
Berges 	Médiocre	Les berges sur ce secteur sont relativement abruptes en lien avec le recalibrage du cours d'eau et la présence de merlon en haut de berge.
Ripisylve 	Moyen	Malgré la présence d'arbre variée, énormément de foyers de canne de Provence ont été observées.
Continuité écologique 	Mauvais	La continuité écologique est rompue par la présence de la buse. Par ailleurs cet ouvrage est limitant pour des débits plus importants.
Bandes riveraines 	Moyen	Les bandes riveraines sont constituées d'habitations, de bois et de cultures.

## Evaluation du risque inondation par le cours d'eau

Compartiments	Etat général	Commentaires
Sécurité publique (habitations/infrastructures/risque inondation) 	Moyen	Une dizaine d'habitations sont localisées dans le champs d'inondation décennal et six dans le champs d'inondation centennal selon l'étude IPSEAU de 1998. Par ailleurs, l'ouvrage busé est sous-dimensionné et la présence de canne de Provence amplifie le risque d'embâcle.

## Quels objectifs et pistes d'actions ?

- 1° : Entretien de la ripisylve (soutenu) en amont pour limiter le risque de formation d'embâcles.  
 2° : Réalisation d'une étude de faisabilité dans l'optique de reprendre le passage busé.



# ETAT DES LIEUX/DIAGNOSTIC DES AFFLUENTS DE LA DURANCE - DURANCE AVAL (LOT 2)



N° du point clé

ANSO\_6

N° planche cartographique

-

Cours d'eau

du de l'Ermitage - Ruisseau de

Masse d'eau

FRDR11948

## Informations complémentaires

### DEBIT / HYDROLOGIE

Etat général



Très bon

Fonctionnement hydrologique

QMNAS

QMOD

Q3MOD

Q2ANS

Débit (m3/s)

0.007

0.075

0.225

Pression sur la ressource

Dérivation - tronçon débit réservé

Pompage

Plan d'eau sur cours d'eau

Naturelle (perte)

Eclusée

### LIGNE D'EAU

Etat général



Bon

Diversité des faciès d'écoulement

Faible (2 faciès)

Faciès

Faciès dominant

Radier

Faciès secondaire

Plat

Intensité influence d'ouvrages (% linéaire)

Nulle (< 20%)

### LIT MINEUR

Etat général



Bon

Sinuosité - Tressage

Rectiligne

Profil type du lit

Trapézoïdale

Nulle - Rectiligne

Moyenne - sinueux

Naturel

Trapézoïdal

En merlon

Faible - quelques sinuosités

Forte - méandriorme

Perché

Encaissé (incisé)

Artificiel

Dimensions moyennes

Largeur plein bord (m)

3.00

Largeur mouillée (m)

0.80

Profondeur plein bord (m)

2.10

Hauteur d'eau (m)

0.15

Granulométrie principale (radier)

Limons - sables (< 2 mm)

Intensité du colmatage du lit

Nulle (< 25%)

Granulométrie secondaire (radier)

Gravier (2 - 20 mm)

### BERGES

Etat général



Médiocre

Diversité/densité des habitats de berges

Nulle (1 habitat)

Type d'habitat majoritaire

Mixte

Composition des berges

Argile - limon

Profil des berges

Abrupte (1/1)

Modification du profil (% rive gauche)

Forte (>50%)

Type de modification

Principale

Secondaire

Modification du profil (% rive droite)

Moyenne (20 à 50%)

Recalibrage

Enrochement

### RIPISYLVE

Etat général



Moyen

Diversité des espèces

Moyenne (2 à 4 espèces)

Densité de ripisylve

Rive gauche (%)

Rive droite (%)

Absence

Autre (inadaptée, plans d'eau, ...)

Espacée-éparse

Continue - rideau (<5m de large)

28.9

34.7

Continue - dense (>5m de large)

71.1

65.3

Ombrage (% du lit)

Fort (50 à 75%)

Foyer d'invasive

Ponctuel

Type EEE principale

Canne de Provence

Type EEE secondaire

### CONTINUITE ECOLOGIQUE

Etat général



Mauvais

Espèce cible

Brochet

Catégorie piscicole

2nd catégorie

Classement régl.

Aucun

Classe de franchissabilité

1

(franchissable)

2 (franchissable avec retard ou sélectif)

3 (moyennement franchissable)

4 (difficilement franchissable)

5

(infranchissable)

Nombre d'ouvrage

2

Principaux type d'ouvrage

Buse

### ANNEXES - LIT MAJEUR

Etat général



Moyen

Occupation des sols dominante du lit majeur

Bois - forêts naturelles

Occupation des sols secondaire du lit majeur

Zone urbaine - habitation

Annexes connectées (% fond de vallée)

Type d'annexes

Principal

Secondaire

pour limiter le risque de formation d'embâcles.

### ETAT SDAGE RMC

Etat

SDAGE RMC 2022 - 2027

Etat chimique

Bon

Etat écologique

Moyen

N° du point clé

ANSO\_5

N° planche cartographique

-

## Carte d'identité

## Localisation géographique

EPCI

COTELUB

Communes

Ansouis

Cours d'eau

Ruisseau de l'Ermitage

Masse d'eau

FRDR11948

Linéaire de prospection (ml)

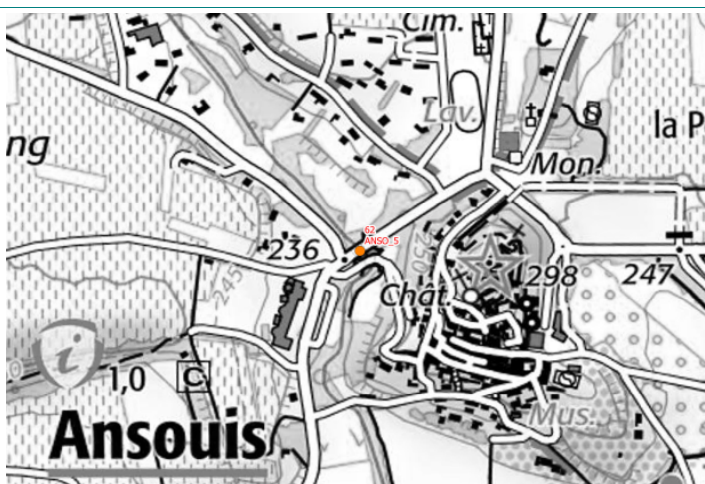
150

Limite amont X-Y

898294.6296434

Limite aval X-Y








898294.6296434




## Photographies



## Evaluation de l'état du cours d'eau et des milieux aquatiques

Compartiments	Etat général	Commentaires
<b>Débit</b> 	<b>Très bon</b>	Le cours d'eau présente une hydrologie naturellement fragile pouvant être connaître des assècs. Aucune pression n'a été observée.
<b>Ligne d'eau</b> 	<b>Bon</b>	La ligne alterne entre des radiers et des plats courants. Les ouvrages n'influencent pas la ligne d'eau.
<b>Lit mineur</b> 	<b>Bon</b>	Le lit mineur présente un profil trapézoïdal et rectiligne, en revanche un lit d'étiage est marqué. La granulométrie alterne entre des graviers et du sable.
<b>Berges</b> 	<b>Moyen</b>	Sur ce secteur, les berges sont abruptes et des érosions de berge sont observées. Par ailleurs, une protection de berge en enrochements est présente dans un coude à 90° (rectification historique).
<b>Ripisylve</b> 	<b>Bon</b>	La ripisylve est plutôt équilibrée et bien implantée. En revanche, quelques Robier faux-acacia ont ponctuellement été identifiés.
<b>Continuité écologique</b> 	<b>Mauvais</b>	La continuité écologique est rompue au droit du radier d'ouvrage busé.
<b>Bandes riveraines</b> 	<b>Moyen</b>	Les bandes riveraines sont composées de parcelles agricoles mais également de quelques jardins et habitations.

## Evaluation du risque inondation par le cours d'eau

Compartiments	Etat général	Commentaires
<b>Sécurité publique (habitations/infrastructures/risque inondation)</b> 	<b>Moyen</b>	Plusieurs érosions en berge rive droite et rive gauche sont à surveiller. En effet, le chemin permettant l'accès à des parcelles agricoles en rive gauche est menacé.

## Quels objectifs et pistes d'actions ?

1° : Entretien de la ripisylve (soutenu) en amont pour limiter le risque de formation d'embâcles.

2° : Veille de l'état de l'ouvrage de protection.

3° : Le radier d'ouvrage constitue un obstacle à la continuité écologique. La réalisation d'une étude de faisabilité dans l'optique de rétablir la continuité écologique au droit de l'ouvrage est envisageable.

# ETAT DES LIEUX/DIAGNOSTIC DES AFFLUENTS DE LA DURANCE - DURANCE AVAL (LOT 2)



N° du point clé

ANSO\_5

N° planche cartographique

-

Cours d'eau

Ruisseau de l'Ermitage

Masse d'eau

FRDR11948

## Informations complémentaires

### DEBIT / HYDROLOGIE

Etat général



Très bon

Fonctionnement hydrologique

QMNA5

QMOD

Q3MOD

Q2ANS

Débit (m3/s)

0.008

0.083

0.249

Pression sur la ressource

Dérivation - tronçon débit réservé

Pompage

Plan d'eau sur cours d'eau

Naturelle (perte)

Eclusée

### LIGNE D'EAU

Etat général



Bon

Diversité des faciès d'écoulement

Faible (2 faciès)

Faciès dominant

Faciès

Plat

Faciès secondaire

Radier

Intensité influence d'ouvrages (% linéaire)

Faible (20 - 40%)

### LIT MINEUR

Etat général



Bon

Sinuosité - Tressage

Rectiligne

Profil type du lit

Trapézoïdale

Nulle - Rectiligne

Moyenne - sinueux

Naturel

Trapézoïdal

En merlon

Faible - quelques sinuosités

Forte - méandriorme

Perché

Encaissé (incisé)

Artificiel

Dimensions moyennes

Largeur plein bord (m)

4.00

Largeur mouillée (m)

2.00

Profondeur plein bord (m)

2.00

Hauteur d'eau (m)

0.20

Granulométrie principale (radier)

Limons - sables (< 2 mm)

Intensité du colmatage du lit

Nulle (< 25%)

Granulométrie secondaire (radier)

Gravier (2 - 20 mm)

### BERGES

Etat général



Moyen

Diversité/densité des habitats de berges

Nulle (1 habitat)

Type d'habitat majoritaire

Sous-berge

Composition des berges

Argile - limon

Profil des berges

Abrupte (1/1)

Modification du profil (% rive gauche)

Faible (<20%)

Type de modification

Principale

Secondaire

Modification du profil (% rive droite)

Nulle

Enrochement

### RIPISYLVE

Etat général



Bon

Diversité des espèces

Faible (<= 2 espèces)

Strate dominante

Arborée

Densité de ripisylve

Absence

Autre (inadaptée, plans d'eau, ...)

Espace-éparse

Continue - rideau (<5m de large)

57

84.1

Continue - dense (>5m de large)

43

15.9

Ombrage (% du lit)

Moyen (25 à 50%)

Foyer d'invasive

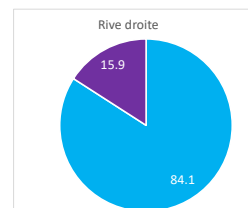
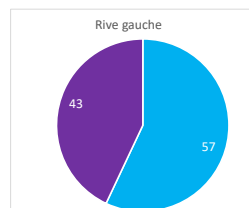
Ponctuel

Type EEE principale

Rob. Faux-acacia

Type EEE secondaire

Bambou



### CONTINUITE ECOLOGIQUE

Etat général



Mauvais

Espèce cible

Brochet

Catégorie piscicole

2nd catégorie

Classement régl.

Aucun

Classe de franchissabilité

1

(franchissable)

2 (franchissable avec retard ou sélectif)

3 (moyennement franchissable)

4 (difficilement franchissable)

5

(infranchissable)

Nombre d'ouvrage

2

Principaux type d'ouvrage

Radier d'ouvrage

### ANNEXES - LIT MAJEUR

Etat général



Moyen

Occupation des sols dominante du lit majeur

Cultures agricoles

Occupation des sols secondaire du lit majeur

Zone urbaine - habitation

Annexes connectées (% fond de vallée)

Type d'annexes

Principal

Secondaire

pour limiter le risque de formation d'embâcles.

### ETAT SDAGE RMC

Etat

SDAGE RMC 2022 - 2027

Etat chimique

Bon

Etat écologique

Moyen



## Bassin versant Èze


## Carte d'identité

## Localisation géographique








EPCI
COTELUB
Communes
La Bastide-des-Jourdans - Grambois
Cours d'eau
L'Eze
Masse d'eau
FRDR248
Linéaire de prospection (ml)
300
Limite amont X-Y
912379.6301851
Limite aval X-Y
912379.6301851




## Photographies



## Evaluation de l'état du cours d'eau et des milieux aquatiques

Compartiments	Etat général	Commentaires
<b>Débit</b> 	<b>Moyen</b>	Le cours d'eau présente ici une hydrologie fragile avec des assècs importants en période d'étiage. Le plan d'eau était sec lors de notre visite de terrain et semble être assèc la majorité du temps (sauf après grosse pluie). Ce plan d'eau constitue aujourd'hui une réserve pour l'irrigation du stade et de quelques jardins. Un pompage de nappe est également présent en aval du secteur.
<b>Ligne d'eau</b> 	<b>Moyen</b>	Les faciès sont plutôt homogènes sur ce secteur avec une alternance de plats et de radiers. La ligne d'eau est également sous influence de barrage du plan d'eau.
<b>Lit mineur</b> 	<b>Bon</b>	Le lit mineur tend ici à l'incision et est moyennement sinueux. La granulométrie est plutôt variée avec une alternance de galets et de graviers.
<b>Berges</b> 	<b>Bon</b>	Les berges sont naturellement abruptes sur ce tronçon et présentent une diversité d'habitats intéressante. Quelques murs et murets sont en revanche visibles.
<b>Ripisylve</b> 	<b>Bon</b>	La ripisylve est plutôt équilibrée et bien implantée sur ce tronçon. Aucun foyer d'invasive n'a été identifié. La végétation se développe parfois dans le lit du cours d'eau.
<b>Continuité écologique</b> 	<b>Médiocre</b>	La continuité écologique est rompue sur ce secteur par la présence de plusieurs radiers de pont mais également par le barrage du plan d'eau.
<b>Bandes riveraines</b> 	<b>Moyen</b>	Le cours d'eau traverse ici une vallée encaissée et un secteur plutôt boisée. Des habitations sont situées en hauteur sur la rive droite.

## Evaluation du risque inondation par le cours d'eau

Compartiments	Etat général	Commentaires
<b>Sécurité publique (habitations/infrastructures/risque inondation)</b> 	<b>Médiocre</b>	Le barrage du plan d'eau est plutôt en bon état. Ce barrage est végétalisée et présente un état globalement moyen. Les infrastructures et les habitations situées en aval sont donc soumises au risque de rupture de digues.

## Quels objectifs et pistes d'actions ?

- 1° : Entretien de la ripisylve (léger) au niveau du plan d'eau et plus particulièrement sur le barrage (remblai) avec une veille de son état.
- 2° : Entretien de la ripisylve (soutenu) en aval du plan d'eau pour éliminer les sujets présents dans le lit et réduire le risque de formation d'embâcles.
- 3° : Le plan d'eau est aujourd'hui peu valorisé pour la population, la réalisation d'aménagements paysagers (tables, parcours de santé, etc.) permettrait de le rendre plus attractif.

# ETAT DES LIEUX/DIAGNOSTIC DES AFFLUENTS DE LA DURANCE - DURANCE AVAL (LOT 2)



N° du point clé

BASJ\_4

N° planche cartographique

-

Cours d'eau

L'Eze

Masse d'eau

FRDR248

## Informations complémentaires

### DEBIT / HYDROLOGIE

Etat général



Moyen

Fonctionnement hydrologique

QMNAS

QMOD

Q3MOD

Q2ANS

Débit (m3/s)

0.003

0.018

0.054

Pression sur la ressource

Dérivation - tronçon débit réservé

Pompage

Plan d'eau sur cours d'eau

Naturelle (perte)

Eclusée



X

### LIGNE D'EAU

Etat général



Moyen

Diversité des faciès d'écoulement

Faible (2 faciès)

Faciès

Faciès dominant

Plat

Faciès secondaire

Radier

Intensité influence d'ouvrages (% linéaire)

Forte (> 60%)

### LIT MINEUR

Etat général



Bon

Sinuosité - Tressage

Sinueux

Profil type du lit

Encaissé (incisé)

Nulle - Rectiligne

Moyenne - sinueux

Naturel



Trapézoïdal



En merlon



Faible - quelques sinuosités



Forte - méandrique



Perché



Encaissé (incisé)



Artificiel



Dimensions moyennes

Largeur plein bord (m)

2.00

Largeur mouillée (m)

1.40

Profondeur plein bord (m)

0.90

Hauteur d'eau (m)

0.00

Granulométrie principale (radier)

Galets (20 - 200 mm)

Intensité du colmatage du lit

Non

Granulométrie secondaire (radier)

Gravier (2 - 20 mm)

### BERGES

Etat général



Bon

Diversité/densité des habitats de berges

Moyenne (3 habitats)

Type d'habitat majoritaire

Mixte

Composition des berges

Rocheux

Profil des berges

Abrupte (1/1)

Modification du profil (% rive gauche)

Faible (<20%)

Type de modification

Principale

Secondaire

Modification du profil (% rive droite)

Faible (<20%)

Autre

Mur - béton

### RIPISYLVE

Etat général



Bon

Diversité des espèces

Moyenne (2 à 4 espèces)

Strate dominante

Arborée

Densité de ripisylve

Rive gauche (%)

Rive droite (%)

Absence

Autre (inadaptée, plans d'eau, ...)

15

16.5

Espace-éparse

Continue - rideau (<5m de large)

34.4

33.5

Continue - dense (>5m de large)

50.6

50

Ombrage (% du lit)

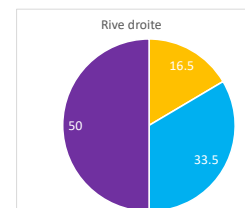
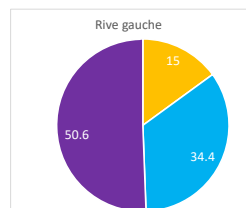
Fort (50 à 75%)

Foyer d'invasive

Aucun

Type EEE principale

Type EEE secondaire



### CONTINUITE ECOLOGIQUE

Etat général



Médiocre

Espèce cible

Brochet

Catégorie piscicole

2nd catégorie

Classement régl.

Liste 1

Classe de franchissabilité

1

(franchissable)

2

(franchissable avec retard ou sélectif)

3

(moyennement franchissable)

4

(difficilement franchissable)

5

(infranchissable)

Nombre d'ouvrage

2

Principaux type d'ouvrage

Seuil - chaussée

### ANNEXES - LIT MAJEUR

Etat général



Moyen

Occupation des sols dominante du lit majeur

Bois - forêts naturelles

Occupation des sols secondaire du lit majeur

Zone urbaine - habitation

Annexes connectées (% fond de vallée)

Type d'annexes

Principal

Secondaire

### ETAT SDAGE RMC

Etat

SDAGE RMC 2022 - 2027

Etat chimique

Bon

Etat écologique

Mauvais




## Carte d'identité

## Localisation géographique








EPCI
COTELUB
Communes
La Bastide-des-Jourdans - Grambois
Cours d'eau
L'Eze
Masse d'eau
FRDR248
Linéaire de prospection (ml)
300
Limite amont X-Y
912002.6301890
Limite aval X-Y
912002.6301890




## Photographies



## Evaluation de l'état du cours d'eau et des milieux aquatiques

Compartiments	Etat général	Commentaires
<b>Débit</b> 	<b>Bon</b>	Le cours d'eau présente ici une hydrologie fragile avec des assècs importants en période d'étiage. Aucune pression sur la ressource n'a été identifiée.
<b>Ligne d'eau</b> 	<b>Médiocre</b>	Hormis sur la partie amont, le lit mineur est bétonné. La diversité des faciès est donc nulle et la ligne d'eau est fortement influencée par cet aménagement (faible lame d'eau notamment).
<b>Lit mineur</b> 	<b>Mauvais</b>	Sur la partie amont, le cours d'eau présente un profil encaissé et moyennement sinueux ainsi qu'une granulométrie plutôt grossière avec une alternance de blocs et de graviers. Dans sa traversée urbaine, le lit mineur est bétonné.
<b>Berges</b> 	<b>Mauvais</b>	Les berges sont ici fortement anthropisées avec la présence de murs et murets sur la totalité du linéaire.
<b>Ripisylve</b> 	<b>Mauvais</b>	Dans sa traversée urbaine, la ripisylve est absente.
<b>Continuité écologique</b> 	<b>Mauvais</b>	La continuité écologique n'est pas assurée. Le lit bétonné constitue un obstacle au niveau de la confluence avec l'Eze (hauteur trop importante (1m de haut)) mais également car la lame d'eau sur le radier béton n'est pas suffisante. Un constitue également un infranchissable (1.3m de haut).
<b>Bandes riveraines</b> 	<b>Mauvais</b>	Le cours d'eau traverse ici le village de la Bastide-des-Jourdans.

## Evaluation du risque inondation par le cours d'eau

Compartiments	Etat général	Commentaires
<b>Sécurité publique</b> (habitations/infrastructures/ risque inondation) 	<b>Mauvais</b>	L'enjeu inondation est fortement présent sur ce secteur en raison de la présence d'habitations situées dans le lit majeur du cours d'eau.

## Quels objectifs et pistes d'actions ?

1° : Entretien de la ripisylve (soutenu) dans la traversée urbaine.

2° : La renaturation de la partie bétonnée est envisageable mais le rapport coût/ bénéfice environnemental semble beaucoup trop important.

## ETAT DES LIEUX/DIAGNOSTIC DES AFFLUENTS DE LA DURANCE - DURANCE AVAL (LOT 2)

N° du point clé

BASJ\_3

N° planche cartographique

-

Cours d'eau

L'Eze

Masse d'eau

FRDR248

## Informations complémentaires

## DEBIT / HYDROLOGIE

Etat général



Bon

Fonctionnement hydrologique

QMNAS

QMOD

Q3MOD

Q2ANS

Débit (m3/s)

0.006

0.039

0.117

Pression sur la ressource

Dérivation - tronçon débit réservé

Pompage

Plan d'eau sur cours d'eau

Naturelle (perte)

Eclusée

## LIGNE D'EAU

Etat général



Médiocre

Diversité des faciès d'écoulement

Nulle (1 faciès)

Faciès

Faciès dominant

Radier

Faciès secondaire

Intensité influence d'ouvrages (% linéaire)

Forte (&gt; 60%)

## LIT MINEUR

Etat général



Mauvais

Sinuosité - Tressage

Sinueux

Profil type du lit

Encaissé (incisé)

Nulle - Rectiligne

Moyenne - sinueux

Naturel

Trapézoïdal

En merlon

Faible - quelques sinuosités

Forte - méandriorme

Perché

Encaissé (incisé)

Artificiel

Dimensions moyennes

Largeur plein bord (m)

4.20

Largeur mouillée (m)

1.00

Profondeur plein bord (m)

3.50

Hauteur d'eau (m)

0.05

Granulométrie principale (radier)

Blocs (&gt; 200 mm)

Intensité du colmatage du lit

Non

Granulométrie secondaire (radier)

Gravier (2 - 20 mm)

## BERGES

Etat général



Mauvais

Diversité/densité des habitats de berges

Nulle (1 habitat)

Type d'habitat majoritaire

Bloc rocheux - cailloux

Composition des berges

Rocheux

Profil des berges

Verticale

Modification du profil (% rive gauche)

Forte (&gt;50%)

Type de modification

Principale

Secondaire

Modification du profil (% rive droite)

Forte (&gt;50%)

Mur - béton

## RIPISYLVE

Etat général



Mauvais

Diversité des espèces

Nulle

Strate dominante

Absente

Densité de ripisylve

Rive gauche (%)

Rive droite (%)

Absence

Autre (inadaptée, plans d'eau, ...)

Espace-éparse

Continue - rideau (&lt;5m de large)

11.8

71.8

Continue - dense (&gt;5m de large)

88.2

28.2

Ombrage (% du lit)

Faible (0 à 25%)

Foyer d'invasive

Aucun

Type EEE principale

Type EEE secondaire

## CONTINUITE ECOLOGIQUE

Etat général



Mauvais

Espèce cible

Brochet

Catégorie piscicole

2nd catégorie

Classement régl.

Liste 1

Classe de franchissabilité

1

(franchissable)

2 (franchissable avec retard ou sélectif)

3 (moyennement franchissable)

4 (difficilement franchissable)

5

(infranchissable)

Nombre d'ouvrage

2

Principaux type d'ouvrage

Seuil - chaussée

## ANNEXES - LIT MAJEUR

Etat général



Mauvais

Occupation des sols dominante du lit majeur

Zone urbaine - habitation

Occupation des sols secondaire du lit majeur

Principal

Secondaire

Annexes connectées (% fond de vallée)

Type d'annexes

## ETAT SDAGE RMC

Etat

SDAGE RMC 2022 - 2027

Etat chimique

Bon

Etat écologique

Mauvais



## Carte d'identité

## Localisation géographique








EPCI
COTELUB
Communes
La Bastide-des-Jourdans - Grambois
Cours d'eau
L'Eze
Masse d'eau
FRDR248
Linéaire de prospection (ml)
300
Limite amont X-Y
911958.6301814
Limite aval X-Y
911958.6301814




## Photographies



## Evaluation de l'état du cours d'eau et des milieux aquatiques

Compartiments	Etat général	Commentaires
<b>Débit</b> 	<b>Moyen</b>	Le cours d'eau présente ici une hydrologie plutôt robuste et semble être en eau toute l'année. Quelques petits pompages pour irriguer les jardins ont été recensés.
<b>Ligne d'eau</b> 	<b>Moyen</b>	Le cours d'eau présente ici une diversité de faciès moyenne avec une alternance de radiers et de plats lents. Le petit seuil modifie que légèrement la ligne d'eau.
<b>Lit mineur</b> 	<b>Moyen</b>	Le lit mineur est encaissé et plutôt rectiligne. La granulométrie est plutôt variée avec une alternance de galets et de graviers.
<b>Berges</b> 	<b>Moyen</b>	Dans ce secteur, les berges restent abruptes et offrent une densité d'habitats plutôt faible. Un mur en pierre plutôt dégradé est présent en rive droite.
<b>Ripisylve</b> 	<b>Bon</b>	La ripisylve est plutôt bien implantée sur ce secteur notamment en rive gauche. Un enrochement important est en revanche à noter.
<b>Continuité écologique</b> 	<b>Moyen</b>	Le petit seuil constitue un obstacle moyennement franchissable (0.7m de haut) notamment en période de basses eaux.
<b>Bandes riveraines</b> 	<b>Moyen</b>	Le cours d'eau traverse ici un secteur urbanisé avec notamment des jardins en rive droite. Des habitations sont présentes mais situées plus sur les hauteurs.

## Evaluation du risque inondation par le cours d'eau

Compartiments	Etat général	Commentaires
<b>Sécurité publique (habitations/infrastructures/risque inondation)</b> 	<b>Moyen</b>	L'enjeu inondation est présent mais touche uniquement des jardins. Aucune habitation ou infrastructure ne semble être à risque.

## Quels objectifs et pistes d'actions ?

1° : Entretien de la ripisylve (soutenu).

2° : Le seuil ne présente aujourd'hui aucun usage et constitue un obstacle moyennement franchissable (0.7m de haut) pour les espèces piscicoles. La réalisation d'une étude de faisabilité dans l'optique de supprimer cet ouvrage est donc envisageable.



## ETAT DES LIEUX/DIAGNOSTIC DES AFFLUENTS DE LA DURANCE - DURANCE AVAL (LOT 2)

N° du point clé

BASJ\_2

N° planche cartographique

-

Cours d'eau

L'Eze

Masse d'eau

FRDR248

## Informations complémentaires

## DEBIT / HYDROLOGIE

Etat général



Moyen

Fonctionnement hydrologique

QMNAS

QMOD

Q3MOD

Q2ANS

Débit (m3/s)

0.006

0.039

0.117

Pression sur la ressource

Dérivation - tronçon débit réservé



Pompage



Plan d'eau sur cours d'eau



Naturelle (perte)



Eclusée



## LIGNE D'EAU

Etat général



Moyen

Diversité des faciès d'écoulement

Moyenne (3 faciès)

Faciès

Faciès dominant

Radier

Faciès secondaire

Plat

Intensité influence d'ouvrages (% linéaire)

Faible (20 - 40%)

## LIT MINEUR

Etat général



Moyen

Sinuosité - Tressage

Rectiligne

Profil type du lit

Encaissé (incisé)

Nulle - Rectiligne



Moyenne - sinueux



Faible - quelques sinuosités



Forte - méandriorme



Naturel



Trapézoïdal



En merlon



Perché



Encaissé (incisé)



Artificiel



Dimensions moyennes

Largeur plein bord (m)

4.00

Largeur mouillée (m)

1.50

Profondeur plein bord (m)

2.50

Hauteur d'eau (m)

0.30

Granulométrie principale (radier)

Galets (20 - 200 mm)

Intensité du colmatage du lit

Non

Granulométrie secondaire (radier)

Gravier (2 - 20 mm)

## BERGES

Etat général



Moyen

Diversité/densité des habitats de berges

Faible (2 habitats)

Type d'habitat majoritaire

Mixte

Composition des berges

Argile - limon

Profil des berges

Abrupte (1/1)

Modification du profil (% rive gauche)

Faible (&lt;20%)

Modification du profil (% rive droite)

Forte (&gt;50%)

Type de modification

Principale

Secondaire

Mur - béton

## RIPISYLVE

Etat général



Bon

Diversité des espèces

Faible (&lt;= 2 espèces)

Strate dominante

Arborée

Densité de ripisylve

Rive gauche (%)

Rive droite (%)

Absence

Autre (inadaptée, plans d'eau, ...)

Espace-éparse

Continue - rideau (&lt;5m de large)

11.9

76.5

Continue - dense (&gt;5m de large)

88.1

23.5

Ombrage (% du lit)

Fort (50 à 75%)

Foyer d'invasive

Aucun

Type EEE principale

Type EEE secondaire

## CONTINUITE ECOLOGIQUE

Etat général



Moyen

Espèce cible

Brochet

Catégorie piscicole

2nd catégorie

Classement régl.

Liste 1

Classe de franchissabilité

1

(franchissable)

2

(franchissable avec retard ou sélectif)

3 (moyennement franchissable)

4 (difficilement franchissable)

5

(infranchissable)

Nombre d'ouvrage

1

Principaux type d'ouvrage

Seuil - chaussée

## ANNEXES - LIT MAJEUR

Etat général



Moyen

Occupation des sols dominante du lit majeur

Zone urbaine - habitation

Occupation des sols secondaire du lit majeur

Principal

Secondaire

Annexes connectées (% fond de vallée)

Type d'annexes

## ETAT SDAGE RMC

Etat

SDAGE RMC 2022 - 2027

Etat chimique

Bon

Etat écologique

Mauvais

N° du point clé

BASJ\_1

N° planche cartographique

-

## Carte d'identité

## Localisation géographique

EPCI

COTELUB

Communes

La Bastide-des-Jourdans - Grambois

Cours d'eau

L'Eze

Masse d'eau

FRDR248

Linéaire de prospection (ml)

300

Limite amont X-Y

910595.6301359

Limite aval X-Y








910595.6301359




## Photographies



## Evaluation de l'état du cours d'eau et des milieux aquatiques

Compartiments	Etat général	Commentaires
<b>Débit</b> 	<b>Bon</b>	Le cours d'eau présente une hydrologie robuste. Aucune pression sur la ressource n'a été identifiée.
<b>Ligne d'eau</b> 	<b>Bon</b>	Le cours d'eau présente ici une diversité de faciès naturellement moyenne avec une alternance de radiers et de plats lents. Aucun ouvrage ne modifie la ligne d'eau.
<b>Lit mineur</b> 	<b>Moyen</b>	Le lit mineur tend à s'inciser sur ce secteur et présente un profil plutôt rectiligne. La granulométrie est plutôt variée avec une alternance de blocs et de graviers.
<b>Berges</b> 	<b>Moyen</b>	Dans ce secteur, les berges sont particulièrement abruptes. Une digue ainsi que des enrochements sont présents en rive droite. Quelques érosions de berges sont également à noter.
<b>Ripisylve</b> 	<b>Bon</b>	La ripisylve est plutôt bien implantée et équilibrée sur ce secteur. Aucune espèce invasive n'a été recensée.
<b>Continuité écologique</b> 	<b>Bon</b>	La continuité écologique est assurée sur ce secteur. On note uniquement la présence d'un enrochement dans le lit du cours d'eau, celui-ci reste franchissable.
<b>Bandes riveraines</b> 	<b>Bon</b>	Le cours d'eau traverse ici un secteur globalement naturel avec une forêt en rive gauche. En rive droite, on note la présence d'un plan d'eau ainsi que de quelques habitations situées sur les hauteurs.

## Evaluation du risque inondation par le cours d'eau

Compartiments	Etat général	
<b>Sécurité publique (habitations/infrastructures/risque inondation)</b> 	<b>Bon</b>	L'enjeu inondation est faible sur ce secteur.

## Quels objectifs et pistes d'actions ?

1\* : Réalisation d'une étude permettant de définir le rôle précis de ce plan d'eau, d'identifier les intérêts de le transformer en ZEC et d'identifier les bénéfices qu'apporteraient sa reconnexion avec le cours d'eau.

## ETAT DES LIEUX/DIAGNOSTIC DES AFFLUENTS DE LA DURANCE - DURANCE AVAL (LOT 2)

N° du point clé

BASJ\_1

N° planche cartographique

-

Cours d'eau

L'Eze

Masse d'eau

FRDR248

## Informations complémentaires

## DEBIT / HYDROLOGIE

Etat général



Bon

Fonctionnement hydrologique

QMNAS

QMOD

Q3MOD

Q2ANS

Débit (m3/s)

0.006

0.039

0.117

Pression sur la ressource

Dérivation - tronçon débit réservé

Pompage

Plan d'eau sur cours d'eau

Naturelle (perte)

Eclusée

## LIGNE D'EAU

Etat général



Bon

Diversité des faciès d'écoulement

Moyenne (3 faciès)

Faciès

Faciès dominant

Radier

Faciès secondaire

Lentique - mouille

Intensité influence d'ouvrages (% linéaire)

Nulle (&lt; 20%)

## LIT MINEUR

Etat général



Moyen

Sinuosité - Tressage

Sinueux

Profil type du lit

Encaissé (incisé)

Nulle - Rectiligne

Moyenne - sinueux

Naturel

Trapézoïdal

En merlon

Faible - quelques sinuosités

Forte - méandrique

Perché

Encaissé (incisé)

Artificiel

Dimensions moyennes

Largeur plein bord (m)

4.06

Largeur mouillée (m)

1.10

Profondeur plein bord (m)

1.50

Hauteur d'eau (m)

0.10

Granulométrie principale (radier)

Blocs (&gt; 200 mm)

Intensité du colmatage du lit

Non

Granulométrie secondaire (radier)

Gravier (2 - 20 mm)

## BERGES

Etat général



Moyen

Diversité/densité des habitats de berges

Faible (2 habitats)

Type d'habitat majoritaire

Mixte

Composition des berges

Argile - limon

Profil des berges

Abrupte (1/1)

Modification du profil (% rive gauche)

Nulle

Modification du profil (% rive droite)

Moyenne (20 à 50%)

Type de modification

Principale

Secondaire

Autre

Enrochement

## RIPISYLVE

Etat général



Bon

Diversité des espèces

Forte (&gt; 4 espèces)

Densité de ripisylve

Rive gauche (%)

Rive droite (%)

Absence

Autre (inadaptée, plans d'eau, ...)

Espace-éparse

Continue - rideau (&lt;5m de large)

100

Continue - dense (&gt;5m de large)

100

Ombrage (% du lit)

Fort (50 à 75%)

Foyer d'invasive

Aucun

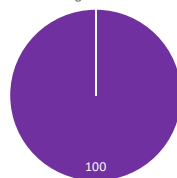
Type EEE principale

Type EEE secondaire

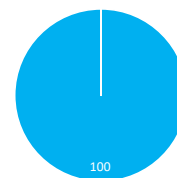
Strate dominante

Arborée

Rive gauche



Rive droite



## CONTINUITE ECOLOGIQUE

Etat général



Bon

Espèce cible

Brochet

Catégorie piscicole

2nd catégorie

Classement régl.

Liste 1

Classe de franchissabilité

1

(franchissable)

2

(franchissable avec retard ou sélectif)

3

(moyennement franchissable)

4

(difficilement franchissable)

Nombre d'ouvrage

1

Principaux type d'ouvrage

Radier d'ouvrage

## ANNEXES - LIT MAJEUR

Etat général



Bon

Occupation des sols dominante du lit majeur

Bois - forêts naturelles

Occupation des sols secondaire du lit majeur

Annexes connectées (% fond de vallée)

Type d'annexes

Principal

Secondaire

Plan d'eau

## ETAT SDAGE RMC

Etat

SDAGE RMC 2022 - 2027

Etat chimique

Bon

Etat écologique

Mauvais



N° du point clé

GRAM\_8

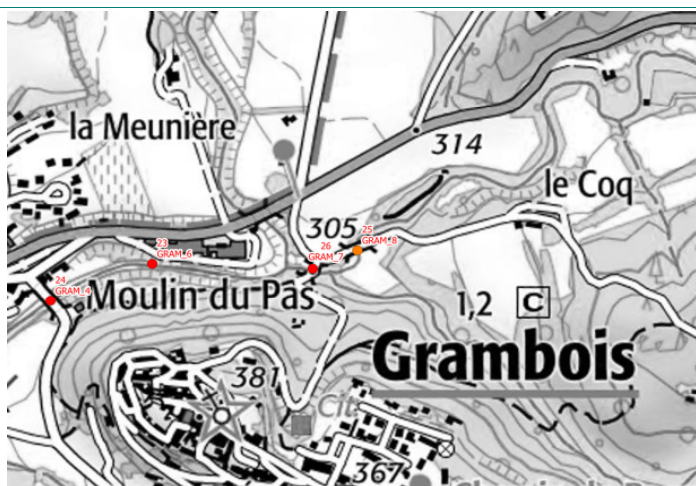
N° planche cartographique

-


## Carte d'identité

## Localisation géographique








EPCI
COTELUB
Communes
Grambois
Cours d'eau
L'Eze
Masse d'eau
FRDR248
Linéaire de prospection (ml)
300
Limite amont X-Y
908723.6299628
Limite aval X-Y
908723.6299628




## Photographies



## Evaluation de l'état du cours d'eau et des milieux aquatiques

Compartiments	Etat général	Commentaires
<b>Débit</b> 	<b>Moyen</b>	Le cours d'eau présente ici une hydrologie robuste. Une ancienne dérivation permettant d'alimenter un ancien plan d'eau est présente en amont au droit du seuil. Un ancien pompage est également présent.
<b>Ligne d'eau</b> 	<b>Bon</b>	Le cours d'eau présente ici une diversité de faciès naturellement moyenne avec une alternance de radiers et de plats lents. Le seuil et l'ouvrage de franchissement ont un impact faible sur la ligne d'eau.
<b>Lit mineur</b> 	<b>Bon</b>	Le lit mineur tend à s'inciser sur ce secteur et présente un profil plutôt sinueux. La granulométrie est plutôt variée avec une alternance de blocs et de graviers.
<b>Berges</b> 	<b>Moyen</b>	Dans ce secteur, les berges sont particulièrement abruptes. Une érosion importante est présente en rive gauche, en amont de l'ouvrage, et risque d'endommager l'intégrité de la route.
<b>Ripisylve</b> 	<b>Bon</b>	La ripisylve est plutôt bien implantée et équilibrée sur ce secteur. Aucune espèce invasive n'a été recensée.
<b>Continuité écologique</b> 	<b>Médiocre</b>	La continuité écologique est rompue sur ce secteur en raison de la présence d'un petit seuil en amont (0.9m de hauteur de chute) ainsi que de l'ouvrage de franchissement.
<b>Bandes riveraines</b> 	<b>Bon</b>	Les bandes riveraines sont essentiellement constituées par des cultures, des vignes et par des forêts. L'ancien plan d'eau présent en amont en rive droite constitue aujourd'hui une annexe hydraulique (petite mare).

## Evaluation du risque inondation par le cours d'eau

Compartiments	Etat général	Commentaires
<b>Sécurité publique (habitations/infrastructures/risque inondation)</b> 	<b>Médiocre</b>	L'érosion présente en rive gauche en amont de l'ouvrage risque d'endommager la route. L'ouvrage de franchissement est sous-dimensionné et forme un coude. Le risque de formation d'embâcles et de débordement est donc important.

## Quels objectifs et pistes d'actions ?

- 1° : Entretien de la ripisylve (sélectif) en amont pour limiter le risque de formation d'embâcles.
- 2° : L'érosion présente en rive gauche constitue un risque pour l'intégrité de la route qui longe le cours d'eau sur quelques mètres. La réalisation d'une étude de faisabilité dans l'optique de reprendre légèrement le tracé de la route pour que celle-ci ne longe plus le cours d'eau et ne soit plus mise en danger par l'érosion pourrait être envisageable.
- 3° : L'ouvrage de franchissement est sous-dimensionné, n'est pas dans l'axe des écoulements et constitue un obstacle à la continuité écologique. La réalisation d'une étude de faisabilité dans l'optique de reprendre cet ouvrage est donc préconisée.
- 4° : Le seuil présent en amont ne présente plus d'usage et constitue un obstacle à la continuité écologique. La réalisation d'une étude de faisabilité dans le but d'aser cet ouvrage est donc envisageable.

## ETAT DES LIEUX/DIAGNOSTIC DES AFFLUENTS DE LA DURANCE - DURANCE AVAL (LOT 2)

N° du point clé

GRAM\_8

N° planche cartographique

-

Cours d'eau

L'Eze

Masse d'eau

FRDR248

## Informations complémentaires

## DEBIT / HYDROLOGIE

Etat général



Moyen

Fonctionnement hydrologique

QMNAS

QMOD

Q3MOD

Q2ANS

Débit (m3/s)

0.010

0.073

0.219

Pression sur la ressource

Dérivation - tronçon débit réservé

Pompage

Plan d'eau sur cours d'eau

Naturelle (perte)

Eclusée

X

X

#N/A

#N/A

#N/A

## LIGNE D'EAU

Etat général



Bon

Diversité des faciès d'écoulement

Moyenne (3 faciès)

Faciès

Faciès dominant

Radier

Faciès secondaire

Lentique - mouille

Intensité influence d'ouvrages (% linéaire)

Nulle (&lt; 20%)

## LIT MINEUR

Etat général



Bon

Sinuosité - Tressage

Sinueux

Profil type du lit

Encaissé (incisé)

Nulle - Rectiligne

Moyenne - sinueux

Naturel

Trapézoïdal

En merlon

Faible - quelques sinuosités

Forte - méandrique

Perché

Encaissé (incisé)

Artificiel

Dimensions moyennes

Largeur plein bord (m)

5.00

Largeur mouillée (m)

2.00

Profondeur plein bord (m)

2.50

Hauteur d'eau (m)

0.40

Granulométrie principale (radier)

Galets (20 - 200 mm)

Intensité du colmatage du lit

Non

Granulométrie secondaire (radier)

Gravier (2 - 20 mm)

## BERGES

Etat général



Moyen

Diversité/densité des habitats de berges

Moyenne (3 habitats)

Type d'habitat majoritaire

Mixte

Composition des berges

Argile - limon

Profil des berges

Abrupte (1/1)

Modification du profil (% rive gauche)

Faible (&lt;20%)

Modification du profil (% rive droite)

Faible (&lt;20%)

Type de modification

Principale

Secondaire

Enrochement

## RIPISYLVE

Etat général



Bon

Diversité des espèces

Moyenne (2 à 4 espèces)

Densité de ripisylve

Rive gauche (%)

Rive droite (%)

Absence

Autre (inadaptée, plans d'eau, ...)

Espace-éparse

Continue - rideau (&lt;5m de large)

Continue - dense (&gt;5m de large)

100

100

Ombrage (% du lit)

Fort (50 à 75%)

Foyer d'invasive

Aucun

Type EEE principale

Type EEE secondaire

Strate dominante

Arborée

Rive gauche



Rive droite



## CONTINUITE ECOLOGIQUE

Etat général



Médiocre

Espèce cible

Brochet

Catégorie piscicole

2nd catégorie

Classement régl.

Liste 1

Classe de franchissabilité

1

(franchissable)

2 (franchissable avec retard ou sélectif)

3 (moyennement franchissable)

4 (difficilement franchissable)

5 (infranchissable)

Nombre d'ouvrage

2

Principaux type d'ouvrage

Seuil - chaussée

## ANNEXES - LIT MAJEUR

Etat général



Bon

Occupation des sols dominante du lit majeur

Vignes et vergers

Occupation des sols secondaire du lit majeur

Bois - forêts naturelles

Annexes connectées (% fond de vallée)

Faible (&lt; 25%)

Type d'annexes

Principal

Secondaire

Plan d'eau

## ETAT SDAGE RMC

Etat

SDAGE RMC 2022 - 2027

Etat chimique

Bon

Etat écologique

Mauvais



N° du point clé

GRAM\_7

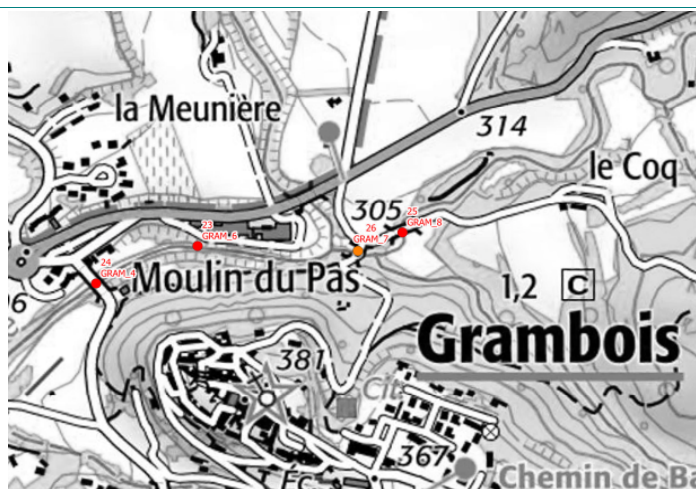
N° planche cartographique

-


## Carte d'identité

## Localisation géographique








EPCI
COTELUB
Communes
Grambois
Cours d'eau
L'Eze
Masse d'eau
FRDR248
Linéaire de prospection (ml)
300
Limite amont X-Y
908653.6299596
Limite aval X-Y
908653.6299596




## Photographies



## Evaluation de l'état du cours d'eau et des milieux aquatiques

Compartiments	Etat général	Commentaires
Débit 	Bon	Le cours d'eau présente ici une hydrologie robuste. Aucune pression sur la ressource n'a été recensée.
Ligne d'eau 	Moyen	Le cours d'eau présente ici une diversité de faciès moyenne avec une alternance de radiers et de plats lents. L'ouvrage de franchissement provoque un ennoïement en amont et a donc un fort impact sur la ligne d'eau.
Lit mineur 	Moyen	Le lit mineur est incisé sur ce secteur et présente un profil plutôt sinueux. La granulométrie est plutôt variée avec une alternance de galets et de graviers.
Berges 	Bon	Les berges sont abruptes sur ce secteur. Des érosions ponctuelles sont présentes en aval immédiat de l'ouvrage.
Ripisylve 	Bon	La ripisylve est plutôt bien implantée et équilibrée sur ce secteur. Aucune espèce invasive n'a été recensée.
Continuité écologique 	Mauvais	L'ouvrage de franchissement constitue un obstacle infranchissable pour toutes les espèces piscicoles par sa hauteur de chute qui est importante mais également par la faible lame d'eau présente sur le radier de l'ouvrage.
Bandes riveraines 	Moyen	Le cours d'eau longe, en rive droite, une route puis une cave vinicole. En rive gauche, le cours d'eau est longé par une forêt.

## Evaluation du risque inondation par le cours d'eau

Compartiments	Etat général	Commentaires
Sécurité publique (habitations/infrastructures/risque inondation) 	Médiocre	L'ouvrage est sous dimensionné. Une fois en charge l'eau passe par-dessus l'ouvrage et érode les berges présentes en rive gauche et droite par retour des eaux. Le risque de formation d'embâcles et de débordement est donc important.

## Quels objectifs et pistes d'actions ?

1° : Entretien de la ripisylve (sélectif) en amont pour limiter le risque de formation d'embâcles.

2° : L'ouvrage est sous-dimensionné (2,5 m de large pour 1,5m de hauteur) et constitue un obstacle à la continuité écologique. La réalisation d'une étude de faisabilité dans l'optique de reprendre cet ouvrage est donc préconisée.



## ETAT DES LIEUX/DIAGNOSTIC DES AFFLUENTS DE LA DURANCE - DURANCE AVAL (LOT 2)

N° du point clé

GRAM\_7

N° planche cartographique

-

Cours d'eau

L'Eze

Masse d'eau

FRDR248

## Informations complémentaires

## DEBIT / HYDROLOGIE

Etat général



Bon

Fonctionnement hydrologique

QMNAS

QMOD

Q3MOD

Q2ANS

Débit (m3/s)

0.029

0.245

0.735

Pression sur la ressource

Dérivation - tronçon débit réservé

Pompage

Plan d'eau sur cours d'eau

Naturelle (perte)

Eclusée

## LIGNE D'EAU

Etat général



Moyen

Diversité des faciès d'écoulement

Moyenne (3 faciès)

Faciès

Faciès dominant

Radier

Faciès secondaire

Lentique - mouille

Intensité influence d'ouvrages (% linéaire)

Forte (&gt; 60%)

## LIT MINEUR

Etat général



Moyen

Sinuosité - Tressage

Sinueux

Profil type du lit

Encaissé (incisé)

Nulle - Rectiligne

Moyenne - sinueux

Naturel

Trapézoïdal

En merlon

Faible - quelques sinuosités

Forte - méandrique

Perché

Encaissé (incisé)

Artificiel

Dimensions moyennes

Largeur plein bord (m)

18.00

Largeur mouillée (m)

2.00

Profondeur plein bord (m)

3.00

Hauteur d'eau (m)

0.20

Granulométrie principale (radier)

Galets (20 - 200 mm)

Intensité du colmatage du lit

Non

Granulométrie secondaire (radier)

Gravier (2 - 20 mm)

## BERGES

Etat général



Bon

Diversité/densité des habitats de berges

Faible (2 habitats)

Type d'habitat majoritaire

Mixte

Composition des berges

Argile - limon

Profil des berges

Abrupte (1/1)

Modification du profil (% rive gauche)

Nulle

Modification du profil (% rive droite)

Nulle

Type de modification

Principale

Secondaire

## RIPISYLVE

Etat général



Bon

Diversité des espèces

Moyenne (2 à 4 espèces)

Densité de ripisylve

Rive gauche (%)

Rive droite (%)

Absence

Autre (inadaptée, plans d'eau, ...)

Espace-éparse

Continue - rideau (&lt;5m de large)

Continue - dense (&gt;5m de large)

100

100

Ombrage (% du lit)

Fort (50 à 75%)

Foyer d'invasive

Rare

Type EEE principale

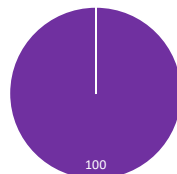
Ailante

Type EEE secondaire

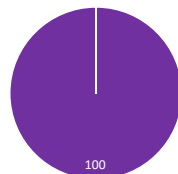
Strate dominante

Arborée

Rive gauche



Rive droite



## CONTINUITE ECOLOGIQUE

Etat général



Mauvais

Espèce cible

Brochet

Catégorie piscicole

2nd catégorie

Classement régl.

Liste 1

Classe de franchissabilité

1

(franchissable)

2 (franchissable avec retard ou sélectif)

3 (moyennement franchissable)

4 (difficilement franchissable)

5

(infranchissable)

Nombre d'ouvrage

1

Principaux type d'ouvrage

Radier d'ouvrage

## ANNEXES - LIT MAJEUR

Etat général



Moyen

Occupation des sols dominante du lit majeur

Zone urbaine - habitation

Occupation des sols secondaire du lit majeur

Bois - forêts naturelles

Annexes connectées (% fond de vallée)

Type d'annexes

Principal

Secondaire

## ETAT SDAGE RMC

Etat

SDAGE RMC 2022 - 2027

Etat chimique

Bon

Etat écologique

Mauvais

N° du point clé

GRAM\_6

N° planche cartographique

-

## Carte d'identité

## Localisation géographique

EPCI

COTELUB

Communes

Grambois

Cours d'eau

L'Eze

Masse d'eau

FRDR248

Linéaire de prospection (ml)

300

Limite amont X-Y



908411.6299609

Limite aval X-Y








908411.6299609




## Photographies



## Evaluation de l'état du cours d'eau et des milieux aquatiques

Compartiments	Etat général	Commentaires
<b>Débit</b> 	<b>Bon</b>	Le cours d'eau présente ici une hydrologie robuste. Aucune pression sur la ressource n'a été recensée.
<b>Ligne d'eau</b> 	<b>Bon</b>	Le cours d'eau présente ici une diversité de faciès naturellement moyenne avec une alternance de radiers et de plats courants.
<b>Lit mineur</b> 	<b>Bon</b>	Le lit mineur est incisé sur ce secteur et présente un profil plutôt rectiligne. La granulométrie est plutôt variée avec une alternance de galets et de graviers.
<b>Berges</b> 	<b>Bon</b>	Les berges sont abruptes sur ce secteur. Des érosions ponctuelles sont présentes en rive gauche au niveau de la confluence du torrent de Saint-Pancrace et de l'Eze mais ne touchent aucun enjeu.
<b>Ripisylve</b> 	<b>Bon</b>	La ripisylve est plutôt bien implantée et équilibrée sur ce secteur. Un petit foyer d'Ailante a été recensé.
<b>Continuité écologique</b> 	<b>Bon</b>	Aucun obstacle à la continuité écologique n'est présent sur ce secteur.
<b>Bandes riveraines</b> 	<b>Moyen</b>	Le cours d'eau longe une cave vinicole présente en rive droite. En rive gauche, le cours d'eau est longé par une forêt.

## Evaluation du risque inondation par le cours d'eau

Compartiments	Etat général	Commentaires
<b>Sécurité publique</b> (habitations/infrastructures/ risque inondation) 	<b>Bon</b>	Une cave vinicole est présente en rive droite mais celle-ci est située en hauteur et ne semble pas soumise au risque inondation.

## Quels objectifs et pistes d'actions ?

1\* : Des pollutions provenant de la cave ont été recensées notamment par suintement au niveau du torrent de Saint-Pancrace. Une rencontre avec le propriétaire et une mise aux normes des rejets est nécessaire.

## ETAT DES LIEUX/DIAGNOSTIC DES AFFLUENTS DE LA DURANCE - DURANCE AVAL (LOT 2)

N° du point clé

GRAM\_6

N° planche cartographique

-

Cours d'eau

L'Eze

Masse d'eau

FRDR248

## Informations complémentaires

## DEBIT / HYDROLOGIE

Etat général



Bon

Fonctionnement hydrologique

QMNAS

QMOD

Q3MOD

Q2ANS

Débit (m3/s)

0.029

0.245

0.735

Pression sur la ressource

Dérivation - tronçon débit réservé

Pompage

Plan d'eau sur cours d'eau

Naturelle (perte)

Eclusée

## LIGNE D'EAU

Etat général



Bon

Diversité des faciès d'écoulement

Moyenne (3 faciès)

Faciès

Faciès dominant

Radier

Faciès secondaire

Plat

Intensité influence d'ouvrages (% linéaire)

Nulle (&lt; 20%)

## LIT MINEUR

Etat général



Bon

Sinuosité - Tressage

Rectiligne

Profil type du lit

Encaissé (incisé)

Nulle - Rectiligne

Moyenne - sinueux

Naturel

Trapézoïdal

En merlon

Faible - quelques sinuosités

Forte - méandriorme

Perché

Encaissé (incisé)

Artificiel

Dimensions moyennes

Largeur plein bord (m)

18.00

Largeur mouillée (m)

5.00

Profondeur plein bord (m)

2.00

Hauteur d'eau (m)

0.40

Granulométrie principale (radier)

Galets (20 - 200 mm)

Intensité du colmatage du lit

Non

Granulométrie secondaire (radier)

Gravier (2 - 20 mm)

## BERGES

Etat général



Bon

Diversité/densité des habitats de berges

Moyenne (3 habitats)

Type d'habitat majoritaire

Mixte

Composition des berges

Argile - limon

Profil des berges

Abrupte (1/1)

Modification du profil (% rive gauche)

Nulle

Modification du profil (% rive droite)

Faible (&lt;20%)

Type de modification

Principale

Secondaire

Enrochement

## RIPISYLVE

Etat général



Bon

Diversité des espèces

Moyenne (2 à 4 espèces)

Densité de ripisylve

Rive gauche (%)

Rive droite (%)

Absence

Autre (inadaptée, plans d'eau, ...)

Espace-éparse

Continue - rideau (&lt;5m de large)

16.1

Continue - dense (&gt;5m de large)

100

83.9

Ombrage (% du lit)

Fort (50 à 75%)

Foyer d'invasive

Rare

Type EEE principale

Ailante

Type EEE secondaire

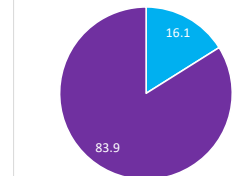
Strate dominante

Arborée

Rive gauche



Rive droite



## CONTINUITE ECOLOGIQUE

Etat général



Bon

Espèce cible

Brochet

Catégorie piscicole

2nd catégorie

Classement régl.

Liste 1

Classe de franchissabilité

1

(franchissable)

2 (franchissable avec retard ou sélectif)

3 (moyennement franchissable)

4 (difficilement franchissable)

5

Nombre d'ouvrage

Principaux type d'ouvrage

(infranchissable)

## ANNEXES - LIT MAJEUR

Etat général



Moyen

Occupation des sols dominante du lit majeur

Zone urbaine - habitation

Occupation des sols secondaire du lit majeur

Bois - forêts naturelles

Annexes connectées (% fond de vallée)

Type d'annexes

Principal

Secondaire

## ETAT SDAGE RMC

Etat

SDAGE RMC 2022 - 2027

Etat chimique

Bon

Etat écologique

Mauvais



N° du point clé

GRAM\_4

N° planche cartographique

-

## Carte d'identité

## Localisation géographique

EPCI

COTELUB

Communes

Grambois

Cours d'eau

L'Eze

Masse d'eau

FRDR248

Linéaire de prospection (ml)

300

Limite amont X-Y

908256.6299554

Limite aval X-Y








908256.6299554




## Photographies



## Evaluation de l'état du cours d'eau et des milieux aquatiques

Compartiments	Etat général	Commentaires
<b>Débit</b> 	<b>Bon</b>	Le cours d'eau présente ici une hydrologie robuste. Aucune pression sur la ressource n'a été recensée.
<b>Ligne d'eau</b> 	<b>Bon</b>	Le cours d'eau présente ici une diversité de faciès naturellement moyenne avec une alternance de radiers et de plats courants. L'ouvrage n'a qu'un faible impact sur la ligne d'eau.
<b>Lit mineur</b> 	<b>Bon</b>	Le lit mineur reste incisé sur ce secteur et présente un profil plutôt rectiligne. La granulométrie est plutôt variée avec une alternance de galets et de graviers.
<b>Berges</b> 	<b>Bon</b>	Les berges restent abruptes sur ce secteur. Des érosions ponctuelles sont présentes notamment en aval du pont de la route de Peypin d'Aigues.
<b>Ripisylve</b> 	<b>Bon</b>	La ripisylve est plutôt bien implantée et équilibrée sur ce secteur. Quelques foyers de Canne de Provence ainsi que du Bambou sont visibles en aval du pont.
<b>Continuité écologique</b> 	<b>Médiocre</b>	Le radier du pont de la Route de Peypin d'Aigues constitue un obstacle infranchissable pour toutes les espèces piscicoles (hauteur de chute 1.2m). Celui-ci provoque également la formation d'une fosse importante en aval.
<b>Bandes riveraines</b> 	<b>Moyen</b>	Le cours d'eau traverse ici une zone légèrement urbanisée avec la présence, notamment en rive droite, d'habitations.

## Evaluation du risque inondation par le cours d'eau

Compartiments	Etat général	Commentaires
<b>Sécurité publique (habitations/infrastructures/risque inondation)</b> 	<b>Médiocre</b>	La maison située en rive droite est située dans le lit majeur du cours d'eau et semble donc soumise au risque inondation.

## Quels objectifs et pistes d'actions ?

1° : Traitement de la végétation (sélectif) en amont pour limiter la formation d'embâcles.

2° : Le pont de la route de Peypin d'Aigues constitue un obstacle à la continuité écologique et forme une fosse en aval. La réalisation d'une étude de faisabilité dans l'optique de rétablir la continuité écologique est donc envisageable.

## ETAT DES LIEUX/DIAGNOSTIC DES AFFLUENTS DE LA DURANCE - DURANCE AVAL (LOT 2)

N° du point clé

GRAM\_4

N° planche cartographique

-

Cours d'eau

L'Eze

Masse d'eau

FRDR248

## Informations complémentaires

## DEBIT / HYDROLOGIE

Etat général



Bon

Fonctionnement hydrologique

QMNAS

QMOD

Q3MOD

Q2ANS

Débit (m3/s)

0.029

0.245

0.735

Pression sur la ressource

Dérivation - tronçon débit réservé

Pompage

Plan d'eau sur cours d'eau

Naturelle (perte)

Eclusée

## LIGNE D'EAU

Etat général



Bon

Diversité des faciès d'écoulement

Moyenne (3 faciès)

Faciès

Faciès dominant

Radier

Faciès secondaire

Plat

Intensité influence d'ouvrages (% linéaire)

Nulle (&lt; 20%)

## LIT MINEUR

Etat général



Bon

Sinuosité - Tressage

Rectiligne

Profil type du lit

Encaissé (incisé)

Nulle - Rectiligne

Moyenne - sinueux

Naturel

Trapézoïdal

En merlon

Faible - quelques sinuosités

Forte - méandriorme

Perché

Encaissé (incisé)

Artificiel

Dimensions moyennes

Largeur plein bord (m)

20.00

Largeur mouillée (m)

5.00

Profondeur plein bord (m)

3.00

Hauteur d'eau (m)

0.50

Granulométrie principale (radier)

Galets (20 - 200 mm)

Intensité du colmatage du lit

Non

Granulométrie secondaire (radier)

Gravier (2 - 20 mm)

## BERGES

Etat général



Bon

Diversité/densité des habitats de berges

Moyenne (3 habitats)

Type d'habitat majoritaire

Mixte

Composition des berges

Argile - limon

Profil des berges

Abrupte (1/1)

Modification du profil (% rive gauche)

Faible (&lt;20%)

Type de modification

Principale

Secondaire

Modification du profil (% rive droite)

Faible (&lt;20%)

Enrochement

Mur - béton

## RIPISYLVE

Etat général



Bon

Diversité des espèces

Moyenne (2 à 4 espèces)

Strate dominante

Arborée

Densité de ripisylve

Rive gauche (%)

Rive droite (%)

Absence

Autre (inadaptée, plans d'eau, ...)

Espace-éparse

Continue - rideau (&lt;5m de large)

46.1

Continue - dense (&gt;5m de large)

100

53.9

Ombrage (% du lit)

Fort (50 à 75%)

Foyer d'invasive

Ponctuel

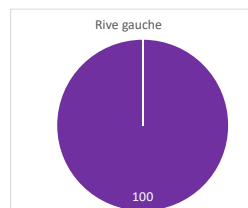
Type EEE principale

Canne de Provence

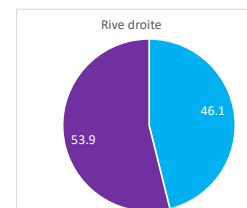
Type EEE secondaire

Bambou

Rive gauche



Rive droite



## CONTINUITE ECOLOGIQUE

Etat général



Médiocre

Espèce cible

Brochet

Catégorie piscicole

2nd catégorie

Classement règl.

Liste 1

Classe de franchissabilité

1

(franchissable)

2 (franchissable avec retard ou sélectif)

3 (moyennement franchissable)

4 (difficilement franchissable)

5 (infranchissable)

Nombre d'ouvrage

1

Principaux type d'ouvrage

Radier d'ouvrage

## ANNEXES - LIT MAJEUR

Etat général



Moyen

Occupation des sols dominante du lit majeur

Zone urbaine - habitation

Occupation des sols secondaire du lit majeur

Cultures agricoles

Annexes connectées (% fond de vallée)

Type d'annexes

Principal

Secondaire

## ETAT SDAGE RMC

Etat

SDAGE RMC 2022 - 2027

Etat chimique

Bon

Etat écologique

Mauvais



## Carte d'identité

## Localisation géographique

EPCI

COTELUB

Communes

Grambois - La Tour-d'Aigues

Cours d'eau

L'Eze

Masse d'eau

FRDR248

Linéaire de prospection (ml)

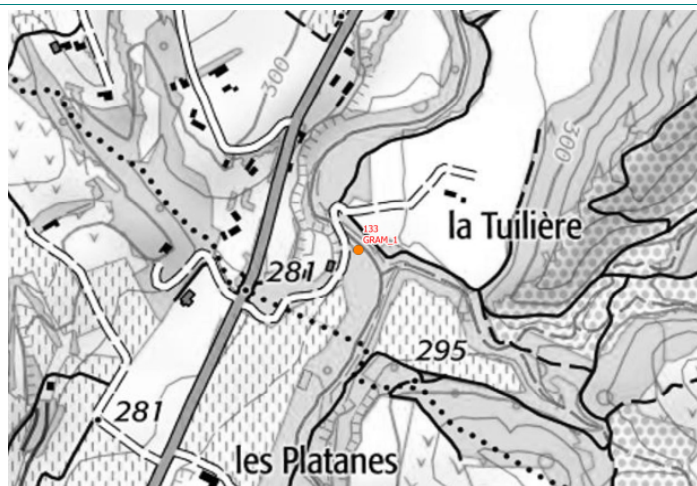
300

Limite amont X-Y

907056.6297802

Limite aval X-Y








907056.6297802




## Photographies



## Evaluation de l'état du cours d'eau et des milieux aquatiques

Compartiments	Etat général	Commentaires
<b>Débit</b> 	<b>Bon</b>	Le cours d'eau présente ici une hydrologie robuste. Aucune pression sur la ressource n'a été recensée.
<b>Ligne d'eau</b> 	<b>Bon</b>	Le cours d'eau présente ici une diversité de faciès naturellement moyenne avec une alternance de radiers et de plats courants. L'ouvrage n'a aucune influence sur la ligne d'eau.
<b>Lit mineur</b> 	<b>Bon</b>	Le lit mineur reste encaissé et incisé sur ce secteur et présente un profil plutôt sinueux. La granulométrie est plutôt variée avec une alternance de galets et de graviers.
<b>Berges</b> 	<b>Moyen</b>	Les berges restent abruptes sur ce secteur. Des enrochements sont également présents au droit du pont cadre. Des érosions ponctuelles sont présentes. Des maisons sont situées en aplomb de falaise (10m de haut) et constitue un risque (ne relève pas de la GEMAPI).
<b>Ripisylve</b> 	<b>Bon</b>	La ripisylve est plutôt bien implantée et diversifiée sur ce secteur. Quelques plants de Robinier faux-acacia ont en revanche été identifiés.
<b>Continuité écologique</b> 	<b>Moyen</b>	Le pont cadre représente un obstacle franchissable mais avec retard ou sélectif en raison de la faible lame d'eau présente sur le radier de l'ouvrage.
<b>Bandes riveraines</b> 	<b>Moyen</b>	Le cours d'eau présente un lit majeur assez naturel. On retrouve également quelques vignes mais aussi des habitations.

## Evaluation du risque inondation par le cours d'eau

Compartiments	Etat général	Commentaires
<b>Sécurité publique (habitations/infrastructures/risque inondation)</b> 	<b>Moyen</b>	Le risque concernant les maisons situées en aplomb de falaise n'est pas concerné par la GEMAPI. Le pont cadre a été repris mais reste sous dimensionné. Un risque à ce niveau là est donc présent.

## Quels objectifs et pistes d'actions ?

- 1° : Traitement de la végétation (sélectif) en amont pour limiter la formation d'embâcles et veille au droit de l'ouvrage (retrait des embâcles si nécessaire).
- 3° : L'ouvrage de franchissement est sous dimensionné, celui-ci est en revanche neuf. C'est pourquoi nous ne préconisons pas de reprendre l'ouvrage. A l'avenir, il est néanmoins nécessaire de prendre en compte le cours d'eau afin de réaliser des ouvrages capacitaires.



## ETAT DES LIEUX/DIAGNOSTIC DES AFFLUENTS DE LA DURANCE - DURANCE AVAL (LOT 2)

N° du point clé

GRAM\_1

N° planche cartographique

-

Cours d'eau

L'Eze

Masse d'eau

FRDR248

## Informations complémentaires

## DEBIT / HYDROLOGIE

Etat général



Bon

Fonctionnement hydrologique

QMNAS

QMOD

Q3MOD

Q2ANS

Débit (m3/s)

0.036

0.290

0.87

Pression sur la ressource

Dérivation - tronçon débit réservé

Pompage

Plan d'eau sur cours d'eau

Naturelle (perte)

Eclusée

## LIGNE D'EAU

Etat général



Bon

Diversité des faciès d'écoulement

Moyenne (3 faciès)

Faciès

Faciès dominant

Radier

Faciès secondaire

Plat

Intensité influence d'ouvrages (% linéaire)

Nulle (&lt; 20%)

## LIT MINEUR

Etat général



Bon

Sinuosité - Tressage

Sinueux

Profil type du lit

Encaissé (incisé)

Nulle - Rectiligne



Moyenne - sinueux



Faible - quelques sinuosités



Forte - méandriorme



Naturel



Trapézoïdal



En merlon



Perché



Encaissé (incisé)



Artificiel



Dimensions moyennes

Largeur plein bord (m)

20.00

Largeur mouillée (m)

2.60

Profondeur plein bord (m)

2.50

Hauteur d'eau (m)

0.15

Granulométrie principale (radier)

Galets (20 - 200 mm)

Intensité du colmatage du lit

Non

Granulométrie secondaire (radier)

Gravier (2 - 20 mm)

## BERGES

Etat général



Moyen

Diversité/densité des habitats de berges

Moyenne (3 habitats)

Type d'habitat majoritaire

Mixte

Composition des berges

Mixte

Profil des berges

Abrupte (1/1)

Modification du profil (% rive gauche)

Faible (&lt;20%)

Modification du profil (% rive droite)

Faible (&lt;20%)

Type de modification

Principale

Secondaire

Enrochement

## RIPISYLVE

Etat général



Bon

Diversité des espèces

Moyenne (2 à 4 espèces)

Densité de ripisylve

Rive gauche (%)

Rive droite (%)

Absence

9.3

Autre (inadaptée, plans d'eau, ...)

Espace-éparse

Continue - rideau (&lt;5m de large)

100

43.7

Continue - dense (&gt;5m de large)

47

Ombrage (% du lit)

Moyen (25 à 50%)

Foyer d'invasive

Rare

Type EEE principale

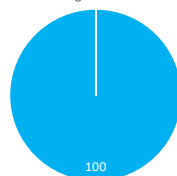
Rob. Faux-acacia

Type EEE secondaire

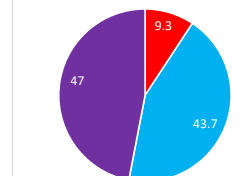
Strate dominante

Arborée

Rive gauche



Rive droite



## CONTINUITE ECOLOGIQUE

Etat général



Moyen

Espèce cible

Brochet

Catégorie piscicole

2nd catégorie

Classement régl.

Liste 1

Classe de franchissabilité

1

(franchissable)

2 (franchissable avec retard ou sélectif)

3 (moyennement franchissable)

4 (difficilement franchissable)

5

(infranchissable)

Nombre d'ouvrage

1

Principaux type d'ouvrage

Radier d'ouvrage

## ANNEXES - LIT MAJEUR

Etat général



Moyen

Occupation des sols dominante du lit majeur

Zone urbaine - habitation

Occupation des sols secondaire du lit majeur

Bois - forêts naturelles

Annexes connectées (% fond de vallée)

Type d'annexes

Principal

Secondaire

## ETAT SDAGE RMC

Etat

SDAGE RMC 2022 - 2027

Etat chimique

Bon

Etat écologique

Mauvais

N° du point clé

TOUR\_9

N° planche cartographique

-


## Carte d'identité

## Localisation géographique








EPCI
COTELUB
Communes
La Tour-d'Aigues
Cours d'eau
L'Eze
Masse d'eau
FRDR248
Linéaire de prospection (ml)
300
Limite amont X-Y
906760.6296733
Limite aval X-Y
906760.6296733




## Photographies



## Evaluation de l'état du cours d'eau et des milieux aquatiques

Compartiments	Etat général	Commentaires
<b>Débit</b> 	<b>Bon</b>	Le cours d'eau présente ici une hydrologie robuste. Aucune pression sur la ressource n'a été recensée.
<b>Ligne d'eau</b> 	<b>Bon</b>	Le cours d'eau présente ici une diversité de faciès naturellement moyenne avec une alternance de radiers et de plats courants. Le passage à gué de Vaumalle n'a aucune influence sur la ligne d'eau.
<b>Lit mineur</b> 	<b>Bon</b>	Le lit mineur reste encaissé et incisé sur ce secteur et présente un profil plutôt sinueux. La granulométrie est plutôt variée avec une alternance de galets et de graviers.
<b>Berges</b> 	<b>Moyen</b>	Les berges restent abruptes sur ce secteur. Des enrochements sont également présents au droit du pont cadre. Des érosions ponctuelles sont également présentes sur ce secteur.
<b>Ripisylve</b> 	<b>Moyen</b>	La ripisylve est plutôt bien implantée et diversifiée sur ce secteur. En revanche, quelques foyers de Canne de Provence et des plants de Robinier faux-acacia ont été identifiés.
<b>Continuité écologique</b> 	<b>Bon</b>	Aucun obstacle à la continuité écologique n'est présent sur ce secteur.
<b>Bandes riveraines</b> 	<b>Moyen</b>	Le cours d'eau présente un lit majeur assez naturel. On retrouve en revanche quelques habitations à proximité du cours d'eau. Au dessus du lit majeur on retrouve essentiellement des vignes et des cultures.

## Evaluation du risque inondation par le cours d'eau

Compartiments	Etat général	Commentaires
<b>Sécurité publique (habitations/infrastructures/risque inondation)</b> 	<b>Moyen</b>	Une habitation en rive droite est présente dans le lit majeur du cours d'eau et a déjà été inondée. Une autre habitation se situe dans le cône de déjection du Vallon de Vaumalle.

## Quels objectifs et pistes d'actions ?

- 1° : Entretien de la ripisylve (sélectif) en amont du pont pour limiter le risque de formation d'embâcles et assurer la section hydraulique.
- 2° : Vigilance concernant les deux habitations. Etude de vulnérabilité dans le but de mettre en place des batardeaux pour prévenir le risque d'inondation.

## ETAT DES LIEUX/DIAGNOSTIC DES AFFLUENTS DE LA DURANCE - DURANCE AVAL (LOT 2)

N° du point clé

TOUR\_9

N° planche cartographique

-

Cours d'eau

L'Eze

Masse d'eau

FRDR248

## Informations complémentaires

## DEBIT / HYDROLOGIE

Etat général



Bon

Fonctionnement hydrologique

QMNAS

QMOD

Q3MOD

Q2ANS

Débit (m3/s)

0.043

0.332

0.996

Pression sur la ressource

Dérivation - tronçon débit réservé



Pompage



Plan d'eau sur cours d'eau



Naturelle (perte)



Eclusée



## LIGNE D'EAU

Etat général



Bon

Diversité des faciès d'écoulement

Moyenne (3 faciès)

Faciès

Faciès dominant

Radier

Faciès secondaire

Plat

Intensité influence d'ouvrages (% linéaire)

Nulle (&lt; 20%)

## LIT MINEUR

Etat général



Bon

Sinuosité - Tressage

Sinueux

Profil type du lit

Encaissé (incisé)

Nulle - Rectiligne



Moyenne - sinueux



Faible - quelques sinuosités



Forte - méandriorme



Naturel



Trapézoïdal



En merlon



Perché



Encaissé (incisé)



Artificiel



Dimensions moyennes

Largeur plein bord (m)

12.00

Largeur mouillée (m)

6.70

Profondeur plein bord (m)

2.50

Hauteur d'eau (m)

0.10

Granulométrie principale (radier)

Gravier (2 - 20 mm)

Intensité du colmatage du lit

Non

Granulométrie secondaire (radier)

Galets (20 - 200 mm)

## BERGES

Etat général



Moyen

Diversité/densité des habitats de berges

Faible (2 habitats)

Type d'habitat majoritaire

Mixte

Composition des berges

Argile - limon

Profil des berges

Abrupte (1/1)

Modification du profil (% rive gauche)

Faible (&lt;20%)

Modification du profil (% rive droite)

Faible (&lt;20%)

Type de modification

Principale

Secondaire

Enrochement

## RIPISYLVE

Etat général



Moyen

Diversité des espèces

Moyenne (2 à 4 espèces)

Densité de ripisylve

Rive gauche (%)

Rive droite (%)

Absence

Autre (inadaptée, plans d'eau, ...)

Espace-éparse

Continue - rideau (&lt;5m de large)

56

29.1

Continue - dense (&gt;5m de large)

44

70.9

Ombrage (% du lit)

Moyen (25 à 50%)

Foyer d'invasive

Ponctuel

Type EEE principale

Canne de Provence

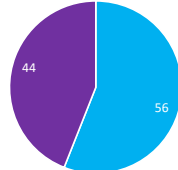
Type EEE secondaire

Rob. Faux-acacia

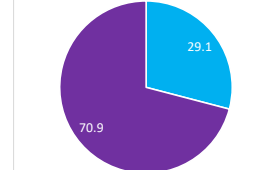
Strate dominante

Arborée

Rive gauche



Rive droite



## CONTINUITE ECOLOGIQUE

Etat général



Bon

Espèce cible

Brochet

Catégorie piscicole

2nd catégorie

Classement régl.

Liste 1

Classe de franchissabilité

1

(franchissable)

2

(franchissable avec retard ou sélectif)

3

(moyennement franchissable)

4

(difficilement franchissable)

5

(infranchissable)

Nombre d'ouvrage

Principaux type d'ouvrage

## ANNEXES - LIT MAJEUR

Etat général



Moyen

Occupation des sols dominante du lit majeur

Zone urbaine - habitation

Occupation des sols secondaire du lit majeur

Bois - forêts naturelles

Annexes connectées (% fond de vallée)

Type d'annexes

Principal

Secondaire

## ETAT SDAGE RMC

Etat

SDAGE RMC 2022 - 2027

Etat chimique

Bon

Etat écologique

Mauvais



N° du point clé

TOUR\_6

N° planche cartographique

-

## Carte d'identité

## Localisation géographique

EPCI

COTELUB

Communes

La Tour-d'Aigues

Cours d'eau

L'Eze

Masse d'eau

FRDR248

Linéaire de prospection (ml)

300

Limite amont X-Y

905666.6295273

Limite aval X-Y








905666.6295273




## Photographies



## Evaluation de l'état du cours d'eau et des milieux aquatiques

Compartiments	Etat général	Commentaires
<b>Débit</b> 	<b>Bon</b>	Le cours d'eau présente ici une hydrologie robuste. Aucune pression sur la ressource n'a été recensée.
<b>Ligne d'eau</b> 	<b>Bon</b>	Le cours d'eau présente ici une diversité de faciès naturellement moyenne avec une alternance de radiers et de plats courants. La ligne d'eau est très peu influencée par le petit seuil présent sur ce secteur.
<b>Lit mineur</b> 	<b>Bon</b>	Le lit mineur reste encaissé et incisé sur ce secteur et présente un profil plutôt sinueux. La granulométrie est plutôt variée avec une alternance de galets et de graviers.
<b>Berges</b> 	<b>Bon</b>	Les berges sont plutôt inclinées sur ce secteur et présentent globalement un bon état. L'absence de ripisylve au droit du camping occasionne en revanche quelques problèmes de stabilité.
<b>Ripisylve</b> 	<b>Moyen</b>	La ripisylve est plutôt bien implantée hormis au droit du camping où celle-ci est absente en rive droite. A noter également, la présence de quelques plants de Robinier faux-acacia.
<b>Continuité écologique</b> 	<b>Bon</b>	La continuité écologique est assurée sur ce secteur. Le petit seuil protégeant une conduite (a priori eaux usées appartenant au syndicat Durancie Luberon) est dégradé et est franchissable.
<b>Bandes riveraines</b> 	<b>Moyen</b>	Le cours d'eau rentre ici dans la Tour d'Aigues avec un stade et un camping présents en rive droite. La rive gauche est essentiellement composée de vignes.

## Evaluation du risque inondation par le cours d'eau

Compartiments	Etat général	Commentaires
<b>Sécurité publique (habitations/infrastructures/risque inondation)</b> 	<b>Moyen</b>	Un camping accueillant jusqu'à 150 personnes est présent en rive droite mais une digue a été construite pour le protéger. D'après l'étude de diagnostic du système d'endiguement au droit du camping, la digue présente plusieurs dégradations.

## Quels objectifs et pistes d'actions ?

1° : Entretien de la ripisylve (soutenu) dans une zone à enjeux.

2° : Veille du bon état de la digue.

3° : Possibilité si aucuns travaux n'est prévu dans le cadre de la définition du système d'endiguement de planter une ripisylve en rive droite au niveau du camping. Cela permettrait notamment de stabiliser la berge et de ralentir les crues en amont de Tour-d'Aigues. Ces plantations auraient également une vocation paysagère sur ce secteur prisé par les touristes (baignade).

4° : Une canalisation (a priori eaux usées appartenant au syndicat Durancie Luberon) traverse le cours d'eau et forme un petit seuil. Cette canalisation située dans le fond du lit présente un risque de rupture, constitue un petit obstacle à la continuité et a un impact paysager. La réalisation d'une étude de faisabilité dans le but de reprendre cette canalisation est envisageable.

## ETAT DES LIEUX/DIAGNOSTIC DES AFFLUENTS DE LA DURANCE - DURANCE AVAL (LOT 2)

N° du point clé

TOUR\_6

N° planche cartographique

-

Cours d'eau

L'Eze

Masse d'eau

FRDR248

## Informations complémentaires

## DEBIT / HYDROLOGIE

Etat général



Bon

Fonctionnement hydrologique

QMNAS

QMOD

Q3MOD

Q2ANS

Débit (m3/s)

0.054

0.399

1.197

Pression sur la ressource

Dérivation - tronçon débit réservé

Pompage

Plan d'eau sur cours d'eau

Naturelle (perte)

Eclusée

## LIGNE D'EAU

Etat général



Bon

Diversité des faciès d'écoulement

Moyenne (3 faciès)

Faciès

Faciès dominant

Radier

Faciès secondaire

Plat

Intensité influence d'ouvrages (% linéaire)

Nulle (&lt; 20%)

## LIT MINEUR

Etat général



Bon

Sinuosité - Tressage

Rectiligne

Profil type du lit

Encaissé (incisé)

Nulle - Rectiligne

Moyenne - sinueux

Naturel

Trapézoïdal

En merlon

Faible - quelques sinuosités

Forte - méandriorme

Perché

Encaissé (incisé)

Artificiel

Dimensions moyennes

Largeur plein bord (m)

20.00

Largeur mouillée (m)

6.50

Profondeur plein bord (m)

1.50

Hauteur d'eau (m)

0.20

Granulométrie principale (radier)

Galets (20 - 200 mm)

Intensité du colmatage du lit

Non

Granulométrie secondaire (radier)

Gravier (2 - 20 mm)

## BERGES

Etat général



Bon

Diversité/densité des habitats de berges

Faible (2 habitats)

Type d'habitat majoritaire

Mixte

Composition des berges

Argile - limon

Profil des berges

Inclinée (2/1)

Modification du profil (% rive gauche)

Nulle

Modification du profil (% rive droite)

Nulle

Type de modification

Principale

Secondaire

## RIPISYLVE

Etat général



Moyen

Diversité des espèces

Moyenne (2 à 4 espèces)

Densité de ripisylve

Rive gauche (%)

Rive droite (%)

Absence

27.7

Autre (inadaptée, plans d'eau, ...)

Espace-éparse

Continue - rideau (&lt;5m de large)

67.5

39.3

Continue - dense (&gt;5m de large)

32.5

33

Ombrage (% du lit)

Moyen (25 à 50%)

Foyer d'invasive

Rare

Type EEE principale

Rob. Faux-acacia

Type EEE secondaire

Rob. Faux-acacia

## CONTINUITE ECOLOGIQUE

Etat général



Bon

Espèce cible

Brochet

Catégorie piscicole

2nd catégorie

Classement régl.

Liste 1

Classe de franchissabilité

1

(franchissable)

2 (franchissable avec retard ou sélectif)

3 (moyennement franchissable)

4 (difficilement franchissable)

5

Nombre d'ouvrage

1

Principaux type d'ouvrage

Seuil - chaussée

## ANNEXES - LIT MAJEUR

Etat général



Moyen

Occupation des sols dominante du lit majeur

Zone urbaine - habitation

Occupation des sols secondaire du lit majeur

Vignes et vergers

Annexes connectées (% fond de vallée)

Type d'annexes

Principal

Secondaire

## ETAT SDAGE RMC

Etat

SDAGE RMC 2022 - 2027

Etat chimique

Bon

Etat écologique

Mauvais



N° du point clé

TOUR\_5

N° planche cartographique

-

## Carte d'identité

## Localisation géographique








EPCI
COTELUB
Communes
La Tour-d'Aigues
Cours d'eau
L'Eze
Masse d'eau
FRDR248
Linéaire de prospection (ml)
300
Limite amont X-Y
905519.6295093
Limite aval X-Y
905519.6295093




## Photographies



## Evaluation de l'état du cours d'eau et des milieux aquatiques

Compartiments	Etat général	Commentaires
<b>Débit</b> 	<b>Bon</b>	Le cours d'eau présente ici une hydrologie robuste. Aucune pression sur la ressource n'a été recensée.
<b>Ligne d'eau</b> 	<b>Moyen</b>	Le cours d'eau présente ici une diversité de faciès naturellement moyenne avec une alternance de radiers et de plats courants. En revanche, la présence du seuil au droit du pont impacte fortement la ligne d'eau en créant un ennoisement en amont.
<b>Lit mineur</b> 	<b>Bon</b>	Le lit mineur reste encaissé et incisé sur ce secteur et présente un profil plutôt sinueux. La granulométrie est plutôt variée avec une alternance de galets et de graviers.
<b>Berges</b> 	<b>Moyen</b>	Les berges sont plutôt abruptes sur ce secteur. Un enrochement conséquent est présent en amont du pont au niveau du coude de l'Eze. En aval du pont, on retrouve également un enrochement ainsi qu'un mur en pierre en rive droite.
<b>Ripisylve</b> 	<b>Bon</b>	La ripisylve est plutôt bien implantée et diversifiée sur ce secteur. En revanche, quelques foyers de Canne de Provence et des plants de Robinier faux-acacia ont été identifiés.
<b>Continuité écologique</b> 	<b>Mauvais</b>	Le seuil présent en aval du pont constitue un obstacle infranchissable (hauteur de chute de 2.2m) pour toutes les espèces piscicoles.
<b>Bandes riveraines</b> 	<b>Moyen</b>	Le cours d'eau traverse ici la Tour-d'Aigues avec plusieurs habitations situées à proximité du cours d'eau mais sur les hauteurs.

## Evaluation du risque inondation par le cours d'eau

Compartiments	Etat général	Commentaires
<b>Sécurité publique (habitations/infrastructures/risque inondation)</b> 	<b>Médiocre</b>	Une habitation située en rive gauche, en amont du pont, est soumise au risque inondation. Cette maison n'est pas protégée du fait de sa position dans l'intrados. En aval du pont, des maisons situées notamment en rive droite sont soumises au risque inondation.

## Quels objectifs et pistes d'actions ?

- 1° : Entretien de la ripisylve (soutenu) dans la traversée urbaine et plus particulièrement au droit du pont avec entretien des enrochements.
- 2° : Veille de l'état de l'enrochement présent en amont du pont en rive droite.
- 3° : Étude de vulnérabilité pour la maison située en rive gauche en amont du pont et pour les maisons situées en rive droite en aval dans l'optique d'installer des batardeaux.
- 4° : Le seuil présent en aval du pont ne présente plus aucun usage (ancien passage d'un canal). La réalisation d'une étude de faisabilité dans l'optique de supprimer, arasé ou créer une passe à poissons sur le seuil est envisageable. En revanche, le pont est situé dans le périmètre du site patrimonial remarquable. A ce titre, il sera certainement difficile d'intervenir sur le seuil.



## ETAT DES LIEUX/DIAGNOSTIC DES AFFLUENTS DE LA DURANCE - DURANCE AVAL (LOT 2)

N° du point clé

TOUR\_5

N° planche cartographique

-

Cours d'eau

L'Eze

Masse d'eau

FRDR248

## Informations complémentaires

## DEBIT / HYDROLOGIE

Etat général



Bon

Fonctionnement hydrologique

QMNAS

QMOD

Q3MOD

Q2ANS

Débit (m3/s)

0.057

0.434

1.302

Pression sur la ressource

Dérivation - tronçon débit réservé

Pompage

Plan d'eau sur cours d'eau

Naturelle (perte)

Eclusée

## LIGNE D'EAU

Etat général



Moyen

Diversité des faciès d'écoulement

Moyenne (3 faciès)

Faciès

Faciès dominant

Radier

Faciès secondaire

Lentique - mouille

Intensité influence d'ouvrages (% linéaire)

Faible (20 - 40%)

## LIT MINEUR

Etat général



Bon

Sinuosité - Tressage

Sinueux

Profil type du lit

Encaissé (incisé)

Nulle - Rectiligne



Moyenne - sinueux



Faible - quelques sinuosités



Forte - méandrique



Naturel



Trapézoïdal



En merlon



Perché



Encaissé (incisé)



Artificiel



Dimensions moyennes

Largeur plein bord (m)

20.00

Largeur mouillée (m)

6.00

Profondeur plein bord (m)

1.50

Hauteur d'eau (m)

0.20

Granulométrie principale (radier)

Gravier (2 - 20 mm)

Intensité du colmatage du lit

Non

Granulométrie secondaire (radier)

Galets (20 - 200 mm)

## BERGES

Etat général



Moyen

Diversité/densité des habitats de berges

Moyenne (3 habitats)

Type d'habitat majoritaire

Mixte

Composition des berges

Mixte

Profil des berges

Abrupte (1/1)

Modification du profil (% rive gauche)

Faible (&lt;20%)

Type de modification

Principale

Secondaire

Modification du profil (% rive droite)

Moyenne (20 à 50%)

Enrochement

## RIPISYLVE

Etat général



Bon

Diversité des espèces

Moyenne (2 à 4 espèces)

Strate dominante

Arborée

Densité de ripisylve

Rive gauche (%)

Rive droite (%)

Absence

Autre (inadaptée, plans d'eau, ...)

Espace-éparse

Continue - rideau (&lt;5m de large)

100

100

Continue - dense (&gt;5m de large)

Ombrage (% du lit)

Fort (50 à 75%)

Foyer d'invasive

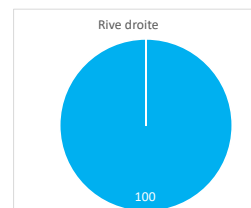
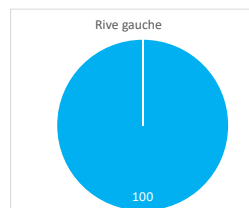
Ponctuel

Type EEE principale

Canne de Provence

Type EEE secondaire

Rob. Faux-acacia



## CONTINUITE ECOLOGIQUE

Etat général



Mauvais

Espèce cible

Brochet

Catégorie piscicole

2nd catégorie

Classement régl.

Liste 1

Classe de franchissabilité

1

(franchissable)

2 (franchissable avec retard ou sélectif)

3 (moyennement franchissable)

4 (difficilement franchissable)

5

(infranchissable)

Nombre d'ouvrage

1

Principaux type d'ouvrage

Seuil - chaussée

## ANNEXES - LIT MAJEUR

Etat général



Moyen

Occupation des sols dominante du lit majeur

Zone urbaine - habitation

Occupation des sols secondaire du lit majeur

Vignes et vergers

Annexes connectées (% fond de vallée)

Type d'annexes

Principal

Secondaire

## ETAT SDAGE RMC

Etat

SDAGE RMC 2022 - 2027

Etat chimique

Bon

Etat écologique

Mauvais

## Carte d'identité

## Localisation géographique

EPCI

COTELUB

Communes

La Tour-d'Aigues

Cours d'eau

L'Eze

Masse d'eau

FRDR248

Linéaire de prospection (ml)

300

Limite amont X-Y

905503.6294926

Limite aval X-Y








905503.6294926




## Photographies



## Evaluation de l'état du cours d'eau et des milieux aquatiques

Compartiments	Etat général	Commentaires
<b>Débit</b> 	<b>Bon</b>	Le cours d'eau présente ici une hydrologie robuste. Aucune pression sur la ressource n'a été recensée.
<b>Ligne d'eau</b> 	<b>Bon</b>	Le cours d'eau présente ici une diversité de faciès naturellement moyenne avec une alternance de radiers et de plats courants. Aucun ouvrage ne modifie la ligne d'eau.
<b>Lit mineur</b> 	<b>Bon</b>	Le lit mineur reste encaissé et incisé sur ce secteur et présente un profil plutôt sinueux. La granulométrie est plutôt variée avec une alternance de galets et de graviers.
<b>Berges</b> 	<b>Médiocre</b>	Les berges sont abruptes sur ce secteur. Des enrochements sont présents en rive droite et rive gauche. Leur état est plutôt médiocre notamment à cause de quelques arbres qui poussent dans les ouvrages. Une forte érosion de berge est présente en rive gauche et menace la route.
<b>Ripisylve</b> 	<b>Bon</b>	La ripisylve est plutôt bien implantée et diversifiée sur ce secteur. En revanche, des foyers de Canne de Provence et des plants de Robinier faux-acacia ont été fréquemment identifiés.
<b>Continuité écologique</b> 	<b>Bon</b>	Aucun obstacle à la continuité écologique n'est présent sur ce secteur.
<b>Bandes riveraines</b> 	<b>Bon</b>	Le cours d'eau traverse ici la Tour-d'Aigues avec plusieurs habitations situées à proximité du cours d'eau.

## Evaluation du risque inondation par le cours d'eau

Compartiments	Etat général	Commentaires
<b>Sécurité publique (habitations/infrastructures/risque inondation)</b> 	<b>Médiocre</b>	Le lotissement "des jardins" située en rive droite est soumis au risque inondation. La route "Chemin de Verdache" située en rive gauche est menacée par des érosions de berges. C'est pourquoi, COTELUB a lancé une étude géotechnique pour s'assurer de la tenue du chemin de Verdache et étude hydrogéomorphologique pour stabiliser les berges en RG et RD de l'Eze au niveau du lotissement de Jardins.

## Quels objectifs et pistes d'actions ?

- 1° : Entretien de la ripisylve (soutenu) dans la traversée urbaine pour garantir la section hydraulique, limiter les érosions et limiter les contraintes sur les berges compte tenu de leur fragilité.
- 2° : Un atterrissement est présent dans la partie aval du secteur, les écoulements sont ainsi concentrés vers la rive gauche et viennent éroder la berge. Possibilité de sacrifier les bancs pour obtenir un écoulement plus diffus et moins impactant pour les berges.
- 3° : Une forte érosion présente en rive gauche menace la route. Une veille est donc nécessaire. A noter qu'une étude lancée par COTELUB est en cours dans le but de stabiliser les berges.
- 4° : Diagnostic de vulnérabilité pour les maisons situées en rive droite dans l'optique de mettre en place de batardaux.

## ETAT DES LIEUX/DIAGNOSTIC DES AFFLUENTS DE LA DURANCE - DURANCE AVAL (LOT 2)

N° du point clé

TOUR\_4

N° planche cartographique

-

Cours d'eau

L'Eze

Masse d'eau

FRDR248

## Informations complémentaires

## DEBIT / HYDROLOGIE

Etat général



Bon

Fonctionnement hydrologique

QMNAS

QMOD

Q3MOD

Q2ANS

Débit (m3/s)

0.057

0.434

1.302

Pression sur la ressource

Dérivation - tronçon débit réservé

Pompage

Plan d'eau sur cours d'eau

Naturelle (perte)

Eclusée

## LIGNE D'EAU

Etat général



Bon

Diversité des faciès d'écoulement

Moyenne (3 faciès)

Faciès

Faciès dominant

Radier

Faciès secondaire

Lentique - mouille

Intensité influence d'ouvrages (% linéaire)

Nulle (&lt; 20%)

## LIT MINEUR

Etat général



Bon

Sinuosité - Tressage

Sinueux

Profil type du lit

Encaissé (incisé)

Nulle - Rectiligne



Moyenne - sinueux



Faible - quelques sinuosités



Forte - méandrique



Naturel



Trapézoïdal



En merlon



Perché



Encaissé (incisé)



Artificiel



Dimensions moyennes

Largeur plein bord (m)

20.00

Largeur mouillée (m)

6.00

Profondeur plein bord (m)

2.50

Hauteur d'eau (m)

0.40

Granulométrie principale (radier)

Galets (20 - 200 mm)

Intensité du colmatage du lit

Non

Granulométrie secondaire (radier)

Gravier (2 - 20 mm)

## BERGES

Etat général



Médiocre

Diversité/densité des habitats de berges

Moyenne (3 habitats)

Type d'habitat majoritaire

Mixte

Composition des berges

Mixte

Profil des berges

Abrupte (1/1)

Modification du profil (% rive gauche)

Forte (&gt;50%)

Type de modification

Principale

Secondaire

Modification du profil (% rive droite)

Faible (&lt;20%)

Enrochement

Mur - béton

## RIPISYLVE

Etat général



Bon

Diversité des espèces

Forte (&gt; 4 espèces)

Strate dominante

Arborée

Densité de ripisylve

Rive gauche (%)

Rive droite (%)

Absence

Autre (inadaptée, plans d'eau, ...)

Espace-éparse

Continue - rideau (&lt;5m de large)

100

100

Continue - dense (&gt;5m de large)

Ombrage (% du lit)

Fort (50 à 75%)

Foyer d'invasive

Fréquent

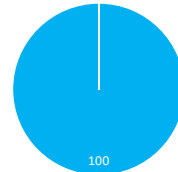
Type EEE principale

Rob. Faux-acacia

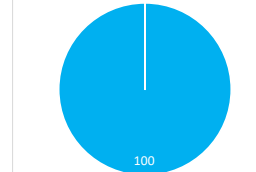
Type EEE secondaire

Canne de Provence

Rive gauche



Rive droite



## CONTINUITE ECOLOGIQUE

Etat général



Bon

Espèce cible

Brochet

Catégorie piscicole

2nd catégorie

Classement régl.

Liste 1

Classe de franchissabilité

1

(franchissable)

2 (franchissable avec retard ou sélectif)

3 (moyennement franchissable)

4 (difficilement franchissable)

5

(infranchissable)

Nombre d'ouvrage

Principaux type d'ouvrage

## ANNEXES - LIT MAJEUR

Etat général



Bon

Occupation des sols dominante du lit majeur

Zone urbaine - habitation

Occupation des sols secondaire du lit majeur

Principal

Secondaire

Annexes connectées (% fond de vallée)

Type d'annexes

## ETAT SDAGE RMC

Etat

SDAGE RMC 2022 - 2027

Etat chimique

Bon

Etat écologique

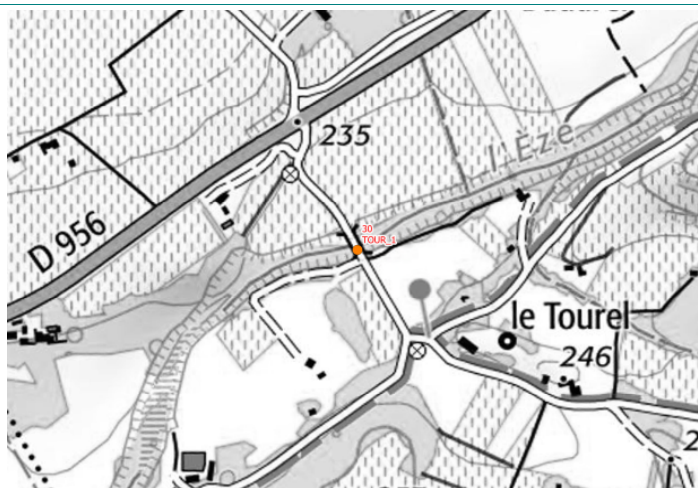
Mauvais



## Carte d'identité

## Localisation géographique








EPCI
COTELUB
Communes
La Tour-d'Aigues
Cours d'eau
L'Eze
Masse d'eau
FRDR248
Linéaire de prospection (ml)
300
Limite amont X-Y
904085.6293792
Limite aval X-Y
904085.6293792




## Photographies



## Evaluation de l'état du cours d'eau et des milieux aquatiques

Compartiments	Etat général	Commentaires
<b>Débit</b> 	<b>Bon</b>	Le cours d'eau présente ici une hydrologie robuste. Aucune pression sur la ressource n'a été recensée.
<b>Ligne d'eau</b> 	<b>Bon</b>	Le cours d'eau présente ici une diversité de faciès naturellement moyenne avec une alternance de radiers et de plats lents. Aucun ouvrage ne modifie la ligne d'eau.
<b>Lit mineur</b> 	<b>Bon</b>	Le lit mineur reste encaissé sur ce secteur et présente un profil plutôt sinueux. La granulométrie est plutôt variée avec une alternance de galets et de graviers.
<b>Berges</b> 	<b>Bon</b>	Les berges sont abruptes sur ce secteur. Des enrochements sont présents en rive droite et rive gauche notamment au droit du pont. Un merlon est aussi présent en rive droite en aval de l'ouvrage.
<b>Ripisylve</b> 	<b>Bon</b>	La ripisylve est plutôt bien implantée et diversifiée sur ce secteur. En revanche, des foyers de Canne de Provence et des plants de Robinier faux-acacia ont été fréquemment identifiés.
<b>Continuité écologique</b> 	<b>Bon</b>	Aucun obstacle à la continuité écologique n'est présent sur ce secteur.
<b>Bandes riveraines</b> 	<b>Bon</b>	Les bandes riveraines sont essentiellement composées de vignes.

## Evaluation du risque inondation par le cours d'eau

Compartiments	Etat général	Commentaires
<b>Sécurité publique (habitations/infrastructures/risque inondation)</b> 	<b>Moyen</b>	Le pont submersible présente une forte incision au niveau de la pile centrale pouvant impacter son intégrité. A ce titre, COTELUB a engagé une étude géotechnique.

## Quels objectifs et pistes d'actions ?

- 1° : Entretien de la ripisylve (sélectif) en amont de l'ouvrage pour limiter le risque de formation d'embâcles.  
 2° : Vigilance concernant la pile centrale (incision sous la pile, possibilité de réaliser des travaux de réfection). (Etude géotechnique en cours)  
 3° : Veille de l'évolution du banc alluvial situé en rive gauche en amont de l'ouvrage.

## ETAT DES LIEUX/DIAGNOSTIC DES AFFLUENTS DE LA DURANCE - DURANCE AVAL (LOT 2)

N° du point clé

TOUR\_1

N° planche cartographique

-

Cours d'eau

L'Eze

Masse d'eau

FRDR248

## Informations complémentaires

## DEBIT / HYDROLOGIE

Etat général



Bon

Fonctionnement hydrologique

QMNAS

QMOD

Q3MOD

Q2ANS

Débit (m3/s)

0.075

0.548

1.644

Pression sur la ressource

Dérivation - tronçon débit réservé

Pompage

Plan d'eau sur cours d'eau

Naturelle (perte)

Eclusée

## LIGNE D'EAU

Etat général



Bon

Diversité des faciès d'écoulement

Moyenne (3 faciès)

Faciès

Faciès dominant

Radier

Faciès secondaire

Lentique - mouille

Intensité influence d'ouvrages (% linéaire)

Nulle (&lt; 20%)

## LIT MINEUR

Etat général



Bon

Sinuosité - Tressage

Sinueux

Profil type du lit

Encaissé (incisé)

Nulle - Rectiligne



Moyenne - sinueux



Faible - quelques sinuosités



Forte - méandrique



Naturel



Trapézoïdal



En merlon



Perché



Encaissé (incisé)



Artificiel



Dimensions moyennes

Largeur plein bord (m)

30.00

Largeur mouillée (m)

5.50

Profondeur plein bord (m)

3.00

Hauteur d'eau (m)

0.30

Granulométrie principale (radier)

Galets (20 - 200 mm)

Intensité du colmatage du lit

Non

Granulométrie secondaire (radier)

Gravier (2 - 20 mm)

## BERGES

Etat général



Bon

Diversité/densité des habitats de berges

Moyenne (3 habitats)

Type d'habitat majoritaire

Mixte

Composition des berges

Mixte

Profil des berges

Abrupte (1/1)

Modification du profil (% rive gauche)

Faible (&lt;20%)

Modification du profil (% rive droite)

Faible (&lt;20%)

Type de modification

Principale

Secondaire

Enrochement

## RIPISYLVE

Etat général



Bon

Diversité des espèces

Moyenne (2 à 4 espèces)

Strate dominante

Arborée

Densité de ripisylve

Rive gauche (%)

Rive droite (%)

Absence

Autre (inadaptée, plans d'eau, ...)

Espace-éparse

Continue - rideau (&lt;5m de large)

51.1

47.6

Continue - dense (&gt;5m de large)

48.9

52.4

Ombrage (% du lit)

Fort (50 à 75%)

Foyer d'invasive

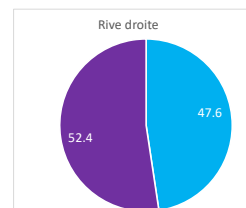
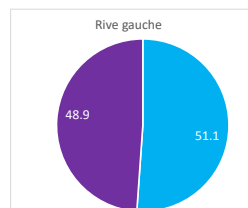
Fréquent

Type EEE principale

Renouée du Japon

Type EEE secondaire

Rob. Faux-acacia



## CONTINUITE ECOLOGIQUE

Etat général



Bon

Espèce cible

Brochet

Catégorie piscicole

2nd catégorie

Classement régl.

Liste 1

Classe de franchissabilité

1

(franchissable)

2

(franchissable avec retard ou sélectif)

3

(moyennement franchissable)

4

(difficilement franchissable)

5

(infranchissable)

Nombre d'ouvrage

1

Principaux type d'ouvrage

Pont

## ANNEXES - LIT MAJEUR

Etat général



Bon

Occupation des sols dominante du lit majeur

Vignes et vergers

Occupation des sols secondaire du lit majeur

Principal

Secondaire

Annexes connectées (% fond de vallée)

Type d'annexes

## ETAT SDAGE RMC

Etat

SDAGE RMC 2022 - 2027

Etat chimique

Bon

Etat écologique

Mauvais



N° du point clé

PERT\_8

N° planche cartographique

-

## Carte d'identité

## Localisation géographique

EPCI

AMP

Communes

Pertuis

Cours d'eau

L'Eze

Masse d'eau

FRDR248

Linéaire de prospection (ml)

300

Limite amont X-Y

902367.6292257

Limite aval X-Y








902367.6292257




## Photographies



## Evaluation de l'état du cours d'eau et des milieux aquatiques

Compartiments	Etat général	Commentaires
<b>Débit</b> 	<b>Bon</b>	Le cours d'eau présente ici une hydrologie robuste. Aucune pression sur la ressource n'a été recensée.
<b>Ligne d'eau</b> 	<b>Bon</b>	Le cours d'eau présente ici une diversité de faciès naturellement moyenne avec une alternance de radiers et de plats courants. Aucun ouvrage ne modifie la ligne d'eau.
<b>Lit mineur</b> 	<b>Moyen</b>	Le lit mineur reste encaissé et incisé sur ce secteur et présente un profil plutôt rectiligne. La granulométrie est plutôt variée avec une alternance de galets et de graviers.
<b>Berges</b> 	<b>Mauvais</b>	Les berges sont abruptes sur ce secteur. Un merlon est présent en rive droite et permet de protéger le lotissement. Il présente néanmoins plusieurs brèches. Des érosions de berges sont présentes de part et d'autre du cours d'eau. Celle située en rive gauche menace l'intégrité des habitations.
<b>Ripisylve</b> 	<b>Médiocre</b>	La ripisylve est en riveau sur la totalité du secteur. En revanche, de nombreux foyers de Renouée du Japon et de Canne de Provence ont été identifiés.
<b>Continuité écologique</b> 	<b>Bon</b>	Aucun obstacle à la continuité écologique n'est présent sur ce secteur.
<b>Bandes riveraines</b> 	<b>Médiocre</b>	Le cours d'eau rentre ici dans Pertuis avec plusieurs habitations situées à proximité du cours d'eau.

## Evaluation du risque inondation par le cours d'eau

Compartiments	Etat général	Commentaires
<b>Sécurité publique (habitations/infrastructures/risque inondation)</b> 	<b>Médiocre</b>	Les habitations situées à proximité du cours d'eau sont situées en zones inondables et sont soumises au risque inondation. De plus l'érosion située en rive gauche peut endommager les habitations.

## Quels objectifs et pistes d'actions ?

1° : Traitement des invasives (Renouée du Japon) et entretien de la ripisylve (soutenu).

2° : Le terrain présent en rive droite n'est pas bâti. Au regard de la hauteur des berges et de la faible largeur du lit moyen, il serait intéressant de reprendre la géométrie du lit en élargissant le lit moyen et en reprenant la berge en rive droite pour réduire ses pentes. Cette action est à étudier en cohérence avec les capacités en aval.

3° : Vigilance concernant l'érosion en rive gauche. Reprise de la berge au moyen de techniques végétales.



## ETAT DES LIEUX/DIAGNOSTIC DES AFFLUENTS DE LA DURANCE - DURANCE AVAL (LOT 2)

N° du point clé

PERT\_8

N° planche cartographique

-

Cours d'eau

L'Eze

Masse d'eau

FRDR248

## Informations complémentaires

## DEBIT / HYDROLOGIE

Etat général



Bon

Fonctionnement hydrologique

QMNAS

QMOD

Q3MOD

Q2ANS

Débit (m3/s)

0.083

0.583

1.749

Pression sur la ressource

Dérivation - tronçon débit réservé

Pompage

Plan d'eau sur cours d'eau

Naturelle (perte)

Eclusée

## LIGNE D'EAU

Etat général



Bon

Diversité des faciès d'écoulement

Moyenne (3 faciès)

Faciès

Faciès dominant

Radier

Faciès secondaire

Plat

Intensité influence d'ouvrages (% linéaire)

Nulle (&lt; 20%)

## LIT MINEUR

Etat général



Moyen

Sinuosité - Tressage

Rectiligne

Profil type du lit

Naturel

Nulle - Rectiligne

Moyenne - sinueux

Naturel

Trapézoïdal

En merlon

Faible - quelques sinuosités

Forte - méandriorme

Perché

Encaissé (incisé)

Artificiel

Dimensions moyennes

Largeur plein bord (m)

30.00

Largeur mouillée (m)

3.00

Profondeur plein bord (m)

3.00

Hauteur d'eau (m)

0.20

Granulométrie principale (radier)

Galets (20 - 200 mm)

Intensité du colmatage du lit

Non

Granulométrie secondaire (radier)

Gravier (2 - 20 mm)

## BERGES

Etat général



Mauvais

Diversité/densité des habitats de berges

Moyenne (3 habitats)

Type d'habitat majoritaire

Mixte

Composition des berges

Mixte

Profil des berges

Abrupte (1/1)

Modification du profil (% rive gauche)

Moyenne (20 à 50%)

Modification du profil (% rive droite)

Moyenne (20 à 50%)

Type de modification

Principale

Secondaire

Autre

Enrochement

## RIPISYLVE

Etat général



Médiocre

Diversité des espèces

Moyenne (2 à 4 espèces)

Densité de ripisylve

Rive gauche (%)

Rive droite (%)

Absence

Autre (inadaptée, plans d'eau, ...)

Espace-éparse

Continue - rideau (&lt;5m de large)

100

100

Continue - dense (&gt;5m de large)

Ombrage (% du lit)

Fort (50 à 75%)

Foyer d'invasive

Fréquent

Type EEE principale

Renouée du Japon

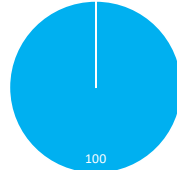
Type EEE secondaire

Canne de Provence

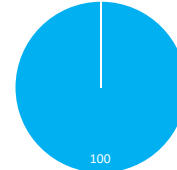
Strate dominante

Arborée

Rive gauche



Rive droite



## CONTINUITE ECOLOGIQUE

Etat général



Bon

Espèce cible

Brochet

Catégorie piscicole

2nd catégorie

Classement régl.

Liste 1

Classe de franchissabilité

1

(franchissable)

2 (franchissable avec retard ou sélectif)

3 (moyennement franchissable)

4 (difficilement franchissable)

5 (infranchissable)

Nombre d'ouvrage

Principaux type d'ouvrage

## ANNEXES - LIT MAJEUR

Etat général



Médiocre

Occupation des sols dominante du lit majeur

Zone urbaine - habitation

Occupation des sols secondaire du lit majeur

Cultures agricoles

Annexes connectées (% fond de vallée)

Type d'annexes

Principal

Secondaire

## ETAT SDAGE RMC

Etat

SDAGE RMC 2022 - 2027

Etat chimique

Bon

Etat écologique

Mauvais

N° du point clé

PERT\_7

N° planche cartographique

-

## Carte d'identité

## Localisation géographique

EPCI

AMP

Communes

Pertuis

Cours d'eau

L'Eze

Masse d'eau

FRDR248

Linéaire de prospection (ml)

300

Limite amont X-Y


901919.6291963

Limite aval X-Y








901919.6291963




## Photographies



## Evaluation de l'état du cours d'eau et des milieux aquatiques

Compartiments		Etat général	Commentaires
Débit		Bon	Le cours d'eau présente ici une hydrologie robuste. Aucune pression sur la ressource n'a été recensée.
Ligne d'eau		Moyen	Le cours d'eau présente ici une diversité de faciès plutôt faible avec une alternance de radiers et de plats courants. Aucun ouvrage ne modifie la ligne d'eau.
Lit mineur		Moyen	Le lit mineur reste encaissé et incisé sur ce secteur et présente un profil plutôt rectiligne. La granulométrie est plutôt variée avec une alternance de galets et de graviers. Des atterrissements sont également visibles.
Berges		Moyen	Les berges sont abruptes et hautes sur ce secteur entraînant ainsi des érosions de berges notamment en aval du pont en rive gauche. De nombreux enrochements et murs sont présents afin de stabiliser les berges et un merlon est présent en rive gauche pour protéger la parcelle agricole. Leur état est parfois mauvais.
Ripisylve		Moyen	La ripisylve est en radeau sur la totalité du secteur. En revanche, de nombreux foyers de Renouée du Japon et de Canne de Provence ont été identifiés.
Continuité écologique		Bon	Aucun obstacle à la continuité écologique n'est présent sur ce secteur.
Bandes riveraines		Moyen	Le cours d'eau rentre ici dans Pertuis avec plusieurs habitations situées à proximité du cours d'eau.

## Evaluation du risque inondation par le cours d'eau

Compartiments		Etat général	Commentaires
Sécurité publique (habitations/infrastructures/ risque inondation)		Moyen	Les habitations situées à proximité du cours d'eau sont potentiellement impactées par les débordements de l'Eze.

## Quels objectifs et pistes d'actions ?

1° : Entretien de la ripisylve (soutenu) dans la traversée urbaine et lutte contre la renouée du Japon.

2° : Possibilité de reprendre le banc alluvial en sortie du pont pour diversifier les écoulements mais aussi pour limiter l'érosion en rive gauche.

3° : Possibilité de reprendre la berge en rive droite (cf. PERT\_8) pour augmenter la largeur du lit moyen et réduire les pentes des berges. A noter également qu'un projet d'aménagement urbain nommé "butte barry" porté par la ville est en cours le long de la RG. Ainsi, toute action concernant la berge RG sera conditionnée par ce dernier.

## ETAT DES LIEUX/DIAGNOSTIC DES AFFLUENTS DE LA DURANCE - DURANCE AVAL (LOT 2)

N° du point clé

PERT\_7

N° planche cartographique

-

Cours d'eau

L'Eze

Masse d'eau

FRDR248

## Informations complémentaires

## DEBIT / HYDROLOGIE

Etat général



Bon

Fonctionnement hydrologique

QMNAS

QMOD

Q3MOD

Q2ANS

Débit (m3/s)

0.083

0.583

1.749

Pression sur la ressource

Dérivation - tronçon débit réservé

Pompage

Plan d'eau sur cours d'eau

Naturelle (perte)

Eclusée

## LIGNE D'EAU

Etat général



Moyen

Diversité des faciès d'écoulement

Faible (2 faciès)

Faciès

Faciès dominant

Radier

Faciès secondaire

Plat

Intensité influence d'ouvrages (% linéaire)

Nulle (&lt; 20%)

## LIT MINEUR

Etat général



Moyen

Sinuosité - Tressage

Rectiligne

Profil type du lit

Naturel

Nulle - Rectiligne

Moyenne - sinueux

Naturel

Trapézoïdal

En merlon

Faible - quelques sinuosités

Forte - méandriorme

Perché

Encaissé (incisé)

Artificiel

Dimensions moyennes

Largeur plein bord (m)

20.00

Largeur mouillée (m)

6.00

Profondeur plein bord (m)

3.00

Hauteur d'eau (m)

0.20

Granulométrie principale (radier)

Galets (20 - 200 mm)

Intensité du colmatage du lit

Non

Granulométrie secondaire (radier)

Gravier (2 - 20 mm)

## BERGES

Etat général



Moyen

Diversité/densité des habitats de berges

Faible (2 habitats)

Type d'habitat majoritaire

Mixte

Composition des berges

Mixte

Profil des berges

Abrupte (1/1)

Modification du profil (% rive gauche)

Moyenne (20 à 50%)

Modification du profil (% rive droite)

Moyenne (20 à 50%)

Type de modification

Principale

Secondaire

Autre

Enrochement

## RIPISYLVE

Etat général



Moyen

Diversité des espèces

Moyenne (2 à 4 espèces)

Strate dominante

Arborée

Densité de ripisylve

Rive gauche (%)

Rive droite (%)

Absence

Autre (inadaptée, plans d'eau, ...)

Espace-éparse

Continue - rideau (&lt;5m de large)

42

41

Continue - dense (&gt;5m de large)

58

8

Ombrage (% du lit)

Fort (50 à 75%)

Foyer d'invasive

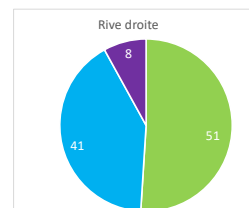
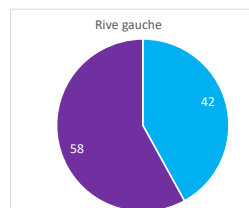
Fréquent

Type EEE principale

Canne de Provence

Type EEE secondaire

Renouée du Japon



## CONTINUITE ECOLOGIQUE

Etat général



Bon

Espèce cible

Brochet

Catégorie piscicole

2nd catégorie

Classement régl.

Liste 1

Classe de franchissabilité

1

(franchissable)

2 (franchissable avec retard ou sélectif)

3 (moyennement franchissable)

4 (difficilement franchissable)

5

(infranchissable)

Nombre d'ouvrage

Principaux type d'ouvrage

## ANNEXES - LIT MAJEUR

Etat général



Moyen

Occupation des sols dominante du lit majeur

Zone urbaine - habitation

Occupation des sols secondaire du lit majeur

Cultures agricoles

Annexes connectées (% fond de vallée)

Type d'annexes

Principal

Secondaire

## ETAT SDAGE RMC

Etat

SDAGE RMC 2022 - 2027

Etat chimique

Bon

Etat écologique

Mauvais



N° du point clé

PERT\_6

N° planche cartographique

-

## Carte d'identité

## Localisation géographique

EPCI

AMP

Communes

Pertuis

Cours d'eau

L'Eze

Masse d'eau

FRDR248

Linéaire de prospection (ml)

300

Limite amont X-Y

901589.6291823

Limite aval X-Y








901589.6291823




## Photographies



## Evaluation de l'état du cours d'eau et des milieux aquatiques

Compartiments	Etat général	Commentaires
<b>Débit</b> 	<b>Bon</b>	Le cours d'eau présente ici une hydrologie robuste. Aucune pression sur la ressource n'a été recensée.
<b>Ligne d'eau</b> 	<b>Moyen</b>	Le cours d'eau présente ici une diversité de faciès plutôt faible avec une alternance de radiers et de plats courants. Aucun ouvrage ne modifie la ligne d'eau.
<b>Lit mineur</b> 	<b>Moyen</b>	Le lit mineur reste encaissé et incisé sur ce secteur et présente un profil plutôt rectiligne. La granulométrie est plutôt variée avec une alternance de galets et de graviers. Des atterrissements sont également visibles. La section du lit tend à se rétrécir 300 m en amont du passage à gué de la Dévalade.
<b>Berges</b> 	<b>Moyen</b>	Les berges sont abruptes et hautes sur ce secteur entraînant ainsi des érosions de berges dont certaines sont à risques. De nombreuses protections de berges sont présentes (murs, gabions, enrochements) afin de stabiliser les berges. Des digues présentes de part et d'autre du cours d'eau protègent les habitations des crues de l'Eze.
<b>Ripisylve</b> 	<b>Moyen</b>	La ripisylve est en rideau sur la partie amont du linéaire puis absente sur la partie médiane et aval. De nombreux foyers de Canne de Provence ont été identifiés.
<b>Continuité écologique</b> 	<b>Bon</b>	Le passage à gué de la Dévalade ne représente pas un obstacle à la continuité écologique.
<b>Bandes riveraines</b> 	<b>Médiocre</b>	Le cours d'eau traverse ici Pertuis avec plusieurs habitations situées à proximité du cours d'eau.

## Evaluation du risque inondation par le cours d'eau

Compartiments	Etat général	Commentaires
<b>Sécurité publique (habitations/infrastructures/risque inondation)</b> 	<b>Médiocre</b>	Le passage à gué submersible de la Dévalade est sous dimensionné.

## Quels objectifs et pistes d'actions ?

- 1° : Entretien de la ripisylve (soutenu) dans la traversée urbaine et pour limiter le risque d'embâcles et lutte contre la renouée du Japon.
- 2° : Traitement des érosions à risque en rive gauche avec reprise de la géométrie du lit au moyen de techniques végétales.
- 3° : Reprise de la géométrie du lit au niveau du rétrécissement de la section (300m en amont du passage à gué).
- 4° : Travail sur les sorties pluviales afin de casser les écoulements et réduire le creusement du lit.
- 5° : Le passage à gué submersible de la Dévalade ci tend à s'engraver. Un entretien est donc nécessaire.

## ETAT DES LIEUX/DIAGNOSTIC DES AFFLUENTS DE LA DURANCE - DURANCE AVAL (LOT 2)

N° du point clé

PERT\_6

N° planche cartographique

-

Cours d'eau

L'Eze

Masse d'eau

FRDR248

## Informations complémentaires

## DEBIT / HYDROLOGIE

Etat général



Bon

Fonctionnement hydrologique

QMNAS

QMOD

Q3MOD

Q2ANS

Débit (m3/s)

0.083

0.583

1.749

Pression sur la ressource

Dérivation - tronçon débit réservé

Pompage

Plan d'eau sur cours d'eau

Naturelle (perte)

Eclusée

## LIGNE D'EAU

Etat général



Moyen

Diversité des faciès d'écoulement

Faible (2 faciès)

Faciès

Faciès dominant

Radier

Faciès secondaire

Plat

Intensité influence d'ouvrages (% linéaire)

Nulle (&lt; 20%)

## LIT MINEUR

Etat général



Moyen

Sinuosité - Tressage

Rectiligne

Profil type du lit

Naturel

Nulle - Rectiligne

Moyenne - sinueux

Naturel

Trapézoïdal

En merlon

Faible - quelques sinuosités

Forte - méandriorme

Perché

Encaissé (incisé)

Artificiel

Dimensions moyennes

Largeur plein bord (m)

20.00

Largeur mouillée (m)

5.00

Profondeur plein bord (m)

3.00

Hauteur d'eau (m)

0.20

Granulométrie principale (radier)

Galets (20 - 200 mm)

Intensité du colmatage du lit

Non

Granulométrie secondaire (radier)

Gravier (2 - 20 mm)

## BERGES

Etat général



Moyen

Diversité/densité des habitats de berges

Faible (2 habitats)

Type d'habitat majoritaire

Mixte

Composition des berges

Mixte

Profil des berges

Abrupte (1/1)

Modification du profil (% rive gauche)

Moyenne (20 à 50%)

Type de modification

Principale

Secondaire

Modification du profil (% rive droite)

Moyenne (20 à 50%)

Enrochement

Mur - béton

## RIPISYLVE

Etat général



Moyen

Diversité des espèces

Moyenne (2 à 4 espèces)

Strate dominante

Arborée

Densité de ripisylve

Rive gauche (%)

Rive droite (%)

Absence

59.5

60.8

Autre (inadaptée, plans d'eau, ...)

Espace-éparse

Continue - rideau (&lt;5m de large)

40.5

39.2

Continue - dense (&gt;5m de large)

Ombrage (% du lit)

Fort (50 à 75%)

Foyer d'invasive

Fréquent

Type EEE principale

Canne de Provence

Type EEE secondaire

## CONTINUITE ECOLOGIQUE

Etat général



Bon

Espèce cible

Brochet

Catégorie piscicole

2nd catégorie

Classement régl.

Liste 1

Classe de franchissabilité

1

(franchissable)

2 (franchissable avec retard ou sélectif)

3 (moyennement franchissable)

4 (difficilement franchissable)

5

Nombre d'ouvrage

1

Principaux type d'ouvrage

Pont

## ANNEXES - LIT MAJEUR

Etat général



Médiocre

Occupation des sols dominante du lit majeur

Zone urbaine - habitation

Occupation des sols secondaire du lit majeur

Cultures agricoles

Annexes connectées (% fond de vallée)

Type d'annexes

Principal

Secondaire

## ETAT SDAGE RMC

Etat

SDAGE RMC 2022 - 2027

Etat chimique

Bon

Etat écologique

Mauvais



N° du point clé

PERT\_5

N° planche cartographique

-

## Carte d'identité

## Localisation géographique

EPCI

AMP

Communes

Pertuis

Cours d'eau

L'Eze

Masse d'eau

FRDR248

Linéaire de prospection (ml)

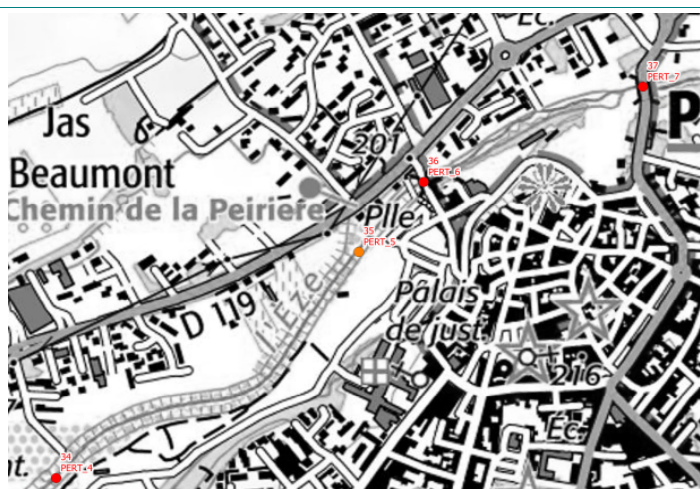
300

Limite amont X-Y


901502.6291711

Limite aval X-Y








901502.6291711




## Photographies



## Evaluation de l'état du cours d'eau et des milieux aquatiques

Compartiments	Etat général	Commentaires
<b>Débit</b> 	<b>Bon</b>	Le cours d'eau présente ici une hydrologie robuste. Aucune pression sur la ressource n'a été recensée.
<b>Ligne d'eau</b> 	<b>Moyen</b>	Le cours d'eau présente ici une diversité de faciès plutôt faible avec une alternance de radiers et de plats courants. Aucun ouvrage ne modifie la ligne d'eau.
<b>Lit mineur</b> 	<b>Moyen</b>	Le lit mineur reste encaissé et incisé sur ce secteur et présente un profil plutôt rectiligne. La granulométrie est plutôt variée avec une alternance de galets et de graviers. Des atterrissements sont également visibles.
<b>Berges</b> 	<b>Moyen</b>	Les berges sont abruptes et hautes sur ce secteur entraînant ainsi des érosions de berges dont certaines sont à risques. De nombreuses protections de berges sont présentes (murs, gabions, enrochements) afin de stabiliser les berges. Des digues présentes de part et d'autre du cours d'eau protègent les habitations et le parking de la Dévalade des crues de l'Eze.
<b>Ripisylve</b> 	<b>Moyen</b>	La ripisylve est majoritairement absente sur ce secteur, notamment en rive droite. De nombreux foyers de Canne de Provence ont été identifiés.
<b>Continuité écologique</b> 	<b>Bon</b>	Le passage à gué de la Dévalade ne représente pas un obstacle à la continuité écologique.
<b>Bandes riveraines</b> 	<b>Médiocre</b>	Le cours d'eau traverse ici Pertuis avec plusieurs habitations situées à proximité du cours d'eau.

## Evaluation du risque inondation par le cours d'eau

Compartiments	Etat général	Commentaires
<b>Sécurité publique (habitations/infrastructures/risque inondation)</b> 	<b>Médiocre</b>	Le parking de la Dévalade est situé en dévers et est donc soumis au risque inondation. Celui-ci est en revanche protégé par une digue.

## Quels objectifs et pistes d'actions ?

1° : Entretien de la ripisylve (soutenu) dans la traversée urbaine et pour limiter le risque d'embâcles.



## ETAT DES LIEUX/DIAGNOSTIC DES AFFLUENTS DE LA DURANCE - DURANCE AVAL (LOT 2)

N° du point clé

PERT\_5

N° planche cartographique

-

Cours d'eau

L'Eze

Masse d'eau

FRDR248

## Informations complémentaires

## DEBIT / HYDROLOGIE

Etat général



Bon

Fonctionnement hydrologique

QMNAS

QMOD

Q3MOD

Q2ANS

Débit (m3/s)

0.083

0.583

1.749

Pression sur la ressource

Dérivation - tronçon débit réservé

Pompage

Plan d'eau sur cours d'eau

Naturelle (perte)

Eclusée

## LIGNE D'EAU

Etat général



Moyen

Diversité des faciès d'écoulement

Faible (2 faciès)

Faciès

Faciès dominant

Radier

Faciès secondaire

Plat

Intensité influence d'ouvrages (% linéaire)

Nulle (&lt; 20%)

## LIT MINEUR

Etat général



Moyen

Sinuosité - Tressage

Rectiligne

Profil type du lit

Naturel

Nulle - Rectiligne

Moyenne - sinueux

Naturel

Trapézoïdal

En merlon

Faible - quelques sinuosités

Forte - méandriorme

Perché

Encaissé (incisé)

Artificiel

Dimensions moyennes

Largeur plein bord (m)

20.00

Largeur mouillée (m)

4.00

Profondeur plein bord (m)

3.50

Hauteur d'eau (m)

0.10

Granulométrie principale (radier)

Galets (20 - 200 mm)

Intensité du colmatage du lit

Non

Granulométrie secondaire (radier)

Gravier (2 - 20 mm)

## BERGES

Etat général



Moyen

Diversité/densité des habitats de berges

Faible (2 habitats)

Type d'habitat majoritaire

Mixte

Composition des berges

Mixte

Profil des berges

Abrupte (1/1)

Modification du profil (% rive gauche)

Forte (&gt;50%)

Type de modification

Principale

Secondaire

Modification du profil (% rive droite)

Forte (&gt;50%)

Autre

Enrochement

## RIPISYLVE

Etat général



Moyen

Diversité des espèces

Faible (&lt;= 2 espèces)

Densité de ripisylve

Rive gauche (%)

Rive droite (%)

Absence

58

84.8

Autre (inadaptée, plans d'eau, ...)

Espace-éparse

26

Continue - rideau (&lt;5m de large)

16

15.2

Continue - dense (&gt;5m de large)

Ombrage (% du lit)

Moyen (25 à 50%)

Foyer d'invasive

Fréquent

Type EEE principale

Canne de Provence

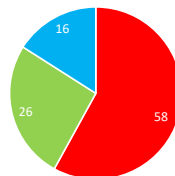
Type EEE secondaire

Ailante

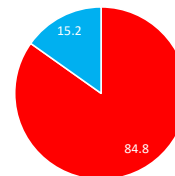
Strate dominante

Arborée

Rive gauche



Rive droite



## CONTINUITE ECOLOGIQUE

Etat général



Bon

Espèce cible

Brochet

Catégorie piscicole

2nd catégorie

Classement régl.

Liste 1

Classe de franchissabilité

1

(franchissable)

2 (franchissable avec retard ou sélectif)

3 (moyennement franchissable)

4 (difficilement franchissable)

5

Nombre d'ouvrage

1

Principaux type d'ouvrage

Pont

## ANNEXES - LIT MAJEUR

Etat général



Médiocre

Occupation des sols dominante du lit majeur

Zone urbaine - habitation

Occupation des sols secondaire du lit majeur

Cultures agricoles

Annexes connectées (% fond de vallée)

Type d'annexes

Principal

Secondaire

## ETAT SDAGE RMC

Etat

SDAGE RMC 2022 - 2027

Etat chimique

Bon

Etat écologique

Mauvais

## Carte d'identité

## Localisation géographique

EPCI

AMP

Communes

Pertuis

Cours d'eau

L'Eze

Masse d'eau

FRDR248

Linéaire de prospection (ml)

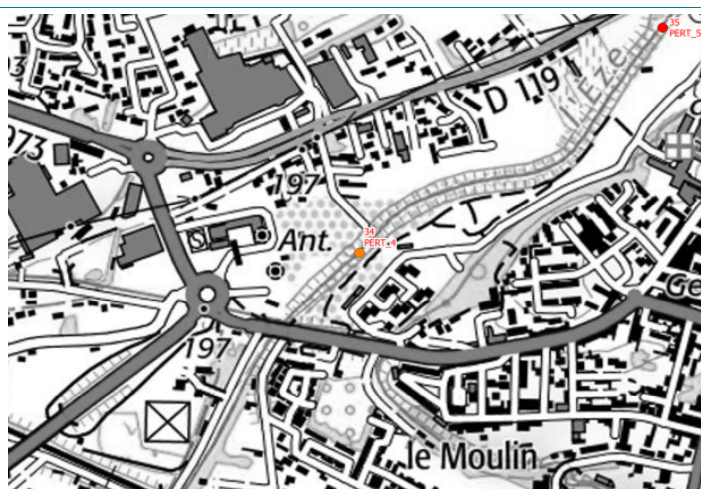
300

Limite amont X-Y

901085.6291321

Limite aval X-Y








901085.6291321




## Photographies



## Evaluation de l'état du cours d'eau et des milieux aquatiques

Compartiments	Etat général	Commentaires
<b>Débit</b> 	<b>Bon</b>	Le cours d'eau présente ici une hydrologie robuste. Aucune pression sur la ressource n'a été recensée.
<b>Ligne d'eau</b> 	<b>Moyen</b>	Le cours d'eau présente ici une diversité de faciès plutôt faible avec une alternance de radiers et de plats courants. Aucun ouvrage ne modifie la ligne d'eau.
<b>Lit mineur</b> 	<b>Médiocre</b>	Le lit mineur reste encaissé et incisé sur ce secteur et présente un profil plutôt rectiligne. La granulométrie est plutôt variée avec une alternance de galets et de graviers. Des atterrissements sont également visibles. Le lit mineur tend à être dégradé par les rejets d'eaux pluviales et le déversoir du canal qui provoquent des surcreusements à leur arrivée dans l'Eze.
<b>Berges</b> 	<b>Médiocre</b>	Les berges sont abruptes et hautes sur ce secteur entraînant ainsi des érosions de berges. De nombreuses protections de berges sont présentes (murs, gabions, enrochements) afin de stabiliser les berges. Des digues présentes de part et d'autre du cours d'eau protègent les habitations et la caserne des pompiers. Leur état est en revanche hétérogène.
<b>Ripisylve</b> 	<b>Moyen</b>	La ripisylve est majoritairement absente sur ce secteur, notamment en rive droite. De nombreux foyers de Canne de Provence ont été identifiés.
<b>Continuité écologique</b> 	<b>Bon</b>	Aucun obstacle à la continuité écologique n'est présent sur ce secteur.
<b>Bandes riveraines</b> 	<b>Médiocre</b>	Le cours d'eau traverse ici Pertuis avec plusieurs habitations situées à proximité du cours d'eau. Après plusieurs expropriations, un sentier piéton a été aménagé en rive gauche (Seti de Barba). Cet aménagement forme une cuvette et stocke ainsi l'eau en période de crues.

## Evaluation du risque inondation par le cours d'eau

Compartiments	Etat général	Commentaires
<b>Sécurité publique (habitations/infrastructures/risque inondation)</b> 	<b>Médiocre</b>	La caserne des pompiers en rive droite et des habitations en rive gauche sont situées en zone inondable du PPRI. Ces bâtiments sont en revanche protégés par des digues. Néanmoins, en rive droite, un chemin d'accès au cours d'eau constitue un léger point bas dans la digue favorisant ainsi les débordements à ce niveau et pouvant impacter la caserne des pompiers.

## Quels objectifs et pistes d'actions ?

- 1° : Entretien de la ripisylve (soutenu) dépérissante avant la chute naturelle des arbres pouvant dégrader l'état des ouvrages de protections mais également pour limiter le risque d'embâcles et lutte contre la renouée du Japon.
- 2° : Réalisation d'une étude de vulnérabilité dans l'optique de mettre en place des batardeaux.
- 3° : Reprise du chemin d'accès au cours d'eau pour qu'il ne constitue plus un point bas dans la digue.
- 4° : Travail sur les sorties pluviales afin de casser les écoulements et réduire le creusement du lit.

## ETAT DES LIEUX/DIAGNOSTIC DES AFFLUENTS DE LA DURANCE - DURANCE AVAL (LOT 2)



N° du point clé

PERT\_4

N° planche cartographique

-

Cours d'eau

L'Eze

Masse d'eau

FRDR248

## Informations complémentaires

## DEBIT / HYDROLOGIE

Etat général



Bon

Fonctionnement hydrologique

QMNAS

QMOD

Q3MOD

Q2ANS

Débit (m3/s)

0.083

0.583

1.749

Pression sur la ressource

Dérivation - tronçon débit réservé

Pompage

Plan d'eau sur cours d'eau

Naturelle (perte)

Eclusée

## LIGNE D'EAU

Etat général



Moyen

Diversité des faciès d'écoulement

Faible (2 faciès)

Faciès

Faciès dominant

Radier

Faciès secondaire

Plat

Intensité influence d'ouvrages (% linéaire)

Nulle (&lt; 20%)

## LIT MINEUR

Etat général



Médiocre

Sinuosité - Tressage

Rectiligne

Profil type du lit

Naturel

Nulle - Rectiligne

Moyenne - sinueux

Naturel

Trapézoïdal

En merlon

Faible - quelques sinuosités

Forte - méandriorme

Perché

Encaissé (incisé)

Artificiel

Dimensions moyennes

Largeur plein bord (m)

20.00

Largeur mouillée (m)

2.00

Profondeur plein bord (m)

2.50

Hauteur d'eau (m)

0.20

Granulométrie principale (radier)

Galets (20 - 200 mm)

Intensité du colmatage du lit

Non

Granulométrie secondaire (radier)

Gravier (2 - 20 mm)

## BERGES

Etat général



Médiocre

Diversité/densité des habitats de berges

Faible (2 habitats)

Type d'habitat majoritaire

Mixte

Composition des berges

Mixte

Profil des berges

Abrupte (1/1)

Modification du profil (% rive gauche)

Forte (&gt;50%)

Type de modification

Principale

Secondaire

Modification du profil (% rive droite)

Forte (&gt;50%)

Autre

Enrochement

## RIPISYLVE

Etat général



Moyen

Diversité des espèces

Faible (&lt;= 2 espèces)

Strate dominante

Arborée

Densité de ripisylve

Rive gauche (%)

Rive droite (%)

Absence

73.7

100

Autre (inadaptée, plans d'eau, ...)

Espace-éparse

26.3

Continue - rideau (&lt;5m de large)

Continue - dense (&gt;5m de large)

Ombrage (% du lit)

Moyen (25 à 50%)

Foyer d'invasive

Fréquent

Type EEE principale

Canne de Provence

Type EEE secondaire

Renouée du Japon

## CONTINUITE ECOLOGIQUE

Etat général



Bon

Espèce cible

Brochet

Catégorie piscicole

2nd catégorie

Classement régl.

Liste 1

Classe de franchissabilité

1

(franchissable)

2

(franchissable avec retard ou sélectif)

3

(moyennement franchissable)

4

(difficilement franchissable)

Nombre d'ouvrage

Principaux type d'ouvrage

5

(infranchissable)

## ANNEXES - LIT MAJEUR

Etat général



Médiocre

Occupation des sols dominante du lit majeur

Zone urbaine - habitation

Occupation des sols secondaire du lit majeur

Principal

Secondaire

Annexes connectées (% fond de vallée)

Type d'annexes

## ETAT SDAGE RMC

Etat

SDAGE RMC 2022 - 2027

Etat chimique

Bon

Etat écologique

Mauvais



## Carte d'identité

## Localisation géographique

EPCI

AMP

Communes

Pertuis

Cours d'eau

L'Eze

Masse d'eau

FRDR248

Linéaire de prospection (ml)

300

Limite amont X-Y

900594.6290701

Limite aval X-Y


900594.6290701




## Photographies



## Evaluation de l'état du cours d'eau et des milieux aquatiques

Compartiments	Etat général	Commentaires
<b>Débit</b> 	<b>Bon</b>	Le cours d'eau présente ici une hydrologie robuste. Aucune pression sur la ressource n'a été recensée.
<b>Ligne d'eau</b> 	<b>Moyen</b>	Le cours d'eau présente ici une diversité de faciès plutôt faible avec une alternance de radiers et de plats courants. Aucun ouvrage ne modifie la ligne d'eau.
<b>Lit mineur</b> 	<b>Médiocre</b>	Le lit mineur reste encaissé et incisé sur ce secteur et présente un profil très rectiligne. La granulométrie est plutôt variée avec une alternance de galets et de graviers. Des atterrissements sont également visibles.
<b>Berges</b> 	<b>Médiocre</b>	Les berges restent abruptes et hautes sur ce secteur entraînant ainsi la formation de nombreuses érosions de berges. Plusieurs enrochements sont visibles le long de la route. Des digues présentes de part et d'autre du cours d'eau protègent les habitations et bâtiments agricoles. Les enrochements sont particulièrement dégradés notamment en rive gauche en aval du passage à gué.
<b>Ripisylve</b> 	<b>Médiocre</b>	La ripisylve est totalement absente en rive droite le long de la route. Elle est en rideau en rive gauche. De nombreux foyers de Canne de Provence mais également quelques foyers de Renouée du Japon ont été identifiés.
<b>Continuité écologique</b> 	<b>Médiocre</b>	Le passage à gué Racine présente un radier en béton le rendant difficilement franchissable pour toutes les espèces piscicoles. Un petit seuil formé par le passage d'une canalisation présent en aval du secteur est franchissable.
<b>Bandes riveraines</b> 	<b>Médiocre</b>	Le cours d'eau traverse ici l'aval de Pertuis. Quelques habitations et bâtiments agricoles sont situés à proximité de l'Eze. Le cours d'eau est ici longé par une route particulièrement empruntée. En aval du passage à gué Racine, la route est fermée en raison des dégradations importantes occasionnées par la crue de 2019.

## Evaluation du risque inondation par le cours d'eau

Compartiments	Etat général	Commentaires
<b>Sécurité publique (habitations/infrastructures/risque inondation)</b> 	<b>Médiocre</b>	Le passage à gué submersible est sous dimensionné et présente quelques signes de dégradation (tablier dégradé et érosion en rive droite en amont). De plus, le risque de formation d'embâcles et donc de débordement à ce niveau est important.

## Quels objectifs et pistes d'actions ?

- 1° : Traitement de la végétation en amont du passage à gué pour limiter la formation d'embâcles. Lutte contre les espèces invasives (Renouée du Japon).
- 2° : Le passage à gué Racine est sous dimensionné, il présente des signes de dégradation et constitue un obstacle à la continuité écologique. Le remplacement de cet ouvrage mieu dimensionné et ne formant pas un obstacle à la continuité écologique est donc envisageable.
- 3° : Suite à la crue de 2019, la route en aval du passage à gué a été très dégradée. Celle-ci est aujourd'hui fermée mais quelques secteurs goudronnés sont toujours présents. La suppression de cette route pour créer des berges moins abruptes, la plantation d'une ripisylve adaptée et pourquoi pas l'implantation d'une voie verte le long de l'Eze est envisageable.
- 4° : Surveillance des érosions rive gauche.

## ETAT DES LIEUX/DIAGNOSTIC DES AFFLUENTS DE LA DURANCE - DURANCE AVAL (LOT 2)

N° du point clé

PERT\_3

N° planche cartographique

-

Cours d'eau

L'Eze

Masse d'eau

FRDR248

## Informations complémentaires

## DEBIT / HYDROLOGIE

Etat général



Bon

Fonctionnement hydrologique

QMNAS

QMOD

Q3MOD

Q2ANS

Débit (m3/s)

0.088

0.602

1.806

Pression sur la ressource

Dérivation - tronçon débit réservé

Pompage

Plan d'eau sur cours d'eau

Naturelle (perte)

Eclusée

## LIGNE D'EAU

Etat général



Moyen

Diversité des faciès d'écoulement

Faible (2 faciès)

Faciès

Faciès dominant

Radier

Faciès secondaire

Plat

Intensité influence d'ouvrages (% linéaire)

Faible (20 - 40%)

## LIT MINEUR

Etat général



Médiocre

Sinuosité - Tressage

Rectiligne

Profil type du lit

Naturel

Nulle - Rectiligne

Moyenne - sinueux

Naturel

Trapézoïdal

En merlon

Faible - quelques sinuosités

Forte - méandriorme

Perché

Encaissé (incisé)

Artificiel

Dimensions moyennes

Largeur plein bord (m)

15.00

Largeur mouillée (m)

2.00

Profondeur plein bord (m)

2.50

Hauteur d'eau (m)

0.10

Granulométrie principale (radier)

Galets (20 - 200 mm)

Intensité du colmatage du lit

Non

Granulométrie secondaire (radier)

Gravier (2 - 20 mm)

## BERGES

Etat général



Médiocre

Diversité/densité des habitats de berges

Faible (2 habitats)

Type d'habitat majoritaire

Mixte

Composition des berges

Mixte

Profil des berges

Abrupte (1/1)

Modification du profil (% rive gauche)

Forte (&gt;50%)

Type de modification

Principale

Secondaire

Modification du profil (% rive droite)

Forte (&gt;50%)

Autre

Enrochement

## RIPISYLVE

Etat général



Médiocre

Diversité des espèces

Faible (&lt;= 2 espèces)

Strate dominante

Arborée

Densité de ripisylve

Rive gauche (%)

Rive droite (%)

Absence

100

Autre (inadaptée, plans d'eau, ...)

Espace-éparse

Continue - rideau (&lt;5m de large)

100

Continue - dense (&gt;5m de large)

Ombrage (% du lit)

Fort (50 à 75%)

Foyer d'invasive

Fréquent

Type EEE principale

Canne de Provence

Type EEE secondaire

Renouée du Japon

## CONTINUITE ECOLOGIQUE

Etat général



Médiocre

Espèce cible

Brochet

Catégorie piscicole

2nd catégorie

Classement régl.

Liste 1

Classe de franchissabilité

1

(franchissable)

2 (franchissable avec retard ou sélectif)

3 (moyennement franchissable)

4 (difficilement franchissable)

5 (infranchissable)

Nombre d'ouvrage

1

1

Principaux type d'ouvrage

Seuil - chaussée

Radier d'ouvrage

## ANNEXES - LIT MAJEUR

Etat général



Médiocre

Occupation des sols dominante du lit majeur

Zone urbaine - habitation

Occupation des sols secondaire du lit majeur

Cultures agricoles

Annexes connectées (% fond de vallée)

Type d'annexes

Principal

Secondaire

## ETAT SDAGE RMC

Etat

SDAGE RMC 2022 - 2027

Etat chimique

Bon

Etat écologique

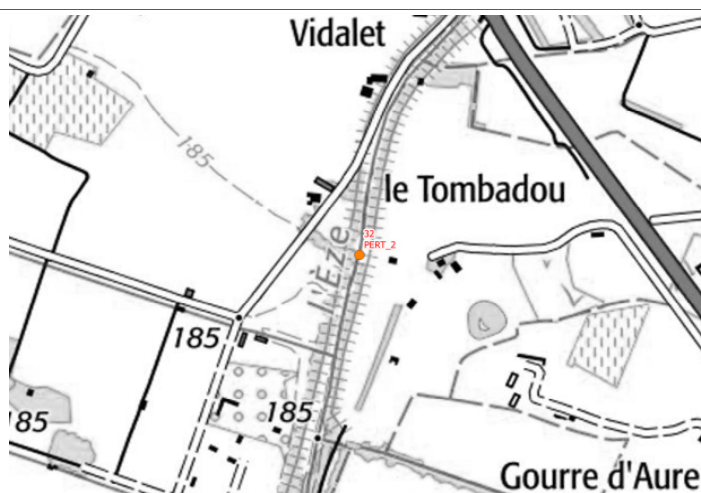
Mauvais



## Carte d'identité

## Localisation géographique








EPCI
AMP
Communes
Pertuis
Cours d'eau
L'Eze
Masse d'eau
FRDR248
Linéaire de prospection (ml)
300
Limite amont X-Y
900130.6289954
Limite aval X-Y
900130.6289954




## Photographies



## Evaluation de l'état du cours d'eau et des milieux aquatiques

Compartiments	Etat général	Commentaires
<b>Débit</b> 	<b>Bon</b>	Le cours d'eau présente ici une hydrologie robuste. Aucune pression sur la ressource n'a été recensée.
<b>Ligne d'eau</b> 	<b>Bon</b>	La ligne d'eau alterne entre des radiers et des plats courants. Aucun ouvrage ne modifie la ligne d'eau.
<b>Lit mineur</b> 	<b>Moyen</b>	Le lit mineur présente un profil trapézoïdale, et rectiligne. La granulométrie se compose pour l'essentiel de galets, et de graviers.
<b>Berges</b> 	<b>Moyen</b>	Sur ce secteur, les berges sont plutôt abruptes et présentent une forte modification en rive droite avec une digue et des enrochements.
<b>Ripisylve</b> 	<b>Médiocre</b>	La ripisylve en rideau présente de très nombreux foyers de canne de Provence.
<b>Continuité écologique</b> 	<b>Bon</b>	La continuité piscicole et sédimentaire est assurée, aucun ouvrage limitant n'a été recensé.
<b>Bandes riveraines</b> 	<b>Moyen</b>	La pression sur la bande riveraine est moyenne, on note la présence de quelques habitations en arrière de la digue rive droite.

## Evaluation du risque inondation par le cours d'eau

Compartiments	Etat général	Commentaires
<b>Sécurité publique</b> (habitations/infrastructures/ risque inondation) 	<b>Médiocre</b>	En rive droite, on note la présence d'habitations située en arrière du corps de digue. En revanche, cette digue présente des points de faiblesses (ouvertures/portails dans le corps de digue) qui ont conduits à l'inondation de ces habitations en 2019.

## Quels objectifs et pistes d'actions ?

1° : Traitement de la Renouée du Japon.

2° : Apporter une réflexion sur le devenir de la digue en rive droite (constituer une digue uniforme, prévoir un chemin d'accès aux habitations par la zone protégée ...).



## ETAT DES LIEUX/DIAGNOSTIC DES AFFLUENTS DE LA DURANCE - DURANCE AVAL (LOT 2)

N° du point clé

PERT\_2

N° planche cartographique

-

Cours d'eau

L'Eze

Masse d'eau

FRDR248

## Informations complémentaires

## DEBIT / HYDROLOGIE

Etat général



Bon

Fonctionnement hydrologique

QMNAS

QMOD

Q3MOD

Q2ANS

Débit (m3/s)

0.088

0.602

1.806

Pression sur la ressource

Dérivation - tronçon débit réservé

Pompage

Plan d'eau sur cours d'eau

Naturelle (perte)

Eclusée

## LIGNE D'EAU

Etat général



Bon

Diversité des faciès d'écoulement

Moyenne (3 faciès)

Faciès

Faciès dominant

Radier

Faciès secondaire

Plat

Intensité influence d'ouvrages (% linéaire)

Nulle (&lt; 20%)

## LIT MINEUR

Etat général



Moyen

Sinuosité - Tressage

Rectiligne

Profil type du lit

Naturel

Nulle - Rectiligne

Moyenne - sinueux

Naturel

Trapézoïdal

En merlon

Faible - quelques sinuosités

Forte - méandriorme

Perché

Encaissé (incisé)

Artificiel

Dimensions moyennes

Largeur plein bord (m)

Largeur mouillée (m)

2.40

Profondeur plein bord (m)

2.50

Hauteur d'eau (m)

0.30

Granulométrie principale (radier)

Galets (20 - 200 mm)

Intensité du colmatage du lit

Non

Granulométrie secondaire (radier)

Gravier (2 - 20 mm)

## BERGES

Etat général



Moyen

Diversité/densité des habitats de berges

Faible (2 habitats)

Type d'habitat majoritaire

Mixte

Composition des berges

Mixte

Profil des berges

Abrupte (1/1)

Modification du profil (% rive gauche)

Faible (&lt;20%)

Type de modification

Principale

Secondaire

Modification du profil (% rive droite)

Forte (&gt;50%)

Autre

Enrochement

## RIPISYLVE

Etat général



Médiocre

Diversité des espèces

Faible (&lt;= 2 espèces)

Strate dominante

Arborée

Densité de ripisylve

Rive gauche (%)

Rive droite (%)

Absence

26.6

Autre (inadaptée, plans d'eau, ...)

Espace-éparse

13.3

Continue - rideau (&lt;5m de large)

86.7

73.4

Continue - dense (&gt;5m de large)

Ombrage (% du lit)

Fort (50 à 75%)

Foyer d'invasive

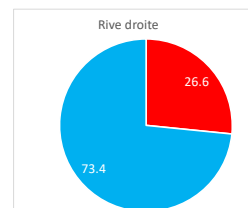
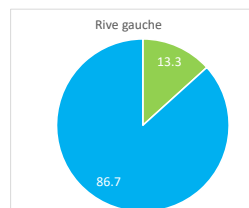
Fréquent

Type EEE principale

Canne de Provence

Type EEE secondaire

Rob. Faux-acacia



## CONTINUITE ECOLOGIQUE

Etat général



Bon

Espèce cible

Brochet

Catégorie piscicole

2nd catégorie

Classement régl.

Liste 1

Classe de franchissabilité

1

(franchissable)

2 (franchissable avec retard ou sélectif)

3 (moyennement franchissable)

4 (difficilement franchissable)

5

Nombre d'ouvrage

Principaux type d'ouvrage

(infranchissable)

## ANNEXES - LIT MAJEUR

Etat général



Moyen

Occupation des sols dominante du lit majeur

Cultures agricoles

Occupation des sols secondaire du lit majeur

Zone urbaine - habitation

Annexes connectées (% fond de vallée)

Type d'annexes

Principal

Secondaire

## ETAT SDAGE RMC

Etat

SDAGE RMC 2022 - 2027

Etat chimique

Bon

Etat écologique

Mauvais

N° du point clé

PERT\_1

N° planche cartographique

-

## Carte d'identité

## Localisation géographique

EPCI

AMP

Communes

Pertuis - Le Puy-Sainte-Réparate

Cours d'eau

L'Eze

Masse d'eau

FRDR248

Linéaire de prospection (ml)

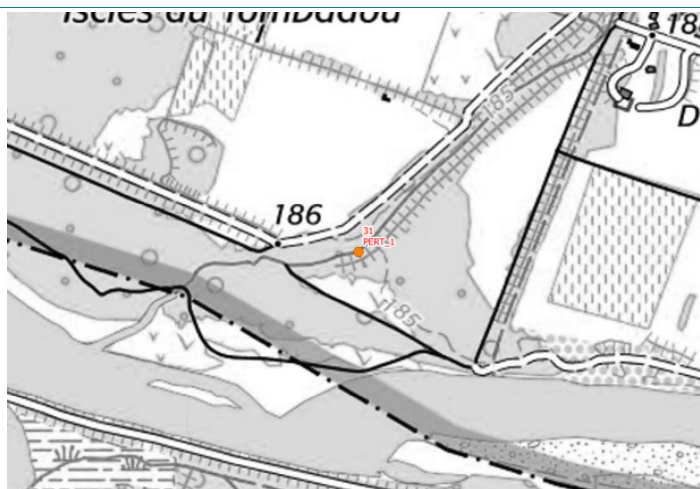
300

Limite amont X-Y

899741.6289057

Limite aval X-Y








899741.6289057




## Photographies



## Evaluation de l'état du cours d'eau et des milieux aquatiques

Compartiments		Etat général	Commentaires
Débit		Bon	Le cours d'eau présente ici une hydrologie robuste. Aucune pression sur la ressource n'a été recensée.
Ligne d'eau		Très bon	La ligne d'eau alterne entre des plats courants et des radiers. Aucun ouvrage ne modifie la ligne d'eau.
Lit mineur		Bon	Le lit mineur présente un profil naturel et sinueux. La granulométrie se compose pour l'essentiel de graviers et de galets.
Berges		Bon	Sur ce secteur, les berges sont plutôt abruptes et présentent une forte modification en rive gauche (digue).
Ripisylve		Médiocre	La ripisylve est plutôt dense sur ce secteur, mais présente un important développement de foyers de canne de Provence.
Continuité écologique		Très bon	La continuité piscicole et sédimentaire est assurée, aucun ouvrage limitant n'a été recensé.
Bandes riveraines		Bon	Aucune habitation ne se situe à proximité immédiate du cours d'eau.

## Evaluation du risque inondation par le cours d'eau

Compartiments		Etat général	Commentaires
Sécurité publique (habitations/infrastructures/ risque inondation)		Bon	Sur ce secteur, en cas de crue, l'Eze déborde dans des champs et forêts. Il n'y a pas de risque pour la sécurité publique.

## Quels objectifs et pistes d'actions ?

1° : Sans objet.

## ETAT DES LIEUX/DIAGNOSTIC DES AFFLUENTS DE LA DURANCE - DURANCE AVAL (LOT 2)

N° du point clé

PERT\_1

N° planche cartographique

-

Cours d'eau

L'Eze

Masse d'eau

FRDR248

## Informations complémentaires

## DEBIT / HYDROLOGIE

Etat général



Bon

Fonctionnement hydrologique

QMNAS

QMOD

Q3MOD

Q2ANS

Débit (m3/s)

0.099

0.663

1.989

Pression sur la ressource

Dérivation - tronçon débit réservé

Pompage

Plan d'eau sur cours d'eau

Naturelle (perte)

Eclusée

## LIGNE D'EAU

Etat général



Très bon

Diversité des faciès d'écoulement

Forte (&gt; 3 faciès)

Faciès

Faciès dominant

Plat

Faciès secondaire

Radier

Intensité influence d'ouvrages (% linéaire)

Nulle (&lt; 20%)

## LIT MINEUR

Etat général



Bon

Sinuosité - Tressage

Sinueux

Profil type du lit

Naturel

Nulle - Rectiligne

Moyenne - sinueux

Naturel

Trapézoïdal

En merlon

Faible - quelques sinuosités

Forte - méandrique

Perché

Encaissé (incisé)

Artificiel

Dimensions moyennes

Largeur plein bord (m)

20.00

Largeur mouillée (m)

3.00

Profondeur plein bord (m)

2.00

Hauteur d'eau (m)

0.30

Granulométrie principale (radier)

Gravier (2 - 20 mm)

Intensité du colmatage du lit

Non

Granulométrie secondaire (radier)

Galets (20 - 200 mm)

## BERGES

Etat général



Bon

Diversité/densité des habitats de berges

Moyenne (3 habitats)

Type d'habitat majoritaire

Mixte

Composition des berges

Mixte

Profil des berges

Abrupte (1/1)

Modification du profil (% rive gauche)

Forte (&gt;50%)

Type de modification

Principale

Secondaire

Modification du profil (% rive droite)

Faible (&lt;20%)

Autre

Enrochement

## RIPISYLVE

Etat général



Médiocre

Diversité des espèces

Moyenne (2 à 4 espèces)

Strate dominante

Arborée

Densité de ripisylve

Rive gauche (%)

Rive droite (%)

Absence

30.6

29.4

Autre (inadaptée, plans d'eau, ...)

Espace-éparse

Continue - rideau (&lt;5m de large)

70.6

Continue - dense (&gt;5m de large)

69.4

Ombrage (% du lit)

Fort (50 à 75%)

Foyer d'invasive

Fréquent

Type EEE principale

Canne de Provence

Type EEE secondaire

Renouée du Japon

## CONTINUITE ECOLOGIQUE

Etat général



Très bon

Espèce cible

Brochet

Catégorie piscicole

2nd catégorie

Classement régl.

Liste 1

Classe de franchissabilité

1

(franchissable)

2 (franchissable avec retard ou sélectif)

3 (moyennement franchissable)

4 (difficilement franchissable)

5 (infranchissable)

Nombre d'ouvrage

Principaux type d'ouvrage

## ANNEXES - LIT MAJEUR

Etat général



Bon

Occupation des sols dominante du lit majeur

Cultures agricoles

Occupation des sols secondaire du lit majeur

Bois - forêts naturelles

Annexes connectées (% fond de vallée)

Faible (&lt; 25%)

Type d'annexes

Principal

Secondaire

Bras secondaire

## ETAT SDAGE RMC

Etat

SDAGE RMC 2022 - 2027

Etat chimique

Bon

Etat écologique

Mauvais



N° du point clé

2022\_TDA6

N° planche cartographique

-

## Carte d'identité

## Localisation géographique

EPCI

COTELUB

Communes

La Tour-d'Aigues

Cours d'eau

L'Eze

Masse d'eau

FRDR248

Linéaire de prospection (ml)

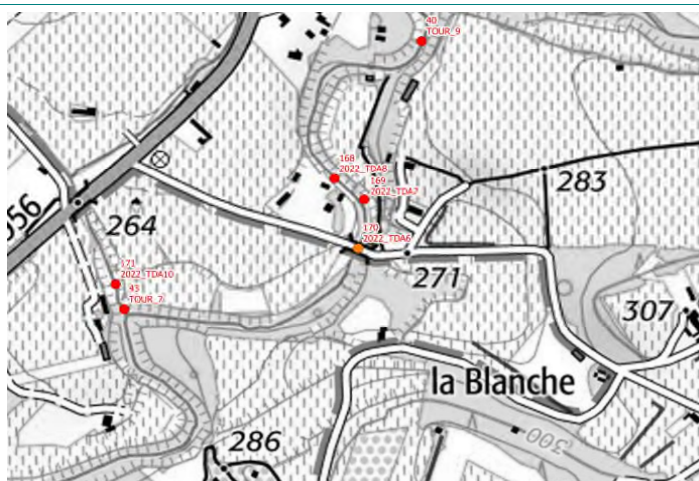
150

Limite amont X-Y

906727.6296394

Limite aval X-Y








906727.6296394




## Photographies



## Evaluation de l'état du cours d'eau et des milieux aquatiques

Compartiments	Etat général	Commentaires
<b>Débit</b> 	<b>Bon</b>	Le cours d'eau présente ici une hydrologie plutôt robuste et semble être en eau toute l'année. Aucune pression sur la ressource n'a été recensée.
<b>Ligne d'eau</b> 	<b>Bon</b>	La ligne d'eau alterne entre des radiers et plats courants. Aucun ouvrage ne modifie la ligne d'eau.
<b>Lit mineur</b> 	<b>Bon</b>	Le lit mineur présente un profil naturel et sinueux. La granulométrie se compose pour l'essentiel de blocs et galets.
<b>Berges</b> 	<b>Moyen</b>	Sur ce secteur, les berges sont plutôt verticales. Une falaise en érosion est présente en rive gauche, en amont du pont.
<b>Ripisylve</b> 	<b>Bon</b>	La ripisylve est plutôt continue sur ce secteur, mais présente une trouée au droit des habitations en rive droite.
<b>Continuité écologique</b> 	<b>Bon</b>	La continuité piscicole et sédimentaire est assurée, aucun ouvrage limitant n'a été recensé.
<b>Bandes riveraines</b> 	<b>Moyen</b>	La pression sur la bande riveraine est moyenne, on note la présence de quelques habitations en rive droite de l'Eze. On note également la présence d'une habitation en bordure de la falaise en rive gauche.

## Evaluation du risque inondation par le cours d'eau

Compartiments	Etat général	Commentaires
<b>Sécurité publique</b> (habitations/infrastructures/ risque inondation) 	<b>Médiocre</b>	En rive droite, les habitations sont situées dans la zone inondable de l'Eze. En rive gauche, l'habitation située en bordure de la falaise est menacée par l'érosion et le recul de celle-ci. Un arbre situé en bordure de la falaise menace de tomber dans le cours d'eau. S'il vient à basculer, l'arbre pourrait emporter le hangar situé à côté de lui.

## Quels objectifs et pistes d'actions ?

1° : Entretien de la ripisylve, et notamment coupe des deux arbres situés en haut de falaise en amont du pont.

## ETAT DES LIEUX/DIAGNOSTIC DES AFFLUENTS DE LA DURANCE - DURANCE AVAL (LOT 2)

N° du point clé

2022\_TDA6

N° planche cartographique

-

Cours d'eau

L'Eze

Masse d'eau

FRDR248

## Informations complémentaires

## DEBIT / HYDROLOGIE

Etat général



Bon

Fonctionnement hydrologique

QMNAS

QMOD

Q3MOD

Q2ANS

Débit (m3/s)

0.043

0.332

0.996

Pression sur la ressource

Dérivation - tronçon débit réservé

Pompage

Plan d'eau sur cours d'eau

Naturelle (perte)

Eclusée

## LIGNE D'EAU

Etat général



Bon

Diversité des faciès d'écoulement

Moyenne (3 faciès)

Faciès

Faciès dominant

Radier

Faciès secondaire

Plat

Intensité influence d'ouvrages (% linéaire)

Nulle (&lt; 20%)

## LIT MINEUR

Etat général



Bon

Sinuosité - Tressage

Sinueux

Profil type du lit

Naturel

Nulle - Rectiligne



Moyenne - sinueux



Faible - quelques sinuosités



Forte - méandrique



Naturel



Trapézoïdal



En merlon



Perché



Encaissé (incisé)



Artificiel



Dimensions moyennes

Largeur plein bord (m)

20

Largeur mouillée (m)

7

Profondeur plein bord (m)

2

Hauteur d'eau (m)

0.2

Granulométrie principale (radier)

Blocs (&gt; 200 mm)

Intensité du colmatage du lit

Non

Granulométrie secondaire (radier)

Galets (20 - 200 mm)

## BERGES

Etat général



Moyen

Diversité/densité des habitats de berges

Faible (2 habitats)

Type d'habitat majoritaire

Mixte

Composition des berges

Argile - limon

Profil des berges

Verticale

Modification du profil (% rive gauche)

Nulle

Modification du profil (% rive droite)

Moyenne (20 à 50%)

Type de modification

Principale

Secondaire

Autre

## RIPISYLVE

Etat général



Bon

Diversité des espèces

Moyenne (2 à 4 espèces)

Densité de ripisylve

Rive gauche (%)

Rive droite (%)

Absence

25

Autre (inadaptée, plans d'eau, ...)

Espace-éparse

Continue - rideau (&lt;5m de large)

32

Continue - dense (&gt;5m de large)

68

75

Ombrage (% du lit)

Moyen (25 à 50%)

Foyer d'invasive

Aucun

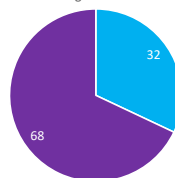
Type EEE principale

Type EEE secondaire

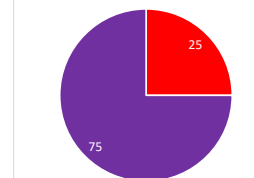
Strate dominante

Arborée

Rive gauche



Rive droite



## CONTINUITE ECOLOGIQUE

Etat général



Bon

Espèce cible

Brochet

Catégorie piscicole

2nd catégorie

Classement régl.

Liste 1

Classe de franchissabilité

1

(franchissable)

2

(franchissable avec retard ou sélectif)

3

(moyennement franchissable)

4

(difficilement franchissable)

Nombre d'ouvrage

1

Principaux type d'ouvrage

5

(infranchissable)

## ANNEXES - LIT MAJEUR

Etat général



Moyen

Occupation des sols dominante du lit majeur

Vignes et vergers

Occupation des sols secondaire du lit majeur

Zone urbaine - habitation

Annexes connectées (% fond de vallée)

Type d'annexes

Principal

Secondaire

## ETAT SDAGE RMC

Etat

SDAGE RMC 2022 - 2027

Etat chimique

Bon

Etat écologique

Mauvais



## Carte d'identité

## Localisation géographique








EPCI
COTELUB
Communes
La Tour-d'Aigues
Cours d'eau
L'Eze
Masse d'eau
FRDR248
Linéaire de prospection (ml)
150
Limite amont X-Y
906736.6296471
Limite aval X-Y
906736.6296471




## Photographies



## Evaluation de l'état du cours d'eau et des milieux aquatiques

Compartiments		Etat général	Commentaires
Débit		Bon	Le cours d'eau présente ici une hydrologie plutôt robuste et semble être en eau toute l'année. Aucune pression sur la ressource n'a été recensée.
Ligne d'eau		Bon	La ligne d'eau alterne entre des plats courants et des radiers. Aucun ouvrage ne modifie la ligne d'eau.
Lit mineur		Bon	Le lit mineur présente un profil naturel et sinueux. La granulométrie se compose pour l'essentiel de blocs et galets.
Berges		Moyen	Sur ce secteur, les berges sont plutôt verticales. La berge et la falaise en rive gauche est en érosion. Un enrochement présent en pied de berge permet la protection de la falaise.
Ripisylve		Bon	La ripisylve est plutôt équilibrée et bien implantée sur ce tronçon. Aucun foyer d'invasive n'a été identifié. On note la présence d'une trouée au droit des habitations en rive droite.
Continuité écologique		Bon	La continuité piscicole et sédimentaire est assurée, aucun ouvrage limitant n'a été recensé.
Bandes riveraines		Médiocre	Des habitations sont situées en rive droite de l'Eze, dans le lit majeur.

## Evaluation du risque inondation par le cours d'eau

Compartiments		Etat général	Commentaires
Sécurité publique (habitations/infrastructures/ risque inondation)		Médiocre	En rive droite, les habitations sont situées dans la zone inondable de l'Eze. En rive gauche, l'habitation située en bordure de la falaise est menacée par l'érosion et le recul de celle-ci.

## Quels objectifs et pistes d'actions ?

1° : Entretien de la ripisylve (léger) au droit de l'enrochement avec une veille de son état.



## ETAT DES LIEUX/DIAGNOSTIC DES AFFLUENTS DE LA DURANCE - DURANCE AVAL (LOT 2)

N° du point clé

2022\_TDA7

N° planche cartographique

-

Cours d'eau

L'Eze

Masse d'eau

FRDR248

## Informations complémentaires

## DEBIT / HYDROLOGIE

Etat général



Bon

Fonctionnement hydrologique

QMNAS

QMOD

Q3MOD

Q2ANS

Débit (m3/s)

0.043

0.332

0.996

Pression sur la ressource

Dérivation - tronçon débit réservé

Pompage

Plan d'eau sur cours d'eau

Naturelle (perte)

Eclusée

## LIGNE D'EAU

Etat général



Bon

Diversité des faciès d'écoulement

Moyenne (3 faciès)

Faciès

Faciès dominant

Plat

Faciès secondaire

Radier

Intensité influence d'ouvrages (% linéaire)

Nulle (&lt; 20%)

## LIT MINEUR

Etat général



Bon

Sinuosité - Tressage

Sinueux

Profil type du lit

Naturel

Nulle - Rectiligne



Moyenne - sinueux



Faible - quelques sinuosités



Forte - méandriorme



Naturel



Trapézoïdal



En merlon



Perché



Encaissé (incisé)



Artificiel



Dimensions moyennes

Largeur plein bord (m)

20

Largeur mouillée (m)

5

Profondeur plein bord (m)

2.5

Hauteur d'eau (m)

0.2

Granulométrie principale (radier)

Blocs (&gt; 200 mm)

Intensité du colmatage du lit

Granulométrie secondaire (radier)

Galets (20 - 200 mm)

## BERGES

Etat général



Moyen

Diversité/densité des habitats de berges

Moyenne (3 habitats)

Type d'habitat majoritaire

Mixte

Composition des berges

Argile - limon

Profil des berges

Verticale

Modification du profil (% rive gauche)

Faible (&lt;20%)

Modification du profil (% rive droite)

Type de modification

Principale

Secondaire

Enrochement

## RIPISYLVE

Etat général



Bon

Diversité des espèces

Moyenne (2 à 4 espèces)

Strate dominante

Arborée

Densité de ripisylve

Rive gauche (%)

Rive droite (%)

Absence

39

Autre (inadaptée, plans d'eau, ...)

Espace-éparse

Continue - rideau (&lt;5m de large)

53

Continue - dense (&gt;5m de large)

47

61

Ombrage (% du lit)

Moyen (25 à 50%)

Foyer d'invasive

Aucun

Type EEE principale

Type EEE secondaire

## CONTINUITE ECOLOGIQUE

Etat général



Bon

Espèce cible

Brochet

Catégorie piscicole

2nd catégorie

Classement régl.

Liste 1

Classe de franchissabilité

1

(franchissable)

2

(franchissable avec retard ou sélectif)

3

(moyennement franchissable)

4

(difficilement franchissable)

5

(infranchissable)

Nombre d'ouvrage

Principaux type d'ouvrage

## ANNEXES - LIT MAJEUR

Etat général



Médiocre

Occupation des sols dominante du lit majeur

Vignes et vergers

Occupation des sols secondaire du lit majeur

Zone urbaine - habitation

Annexes connectées (% fond de vallée)

Type d'annexes

Principal

Secondaire

## ETAT SDAGE RMC

Etat

SDAGE RMC 2022 - 2027

Etat chimique

Bon

Etat écologique

Mauvais

## Carte d'identité

## Localisation géographique








EPCI
COTELUB
Communes
La Tour-d'Aigues
Cours d'eau
L'Eze
Masse d'eau
FRDR248
Linéaire de prospection (ml)
150
Limite amont X-Y
906692.6296503
Limite aval X-Y
906692.6296503




## Photographies



## Evaluation de l'état du cours d'eau et des milieux aquatiques

Compartiments	Etat général	Commentaires
<b>Débit</b> 	<b>Bon</b>	Le cours d'eau présente ici une hydrologie plutôt robuste et semble être en eau toute l'année. Aucune pression sur la ressource n'a été recensée.
<b>Ligne d'eau</b> 	<b>Bon</b>	La ligne d'eau alterne entre des plats courants et des lentilles/mouilles. Aucun ouvrage ne modifie la ligne d'eau.
<b>Lit mineur</b> 	<b>Bon</b>	Le lit mineur présente un profil naturel et sinueux. La granulométrie se compose pour l'essentiel de blocs et galets.
<b>Berges</b> 	<b>Moyen</b>	Sur ce secteur, les berges sont plutôt verticales. Les berges en rive gauche et rive droite sont en érosions. En rive droite, une falaise de 8 à 10m de haut s'est formée au droit des champs de vignes. Plus en aval, la berge mesure entre 1 et 5m de haut au droit des habitations. En rive gauche, les érosions sont limitées par l'ajout de matériaux par les riverains.
<b>Ripisylve</b> 	<b>Bon</b>	La ripisylve est plutôt continue sur ce secteur, mais présente une trouée au droit des habitations en rive droite.
<b>Continuité écologique</b> 	<b>Bon</b>	La continuité piscicole et sédimentaire est assurée, aucun ouvrage limitant n'a été recensé.
<b>Bandes riveraines</b> 	<b>Médiocre</b>	Des habitations sont situées en rive droite de l'Eze, dans le lit majeur.

## Evaluation du risque inondation par le cours d'eau

Compartiments	Etat général	Commentaires
<b>Sécurité publique</b> (habitations/infrastructures/ risque inondation) 	<b>Médiocre</b>	En rive droite, les habitations sont situées dans la zone inondable de l'Eze. Suite à la crue de 2019, une érosion s'est formée en rive droite, et menace les habitations et jardins situés en haut de berge.

## Quels objectifs et pistes d'actions ?

- 1° : Retrait des remblais sauvages.
- 2° : Etude de vulnérabilité sur les habitations situées en rive droite.
- 3° : Sensibilisation des riverains au risque d'érosions en rive droite (vigilance sur l'évolution de l'érosion - limiter les installations et constructions en bordure de l'érosion).
- 4° : Scarification du banc sédimentaire (rive gauche).

# ETAT DES LIEUX/DIAGNOSTIC DES AFFLUENTS DE LA DURANCE - DURANCE AVAL (LOT 2)



N° du point clé

2022\_TDA8

N° planche cartographique

-

Cours d'eau

L'Eze

Masse d'eau

FRDR248

## Informations complémentaires

### DEBIT / HYDROLOGIE

Etat général



Bon

Fonctionnement hydrologique

QMNA5

QMOD

Q3MOD

Q2ANS

Débit (m3/s)

0.043

0.332

0.996

Pression sur la ressource

Dérivation - tronçon débit réservé

Pompage

Plan d'eau sur cours d'eau

Naturelle (perte)

Eclusée

### LIGNE D'EAU

Etat général



Bon

Diversité des faciès d'écoulement

Moyenne (3 faciès)

Faciès

Faciès dominant

Plat

Faciès secondaire

Lentique - mouille

Intensité influence d'ouvrages (% linéaire)

Nulle (< 20%)

### LIT MINEUR

Etat général



Bon

Sinuosité - Tressage

Sinueux

Profil type du lit

Naturel

Nulle - Rectiligne



Moyenne - sinueux



Faible - quelques sinuosités



Forte - méandrique



Naturel



Trapézoïdal



En merlon



Perché



Encaissé (incisé)



Artificiel



Dimensions moyennes

Largeur plein bord (m)

20

Largeur mouillée (m)

3

Profondeur plein bord (m)

3

Hauteur d'eau (m)

0.3

Granulométrie principale (radier)

Blocs (> 200 mm)

Intensité du colmatage du lit

Non

Granulométrie secondaire (radier)

Galets (20 - 200 mm)

### BERGES

Etat général



Moyen

Diversité/densité des habitats de berges

Moyenne (3 habitats)

Type d'habitat majoritaire

Mixte

Composition des berges

Argile - limon

Profil des berges

Verticale

Modification du profil (% rive gauche)

Moyenne (20 à 50%)

Type de modification

Principale

Secondaire

Modification du profil (% rive droite)

Nulle

Autre

Enrochement

### RIPISYLVE

Etat général



Bon

Diversité des espèces

Moyenne (2 à 4 espèces)

Strate dominante

Arborée

Densité de ripisylve

Rive gauche (%)

Rive droite (%)

Absence

30

Autre (inadaptée, plans d'eau, ...)

Espace-éparse

Continue - rideau (<5m de large)

67

Continue - dense (>5m de large)

33

70

Ombrage (% du lit)

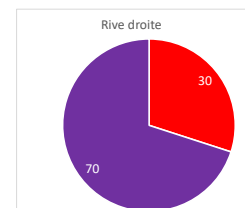
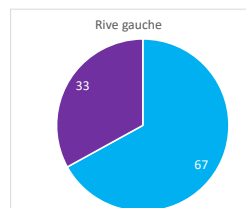
Moyen (25 à 50%)

Foyer d'invasive

Aucun

Type EEE principale

Type EEE secondaire



### CONTINUITE ECOLOGIQUE

Etat général



Bon

Espèce cible

Brochet

Catégorie piscicole

2nd catégorie

Classement régl.

Liste 1

Classe de franchissabilité

1

(franchissable)

2

(franchissable avec retard ou sélectif)

3

(moyennement franchissable)

4

(difficilement franchissable)

5

(infranchissable)

Nombre d'ouvrage

Principaux type d'ouvrage

### ANNEXES - LIT MAJEUR

Etat général



Médiocre

Occupation des sols dominante du lit majeur

Vignes et vergers

Occupation des sols secondaire du lit majeur

Zone urbaine - habitation

Annexes connectées (% fond de vallée)

Type d'annexes

Principal

Secondaire

### ETAT SDAGE RMC

Etat

SDAGE RMC 2022 - 2027

Etat chimique

Bon

Etat écologique

Mauvais



## Carte d'identité

## Localisation géographique

EPCI

COTELUB

Communes

La Bastide-des-Jourdans

Cours d'eau

Torrent de Saint-Pancrace

Masse d'eau

FRDR11133

Linéaire de prospection (ml)

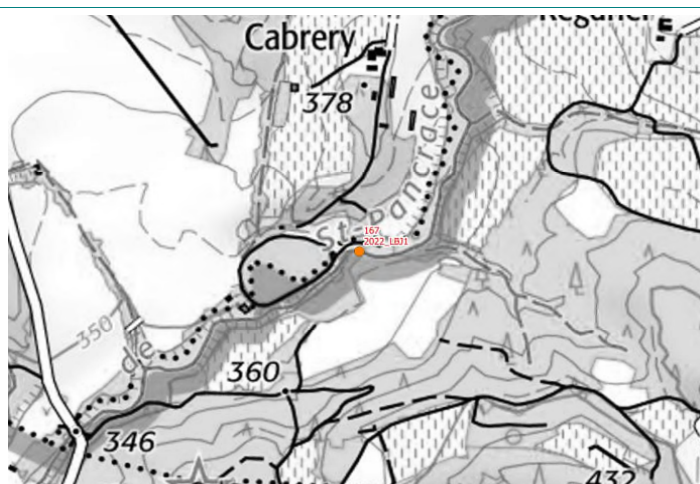
150

Limite amont X-Y

909232.6301883

Limite aval X-Y







909232.6301883




## Photographies



## Evaluation de l'état du cours d'eau et des milieux aquatiques

Compartiments		Etat général	Commentaires
Débit		Moyen	Le cours d'eau présente ici une hydrologie plutôt robuste et semble être en eau toute l'année. On note la présence d'une prise d'eau pour l'alimentation du plan d'eau en rive droite. Il semblerait que le débit réservé ne soit pas respecté.
Ligne d'eau		Moyen	Le cours d'eau présente une diversité de faciès intéressante avec une alternance de lenticules/mouilles et radiers. Le seuil contrôle le profil en long du cours d'eau.
Lit mineur		Bon	Le lit mineur est sinueux mais présente une structure trapézoïdale, occasionnée par la présence du plan d'eau en rive droite. La granulométrie est plutôt variée avec une alternance de blocs et galets.
Berges		Moyen	Dans ce secteur, les berges restent abruptes et offrent une densité d'habitats plutôt faible. Un enrochement est recensé en rive droite, le long du plan d'eau. On note la présence d'une érosion active au droit du seuil, en rive gauche.
Ripisylve		Bon	La ripisylve est plutôt bien implantée sur ce secteur notamment en rive gauche. En rive droite, la ripisylve est plutôt éparse.
Continuité écologique		Médiocre	D'une hauteur de 1,8m, le seuil est infranchissable et constitue une rupture à la continuité écologique.
Bandes riveraines		Bon	Le cours d'eau traverse ici un secteur agricole et naturel. Aucune habitation n'est présente à proximité immédiate du cours d'eau.

## Evaluation du risque inondation par le cours d'eau

Compartiments		Etat général	Commentaires
Sécurité publique (habitations/infrastructures/ risque inondation)		Bon	On note que l'érosion en rive gauche (au droit du seuil) menace les activités présentes sur le champ situé en haut de berge.

## Quels objectifs et pistes d'actions ?

1° : Alerter le propriétaire riverain sur l'état préoccupant de l'ouvrage.

2° : Réalisation d'une étude du fonctionnement du plan d'eau et son alimentation (régularisation du débit réservé).

# ETAT DES LIEUX/DIAGNOSTIC DES AFFLUENTS DE LA DURANCE - DURANCE AVAL (LOT 2)



N° du point clé

2022\_LBJ1

N° planche cartographique

-

Cours d'eau

Torrent de Saint-Pancrace

Masse d'eau

FRDR11133

## Informations complémentaires

### DEBIT / HYDROLOGIE

Etat général



Moyen

Fonctionnement hydrologique

QMNAS

QMOD

Q3MOD

Q2ANS

Débit (m3/s)

0.006

0.055

0.165

Pression sur la ressource

Dérivation - tronçon débit réservé

Pompage

Plan d'eau sur cours d'eau

Naturelle (perte)

Eclusée

### LIGNE D'EAU

Etat général



Moyen

Diversité des faciès d'écoulement

Moyenne (3 faciès)

Faciès

Faciès dominant

Lentique - mouille

Faciès secondaire

Radier

Intensité influence d'ouvrages (% linéaire)

Moyenne (40 - 60%)

### LIT MINEUR

Etat général



Bon

Sinuosité - Tressage

Sinueux

Profil type du lit

Trapézoïdale

Nulle - Rectiligne



Moyenne - sinueux



Faible - quelques sinuosités



Forte - méandrique



Naturel



Trapézoïdal



En merlon



Perché



Encaissé (incisé)



Artificiel



Dimensions moyennes

Largeur plein bord (m)

15

Largeur mouillée (m)

10

Profondeur plein bord (m)

2.5

Hauteur d'eau (m)

0.1

Granulométrie principale (radier)

Blocs (> 200 mm)

Intensité du colmatage du lit

Granulométrie secondaire (radier)

Galets (20 - 200 mm)

### BERGES

Etat général



Moyen

Diversité/densité des habitats de berges

Moyenne (3 habitats)

Type d'habitat majoritaire

Mixte

Composition des berges

Mixte

Profil des berges

Abrupte (1/1)

Modification du profil (% rive gauche)

Nulle

Modification du profil (% rive droite)

Faible (<20%)

Type de modification

Principale

Secondaire

Enrochement

### RIPISYLVE

Etat général



Bon

Diversité des espèces

Moyenne (2 à 4 espèces)

Strate dominante

Arborée

Densité de ripisylve

Absence

Autre (inadaptée, plans d'eau, ...)

Espace-éparse

51

Continue - rideau (<5m de large)

Continue - dense (>5m de large)

100

49

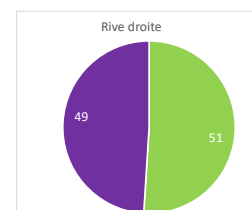
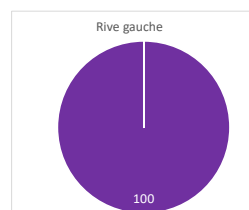
Ombrage (% du lit)

Moyen (25 à 50%)

Foyer d'invasive

Type EEE principale

Type EEE secondaire



### CONTINUITE ECOLOGIQUE

Etat général



Médiocre

Espèce cible

Brochet

Catégorie piscicole

2nd catégorie

Classement règl.

Liste 1

Classe de franchissabilité

1

(franchissable)

2 (franchissable avec retard ou sélectif)

3 (moyennement franchissable)

4 (difficilement franchissable)

5

(infranchissable)

Nombre d'ouvrage

1

Principaux type d'ouvrage

Seuil - chaussée

### ANNEXES - LIT MAJEUR

Etat général



Bon

Occupation des sols dominante du lit majeur

Cultures agricoles

Occupation des sols secondaire du lit majeur

Prés et pâtures

Annexes connectées (% fond de vallée)

Moyenne (25 - 50%)

Type d'annexes

Principal

Secondaire

Plan d'eau

### ETAT SDAGE RMC

Etat

SDAGE RMC 2022 - 2027

Etat chimique

Bon

Etat écologique

Moyen



## Carte d'identité

## Localisation géographique

EPCI

COTELUB

Communes

Vitrolles-en-Lubéron

Cours d'eau

Torrent de Saint-Pancrace

Masse d'eau

FRDR11133

Linéaire de prospection (ml)

150

Limite amont X-Y

910154.6303290

Limite aval X-Y








910154.6303290




## Photographies



## Evaluation de l'état du cours d'eau et des milieux aquatiques

Compartiments	Etat général	Commentaires
<b>Débit</b> 	<b>Bon</b>	Le cours d'eau présente ici une hydrologie fragile avec des assecs importants en période d'étiage. Aucune pression sur la ressource n'a été identifiée sur ce secteur.
<b>Ligne d'eau</b> 	<b>Bon</b>	Les faciès sont plutôt variés sur ce secteur avec une alternance de radiers, chutes, et plats lents.
<b>Lit mineur</b> 	<b>Bon</b>	Le cours d'eau présente ici un profil trapézoïdale naturel et sinueux. La granulométrie est plutôt variée avec une alternance de blocs et galets.
<b>Berges</b> 	<b>Bon</b>	Les berges sont naturellement abruptes sur ce tronçon et présentent une diversité d'habitats intéressante. Le cours d'eau est mobile et présente des érosions.
<b>Ripisylve</b> 	<b>Bon</b>	La ripisylve est plutôt équilibrée et bien implantée sur ce tronçon. Aucun foyer d'invasive n'a été identifié. La végétation se développe parfois dans le lit du cours d'eau.
<b>Continuité écologique</b> 	<b>Moyen</b>	La continuité écologique est altérée par la présence de 3 radiers d'ouvrage.
<b>Bandes riveraines</b> 	<b>Moyen</b>	Le cours d'eau traverse ici un fond de vallon naturel, un secteur plutôt boisé. Des habitations et installations sont situées en haut de berge, en rive gauche.

## Evaluation du risque inondation par le cours d'eau

Compartiments	Etat général	Commentaires
<b>Sécurité publique (habitations/infrastructures/risque inondation)</b> 	<b>Médiocre</b>	En rive gauche, on note la présence d'une érosion active qui se développe en direction des infrastructures situées dans le lit majeur. A seulement quelques mètres du haut de berge, et du front de l'érosion, se situe un hangar ainsi que des voitures.

## Quels objectifs et pistes d'actions ?

1° : Entretien de la ripisylve (léger) au niveau des atterrissements pour favoriser leur mobilité.

2° : La section hydraulique du pont n'est pas suffisante et impacte la continuité sédimentaire. Il serait intéressant d'élargir cette section afin de favoriser le transit sédimentaire.

3° : Veille des érosions et sensibilisation des riverains au risque d'érosion.



## ETAT DES LIEUX/DIAGNOSTIC DES AFFLUENTS DE LA DURANCE - DURANCE AVAL (LOT 2)

N° du point clé

2022\_VEL2

N° planche cartographique

-

Cours d'eau

Torrent de Saint-Pancrace

Masse d'eau

FRDR11133

## Informations complémentaires

## DEBIT / HYDROLOGIE

Etat général



Bon

Fonctionnement hydrologique

QMNAS

QMOD

Q3MOD

Q2ANS

Débit (m3/s)

0.006

0.055

0.165

Pression sur la ressource

Dérivation - tronçon débit réservé

Pompage

Plan d'eau sur cours d'eau

Naturelle (perte)

Eclusée

## LIGNE D'EAU

Etat général



Bon

Diversité des faciès d'écoulement

Moyenne (3 faciès)

Faciès dominant

Faciès

Chute - rapides - cascades

Faciès secondaire

Radier

Intensité influence d'ouvrages (% linéaire)

Nulle (&lt; 20%)

## LIT MINEUR

Etat général



Bon

Sinuosité - Tressage

Sinueux

Profil type du lit

Trapézoïdale

Nulle - Rectiligne



Moyenne - sinueux



Faible - quelques sinuosités



Forte - méandrique



Naturel



Trapézoïdal



En merlon



Perché



Encaissé (incisé)



Artificiel



Dimensions moyennes

Largeur plein bord (m)

8.7

Largeur mouillée (m)

6.7

Profondeur plein bord (m)

1.7

Hauteur d'eau (m)

0

Granulométrie principale (radier)

Blocs (&gt; 200 mm)

Intensité du colmatage du lit

Non

Granulométrie secondaire (radier)

Galets (20 - 200 mm)

## BERGES

Etat général



Bon

Diversité/densité des habitats de berges

Forte (4 habitats)

Type d'habitat majoritaire

Mixte

Composition des berges

Mixte

Profil des berges

Abrupte (1/1)

Modification du profil (% rive gauche)

Faible (&lt;20%)

Modification du profil (% rive droite)

Faible (&lt;20%)

Type de modification

Principale

Secondaire

Enrochement

## RIPISYLVE

Etat général



Bon

Diversité des espèces

Moyenne (2 à 4 espèces)

Densité de ripisylve

Rive gauche (%)

Rive droite (%)

Absence

Autre (inadaptée, plans d'eau, ...)

Espace-éparse

Continue - rideau (&lt;5m de large)

50

37

Continue - dense (&gt;5m de large)

50

63

Ombrage (% du lit)

Fort (50 à 75%)

Foyer d'invasive

Aucun

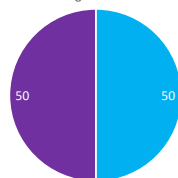
Type EEE principale

Type EEE secondaire

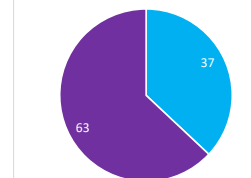
Strate dominante

Arborée

Rive gauche



Rive droite



## CONTINUITE ECOLOGIQUE

Etat général



Moyen

Espèce cible

Brochet

Catégorie piscicole

2nd catégorie

Classement régl.

Liste 1

Classe de franchissabilité

1

(franchissable)

2

(franchissable avec retard ou sélectif)

3

(moyennement franchissable)

4

(difficilement franchissable)

5

(infranchissable)

Nombre d'ouvrage

3

Principaux type d'ouvrage

Radier d'ouvrage

## ANNEXES - LIT MAJEUR

Etat général



Moyen

Occupation des sols dominante du lit majeur

Bois - forêts naturelles

Occupation des sols secondaire du lit majeur

Prés et pâtures

Annexes connectées (% fond de vallée)

Type d'annexes

Principal

Secondaire

## ETAT SDAGE RMC

Etat

SDAGE RMC 2022 - 2027

Etat chimique

Bon

Etat écologique

Bon

N° du point clé

PEYP\_2

N° planche cartographique

-

## Carte d'identité

## Localisation géographique

EPCI

COTELUB

Communes

Grambois

Cours d'eau

Ruisseau des Hermitans

Masse d'eau

-

Linéaire de prospection (ml)

150

Limite amont X-Y


908075.6299639

Limite aval X-Y








908075.6299639




## Photographies



## Evaluation de l'état du cours d'eau et des milieux aquatiques

Compartiments	Etat général	Commentaires
<b>Débit</b> 	Très bon	Le cours d'eau présente une hydrologie robuste. Aucune pression sur la ressource n'a été recensée.
<b>Ligne d'eau</b> 	Très bon	Le cours d'eau présente ici une diversité de faciès naturellement bonne avec une alternance de radiers, de chutes, de moulles et de plats courants. La nappe est très affleurante.
<b>Lit mineur</b> 	Très bon	Le lit mineur présente un profil naturel avec une très bonne diversité granulométrique.
<b>Berges</b> 	Très bon	Les berges sont naturelles et présentent des pentes douces, ce qui permet de connecter le milieu terrestre au cours d'eau.
<b>Ripisylve</b> 	Très bon	Les ripisylves est dense et bien diversifiée. On retrouve plusieurs espèces typique des zones humides.
<b>Continuité écologique</b> 	Médiocre	La continuité écologique est le compartiment le plus dégradé, en effet, le radier d'ouvrage est limitant pour la continuité piscicole. A noter que plusieurs chutes naturelles sont infranchissables.
<b>Bandes riveraines</b> 	Très bon	Les bandes riveraines sont constituées de bois et de forêts naturelles. Un sentier botanique pédagogique valorise le site remarquable. A noter la présence d'habitation en rive gauche mais celles-ci sont relativement hautes par rapport au cours d'eau.

## Evaluation du risque inondation par le cours d'eau

Compartiments	Etat général	Commentaires
<b>Sécurité publique (habitations/infrastructures/risque inondation)</b> 	Bon	La sécurité publique est bonne sur le secteur.

## Quels objectifs et pistes d'actions ?

1° : Entretien la valorisation paysagère du site.

## ETAT DES LIEUX/DIAGNOSTIC DES AFFLUENTS DE LA DURANCE - DURANCE AVAL (LOT 2)

N° du point clé

PEYP\_2

N° planche cartographique

-

Cours d'eau

Ruisseau des Hermitans

Masse d'eau

-

## Informations complémentaires

## DEBIT / HYDROLOGIE

Etat général



Très bon

Fonctionnement hydrologique

QMNAS

QMOD

Q3MOD

Q2ANS

Débit (m3/s)

0.001

0.009

0.027

Pression sur la ressource

Dérivation - tronçon débit réservé

Pompage

Plan d'eau sur cours d'eau

Naturelle (perte)

Eclusée

## LIGNE D'EAU

Etat général



Très bon

Diversité des faciès d'écoulement

Moyenne (3 faciès)

Faciès

Faciès dominant

Radier

Faciès secondaire

Lentique - mouille

Intensité influence d'ouvrages (% linéaire)

Nulle (&lt; 20%)

## LIT MINEUR

Etat général



Très bon

Sinuosité - Tressage

Sinueux

Profil type du lit

Naturel

Nulle - Rectiligne

Moyenne - sinueux

Naturel

Trapézoïdal

En merlon

Faible - quelques sinuosités

Forte - méandriorme

Perché

Encaissé (incisé)

Artificiel

Dimensions moyennes

Largeur plein bord (m)

3.50

Largeur mouillée (m)

2.00

Profondeur plein bord (m)

1.20

Hauteur d'eau (m)

0.40

Granulométrie principale (radier)

Gravier (2 - 20 mm)

Intensité du colmatage du lit

Nulle (&lt; 25%)

Granulométrie secondaire (radier)

Limens - sables (&lt; 2 mm)

## BERGES

Etat général



Très bon

Diversité/densité des habitats de berges

Moyenne (3 habitats)

Type d'habitat majoritaire

Mixte

Composition des berges

Argile - limon

Profil des berges

Pente douce (3/1)

Modification du profil (% rive gauche)

Nulle

Modification du profil (% rive droite)

Nulle

Type de modification

Principale

Secondaire

## RIPISYLVE

Etat général



Très bon

Diversité des espèces

Forte (&gt; 4 espèces)

Densité de ripisylve

Rive gauche (%)

Rive droite (%)

Absence

Autre (inadaptée, plans d'eau, ...)

Espace-éparse

Continue - rideau (&lt;5m de large)

Continue - dense (&gt;5m de large)

100

100

Ombrage (% du lit)

Moyen (25 à 50%)

Foyer d'invasive

Aucun

Type EEE principale

Type EEE secondaire

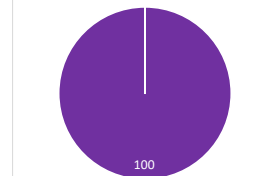
Strate dominante

Arborée

Rive gauche



Rive droite



## CONTINUITE ECOLOGIQUE

Etat général



Médiocre

Espèce cible

Brochet

Catégorie piscicole

2nd catégorie

Classement régl.

Liste 1

Classe de franchissabilité

1

(franchissable)

2 (franchissable avec retard ou sélectif)

3 (moyennement franchissable)

4 (difficilement franchissable)

5

(infranchissable)

Nombre d'ouvrage

1

Principaux type d'ouvrage

Radier d'ouvrage

## ANNEXES - LIT MAJEUR

Etat général



Très bon

Occupation des sols dominante du lit majeur

Bois - forêts naturelles

Occupation des sols secondaire du lit majeur

Zone urbaine - habitation

Annexes connectées (% fond de vallée)

Forte (&gt; 50%)

Type d'annexes

Principal

Secondaire

Dépression naturelle

Prairie humide

## ETAT SDAGE RMC

Etat

SDAGE RMC 2022 - 2027

Etat chimique

Etat écologique



N° du point clé

GRAM\_5

N° planche cartographique

-

## Carte d'identité

## Localisation géographique

EPCI

COTELUB

Communes

Grambois

Cours d'eau

Ruisseau des Hermitans

Masse d'eau

-

Linéaire de prospection (ml)

150

Limite amont X-Y


908075.6299639

Limite aval X-Y








908075.6299639




## Photographies



## Evaluation de l'état du cours d'eau et des milieux aquatiques

Compartiments	Etat général	Commentaires
<b>Débit</b> 	<b>Bon</b>	Le cours d'eau semble présenter une hydrologie robuste. Aucune pression sur la ressource n'a été recensée.
<b>Ligne d'eau</b> 	<b>Bon</b>	Le cours d'eau présente ici une diversité de faciès naturellement moyenne avec une alternance de radiers et de plats courants. Les ouvrages (radiers de pont, petits seuils) ont en revanche un impact moyen sur la ligne d'eau.
<b>Lit mineur</b> 	<b>Moyen</b>	Le cours d'eau a connu des opérations de recalibrage et de rectification sur ce secteur, le rendant plutôt rectiligne et expliquant également son incision. La granulométrie est plutôt fine et variée avec une alternance de graviers et de sables - limons.
<b>Berges</b> 	<b>Moyen</b>	Les berges sont abruptes sur ce secteur. Des érosions ponctuelles sont présentes notamment en aval de la route D956. Des murs en pierre sont également présents au droit des ouvrages de franchissement.
<b>Ripisylve</b> 	<b>Moyen</b>	La ripisylve est bien implantée sur ce secteur. En revanche, de nombreux arbres morts ou vieillissants sont présents en amont de la route départementale et constitue un risque de formation d'embâcles.
<b>Continuité écologique</b> 	<b>Moyen</b>	Un petit seuil est présent entre les deux ponts et est moyennement franchissable pour toutes les espèces piscicoles (hauteur de chute 0.5m). A noter également, la présence de plusieurs tufs.
<b>Bandes riveraines</b> 	<b>Moyen</b>	Le cours d'eau traverse ici des cultures agricoles. Quelques habitations sont également présentes en amont de la route départementale.

## Evaluation du risque inondation par le cours d'eau

Compartiments	Etat général	Commentaires
<b>Sécurité publique (habitations/infrastructures/risque inondation)</b> 	<b>Moyen</b>	La ripisylve est dense en amont du pont de la départementale. Un risque de formation d'embâcles au niveau de cet ouvrage et de débordement au droit des habitations est donc présent.

## Quels objectifs et pistes d'actions ?

1° : Entretien de la ripisylve (sélectif) en amont pour limiter le risque de formation d'embâcles.

2° : La réalisation d'une étude de faisabilité dans l'optique de supprimer le petit seuil est également envisageable (rapport coût bénéfice semble important).

## ETAT DES LIEUX/DIAGNOSTIC DES AFFLUENTS DE LA DURANCE - DURANCE AVAL (LOT 2)

N° du point clé

GRAM\_5

N° planche cartographique

-

Cours d'eau

Ruisseau des Hermitans

Masse d'eau

-

## Informations complémentaires

## DEBIT / HYDROLOGIE

Etat général



Bon

Fonctionnement hydrologique

QMNAS

QMOD

Q3MOD

Q2ANS

Débit (m3/s)

0.003

0.030

0.09

Pression sur la ressource

Dérivation - tronçon débit réservé

Pompage

Plan d'eau sur cours d'eau

Naturelle (perte)

Eclusée

## LIGNE D'EAU

Etat général



Bon

Diversité des faciès d'écoulement

Moyenne (3 faciès)

Faciès

Faciès dominant

Radier

Faciès secondaire

Lentique - mouille

Intensité influence d'ouvrages (% linéaire)

Moyenne (40 - 60%)

## LIT MINEUR

Etat général



Moyen

Sinuosité - Tressage

Rectiligne

Profil type du lit

Encaissé (incisé)

Nulle - Rectiligne



Moyenne - sinueux



Faible - quelques sinuosités



Forte - méandrique



Naturel



Trapézoïdal



En merlon



Perché



Encaissé (incisé)



Artificiel



Dimensions moyennes

Largeur plein bord (m)

4.00

Largeur mouillée (m)

2.50

Profondeur plein bord (m)

2.50

Hauteur d'eau (m)

0.60

Granulométrie principale (radier)

Gravier (2 - 20 mm)

Intensité du colmatage du lit

Non

Granulométrie secondaire (radier)

Limos - sables (&lt; 2 mm)

## BERGES

Etat général



Moyen

Diversité/densité des habitats de berges

Moyenne (3 habitats)

Type d'habitat majoritaire

Mixte

Composition des berges

Argile - limon

Profil des berges

Abrupte (1/1)

Modification du profil (% rive gauche)

Faible (&lt;20%)

Type de modification

Principale

Secondaire

Modification du profil (% rive droite)

Faible (&lt;20%)

Mur - béton

## RIPISYLVE

Etat général



Moyen

Diversité des espèces

Moyenne (2 à 4 espèces)

Densité de ripisylve

Rive gauche (%)

Rive droite (%)

Absence

Autre (inadaptée, plans d'eau, ...)

Espace-éparse

Continue - rideau (&lt;5m de large)

31.1

Continue - dense (&gt;5m de large)

100

68.9

Ombrage (% du lit)

Fort (50 à 75%)

Foyer d'invasive

Rare

Type EEE principale

Canne de Provence

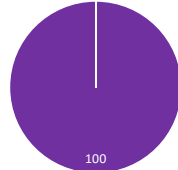
Type EEE secondaire

Autre

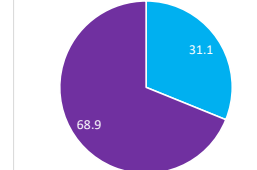
Strate dominante

Arborée

Rive gauche



Rive droite



## CONTINUITE ECOLOGIQUE

Etat général



Moyen

Espèce cible

Brochet

Catégorie piscicole

2nd catégorie

Classement régl.

Liste 1

Classe de franchissabilité

1

(franchissable)

2

(franchissable avec retard ou sélectif)

3

(moyennement franchissable)

4

(difficilement franchissable)

5

(infranchissable)

Nombre d'ouvrage

2

1

Principaux type d'ouvrage

Pont

Seuil - chaussée

## ANNEXES - LIT MAJEUR

Etat général



Moyen

Occupation des sols dominante du lit majeur

Cultures agricoles

Occupation des sols secondaire du lit majeur

Zone urbaine - habitation

Annexes connectées (% fond de vallée)

Type d'annexes

Principal

Secondaire

## ETAT SDAGE RMC

Etat

SDAGE RMC 2022 - 2027

Etat chimique

Etat écologique



N° du point clé

GRAM\_3

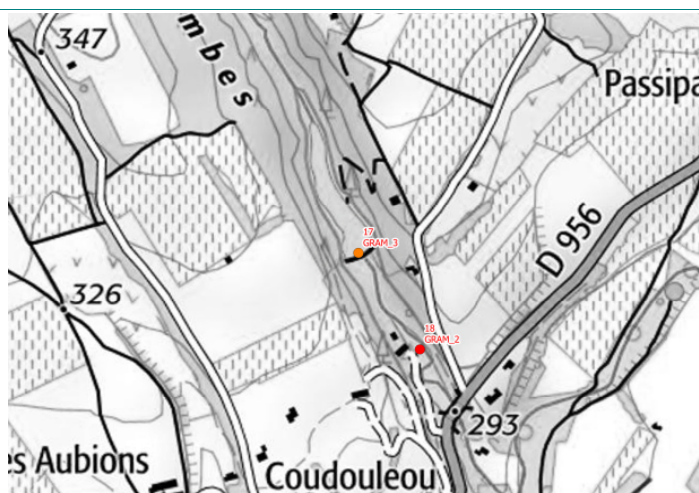
N° planche cartographique

-

## Carte d'identité

## Localisation géographique








EPCI
COTELUB
Communes
Grambois
Cours d'eau
Ravin des Combes
Masse d'eau
-
Linéaire de prospection (ml)
150
Limite amont X-Y
906972.6298622
Limite aval X-Y
906972.6298622




## Photographies



## Evaluation de l'état du cours d'eau et des milieux aquatiques

Compartiments	Etat général	Commentaires
Débit 	Moyen	Le cours d'eau présente une hydrologie fragile avec des assècs importants en période d'étiage. Un plan d'eau était présent sur ce cours d'eau avant sa rupture en 2019 suite à une brèche dans son barrage.
Ligne d'eau 	Moyen	La diversité des faciès est plutôt faible avec essentiellement des radiers. Le barrage du plan d'eau constitue encore un petit obstacle et modifie encore la ligne d'eau.
Lit mineur 	Bon	Le lit mineur est ici plutôt sinueux et présente une granulométrie intéressante avec une alternance de galets et de graviers.
Berges 	Bon	Les berges présentent aujourd'hui une diversité d'habitats intéressante et un profil plutôt incliné.
Ripisylve 	Bon	La ripisylve est équilibrée et dense dans ce secteur.
Continuité écologique 	Bon	Aucun obstacle à la continuité écologique n'est présent sur ce secteur.
Bandes riveraines 	Bon	La vallée est encaissée et boisée. Ainsi, les bandes riveraines sont essentiellement constituées de forêts. En revanche, une habitation est présente en aval immédiat de l'ancien plan d'eau.

## Evaluation du risque inondation par le cours d'eau

Compartiments	Etat général	Commentaires
Sécurité publique (habitations/infrastructures/risque inondation) 	Bon	Depuis la formation d'une brèche dans le barrage du plan d'eau en 2019, aucun risque de rupture de digues pouvant impacter la maison située en aval n'est présent.

## Quels objectifs et pistes d'actions ?

1° : Ce plan d'eau représente aujourd'hui une zone humide ainsi qu'une réserve d'eau en période d'étiage bénéfique pour la faune. Ainsi, bien que le barrage ne soit pas tout à fait effacé, nous recommandons aucune action sur ce secteur.



## ETAT DES LIEUX/DIAGNOSTIC DES AFFLUENTS DE LA DURANCE - DURANCE AVAL (LOT 2)

N° du point clé

GRAM\_3

N° planche cartographique

-

Cours d'eau

Ravin des Combes

Masse d'eau

-

## Informations complémentaires

## DEBIT / HYDROLOGIE

Etat général



Moyen

Fonctionnement hydrologique

QMNAS

QMOD

Q3MOD

Q2ANS

Débit (m3/s)

0.001

0.004

0.012

Pression sur la ressource

Dérivation - tronçon débit réservé

Pompage

Plan d'eau sur cours d'eau

Naturelle (perte)

Eclusée



X

## LIGNE D'EAU

Etat général



Moyen

Diversité des faciès d'écoulement

Nulle (1 faciès)

Faciès

Faciès dominant

Radier

Faciès secondaire

Intensité influence d'ouvrages (% linéaire)

Moyenne (40 - 60%)

## LIT MINEUR

Etat général



Bon

Sinuosité - Tressage

Sinueux

Profil type du lit

Naturel

Nulle - Rectiligne



Moyenne - sinueux



Faible - quelques sinuosités



Forte - méandrique



Naturel



Trapézoïdal



En merlon



Perché



Encaissé (incisé)



Artificiel



Dimensions moyennes

Largeur plein bord (m)

Profondeur plein bord (m)

Largeur mouillée (m)

Hauteur d'eau (m)

Granulométrie principale (radier)

Galets (20 - 200 mm)

Intensité du colmatage du lit

Non

Granulométrie secondaire (radier)

Gravier (2 - 20 mm)

## BERGES

Etat général



Bon

Diversité/densité des habitats de berges

Forte (4 habitats)

Type d'habitat majoritaire

Mixte

Composition des berges

Argile - limon

Profil des berges

Inclinée (2/1)

Modification du profil (% rive gauche)

Modification du profil (% rive droite)

Type de modification

Principale

Secondaire

## RIPISYLVE

Etat général



Bon

Diversité des espèces

Forte (&gt; 4 espèces)

Densité de ripisylve

Rive gauche (%)

Rive droite (%)

Absence

Autre (inadaptée, plans d'eau, ...)

Espace-éparse

Continue - rideau (&lt;5m de large)

Continue - dense (&gt;5m de large)

100

100

Ombrage (% du lit)

Fort (50 à 75%)

Foyer d'invasive

Aucun

Type EEE principale

Type EEE secondaire

Strate dominante

Arborée

Rive gauche



Rive droite



## CONTINUITE ECOLOGIQUE

Etat général



Bon

Espèce cible

Brochet

Catégorie piscicole

2nd catégorie

Classement régl.

Liste 1

Classe de franchissabilité

1

(franchissable)

2

(franchissable avec retard ou sélectif)

3

(moyennement franchissable)

4

(difficilement franchissable)

5

(infranchissable)

Nombre d'ouvrage

1

Principaux type d'ouvrage

## ANNEXES - LIT MAJEUR

Etat général



Bon

Occupation des sols dominante du lit majeur

Bois - forêts naturelles

Occupation des sols secondaire du lit majeur

Zone urbaine - habitation

Annexes connectées (% fond de vallée)

Type d'annexes

Principal

Secondaire

## ETAT SDAGE RMC

Etat

SDAGE RMC 2022 - 2027

Etat chimique

Etat écologique

N° du point clé

GRAM\_2

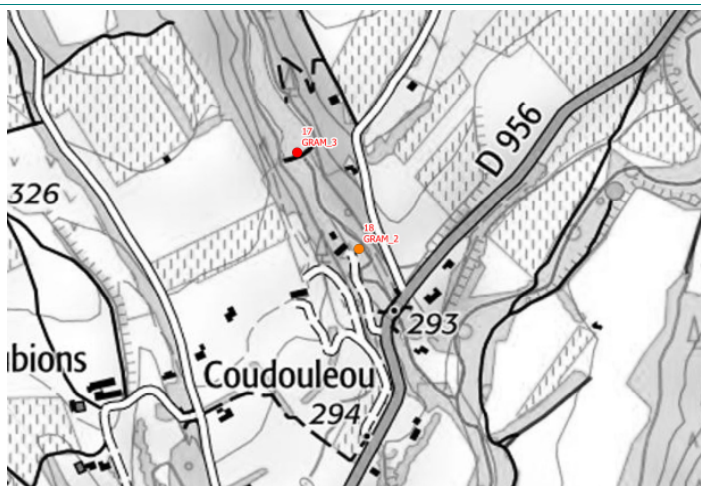
N° planche cartographique

-

## Carte d'identité

## Localisation géographique








EPCI
COTELUB
Communes
Grambois
Cours d'eau
Ravin des Combes
Masse d'eau
-
Linéaire de prospection (ml)
150
Limite amont X-Y
907041.6298458
Limite aval X-Y
907041.6298458




## Photographies



## Evaluation de l'état du cours d'eau et des milieux aquatiques

Compartiments	Etat général	Commentaires
Débit 	Bon	Le cours d'eau présente une hydrologie fragile avec des assècs importants en période d'été. Aucune pression sur la ressource n'a été recensée.
Ligne d'eau 	Bon	La diversité de faciès est naturellement faible avec uniquement une alternance de radiers et de plats courants.
Lit mineur 	Bon	Le lit mineur présente un profil plutôt naturel et légèrement sinueux. La granulométrie est variée avec une alternance de galets et de blocs.
Berges 	Moyen	Les berges sont inclinées et présentent une diversité d'habitats assez faible. Un merlon est également visible en rive droite au droit de l'habitation.
Ripisylve 	Bon	La ripisylve est plutôt bien implantée sur ce secteur. En revanche, quelques pieds de Bambou ont été recensés.
Continuité écologique 	Bon	La continuité écologique est assurée sur ce secteur.
Bandes riveraines 	Moyen	Une habitation est présente en rive droite à proximité du cours d'eau. Sinon, les bandes riveraines sont occupées par de la forêt.

## Evaluation du risque inondation par le cours d'eau

Compartiments	Etat général	Commentaires
Sécurité publique (habitations/infrastructures/ risque inondation) 	Bon	Depuis la formation d'une brèche dans la digue du plan d'eau situé en amont en 2019, aucun risque de rupture de digues pouvant impacter la maison n'est présent.

## Quels objectifs et pistes d'actions ?

1° : Aucune intervention ne semble nécessaire sur ce secteur.

## ETAT DES LIEUX/DIAGNOSTIC DES AFFLUENTS DE LA DURANCE - DURANCE AVAL (LOT 2)

N° du point clé

GRAM\_2

N° planche cartographique

-

Cours d'eau

Ravin des Combes

Masse d'eau

-

## Informations complémentaires

## DEBIT / HYDROLOGIE

Etat général



Bon

Fonctionnement hydrologique

QMNAS

QMOD

Q3MOD

Q2ANS

Débit (m3/s)

0.001

0.004

0.012

Pression sur la ressource

Dérivation - tronçon débit réservé

Pompage

Plan d'eau sur cours d'eau

Naturelle (perte)

Eclusée

## LIGNE D'EAU

Etat général



Bon

Diversité des faciès d'écoulement

Faible (2 faciès)

Faciès

Faciès dominant

Radier

Faciès secondaire

Plat

Intensité influence d'ouvrages (% linéaire)

Nulle (&lt; 20%)

## LIT MINEUR

Etat général



Bon

Sinuosité - Tressage

Sinueux

Profil type du lit

Naturel

Nulle - Rectiligne

Moyenne - sinueux

Naturel

Trapézoïdal

En merlon

Faible - quelques sinuosités

Forte - méandrique

Perché

Encaissé (incisé)

Artificiel

Dimensions moyennes

Largeur plein bord (m)

Profondeur plein bord (m)

Largeur mouillée (m)

Hauteur d'eau (m)

Granulométrie principale (radier)

Galets (20 - 200 mm)

Intensité du colmatage du lit

Non

Granulométrie secondaire (radier)

Gravier (2 - 20 mm)

## BERGES

Etat général



Moyen

Diversité/densité des habitats de berges

Faible (2 habitats)

Type d'habitat majoritaire

Mixte

Composition des berges

Argile - limon

Profil des berges

Inclinée (2/1)

Modification du profil (% rive gauche)

Nulle

Modification du profil (% rive droite)

Faible (&lt;20%)

Type de modification

Principale

Autre

Secondaire

## RIPISYLVE

Etat général



Bon

Diversité des espèces

Moyenne (2 à 4 espèces)

Densité de ripisylve

Rive gauche (%)

Rive droite (%)

Absence

Autre (inadaptée, plans d'eau, ...)

Espace-éparse

Continue - rideau (&lt;5m de large)

Continue - dense (&gt;5m de large)

100

100

Ombrage (% du lit)

Fort (50 à 75%)

Foyer d'invasive

Rare

Type EEE principale

Bambou

Type EEE secondaire

Strate dominante

Arborée

Rive gauche



Rive droite



## CONTINUITE ECOLOGIQUE

Etat général



Bon

Espèce cible

Brochet

Catégorie piscicole

2nd catégorie

Classement régl.

Liste 1

Classe de franchissabilité

1

(franchissable)

2 (franchissable avec retard ou sélectif)

3 (moyennement franchissable)

4 (difficilement franchissable)

5

(infranchissable)

Nombre d'ouvrage

1

Principaux type d'ouvrage

## ANNEXES - LIT MAJEUR

Etat général



Moyen

Occupation des sols dominante du lit majeur

Zone urbaine - habitation

Occupation des sols secondaire du lit majeur

Bois - forêts naturelles

Annexes connectées (% fond de vallée)

Type d'annexes

Principal

Secondaire

## ETAT SDAGE RMC

Etat

SDAGE RMC 2022 - 2027

Etat chimique

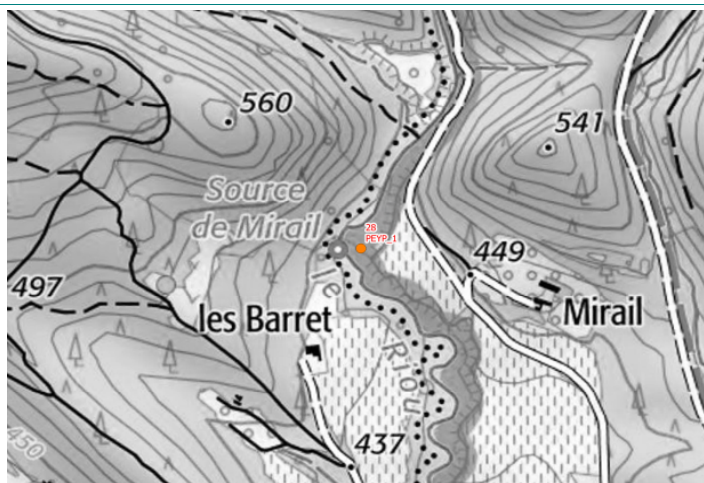
Etat écologique



## Carte d'identité

## Localisation géographique








EPCI
COTELUB
Communes
Peypin-d'Aigues - La Motte-d'Aigues
Cours d'eau
Le Riou
Masse d'eau
FRDR11237
Linéaire de prospection (ml)
150
Limite amont X-Y
904321.6302517
Limite aval X-Y
904321.6302517




## Photographies



## Evaluation de l'état du cours d'eau et des milieux aquatiques

Compartiments	Etat général	Commentaires
Débit 	Très bon	Aucune pression sur la ressource n'a en revanche été identifiée.
Ligne d'eau 	Très bon	Le cours présente ici un profil naturel au niveau de la source. Les faciès d'écoulements sont donc variés avec des plats courants, radiers et moulles. A noter qu'un kilomètre en aval du point de diagnostic, une prise d'eau est observée.
Lit mineur 	Très bon	Le lit mineur est à l'état naturel, sinueux, sans modification majeure, le milieu est ici connectif et hétérogène.
Berges 	Très bon	Les berges sont en pente douce, diversifiées et connectées au lit mineur. Aucun aménagement en berge n'est observé au niveau des sources.
Ripisylve 	Très bon	La ripisylve est dense et diversifiée. Aucune espèce exotique envahissante n'est observée.
Continuité écologique 	Bon	La continuité est bonne sur le secteur amont. A noter la présence de la prise d'eau un kilomètre en aval des sources. Cet ouvrage est équipé d'une passe à poissons.
Bandes riveraines 	Très bon	Les bandes riveraines sont constituées de bois et de forêts. La commune a fait remonter que le secteur des sources était fréquenté avec du piétinement, lors de notre prospection, cet enjeu n'a pas eu être observé.

## Evaluation du risque inondation par le cours d'eau

Compartiments	Etat général	Commentaires
Sécurité publique (habitations/infrastructures/risque inondation) 	Très bon	Aucun enjeu n'est recensé au niveau du point de diagnostic.

## Quels objectifs et pistes d'actions ?

1° : Protection de la zone pour limiter la surfréquentation (communication, mise en place de panneaux d'information, etc.).

## ETAT DES LIEUX/DIAGNOSTIC DES AFFLUENTS DE LA DURANCE - DURANCE AVAL (LOT 2)

N° du point clé

PEYP\_1

N° planche cartographique

-

Cours d'eau

Le Riou

Masse d'eau

FRDR11237

## Informations complémentaires

## DEBIT / HYDROLOGIE

Etat général



Très bon

Fonctionnement hydrologique

QMNAS

QMOD

Q3MOD

Q2ANS

Débit (m3/s)

0.002

0.021

0.063

Pression sur la ressource

Dérivation - tronçon débit réservé

Pompage

Plan d'eau sur cours d'eau

Naturelle (perte)

Eclusée

## LIGNE D'EAU

Etat général



Très bon

Diversité des faciès d'écoulement

Moyenne (3 faciès)

Faciès

Faciès dominant

Radier

Faciès secondaire

Plat

Intensité influence d'ouvrages (% linéaire)

Nulle (&lt; 20%)

## LIT MINEUR

Etat général



Très bon

Sinuosité - Tressage

Sinueux

Profil type du lit

Naturel

Nulle - Rectiligne

Moyenne - sinueux

Naturel

Trapézoïdal

En merlon

Faible - quelques sinuosités

Forte - méandriorme

Perché

Encaissé (incisé)

Artificiel

Dimensions moyennes

Largeur plein bord (m)

1.30

Largeur mouillée (m)

0.80

Profondeur plein bord (m)

0.50

Hauteur d'eau (m)

0.15

Granulométrie principale (radier)

Gravier (2 - 20 mm)

Intensité du colmatage du lit

Nulle (&lt; 25%)

Granulométrie secondaire (radier)

Limons - sables (&lt; 2 mm)

## BERGES

Etat général



Très bon

Diversité/densité des habitats de berges

Moyenne (3 habitats)

Type d'habitat majoritaire

Mixte

Composition des berges

Argile - limon

Profil des berges

Pente douce (3/1)

Modification du profil (% rive gauche)

Nulle

Modification du profil (% rive droite)

Nulle

Type de modification

Principale

Secondaire

## RIPISYLVE

Etat général



Très bon

Diversité des espèces

Forte (&gt; 4 espèces)

Densité de ripisylve

Rive gauche (%)

Rive droite (%)

Absence

Autre (inadaptée, plans d'eau, ...)

Espace-éparse

Continue - rideau (&lt;5m de large)

Continue - dense (&gt;5m de large)

100

100

Ombrage (% du lit)

Moyen (25 à 50%)

Foyer d'invasive

Aucun

Type EEE principale

Type EEE secondaire

Strate dominante

Arborée

Rive gauche



Rive droite



## CONTINUITE ECOLOGIQUE

Etat général



Bon

Espèce cible

Brochet

Catégorie piscicole

2nd catégorie

Classement régl.

Aucun

Classe de franchissabilité

1

(franchissable)

2 (franchissable avec retard ou sélectif)

3 (moyennement franchissable)

4 (difficilement franchissable)

5

(infranchissable)

Nombre d'ouvrage

4

Principaux type d'ouvrage

Autre

## ANNEXES - LIT MAJEUR

Etat général



Très bon

Occupation des sols dominante du lit majeur

Bois - forêts naturelles

Occupation des sols secondaire du lit majeur

Bois - forêts naturelles

Annexes connectées (% fond de vallée)

Type d'annexes

Principal

Secondaire

## ETAT SDAGE RMC

Etat

SDAGE RMC 2022 - 2027

Etat chimique

Bon

Etat écologique

Bon



N° du point clé

STMA

N° planche cartographique

-

## Carte d'identité

## Localisation géographique








EPCI
COTELUB
Communes
Saint-Martin-de-la-Brasque
Cours d'eau
Le Riou
Masse d'eau
FRDR11237
Linéaire de prospection (ml)
150
Limite amont X-Y
904354.6300097
Limite aval X-Y
904354.6300097




## Photographies



## Evaluation de l'état du cours d'eau et des milieux aquatiques

Compartiments	Etat général	Commentaires
Débit 	Très bon	Aucune pression sur la ressource n'a en revanche été identifiée.
Ligne d'eau 	Bon	Les faciès d'écoulement sont assez homogènes avec une alternance de moulles et de plats.
Lit mineur 	Moyen	Le cours d'eau présente un profil trapézoïdal avec un fond homogène constitué de limons. Le lit est colmaté sur le linéaire parcouru.
Berges 	Moyen	Les berges sont relativement importantes et abruptes en aval du pont. A noter qu'aucune protection de berge n'est observée.
Ripisylve 	Moyen	Un entretien important de la ripisylve a été réalisé en aval du pont, sur la berge rive droite, avec la coupe à ras de plusieurs arbres en berge. A noter plusieurs embâcles présents, notamment un arbre qui repose sur le grillage du poste de relevage en rive droite. Il y a potentiellement de la vigne d'Amérique.
Continuité écologique 	Bon	La continuité écologique est assurée sur ce secteur.
Bandes riveraines 	Bon	Les bandes riveraines sont essentiellement constituées de forêts et milieux naturels.

## Evaluation du risque inondation par le cours d'eau

Compartiments	Etat général	Commentaires
Sécurité publique (habitations/infrastructures/risque inondation) 	Bonne	A noter la présence d'un hameau en rive droite mais ces habitations sont en hauteur par rapport au cours d'eau.

## Quels objectifs et pistes d'actions ?

1° : Poursuivre l'entretien au droit du poste de relevage.

2° : Sensibilisation auprès du propriétaire pour éviter les coupes à blanc et le stockage sur la parcelle.



## ETAT DES LIEUX/DIAGNOSTIC DES AFFLUENTS DE LA DURANCE - DURANCE AVAL (LOT 2)

N° du point clé

STMA

N° planche cartographique

-

Cours d'eau

Le Riou

Masse d'eau

FRDR11237

## Informations complémentaires

## DEBIT / HYDROLOGIE

Etat général



Très bon

Fonctionnement hydrologique

QMNAS

QMOD

Q3MOD

Q2ANS

Débit (m3/s)

0.004

0.029

0.087

Pression sur la ressource

Dérivation - tronçon débit réservé

Pompage

Plan d'eau sur cours d'eau

Naturelle (perte)

Eclusée

## LIGNE D'EAU

Etat général



Bon

Diversité des faciès d'écoulement

Faible (2 faciès)

Faciès

Faciès dominant

Plat

Faciès secondaire

Lentique - mouille

Intensité influence d'ouvrages (% linéaire)

Nulle (&lt; 20%)

## LIT MINEUR

Etat général



Moyen

Sinuosité - Tressage

Rectiligne

Profil type du lit

Trapézoïdale

Nulle - Rectiligne

Moyenne - sinueux

Naturel

Trapézoïdal

En merlon

Faible - quelques sinuosités

Forte - méandriorme

Perché

Encaissé (incisé)

Artificiel

Dimensions moyennes

Largeur plein bord (m)

6.50

Largeur mouillée (m)

1.20

Profondeur plein bord (m)

1.60

Hauteur d'eau (m)

0.20

Granulométrie principale (radier)

Limons - sables (&lt; 2 mm)

Intensité du colmatage du lit

Forte (&gt; 75%)

Granulométrie secondaire (radier)

Limons - sables (&lt; 2 mm)

## BERGES

Etat général



Moyen

Diversité/densité des habitats de berges

Faible (2 habitats)

Type d'habitat majoritaire

Mixte

Composition des berges

Argile - limon

Profil des berges

Inclinée (2/1)

Modification du profil (% rive gauche)

Faible (&lt;20%)

Modification du profil (% rive droite)

Faible (&lt;20%)

Type de modification

Principale

Secondaire

Recalibrage

## RIPISYLVE

Etat général



Moyen

Diversité des espèces

Faible (&lt;= 2 espèces)

Densité de ripisylve

Rive gauche (%)

Rive droite (%)

Absence

Autre (inadaptée, plans d'eau, ...)

Espace-éparse

Continue - rideau (&lt;5m de large)

Continue - dense (&gt;5m de large)

100

100

Ombrage (% du lit)

Faible (0 à 25%)

Foyer d'invasive

Rare

Type EEE principale

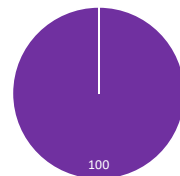
Autre

Type EEE secondaire

Strate dominante

Arborée

Rive gauche



Rive droite



## CONTINUITE ECOLOGIQUE

Etat général



Bon

Espèce cible

Brochet

Catégorie piscicole

2nd catégorie

Classement régl.

Aucun

Classe de franchissabilité

1

(franchissable)

2 (franchissable avec retard ou sélectif)

3 (moyennement franchissable)

4 (difficilement franchissable)

5

(infranchissable)

Nombre d'ouvrage

Principaux type d'ouvrage

## ANNEXES - LIT MAJEUR

Etat général



Bon

Occupation des sols dominante du lit majeur

Bois - forêts naturelles

Occupation des sols secondaire du lit majeur

Zone urbaine - habitation

Annexes connectées (% fond de vallée)

Type d'annexes

Principal

Secondaire

## ETAT SDAGE RMC

Etat

SDAGE RMC 2022 - 2027

Etat chimique

Bon

Etat écologique

Bon

## Carte d'identité

## Localisation géographique








EPCI
COTELUB
Communes
La Tour-d'Aigues
Cours d'eau
Le Riou
Masse d'eau
FRDR11237
Linéaire de prospection (ml)
150
Limite amont X-Y
906132.6296691
Limite aval X-Y
906132.6296691




## Photographies



## Evaluation de l'état du cours d'eau et des milieux aquatiques

Compartiments	Etat général	Commentaires
<b>Débit</b> 	<b>Bon</b>	Le cours d'eau présente ici une hydrologie assez fragile avec des assècs importants en période d'étiage. Aucune pression sur la ressource n'a en revanche été identifiée.
<b>Ligne d'eau</b> 	<b>Moyen</b>	Le cours d'eau a été recalibré et rectifié afin de suivre le tracé de la route, les faciès d'écoulement sont donc assez homogènes avec une alternance de radiers et de plats.
<b>Lit mineur</b> 	<b>Moyen</b>	Le lit mineur a été recalibré et rectifié pour suivre le tracé de la route, il est ainsi très rectiligne. La granulométrie est assez fine avec une alternance de graviers, de galets et de sables-limons.
<b>Berges</b> 	<b>Moyen</b>	Les berges sont plutôt abruptes sur ce secteur, des érosions de berges sont visibles notamment en amont de l'ouvrage. A l'aval de l'ouvrage, des enrochements ont été mis en place pour sécuriser la route communale.
<b>Ripisylve</b> 	<b>Moyen</b>	Un entretien important de la ripisylve a été réalisé en amont du pont avec la coupe de plusieurs arbres présents dans le lit mineur du cours d'eau. La ripisylve est peu présente le long de la route (en rive gauche en amont du pont et en rive droite en aval de l'ouvrage).
<b>Continuité écologique</b> 	<b>Bon</b>	Aucun obstacle à la continuité écologique n'est présent sur ce secteur.
<b>Bandes riveraines</b> 	<b>Bon</b>	Les bandes riveraines sont majoritairement composées de vignes et vergers. On retrouve également quelques habitations à proximité du cours d'eau. A noter également que le cours d'eau est longé par une route communale.

## Evaluation du risque inondation par le cours d'eau

Compartiments	Etat général	Commentaires
<b>Sécurité publique (habitations/infrastructures/risque inondation)</b> 	<b>Moyen</b>	Le cours d'eau longe ici une route communale, quelques érosions de berges peuvent donc impacter son intégrité.

## Quels objectifs et pistes d'actions ?

- 1° : Entretien de la ripisylve (sélectif) sur la partie amont pour limiter le risque de formation d'embâcles.
- 2° : Plusieurs souches d'arbres sont encore présentes dans le lit mineur du cours d'eau (notamment en amont du pont) faisant ainsi obstacle aux écoulements et engendrant des érosions de berges pouvant impacter la route. Bien qu'elles permettent de diversifier les écoulements, la suppression de ces souches est envisageable.
- 3° : L'ouvrage semble sous dimensionné, la réalisation d'une étude de faisabilité dans le but de reprendre cet ouvrage est donc envisageable.

## ETAT DES LIEUX/DIAGNOSTIC DES AFFLUENTS DE LA DURANCE - DURANCE AVAL (LOT 2)

N° du point clé

TOUR\_8

N° planche cartographique

-

Cours d'eau

Le Riou

Masse d'eau

FRDR11237

## Informations complémentaires

## DEBIT / HYDROLOGIE

Etat général



Bon

Fonctionnement hydrologique

QMNAS

QMOD

Q3MOD

Q2ANS

Débit (m3/s)

0.005

0.037

0.111

Pression sur la ressource

Dérivation - tronçon débit réservé

Pompage

Plan d'eau sur cours d'eau

Naturelle (perte)

Eclusée

## LIGNE D'EAU

Etat général



Moyen

Diversité des faciès d'écoulement

Faible (2 faciès)

Faciès

Faciès dominant

Radier

Faciès secondaire

Plat

Intensité influence d'ouvrages (% linéaire)

Nulle (&lt; 20%)

## LIT MINEUR

Etat général



Moyen

Sinuosité - Tressage

Rectiligne

Profil type du lit

Naturel

Nulle - Rectiligne

Moyenne - sinueux

Naturel

Trapézoïdal

En merlon

Faible - quelques sinuosités

Forte - méandriorme

Perché

Encaissé (incisé)

Artificiel

Dimensions moyennes

Largeur plein bord (m)

6.50

Largeur mouillée (m)

1.00

Profondeur plein bord (m)

2.00

Hauteur d'eau (m)

0.20

Granulométrie principale (radier)

Gravier (2 - 20 mm)

Intensité du colmatage du lit

Non

Granulométrie secondaire (radier)

Galets (20 - 200 mm)

## BERGES

Etat général



Moyen

Diversité/densité des habitats de berges

Faible (2 habitats)

Type d'habitat majoritaire

Mixte

Composition des berges

Argile - limon

Profil des berges

Abrupte (1/1)

Modification du profil (% rive gauche)

Faible (&lt;20%)

Type de modification

Principale

Secondaire

Modification du profil (% rive droite)

Moyenne (20 à 50%)

Enrochement

Mur - béton

## RIPISYLVE

Etat général



Moyen

Diversité des espèces

Faible (&lt;= 2 espèces)

Strate dominante

Arborée

Densité de ripisylve

Rive gauche (%)

Rive droite (%)

Absence

48.8

Autre (inadaptée, plans d'eau, ...)

Espace-éparse

30

Continue - rideau (&lt;5m de large)

50

32.1

Continue - dense (&gt;5m de large)

20

19.1

Ombrage (% du lit)

Moyen (25 à 50%)

Foyer d'invasive

Rare

Type EEE principale

Canne de Provence

Type EEE secondaire

## CONTINUITE ECOLOGIQUE

Etat général



Bon

Espèce cible

Brochet

Catégorie piscicole

2nd catégorie

Classement régl.

Aucun

Classe de franchissabilité

1

(franchissable)

2 (franchissable avec retard ou sélectif)

3 (moyennement franchissable)

4 (difficilement franchissable)

5

(infranchissable)

Nombre d'ouvrage

4

Principaux type d'ouvrage

Pont

## ANNEXES - LIT MAJEUR

Etat général



Bon

Occupation des sols dominante du lit majeur

Vignes et vergers

Occupation des sols secondaire du lit majeur

Zone urbaine - habitation

Annexes connectées (% fond de vallée)

Type d'annexes

Principal

Secondaire

## ETAT SDAGE RMC

Etat

SDAGE RMC 2022 - 2027

Etat chimique

Bon

Etat écologique

Bon



## Carte d'identité

## Localisation géographique

EPCI

COTELUB

Communes

La Tour-d'Aigues

Cours d'eau

Le Riou

Masse d'eau

FRDR11237 - FRDR248 ?

Linéaire de prospection (ml)

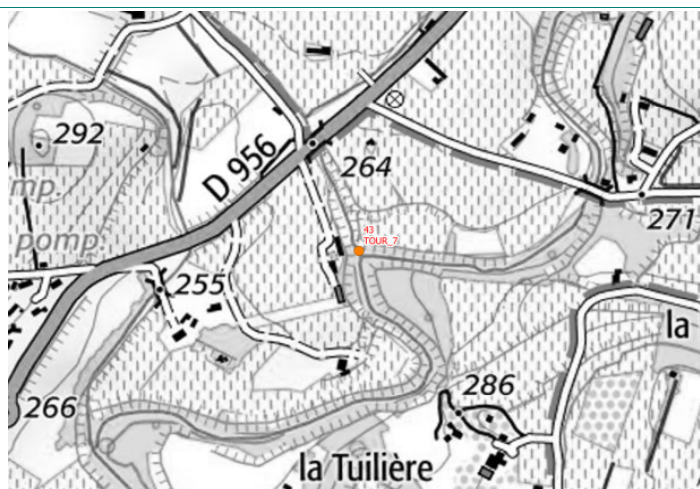
150

Limite amont X-Y


906354.6296294

Limite aval X-Y








906354.6296294




## Photographies



## Evaluation de l'état du cours d'eau et des milieux aquatiques

Compartiments		Etat général	Commentaires
Débit		Bon	Le cours d'eau présente ici une hydrologie assez fragile avec des assècs importants en période d'étiage. Aucune pression sur la ressource n'a en revanche été identifiée. A noter qu'une ancienne dérivation est présente mais n'est plus fonctionnelle.
Ligne d'eau		Moyen	Le cours d'eau a été recalibré et rectifié, les faciès d'écoulement sont donc assez homogènes avec une alternance de radiers et de plats. La ligne d'eau est également influencée par l'ouvrage présent en aval au droit de la confluence.
Lit mineur		Moyen	Le lit mineur a été recalibré et rectifié, il est ainsi très rectiligne. La granulométrie est assez fine avec une alternance de graviers et de galets mais également de sables-limons.
Berges		Bon	Les berges sont plutôt abruptes sur ce secteur, quelques érosions de berges sont visibles mais ne présentent pas de risque pour la sécurité publique. Quelques anciens murets sont également présents. Au droit du pont de la D956, des gabions ont été installés. En aval du seuil, au droit de la confluence avec l'Eze, un mur ainsi qu'un épis sont présents en rive droite.
Ripisylve		Bon	La ripisylve est plutôt équilibrée et bien implantée sur ce secteur. Quelques foyers de Canne de Provence ainsi que de l'Ailante ont été recensés.
Continuité écologique		Mauvais	La continuité écologique est totalement rompue au niveau de la confluence par la présence d'une chute importante (3.7m de hauteur de chute). Cet ouvrage semble artificiel mais cela demande à être confirmé.
Bandes riveraines		Bon	Les bandes riveraines sont essentiellement constituées de vignes. Quelques habitations sont également présentes mais celles-ci sont situées plus en hauteur.

## Evaluation du risque inondation par le cours d'eau

Compartiments		Etat général	Commentaires
Sécurité publique (habitations/infrastructures/ risque inondation)		Bon	Des habitations sont situées à proximité du cours d'eau, mais plus en hauteur, et ne semblent pas impactées par le risque de crues.

## Quels objectifs et pistes d'actions ?

1° : Le seuil présent en aval du Riou fait obstacle à la continuité écologique et déconnecte le cours d'eau de l'Eze. La réalisation d'une étude dans le but de supprimer cet ouvrage est envisageable mais le rapport coût/bénéfice semble important (en raison notamment des assècs prolongés du cours d'eau) et sa suppression risque d'inciser de manière importante le lit en amont. En revanche ce seuil coupe la connexion Eze/Riou.

2° : Les habitations ne semblent pas impactées par le risque inondation. Des inondations ont probablement eu lieu au droit du pont de la D956 où le cours d'eau est probablement sorti de son lit mais la réfection de celui-ci a supprimé tout risque.

## ETAT DES LIEUX/DIAGNOSTIC DES AFFLUENTS DE LA DURANCE - DURANCE AVAL (LOT 2)

N° du point clé

TOUR\_7

N° planche cartographique

-

Cours d'eau

Le Riou

Masse d'eau

FRDR11237 - FRDR248 ?

## Informations complémentaires

## DEBIT / HYDROLOGIE

Etat général



Bon

Fonctionnement hydrologique

QMNAS

QMOD

Q3MOD

Q2ANS

Débit (m3/s)

0.008

0.057

0.171

Pression sur la ressource

Dérivation - tronçon débit réservé



Pompage



Plan d'eau sur cours d'eau



Naturelle (perte)



Eclusée



## LIGNE D'EAU

Etat général



Moyen

Diversité des faciès d'écoulement

Faible (2 faciès)

Faciès

Faciès dominant

Plat

Faciès secondaire

Radier

Intensité influence d'ouvrages (% linéaire)

Faible (20 - 40%)

## LIT MINEUR

Etat général



Moyen

Sinuosité - Tressage

Rectiligne

Profil type du lit

Naturel

Nulle - Rectiligne



Moyenne - sinueux



Faible - quelques sinuosités



Forte - méandriorme



Naturel



Trapézoïdal



En merlon



Perché



Encaissé (incisé)



Artificiel



Dimensions moyennes

Largeur plein bord (m)

6.00

Largeur mouillée (m)

2.00

Profondeur plein bord (m)

2.00

Hauteur d'eau (m)

0.20

Granulométrie principale (radier)

Galets (20 - 200 mm)

Intensité du colmatage du lit

Non

Granulométrie secondaire (radier)

Gravier (2 - 20 mm)

## BERGES

Etat général



Bon

Diversité/densité des habitats de berges

Faible (2 habitats)

Type d'habitat majoritaire

Mixte

Composition des berges

Argile - limon

Profil des berges

Abrupte (1/1)

Modification du profil (% rive gauche)

Faible (&lt;20%)

Type de modification

Principale

Secondaire

Modification du profil (% rive droite)

Moyenne (20 à 50%)

Mur - béton

Autre

## RIPISYLVE

Etat général



Bon

Diversité des espèces

Moyenne (2 à 4 espèces)

Strate dominante

Arborée

Densité de ripisylve

Rive gauche (%)

Rive droite (%)

Absence

Autre (inadaptée, plans d'eau, ...)

Espace-éparse

Continue - rideau (&lt;5m de large)

34.6

35.2

Continue - dense (&gt;5m de large)

65.4

64.8

Ombrage (% du lit)

Fort (50 à 75%)

Foyer d'invasive

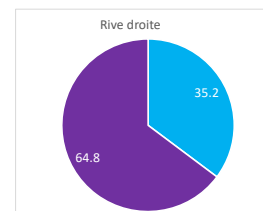
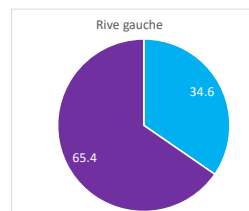
Ponctuel

Type EEE principale

Canne de Provence

Type EEE secondaire

Ailante



## CONTINUITE ECOLOGIQUE

Etat général



Mauvais

Espèce cible

Brochet

Catégorie piscicole

2nd catégorie

Classement régl.

Liste 1

Classe de franchissabilité

1

(franchissable)

2

(franchissable avec retard ou sélectif)

3

(moyennement franchissable)

4

(difficilement franchissable)

5

(infranchissable)

Nombre d'ouvrage

1

Principaux type d'ouvrage

Pont

Seuil - chaussée

## ANNEXES - LIT MAJEUR

Etat général



Bon

Occupation des sols dominante du lit majeur

Vignes et vergers

Occupation des sols secondaire du lit majeur

Zone urbaine - habitation

Annexes connectées (% fond de vallée)

Type d'annexes

Principal

Secondaire

## ETAT SDAGE RMC

Etat

SDAGE RMC 2022 - 2027

Etat chimique

Etat écologique



## Carte d'identité

## Localisation géographique








EPCI
COTELUB
Communes
La Tour-d'Aigues
Cours d'eau
Le Riou
Masse d'eau
FRDR11237
Linéaire de prospection (ml)
150
Limite amont X-Y
906365.6296339
Limite aval X-Y
906365.6296339




## Photographies



## Evaluation de l'état du cours d'eau et des milieux aquatiques

Compartiments	Etat général	Commentaires
<b>Débit</b> 	<b>Bon</b>	Le cours d'eau présente ici une hydrologie assez fragile avec des assècs importants en période d'étiage. Aucune pression sur la ressource n'a en revanche été identifiée. A noter qu'une ancienne dérivation est présente mais n'est plus fonctionnelle.
<b>Ligne d'eau</b> 	<b>Moyen</b>	Le cours d'eau a été recalibré et rectifié, les faciès d'écoulement sont donc assez homogènes avec une alternance de radiers et de plats. La ligne d'eau est également influencée par l'ouvrage présent en aval au droit de la confluence.
<b>Lit mineur</b> 	<b>Moyen</b>	Le lit mineur a été recalibré et rectifié, il est ainsi très rectiligne. La granulométrie est assez fine avec une alternance de graviers et de galets mais également de sables-limons.
<b>Berges</b> 	<b>Bon</b>	Les berges sont plutôt abruptes sur ce secteur, quelques érosions de berges sont visibles mais ne présentent pas de risque pour la sécurité publique. Quelques anciens murets sont également présents. Au droit du pont de la D956, des gabions ont été installés. En aval du seuil, au droit de la confluence avec l'Eze, un mur ainsi qu'un épis sont présents en rive droite.
<b>Ripisylve</b> 	<b>Bon</b>	La ripisylve est plutôt équilibrée et bien implantée sur ce secteur. Quelques foyers de Canne de Provence ainsi que de l'Ailante ont été recensés.
<b>Continuité écologique</b> 	<b>Mauvais</b>	La continuité écologique est totalement rompue au niveau de la confluence par la présence d'une chute importante (3.7m de hauteur de chute). Cet ouvrage semble artificiel mais cela demande à être confirmé.
<b>Bandes riveraines</b> 	<b>Bon</b>	Les bandes riveraines sont essentiellement constituées de vignes. Quelques habitations sont également présentes mais celles-ci sont situées plus en hauteur.

## Evaluation du risque inondation par le cours d'eau

Compartiments	Etat général	Commentaires
<b>Sécurité publique (habitations/infrastructures/risque inondation)</b> 	<b>Bon</b>	Des habitations sont situées à proximité du cours d'eau, mais plus en hauteur, et ne semblent pas impactées par le risque de crues. En aval immédiat du seuil, on note la présence d'un ancien mur de pierres maçonnées qui menace de s'effondrer. Il présente une incision en pied d'ouvrage ainsi qu'une érosion de berge sur la partie arrière de l'ouvrage. Plus en aval, un deuxième ouvrage présente un état de dégradation avancé (incision en pied d'ouvrage).

## Quels objectifs et pistes d'actions ?

- 1° : Suivre les recommandations établies dans le cadre de la fiche diagnostique du point TOUR\_7.
- 2° : Traitement de la végétation (léger) au droit des ouvrages déstabilisés afin de limiter leur déstabilisation, et veille de leur état.
- 3° : Etude de la suppression des ouvrages latéraux (les 2 épis et le mur).



## ETAT DES LIEUX/DIAGNOSTIC DES AFFLUENTS DE LA DURANCE - DURANCE AVAL (LOT 2)

N° du point clé

2022\_TDA10

N° planche cartographique

-

Cours d'eau

Le Riou

Masse d'eau

FRDR11237

## Informations complémentaires

## DEBIT / HYDROLOGIE

Etat général



Bon

Fonctionnement hydrologique

QMNA5

QMOD

Q3MOD

Q2ANS

Débit (m3/s)

0.008

0.057

#VALEUR!

Pression sur la ressource

Dérivation - tronçon débit réservé

Pompage

Plan d'eau sur cours d'eau

Naturelle (perte)

Eclusée

## LIGNE D'EAU

Etat général



Moyen

Diversité des faciès d'écoulement

Faible (2 faciès)

Faciès dominant

Faciès

Plat

Faciès secondaire

Lentique - mouille

Intensité influence d'ouvrages (% linéaire)

Forte (&gt; 60%)

## LIT MINEUR

Etat général



Moyen

Sinuosité - Tressage

Rectiligne

Profil type du lit

Encaissé (incisé)

Nulle - Rectiligne

Moyenne - sinueux

Naturel

Trapézoïdal

En merlon

Faible - quelques sinuosités

Forte - méandrique

Perché

Encaissé (incisé)

Artificiel

Dimensions moyennes

Largeur plein bord (m)

6.00

Largeur mouillée (m)

2.00

Profondeur plein bord (m)

2.00

Hauteur d'eau (m)

0.20

Granulométrie principale (radier)

Galets (20 - 200 mm)

Intensité du colmatage du lit

Non

Granulométrie secondaire (radier)

Gravier (2 - 20 mm)

## BERGES

Etat général



Bon

Diversité/densité des habitats de berges

Faible (2 habitats)

Type d'habitat majoritaire

Mixte

Composition des berges

Argile - limon

Profil des berges

Abrupte (1/1)

Modification du profil (% rive gauche)

Faible (&lt;20%)

Type de modification

Principale

Secondaire

Modification du profil (% rive droite)

Moyenne (20 à 50%)

Mur - béton

Autre

## RIPISYLVE

Etat général



Bon

Diversité des espèces

Moyenne (2 à 4 espèces)

Strate dominante

Arborée

Densité de ripisylve

Rive gauche (%)

Rive droite (%)

Absence

Autre (inadaptée, plans d'eau, ...)

Espace-éparse

Continue - rideau (&lt;5m de large)

42

36

Continue - dense (&gt;5m de large)

58

64

Ombrage (% du lit)

Fort (50 à 75%)

Foyer d'invasive

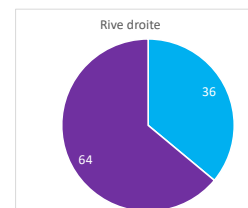
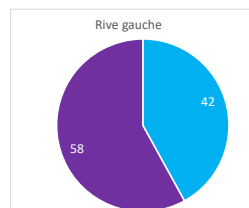
Ponctuel

Type EEE principale

Canne de Provence

Type EEE secondaire

Ailante



## CONTINUITE ECOLOGIQUE

Etat général



Mauvais

Espèce cible

Brochet

Catégorie piscicole

2nd catégorie

Classement régl.

Liste 1

Classe de franchissabilité

1

(franchissable)

2

(franchissable avec retard ou sélectif)

3 (moyennement franchissable)

4 (difficilement franchissable)

5

(infranchissable)

Nombre d'ouvrage

1

Principaux type d'ouvrage

Seuil - chaussée

## ANNEXES - LIT MAJEUR

Etat général



Bon

Occupation des sols dominante du lit majeur

Vignes et vergers

Occupation des sols secondaire du lit majeur

Zone urbaine - habitation

Annexes connectées (% fond de vallée)

Type d'annexes

Principal

Secondaire

## ETAT SDAGE RMC

Etat

SDAGE RMC 2022 - 2027

Etat chimique

Etat écologique

N° du point clé

MOTA

N° planche cartographique

-

## Carte d'identité

## Localisation géographique

EPCI

COTELUB

Communes

La Motte-d'Aigues

Cours d'eau

L'Ourgouse

Masse d'eau

FRDR11582

Linéaire de prospection (ml)

150

Limite amont X-Y


903173.6300379

Limite aval X-Y








903173.6300379




## Photographies



## Evaluation de l'état du cours d'eau et des milieux aquatiques

Compartiments	Etat général	Commentaires
<b>Débit</b> 	<b>Bon</b>	Le cours d'eau présente une hydrologie assez fragile avec des assècs en période d'étiage. Aucune pression sur la ressource n'a été identifiée.
<b>Ligne d'eau</b> 	<b>Bon</b>	La ligne d'eau est relativement homogène et alterne entre des plats et des radiers. Aucun ouvrage influence la ligne d'eau.
<b>Lit mineur</b> 	<b>Moyen</b>	Le cours d'eau a été recalibré et rectifié sur ce secteur expliquant sa forme trapézoïdale ainsi que son aspect rectiligne. La granulométrie est plutôt fine avec une alternance de sables - limons.
<b>Berges</b> 	<b>Moyen</b>	Les berges sont abruptes et présentent de quelques protections (présence d'enrochements). Une érosion de berge est présente en rive droite juste en amont du pont. Cette érosion est à surveiller car des habitations sont situées à proximité.
<b>Ripisylve</b> 	<b>Moyen</b>	La ripisylve est peu diversifiée. De nombreux foyers de Robinier Faux-acacia sont présents sur ce secteur.
<b>Continuité écologique</b> 	<b>Très bon</b>	La continuité écologique est assurée sur le secteur.
<b>Bandes riveraines</b> 	<b>Moyen</b>	Le cours d'eau traverse ici la commune de la Motte d'Aigues où plusieurs habitations sont situées dans le lit majeur du cours d'eau.

## Evaluation du risque inondation par le cours d'eau

Compartiments	Etat général	Commentaires
<b>Sécurité publique (habitations/infrastructures/risque inondation)</b> 	<b>Moyen</b>	Une érosion constitue un risque pour les habitations situées à proximité de l'Ourgouse et plusieurs embâcles sont observés.

## Quels objectifs et pistes d'actions ?

- 1° : Entretien de la ripisylve (soutenu) en amont du pont de la RD27 pour limiter le risque de formation d'embâcles.  
 2° : Retrait des parpaings présents dans le lit mineur.  
 3° : Veille de l'état de la berge au droit de l'érosion en rive droite.

## ETAT DES LIEUX/DIAGNOSTIC DES AFFLUENTS DE LA DURANCE - DURANCE AVAL (LOT 2)

N° du point clé

MOTA

N° planche cartographique

-

Cours d'eau

L'Ourgouse

Masse d'eau

FRDR11582

## Informations complémentaires

## DEBIT / HYDROLOGIE

Etat général



Bon

Fonctionnement hydrologique

QMNAS

QMOD

Q3MOD

Q2ANS

Débit (m3/s)

0.004

0.031

0.093

Pression sur la ressource

Dérivation - tronçon débit réservé

Pompage

Plan d'eau sur cours d'eau

Naturelle (perte)

Eclusée

## LIGNE D'EAU

Etat général



Bon

Diversité des faciès d'écoulement

Faible (2 faciès)

Faciès dominant

Faciès

Radier

Faciès secondaire

Plat

Intensité influence d'ouvrages (% linéaire)

Nulle (&lt; 20%)

## LIT MINEUR

Etat général



Moyen

Sinuosité - Tressage

Rectiligne

Profil type du lit

Trapézoïdale

Nulle - Rectiligne

Moyenne - sinueux

Naturel

Trapézoïdal

En merlon

Faible - quelques sinuosités

Forte - méandriorme

Perché

Encaissé (incisé)

Artificiel

Dimensions moyennes

Largeur plein bord (m)

8.50

Largeur mouillée (m)

1.20

Profondeur plein bord (m)

3.00

Hauteur d'eau (m)

0.00

Granulométrie principale (radier)

Limons - sables (&lt; 2 mm)

Intensité du colmatage du lit

Faible (25 - 50%)

Granulométrie secondaire (radier)

Limons - sables (&lt; 2 mm)

## BERGES

Etat général



Moyen

Diversité/densité des habitats de berges

Nulle (1 habitat)

Type d'habitat majoritaire

Système racinaire

Composition des berges

Argile - limon

Profil des berges

Abrupte (1/1)

Modification du profil (% rive gauche)

Moyenne (20 à 50%)

Modification du profil (% rive droite)

Moyenne (20 à 50%)

Type de modification

Principale

Secondaire

Recalibrage

Enrochement

## RIPISYLVE

Etat général



Moyen

Diversité des espèces

Faible (&lt;= 2 espèces)

Densité de ripisylve

Rive gauche (%)

Rive droite (%)

Absence

Autre (inadaptée, plans d'eau, ...)

Espace-éparse

Continue - rideau (&lt;5m de large)

Continue - dense (&gt;5m de large)

100

100

Ombrage (% du lit)

Moyen (25 à 50%)

Foyer d'invasive

Fréquent

Type EEE principale

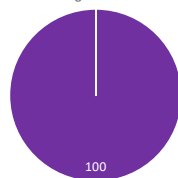
Rob. Faux-acacia

Type EEE secondaire

Strate dominante

Arborée

Rive gauche



Rive droite



## CONTINUITE ECOLOGIQUE

Etat général



Très bon

Espèce cible

Brochet

Catégorie piscicole

2nd catégorie

Classement régl.

Aucun

Classe de franchissabilité

1

(franchissable)

2 (franchissable avec retard ou sélectif)

3 (moyennement franchissable)

4 (difficilement franchissable)

5

(infranchissable)

Nombre d'ouvrage

Principaux type d'ouvrage

## ANNEXES - LIT MAJEUR

Etat général



Moyen

Occupation des sols dominante du lit majeur

Zone urbaine - habitation

Occupation des sols secondaire du lit majeur

Cultures agricoles

Annexes connectées (% fond de vallée)

Type d'annexes

Principal

Secondaire

## ETAT SDAGE RMC

Etat

SDAGE RMC 2022 - 2027

Etat chimique

Bon

Etat écologique

Médiocre



N° du point clé

TOUR\_3

N° planche cartographique

-

## Carte d'identité

## Localisation géographique

EPCI

COTELUB

Communes

La Tour-d'Aigues

Cours d'eau

L'Ourgouse

Masse d'eau

FRDR11582

Linéaire de prospection (ml)

150

Limite amont X-Y

904680.6295741

Limite aval X-Y








904680.6295741




## Photographies



## Evaluation de l'état du cours d'eau et des milieux aquatiques

Compartiments	Etat général	Commentaires
<b>Débit</b> 	<b>Bon</b>	Le cours d'eau présente une hydrologie assez fragile avec des assècs en période d'étiage. Quelques trous d'eau semblent tout de même persister. Aucune pression sur la ressource n'a été identifiée.
<b>Ligne d'eau</b> 	<b>Moyen</b>	Le cours d'eau présente ici des faciès homogènes avec essentiellement des plats plutôt lents. La ligne d'eau n'est en revanche pas modifiée par des ouvrages.
<b>Lit mineur</b> 	<b>Moyen</b>	Le cours d'eau a été recalibré et rectifié sur ce secteur expliquant sa forme trapézoïdale ainsi que son aspect rectiligne. La granulométrie est plutôt fine avec une alternance de sables - limons et de galets. Un rétrécissement du lit est visible en amont de la D120 sur une vingtaine de mètres.
<b>Berges</b> 	<b>Moyen</b>	Les berges sont abruptes et présentent de nombreuses protections (présence de plusieurs enrochements ainsi que d'une digue en remblais située en aval du pont en rive gauche). Des érosions de berges sont également présentes mais ne constituent pas de risque pour la sécurité publique.
<b>Ripisylve</b> 	<b>Moyen</b>	La ripisylve est peu implantée sur ce secteur notamment en aval du pont où celle-ci est essentiellement constituée de Canne de Provence. On retrouve également quelques foyers de Bambou.
<b>Continuité écologique</b> 	<b>Moyen</b>	Un enrochement présent en aval du pont de la D120 constitue un seuil moyennement franchissable pour toutes les espèces piscicoles.
<b>Bandes riveraines</b> 	<b>Moyen</b>	Le cours d'eau traverse ici le quartier de l'Ourgouse où plusieurs habitations sont situées dans le lit majeur du cours d'eau.

## Evaluation du risque inondation par le cours d'eau

Compartiments	Etat général	Commentaires
<b>Sécurité publique (habitations/infrastructures/risque inondation)</b> 	<b>Médiocre</b>	Plusieurs habitations sont situées dans le lit majeur du cours d'eau. Une habitation située en rive gauche en amont de la D120 dans le coude du cours d'eau est particulièrement soumise au risque inondation. D'après les riverains, il semblerait que les inondations survenues il y a plusieurs années ne proviennent pas de l'Ourgouse mais plutôt d'un canal situé plus en hauteur qui aurait débordé et rejoint le cours d'eau au niveau de cette habitation.

## Quels objectifs et pistes d'actions ?

1° : Entretien (soutenu) en amont du chemin d'Ourgouse que ce soit de la ripisylve pour limiter le risque de formation d'embâcles et lutter contre la canne de provence mais également des berges (fragilité en raison de la présence de ragondins, etc).

2° : Veille de l'état des enrochements et entretien si nécessaire.

## ETAT DES LIEUX/DIAGNOSTIC DES AFFLUENTS DE LA DURANCE - DURANCE AVAL (LOT 2)

N° du point clé

TOUR\_3

N° planche cartographique

-

Cours d'eau

L'Ourgouse

Masse d'eau

FRDR11582

## Informations complémentaires

## DEBIT / HYDROLOGIE

Etat général



Bon

Fonctionnement hydrologique

QMNAS

QMOD

Q3MOD

Q2ANS

Débit (m3/s)

0.010

0.075

0.225

Pression sur la ressource

Dérivation - tronçon débit réservé

Pompage

Plan d'eau sur cours d'eau

Naturelle (perte)

Eclusée

## LIGNE D'EAU

Etat général



Moyen

Diversité des faciès d'écoulement

Faible (2 faciès)

Faciès

Faciès dominant

Plat

Faciès secondaire

Lentique - mouille

Intensité influence d'ouvrages (% linéaire)

Nulle (&lt; 20%)

## LIT MINEUR

Etat général



Moyen

Sinuosité - Tressage

Rectiligne

Profil type du lit

Trapézoïdale

Nulle - Rectiligne

Moyenne - sinueux

Naturel

Trapézoïdal

En merlon

Faible - quelques sinuosités

Forte - méandriorme

Perché

Encaissé (incisé)

Artificiel

Dimensions moyennes

Largeur plein bord (m)

5.00

Largeur mouillée (m)

2.00

Profondeur plein bord (m)

2.00

Hauteur d'eau (m)

0.30

Granulométrie principale (radier)

Galets (20 - 200 mm)

Intensité du colmatage du lit

Non

Granulométrie secondaire (radier)

Limos - sables (&lt; 2 mm)

## BERGES

Etat général



Moyen

Diversité/densité des habitats de berges

Faible (2 habitats)

Type d'habitat majoritaire

Mixte

Composition des berges

Argile - limon

Profil des berges

Abrupte (1/1)

Modification du profil (% rive gauche)

Forte (&gt;50%)

Modification du profil (% rive droite)

Forte (&gt;50%)

Type de modification

Principale

Secondaire

Enrochement

Mur - béton

## RIPISYLVE

Etat général



Moyen

Diversité des espèces

Moyenne (2 à 4 espèces)

Densité de ripisylve

Rive gauche (%)

Rive droite (%)

Absence

54

55.6

Autre (inadaptée, plans d'eau, ...)

Espace-éparse

Continue - rideau (&lt;5m de large)

33.3

32.8

Continue - dense (&gt;5m de large)

11.6

12.7

erreur

erreur

Ombrage (% du lit)

Fort (50 à 75%)

Foyer d'invasive

Fréquent

Type EEE principale

Canne de Provence

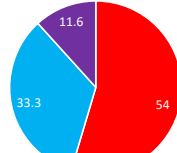
Type EEE secondaire

Bambou

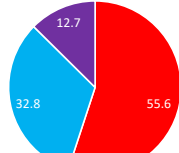
Strate dominante

Arborée

Rive gauche



Rive droite



## CONTINUITE ECOLOGIQUE

Etat général



Moyen

Espèce cible

Brochet

Catégorie piscicole

2nd catégorie

Classement régl.

Aucun

Classe de franchissabilité

1

(franchissable)

2 (franchissable avec retard ou sélectif)

3 (moyennement franchissable)

4 (difficilement franchissable)

5

(infranchissable)

Nombre d'ouvrage

1

Principaux type d'ouvrage

Radier d'ouvrage

## ANNEXES - LIT MAJEUR

Etat général



Moyen

Occupation des sols dominante du lit majeur

Zone urbaine - habitation

Occupation des sols secondaire du lit majeur

Principal

Secondaire

Annexes connectées (% fond de vallée)

Type d'annexes

## ETAT SDAGE RMC

Etat

SDAGE RMC 2022 - 2027

Etat chimique

Bon

Etat écologique

Médiocre



## Carte d'identité

## Localisation géographique








EPCI
COTELUB
Communes
La Tour-d'Aigues
Cours d'eau
L'Ourgouse
Masse d'eau
FRDR11582
Linéaire de prospection (ml)
150
Limite amont X-Y
904873.6294635
Limite aval X-Y
904873.6294635




## Photographies



## Evaluation de l'état du cours d'eau et des milieux aquatiques

Compartiments	Etat général	Commentaires
<b>Débit</b> 	<b>Bon</b>	Le cours d'eau présente une hydrologie naturellement fragile avec des assècs fréquent en période d'étiage. Aucune pression sur la ressource n'a été identifiée.
<b>Ligne d'eau</b> 	<b>Moyen</b>	Le cours d'eau présente ici des faciès homogènes avec essentiellement des plats et des radiers. La ligne d'eau n'est en revanche pas modifiée par des ouvrages.
<b>Lit mineur</b> 	<b>Médiocre</b>	Le lit mineur a connu des opérations de recalibrage et de rectification. Il prend ainsi une forme trapézoïdale et encaissée et un profil très rectiligne. La granulométrie est plutôt variée avec une alternance de galets et de graviers. Le lit mineur est jonché de déchets dégradant ainsi la qualité de ce compartiment.
<b>Berges</b> 	<b>Médiocre</b>	Les berges de ce secteur sont abruptes et particulièrement anthropisées (gabions, enrochements, protections artisanales en taule, merlons, etc.) Plusieurs érosions ont été recensées et constituent un risque pour les bâtiments situés à proximité. Une autre érosion pouvant impacter la STEP a également été identifiée.
<b>Ripisylve</b> 	<b>Moyen</b>	La ripisylve, lorsqu'elle est présente, est déconnectée du lit mineur. De nombreux foyers de Canne de Provence sont présents sur ce secteur.
<b>Continuité écologique</b> 	<b>Bon</b>	Aucun obstacle à la continuité écologique n'a été identifié sur ce secteur.
<b>Bandes riveraines</b> 	<b>Mauvais</b>	L'Ourgouse traverse ici une zone artisanale avec de nombreux bâtiments situés à proximité (station essence, garage automobile, etc.). L'urbanisation a un impact sur la morphologie du cours d'eau par la réalisation de travaux de recalibrage et de rectification mais également sur sa qualité physico-chimique par la présence d'un grand nombre de rejets et de déchets.

## Evaluation du risque inondation par le cours d'eau

Compartiments	Etat général	Commentaires
<b>Sécurité publique (habitations/infrastructures/risque inondation)</b> 	<b>Médiocre</b>	Plusieurs érosions constituent un risque pour les bâtiments situés à proximité de l'Ourgouse. Certains enrochements et gabions présentent un état médiocre. La STEP se situant à la confluence de l'Ourgouse et de l'Eze est très proche de l'Eze la rendant très vulnérable au risque inondation.

## Quels objectifs et pistes d'actions ?

- 1° : Entretien de la ripisylve (soutenu) dans la traversée urbaine.  
 2° : Enlèvement des nombreux déchets et sensibilisation auprès des riverains.  
 3° : Veille de l'état des berges et plus particulièrement des enrochements.



## ETAT DES LIEUX/DIAGNOSTIC DES AFFLUENTS DE LA DURANCE - DURANCE AVAL (LOT 2)

N° du point clé

TOUR\_2

N° planche cartographique

-

Cours d'eau

L'Ourgouse

Masse d'eau

FRDR11582

## Informations complémentaires

## DEBIT / HYDROLOGIE

Etat général



Bon

Fonctionnement hydrologique

QMNAS

QMOD

Q3MOD

Q2ANS

Débit (m3/s)

0.010

0.075

0.225

Pression sur la ressource

Dérivation - tronçon débit réservé

Pompage

Plan d'eau sur cours d'eau

Naturelle (perte)

Eclusée

## LIGNE D'EAU

Etat général



Moyen

Diversité des faciès d'écoulement

Faible (2 faciès)

Faciès

Faciès dominant

Radier

Faciès secondaire

Plat

Intensité influence d'ouvrages (% linéaire)

Nulle (&lt; 20%)

## LIT MINEUR

Etat général



Médiocre

Sinuosité - Tressage

Rectiligne

Profil type du lit

Trapézoïdale

Nulle - Rectiligne

Moyenne - sinueux

Naturel

Trapézoïdal

En merlon

Faible - quelques sinuosités

Forte - méandriorme

Perché

Encaissé (incisé)

Artificiel

Dimensions moyennes

Largeur plein bord (m)

10.50

Largeur mouillée (m)

2.00

Profondeur plein bord (m)

2.50

Hauteur d'eau (m)

0.10

Granulométrie principale (radier)

Galets (20 - 200 mm)

Intensité du colmatage du lit

Non

Granulométrie secondaire (radier)

Gravier (2 - 20 mm)

## BERGES

Etat général



Médiocre

Diversité/densité des habitats de berges

Faible (2 habitats)

Type d'habitat majoritaire

Mixte

Composition des berges

Argile - limon

Profil des berges

Abrupte (1/1)

Modification du profil (% rive gauche)

Forte (&gt;50%)

Modification du profil (% rive droite)

Forte (&gt;50%)

Type de modification

Principale

Secondaire

Autre

Enrochement

## RIPISYLVE

Etat général



Moyen

Diversité des espèces

Moyenne (2 à 4 espèces)

Densité de ripisylve

Rive gauche (%)

Rive droite (%)

Absence

15

Autre (inadaptée, plans d'eau, ...)

Espace-éparse

15

19

Continue - rideau (&lt;5m de large)

35.6

13.7

Continue - dense (&gt;5m de large)

49.4

52.3

Ombrage (% du lit)

Moyen (25 à 50%)

Foyer d'invasive

Fréquent

Type EEE principale

Canne de Provence

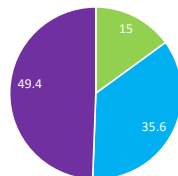
Type EEE secondaire

Rob. Faux-acacia

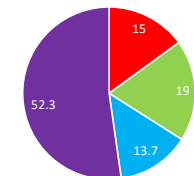
Strate dominante

Arborée

Rive gauche



Rive droite



## CONTINUITE ECOLOGIQUE

Etat général



Bon

Espèce cible

Brochet

Catégorie piscicole

2nd catégorie

Classement régl.

Aucun

Classe de franchissabilité

1

(franchissable)

2 (franchissable avec retard ou sélectif)

3 (moyennement franchissable)

4 (difficilement franchissable)

5

(infranchissable)

Nombre d'ouvrage

4

Principaux type d'ouvrage

Pont

## ANNEXES - LIT MAJEUR

Etat général



Mauvais

Occupation des sols dominante du lit majeur

Zone urbaine - habitation

Occupation des sols secondaire du lit majeur

Principal

Secondaire

Annexes connectées (% fond de vallée)

Type d'annexes

## ETAT SDAGE RMC

Etat

SDAGE RMC 2022 - 2027

Etat chimique

Bon

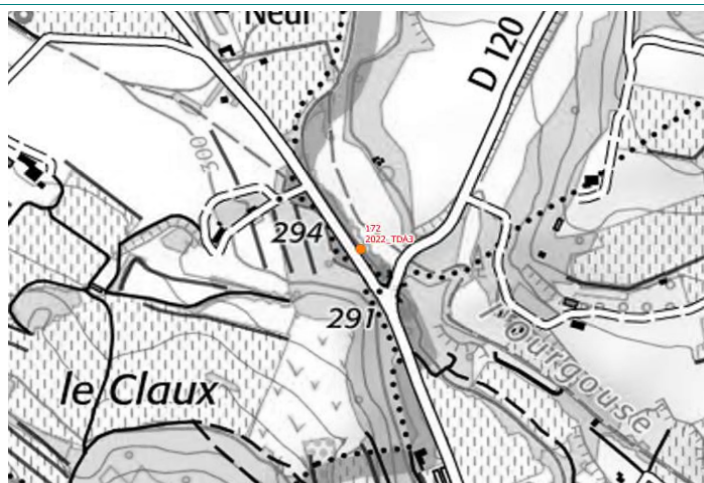
Etat écologique

Médiocre

## Carte d'identité

## Localisation géographique








EPCI
COTELUB
Communes
Saint-Martin-de-la-Brasque
Cours d'eau
L'Ourgouse
Masse d'eau
FRDR11582
Linéaire de prospection (ml)
150
Limite amont X-Y
903327.6297518
Limite aval X-Y
903327.6297518




## Photographies



## Evaluation de l'état du cours d'eau et des milieux aquatiques

Compartiments	Etat général	Commentaires
<b>Débit</b> 	<b>Bon</b>	Le cours d'eau présente une hydrologie assez fragile avec des assècs en période d'étiage. Aucune pression sur la ressource n'a été identifiée.
<b>Ligne d'eau</b> 	<b>Médiocre</b>	Le cours d'eau présente ici une diversité de faciès très faible (radier) et est sous influence d'un radier béton.
<b>Lit mineur</b> 	<b>Médiocre</b>	Cours d'eau très rectiligne, rectifié et présente un profil artificiel en trapèze. On note également la présence d'un merlon en rive gauche, le long du champs. La granulométrie observée est plutôt fine (sables/graviers).
<b>Berges</b> 	<b>Médiocre</b>	Les berges sont abruptes et présentent des protections (mur béton) sur la quasi totalité du linéaire inspecté, tant en rive gauche que rive droite. Un point de retour des eaux de ruissellement est identifié au droit du seuil formé par le radier béton. Des troncs d'arbres ont été installés dans le but de consolider la berge.
<b>Ripisylve</b> 	<b>Moyen</b>	On note une nette distinction entre la rive gauche et la rive droite. En rive gauche, la ripisylve est plus continue et présente des individus de grande taille. En rive droite, la ripisylve est plus éparse, constituée d'individus moins développés, et présente des plants de robiniers.
<b>Continuité écologique</b> 	<b>Moyen</b>	La continuité écologique est impactée par la présence du radier béton qui constitue une chute d'une trentaine de centimètres.
<b>Bandes riveraines</b> 	<b>Bon</b>	Le cours d'eau traverse ici une zone agricole et s'écoule entre un champ et une route départementale.

## Evaluation du risque inondation par le cours d'eau

Compartiments	Etat général	Commentaires
<b>Sécurité publique (habitations/infrastructures/risque inondation)</b> 	<b>Moyen</b>	La berge en rive droite ne présente pas d'érosion à risque pour la route départementale. En rive gauche, le point de retour des eaux de ruissellement constitue un point de fragilité sur la berge. Le champ situé en amont peut présenter des signes d'affaissement et d'érosion.

## Quels objectifs et pistes d'actions ?

1° : Etude de faisabilité de la suppression des contraintes latérales et du radier béton et de la diversification des écoulements (retour à un fonctionnement naturel du cours d'eau).

2° : Sensibilisation du propriétaire riverain de la parcelle agricole en rive gauche (problématique de concentration des eaux de ruissellement sur l'aval de sa parcelle).

## ETAT DES LIEUX/DIAGNOSTIC DES AFFLUENTS DE LA DURANCE - DURANCE AVAL (LOT 2)

N° du point clé

2022\_TDA3

N° planche cartographique

-

Cours d'eau

L'Ourgouse

Masse d'eau

FRDR11582

## Informations complémentaires

## DEBIT / HYDROLOGIE

Etat général



Bon

Fonctionnement hydrologique

QMNA5

QMOD

Q3MOD

Q2ANS

Débit (m3/s)

0.008

0.06

0.18

Pression sur la ressource

Dérivation - tronçon débit réservé

Pompage

Plan d'eau sur cours d'eau

Naturelle (perte)

Eclusée

## LIGNE D'EAU

Etat général



Médiocre

Diversité des faciès d'écoulement

Faible (2 faciès)

Faciès

Faciès dominant

Radier

Faciès secondaire

Intensité influence d'ouvrages (% linéaire)

Faible (20 - 40%)

## LIT MINEUR

Etat général



Médiocre

Sinuosité - Tressage

Rectiligne

Profil type du lit

Artificiel

Nulle - Rectiligne

Moyenne - sinueux

Naturel

Trapézoïdal

En merlon

Faible - quelques sinuosités

Forte - méandriorme

Perché

Encaissé (incisé)

Artificiel

Dimensions moyennes

Largeur plein bord (m)

15

Largeur mouillée (m)

1.5

Profondeur plein bord (m)

2.5

Hauteur d'eau (m)

0.2

Granulométrie principale (radier)

Limons - sables (&lt; 2 mm)

Intensité du colmatage du lit

Non

Granulométrie secondaire (radier)

Gravier (2 - 20 mm)

## BERGES

Etat général



Médiocre

Diversité/densité des habitats de berges

Faible (2 habitats)

Type d'habitat majoritaire

Système racinaire

Composition des berges

Argile - limon

Profil des berges

Abrupte (1/1)

Modification du profil (% rive gauche)

Forte (&gt;50%)

Type de modification

Principale

Secondaire

Modification du profil (% rive droite)

Forte (&gt;50%)

Mur - béton

Autre

## RIPISYLVE

Etat général



Moyen

Diversité des espèces

Faible (&lt;= 2 espèces)

Strate dominante

Arbustive

Densité de ripisylve

Rive gauche (%)

Rive droite (%)

Absence

Autre (inadaptée, plans d'eau, ...)

Espace-éparse

100

Continue - rideau (&lt;5m de large)

100

Continue - dense (&gt;5m de large)

Ombrage (% du lit)

Moyen (25 à 50%)

Foyer d'invasive

Fréquent

Type EEE principale

Rob, Faux-acacia

Type EEE secondaire

## CONTINUITE ECOLOGIQUE

Etat général



Moyen

Espèce cible

Brochet

Catégorie piscicole

2nd catégorie

Classement régl.

Liste 1

Classe de franchissabilité

1

(franchissable)

2 (franchissable avec retard ou sélectif)

3 (moyennement franchissable)

4 (difficilement franchissable)

5 (infranchissable)

Nombre d'ouvrage

1

Principaux type d'ouvrage

Seuil - chaussée

## ANNEXES - LIT MAJEUR

Etat général



Bon

Occupation des sols dominante du lit majeur

Cultures agricoles

Occupation des sols secondaire du lit majeur

Bois - forêts naturelles

Annexes connectées (% fond de vallée)

Type d'annexes

Principal

Secondaire

## ETAT SDAGE RMC

Etat

SDAGE RMC 2022 - 2027

Etat chimique

Bon

Etat écologique

Médiocre



N° du point clé

BASTI\_3

N° planche cartographique

-


## Carte d'identité

## Localisation géographique

EPCI
COTELUB
Communes
La Bastidonne
Cours d'eau
-
Masse d'eau
-
Linéaire de prospection (ml)
150
Limite amont X-Y
907366.6292545
Limite aval X-Y
907366.6292545




## Photographies




## Evaluation de l'état du cours d'eau et des milieux aquatiques

Compartiments	Etat général	Commentaires
Débit 	Indéterminé	Pas de visite car pas d'accès possible jusqu'au point.
Ligne d'eau 	Indéterminé	Pas de visite car pas d'accès possible jusqu'au point.
Lit mineur 	Indéterminé	Pas de visite car pas d'accès possible jusqu'au point.
Berges 	Indéterminé	Pas de visite car pas d'accès possible jusqu'au point.
Ripisylve 	Indéterminé	Pas de visite car pas d'accès possible jusqu'au point.
Continuité écologique 	Indéterminé	Pas de visite car pas d'accès possible jusqu'au point.
Bandes riveraines 	Indéterminé	Pas de visite car pas d'accès possible jusqu'au point.

## Evaluation du risque inondation par le cours d'eau

Compartiments	Etat général	Commentaires
Sécurité publique (habitations/infrastructures/ risque inondation) 	Indéterminé	Pas de visite.

## Quels objectifs et pistes d'actions ?



Sans objet.

## ETAT DES LIEUX/DIAGNOSTIC DES AFFLUENTS DE LA DURANCE - DURANCE AVAL (LOT 2)

N° du point clé

BASTI\_3

N° planche cartographique

-

Cours d'eau

-

Masse d'eau

-

## Informations complémentaires

## DEBIT / HYDROLOGIE

Etat général



Indéterminé

Fonctionnement hydrologique

QMNAS

QMOD

Q3MOD

Q2ANS

Débit (m3/s)

Pression sur la ressource

Dérivation - tronçon débit réservé

Pompage

Plan d'eau sur cours d'eau

Naturelle (perte)

Eclusee

## LIGNE D'EAU

Etat général



Indéterminé

Diversité des faciès d'écoulement

Faciès

Faciès dominant

Faciès secondaire

Intensité influence d'ouvrages (% linéaire)

## LIT MINEUR

Etat général



Indéterminé

Sinuosité - Tressage

Profil type du lit

Nulle - Rectiligne

Moyenne - sinueux

Naturel

Trapézoïdal

En merlon

Faible - quelques sinuosités

Forte - méandrique

Perché

Encaissé (incisé)

Artificiel

Dimensions moyennes

Largeur plein bord (m)

Largeur mouillée (m)

Profondeur plein bord (m)

Hauteur d'eau (m)

Granulométrie principale (radier)

Intensité du colmatage du lit

Granulométrie secondaire (radier)

## BERGES

Etat général



Indéterminé

Diversité/densité des habitats de berges

Type d'habitat majoritaire

Composition des berges

Profil des berges

Modification du profil (% rive gauche)

Type de modification

Principale

Secondaire

Modification du profil (% rive droite)

## RIPISYLVE

Etat général



Indéterminé

Diversité des espèces

Strate dominante

Densité de ripisylve

Rive gauche (%)

Rive droite (%)

Absence

Autre (inadaptée, plans d'eau, ...)

Espace-éparse

Continue - rideau (&lt;5m de large)

Continue - dense (&gt;5m de large)

erreur

erreur

Ombrage (% du lit)

Foyer d'invasive

Type EEE principale

Type EEE secondaire

## CONTINUITE ECOLOGIQUE

Etat général



Indéterminé

Espèce cible

Catégorie piscicole

Classement régl.

Aucun

Classe de franchissabilité

1

(franchissable)

2 (franchissable avec retard ou sélectif)

3 (moyennement franchissable)

4 (difficilement franchissable)

5

(infranchissable)

Nombre d'ouvrage

Principaux type d'ouvrage

## ANNEXES - LIT MAJEUR

Etat général



Indéterminé

Occupation des sols dominante du lit majeur

Occupation des sols secondaire du lit majeur

Principal

Secondaire

Annexes connectées (% fond de vallée)

Type d'annexes

## ETAT SDAGE RMC

Etat

SDAGE RMC 2022 - 2027

Etat chimique

Etat écologique

## **Bassin versant Vallat de Galance**



N° du point clé

BASTI\_1

N° planche cartographique

-

## Carte d'identité

## Localisation géographique

EPCI

COTELUB

Communes

La Bastidonne - La Tour-d'Aigues

Cours d'eau

Vallat de Galance

Masse d'eau

FRDR10015

Linéaire de prospection (ml)

150

Limite amont X-Y


908035.6291322

Limite aval X-Y








908035.6291322




## Photographies



## Evaluation de l'état du cours d'eau et des milieux aquatiques

Compartiments	Etat général	Commentaires
<b>Débit</b> 	<b>Bon</b>	Le cours d'eau présente une hydrologie fragile avec des assècs importants en période d'étiage. Aucune pression sur la ressource n'est présente.
<b>Ligne d'eau</b> 	Indéterminé	
<b>Lit mineur</b> 	Indéterminé	
<b>Berges</b> 	Indéterminé	
<b>Ripisylve</b> 	<b>Bon</b>	La ripisylve est très dense sur ce secteur.
<b>Continuité écologique</b> 	Indéterminé	
<b>Bandes riveraines</b> 	<b>Bon</b>	Les bandes riveraines sont essentiellement constituées de forêts, de vignes et de vergers. Un plan d'eau est situé en amont et une forêt hydrophile est présente à l'aval. Le ruisseau traverse une zone humide qui tend à s'assécher et à s'ensabler.

## Evaluation du risque inondation par le cours d'eau

Compartiments	Etat général	Commentaires
<b>Sécurité publique (habitations/infrastructures/risque inondation)</b> 	Indéterminé	

## Quels objectifs et pistes d'actions ?

1° : Etude du bassin versant afin de déterminer la raison de l'assèchement de la zone humide.

2° : La zone humide tend également à s'ensabler en raison des coulées de boue de plus en plus fréquentes selon les riverains. Des travaux concernant les pratiques culturales et la plantation de haies dans les vignes permettraient de réduire ce phénomène.

## ETAT DES LIEUX/DIAGNOSTIC DES AFFLUENTS DE LA DURANCE - DURANCE AVAL (LOT 2)

N° du point clé

BASTI\_1

N° planche cartographique

-

Cours d'eau

Vallat de Galance

Masse d'eau

FRDR10015

## Informations complémentaires

## DEBIT / HYDROLOGIE

Etat général



Bon

Fonctionnement hydrologique

QMNAS

QMOD

Q3MOD

Q2ANS

Débit (m3/s)

0.001

0.014

0.042

Pression sur la ressource

Dérivation - tronçon débit réservé



Pompage



Plan d'eau sur cours d'eau



Naturelle (perte)



Eclusée



## LIGNE D'EAU

Etat général



Indéterminé

Diversité des faciès d'écoulement

Faciès

Faciès dominant

Faciès secondaire

Intensité influence d'ouvrages (% linéaire)

## LIT MINEUR

Etat général



Indéterminé

Sinuosité - Tressage

Profil type du lit

#REF!

Nulle - Rectiligne



Moyenne - sinueux



Faible - quelques sinuosités



Forte - méandrique



Naturel



Trapézoïdal



En merlon



Perché



Encaissé (incisé)



Artificiel



Dimensions moyennes

Largeur plein bord (m)

Profondeur plein bord (m)

Largeur mouillée (m)

Hauteur d'eau (m)

Granulométrie principale (radier)

Intensité du colmatage du lit

Granulométrie secondaire (radier)

## BERGES

Etat général



Indéterminé

Diversité/densité des habitats de berges

Type d'habitat majoritaire

Composition des berges

Profil des berges

Modification du profil (% rive gauche)

Modification du profil (% rive droite)

Type de modification

Principale

Secondaire

## RIPISYLVE

Etat général



Bon

Diversité des espèces

Forte (&gt; 4 espèces)

Densité de ripisylve

Rive gauche (%)

Rive droite (%)

Absence

Autre (inadaptée, plans d'eau, ...)

Espace-éparse

Continue - rideau (&lt;5m de large)

Continue - dense (&gt;5m de large)

100

100

Ombrage (% du lit)

Quasi-total (&gt;75%)

Foyer d'invasive

Aucun

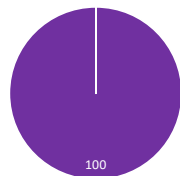
Type EEE principale

Type EEE secondaire

Strate dominante

Arborée

Rive gauche



Rive droite



## CONTINUITE ECOLOGIQUE

Etat général



Indéterminé

Espèce cible

Brochet

Catégorie piscicole

2nd catégorie

Classement régl.

Aucun

Classe de franchissabilité

1

(franchissable)

2 (franchissable avec retard ou sélectif)

3 (moyennement franchissable)

4 (difficilement franchissable)

5

(infranchissable)

Nombre d'ouvrage

Principaux type d'ouvrage

## ANNEXES - LIT MAJEUR

Etat général



Bon

Occupation des sols dominante du lit majeur

Bois - forêts naturelles

Occupation des sols secondaire du lit majeur

Vignes et vergers

Annexes connectées (% fond de vallée)

Moyenne (25 - 50%)

Type d'annexes

Principal

Forêt hydrophyle

Secondaire

Plan d'eau

## ETAT SDAGE RMC

Etat

SDAGE RMC 2022 - 2027

Etat chimique

Bon

Etat écologique

Moyen



N° du point clé

BASTI\_2

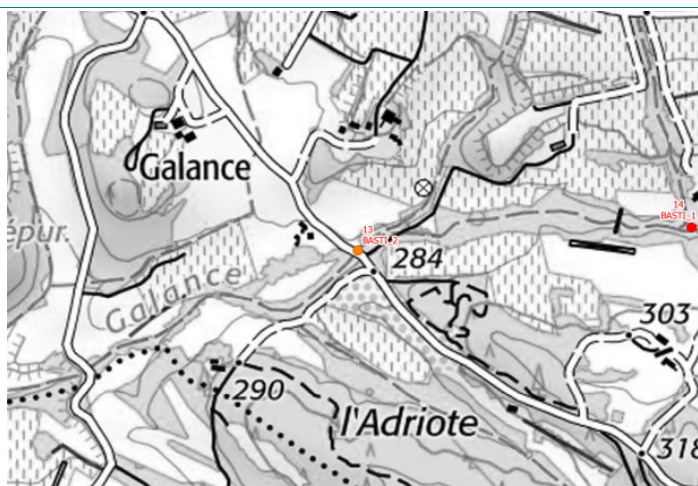
N° planche cartographique

-


## Carte d'identité

## Localisation géographique








EPCI
COTELUB
Communes
La Bastidonne
Cours d'eau
Vallat de Galance
Masse d'eau
FRDR10015
Linéaire de prospection (ml)
150
Limite amont X-Y
907536.6291287
Limite aval X-Y
907536.6291287




## Photographies



## Evaluation de l'état du cours d'eau et des milieux aquatiques

Compartiments	Etat général	Commentaires
<b>Débit</b> 	<b>Bon</b>	Le cours d'eau présente une hydrologie fragile avec des assècs importants en période d'étiage. Aucune pression sur la ressource n'est présente.
<b>Ligne d'eau</b> 	<b>Indéterminé</b>	
<b>Lit mineur</b> 	<b>Indéterminé</b>	
<b>Berges</b> 	<b>Indéterminé</b>	
<b>Ripisylve</b> 	<b>Moyen</b>	La ripisylve est très dense sur ce secteur. Des foyers de Canne de Provence ont également été identifiés.
<b>Continuité écologique</b> 	<b>Médiocre</b>	L'enjeu continuité écologique est faible sur ce cours d'eau mais celle-ci est rompue sur ce secteur en raison du passage busé.
<b>Bandes riveraines</b> 	<b>Bon</b>	Les bandes riveraines sont constituées essentiellement de bois, de vignes et de vergers.

## Evaluation du risque inondation par le cours d'eau

Compartiments	Etat général	Commentaires
<b>Sécurité publique (habitations/infrastructures/risque inondation)</b> 	<b>Médiocre</b>	La buse de diamètre 600mm est sous-dimensionnée et totalement comblée à l'amont. En crue, la totalité des écoulements passent sur la route.

## Quels objectifs et pistes d'actions ?

- 1° : Traitement de la végétation (sélectif) en amont pour limiter le risque de formation d'embâcles et entretien du passage busé (enlèvement d'embâcles et décolmatage de la buse).
- 2° : Etude de faisabilité concernant la reprise de l'ouvrage dans l'optique de supprimer la buse pour mettre un ouvrage capacitaire.



## ETAT DES LIEUX/DIAGNOSTIC DES AFFLUENTS DE LA DURANCE - DURANCE AVAL (LOT 2)

N° du point clé

BASTI\_2

N° planche cartographique

-

Cours d'eau

Vallat de Galance

Masse d'eau

FRDR10015

## Informations complémentaires

## DEBIT / HYDROLOGIE

Etat général



Bon

Fonctionnement hydrologique

QMNAS

QMOD

Q3MOD

Q2ANS

Débit (m3/s)

0.001

0.016

0.048

Pression sur la ressource

Dérivation - tronçon débit réservé



Pompage



Plan d'eau sur cours d'eau



Naturelle (perte)



Eclusée



## LIGNE D'EAU

Etat général



Indéterminé

Diversité des faciès d'écoulement

Faciès

Faciès dominant

Faciès secondaire

Intensité influence d'ouvrages (% linéaire)

## LIT MINEUR

Etat général



Indéterminé

Sinuosité - Tressage

Sinueux

Profil type du lit

#REF!

Nulle - Rectiligne



Moyenne - sinueux



Naturel



Trapézoïdal



En merlon



Faible - quelques sinuosités



Forte - méandrique



Perché



Encaissé (incisé)



Artificiel



Dimensions moyennes

Largeur plein bord (m)

Profondeur plein bord (m)

Largeur mouillée (m)

1.00

Hauteur d'eau (m)

0.00

Granulométrie principale (radier)

Limons - sables (&lt; 2 mm)

Intensité du colmatage du lit

Granulométrie secondaire (radier)

## BERGES

Etat général



Indéterminé

Diversité/densité des habitats de berges

Type d'habitat majoritaire

Composition des berges

Profil des berges

Modification du profil (% rive gauche)

Modification du profil (% rive droite)

Type de modification

Principale

Secondaire

## RIPISYLVE

Etat général



Moyen

Diversité des espèces

Forte (&gt; 4 espèces)

Densité de ripisylve

Rive gauche (%)

Rive droite (%)

Absence

Autre (inadaptée, plans d'eau, ...)

Espace-éparse

Continue - rideau (&lt;5m de large)

Continue - dense (&gt;5m de large)

100

100

Ombrage (% du lit)

Quasi-total (&gt;75%)

Foyer d'invasive

Ponctuel

Type EEE principale

Canne de Provence

Type EEE secondaire

Canne de Provence

## CONTINUITE ECOLOGIQUE

Etat général



Médiocre

Espèce cible

Brochet

Catégorie piscicole

2nd catégorie

Classement régl.

Aucun

Classe de franchissabilité

1

(franchissable)

2 (franchissable avec retard ou sélectif)

3 (moyennement franchissable)

4 (difficilement franchissable)

5 (infranchissable)

Nombre d'ouvrage

1

Principaux type d'ouvrage

Buse

## ANNEXES - LIT MAJEUR

Etat général



Bon

Occupation des sols dominante du lit majeur

Bois - forêts naturelles

Occupation des sols secondaire du lit majeur

Vignes et vergers

Annexes connectées (% fond de vallée)

Type d'annexes

Principal

Secondaire

## ETAT SDAGE RMC

Etat

SDAGE RMC 2022 - 2027

Etat chimique

Bon

Etat écologique

Moyen

# **Bassins versants du Vallat de la Combe et du Vallat du Rivet**

N° du point clé

MIRA\_5

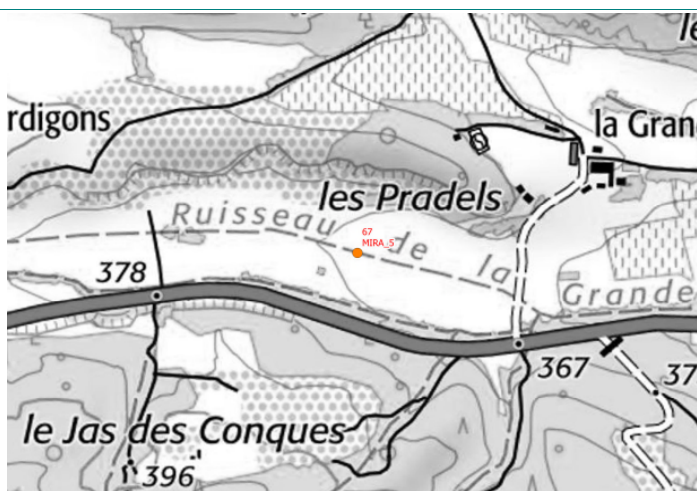
N° planche cartographique

-

## Carte d'identité

## Localisation géographique








EPCI
COTELUB
Communes
Mirabeau
Cours d'eau
Vallat du Rivet
Masse d'eau
-
Linéaire de prospection (ml)
300
Limite amont X-Y
911497.6293251
Limite aval X-Y
911497.6293251




## Photographies



## Evaluation de l'état du cours d'eau et des milieux aquatiques

Compartiments	Etat général	Commentaires
<b>Débit</b> 	<b>Bon</b>	Le cours d'eau présente une hydrologie plutôt robuste. Aucune pression sur la ressource n'a été identifiée.
<b>Ligne d'eau</b> 	<b>Mauvais</b>	Les travaux de recalibrage et de rectification ont fortement impacté ce compartiment. Les faciès sont ainsi très homogènes.
<b>Lit mineur</b> 	<b>Médiocre</b>	Le cours d'eau a connu des opérations de recalibrage et de rectification afin de drainer la zone humide. Celui-ci présente ainsi un profil trapézoïdal et un aspect très rectiligne. Le lit tend également à s'inciser. La granulométrie est plutôt fine avec du gravier et du sable - limon.
<b>Berges</b> 	<b>Médiocre</b>	Les berges ont été fortement modifiées suite aux travaux de reprise du lit. Celles-ci sont abruptes, hautes et présentent des merlons de curage en haut des berges.
<b>Ripisylve</b> 	<b>Médiocre</b>	La ripisylve est absente sur la totalité du linéaire. Ainsi, sans couvert végétal, les ronces se développent en quantité.
<b>Continuité écologique</b> 	<b>Bon</b>	La continuité écologique est assurée sur ce secteur.
<b>Bandes riveraines</b> 	<b>Moyen</b>	Les bandes riveraines sont composées de cultures agricoles et de prairies. Les anciennes pratiques agricoles ont eu un fort impact sur le cours d'eau.

## Evaluation du risque inondation par le cours d'eau

Compartiments	Etat général	Commentaires
<b>Sécurité publique (habitations/infrastructures/risque inondation)</b> 	<b>Très bon</b>	Aucun enjeu de sécurité publique n'est présent sur ce secteur.

## Quels objectifs et pistes d'actions ?

1° : Le cours d'eau est très rectiligne et la prairie qui était anciennement une zone humide n'est plus connectée. La réalisation d'une étude de faisabilité dans l'optique de mettre en place un projet de renaturation sur ce secteur (reméandrage, recalibrage du cours d'eau, retalutage des berges en pentes douces et reconnexion de la zone humide) est envisageable. Cette étude peut intégrer le plan de restauration du Rivet.



## ETAT DES LIEUX/DIAGNOSTIC DES AFFLUENTS DE LA DURANCE - DURANCE AVAL (LOT 2)

N° du point clé

MIRA\_5

N° planche cartographique

-

Cours d'eau

Vallat du Rivet

Masse d'eau

-

## Informations complémentaires

## DEBIT / HYDROLOGIE

Etat général



Bon

Fonctionnement hydrologique

QMNAS

QMOD

Q3MOD

Q2ANS

Débit (m3/s)

0.000

0.003

0.009

Pression sur la ressource

Dérivation - tronçon débit réservé

Pompage

Plan d'eau sur cours d'eau

Naturelle (perte)

Eclusée

## LIGNE D'EAU

Etat général



Mauvais

Diversité des faciès d'écoulement

Nulle (1 faciès)

Faciès

Faciès dominant

Radier

Faciès secondaire

Intensité influence d'ouvrages (% linéaire)

Nulle (&lt; 20%)

## LIT MINEUR

Etat général



Médiocre

Sinuosité - Tressage

Rectiligne

Profil type du lit

Trapézoïdale

Nulle - Rectiligne

Moyenne - sinueux

Naturel

Trapézoïdal

En merlon

Faible - quelques sinuosités

Forte - méandriorme

Perché

Encaissé (incisé)

Artificiel

Dimensions moyennes

Largeur plein bord (m)

2.50

Largeur mouillée (m)

0.50

Profondeur plein bord (m)

1.50

Hauteur d'eau (m)

0.05

Granulométrie principale (radier)

Limons - sables (&lt; 2 mm)

Intensité du colmatage du lit

Non

Granulométrie secondaire (radier)

Gravier (2 - 20 mm)

## BERGES

Etat général



Médiocre

Diversité/densité des habitats de berges

Nulle (1 habitat)

Type d'habitat majoritaire

Mixte

Composition des berges

Argile - limon

Profil des berges

Abrupte (1/1)

Modification du profil (% rive gauche)

Forte (&gt;50%)

Modification du profil (% rive droite)

Forte (&gt;50%)

Type de modification

Principale

Secondaire

Recalibrage

## RIPISYLVE

Etat général



Médiocre

Diversité des espèces

Nulle

Densité de ripisylve

Rive gauche (%)

Rive droite (%)

Absence

87.3

87

Autre (inadaptée, plans d'eau, ...)

Espace-éparse

12.7

13

Continue - rideau (&lt;5m de large)

Continue - dense (&gt;5m de large)

Ombrage (% du lit)

Fort (50 à 75%)

Foyer d'invasive

Aucun

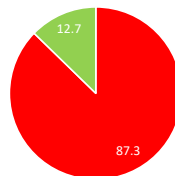
Type EEE principale

Type EEE secondaire

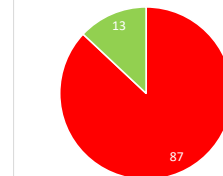
Strate dominante

Herbacée

Rive gauche



Rive droite



## CONTINUITE ECOLOGIQUE

Etat général



Bon

Espèce cible

Brochet

Catégorie piscicole

2nd catégorie

Classement régl.

Aucun

Classe de franchissabilité

1

(franchissable)

2 (franchissable avec retard ou sélectif)

3 (moyennement franchissable)

4 (difficilement franchissable)

5

Nombre d'ouvrage

Principaux type d'ouvrage

(infranchissable)

## ANNEXES - LIT MAJEUR

Etat général



Moyen

Occupation des sols dominante du lit majeur

Cultures agricoles

Occupation des sols secondaire du lit majeur

Annexes connectées (% fond de vallée)

Faible (&lt; 25%)

Type d'annexes

Principal

Secondaire

## ETAT SDAGE RMC

Etat

SDAGE RMC 2022 - 2027

Etat chimique

Etat écologique

N° du point clé

MIRA\_4

N° planche cartographique

-

## Carte d'identité

## Localisation géographique

EPCI

COTELUB

Communes

Mirabeau

Cours d'eau

Vallat du Rivet

Masse d'eau

-

Linéaire de prospection (ml)

300

Limite amont X-Y


913376.6293289

Limite aval X-Y








913376.6293289




## Photographies



## Evaluation de l'état du cours d'eau et des milieux aquatiques

Compartiments	Etat général	Commentaires
<b>Débit</b> 	<b>Bon</b>	Aucune pression n'est recensée sur ce secteur. Le cours d'eau est alimenté par intermittence.
<b>Ligne d'eau</b> 	<b>Bon</b>	La ligne d'eau n'est pas influencée par la présence d'ouvrage hydraulique ou radier.
<b>Lit mineur</b> 	<b>Moyen</b>	Sur la partie amont du tronçon, le lit mineur a été recalibré et rectifié. La granulométrie du lit mineur est constituée de graviers et blocs issus des enrochements de berge.
<b>Berges</b> 	<b>Médiocre</b>	La berge rive gauche a été fortement aménagée par des enrochements en berge. Le cours d'eau est contraint par la protection de berge en rive gauche et par la falaise en rive droite.
<b>Ripisylve</b> 	<b>Bon</b>	Hormis au niveau de la protection de berge, la végétation est globalement équilibrée.
<b>Continuité écologique</b> 	<b>Bon</b>	La continuité écologique sur ce secteur est équilibrée.
<b>Bandes riveraines</b> 	<b>Moyen</b>	Les bandes riveraines sont globalement naturelles mais fortement dégradées par la présence de plusieurs industries et habitations en rive gauche.

## Evaluation du risque inondation par le cours d'eau

Compartiments	Etat général	Commentaires
<b>Sécurité publique (habitations/infrastructures/risque inondation)</b> 	<b>Médiocre</b>	Le risque de formation d'embâcles en aval du secteur recalibré et donc de débordements à ce niveau st important. Cela entraine un risque pour la sécurité publique, d'autant que certaines habitations sont situées à proximité.

## Quels objectifs et pistes d'actions ?

1° : Entretien de la ripisylve (soutenu) sur la deuxième partie du tronçon.

2° : Surveillance des enrochements en rive gauche.

3° : Dans le cadre du plan de gestion du Rivet, il serait intéressant de réaliser une étude de faisabilité afin de délaissier la zone de parking pour la restituer au cours d'eau. (Discussion à avoir avec mairie et propriétaire).

## ETAT DES LIEUX/DIAGNOSTIC DES AFFLUENTS DE LA DURANCE - DURANCE AVAL (LOT 2)

N° du point clé

MIRA\_4

N° planche cartographique

-

Cours d'eau

Vallat du Rivet

Masse d'eau

-

## Informations complémentaires

## DEBIT / HYDROLOGIE

Etat général



Bon

Fonctionnement hydrologique

QMNAS

QMOD

Q3MOD

Q2ANS

Débit (m3/s)

0.003

0.026

0.078

Pression sur la ressource

Dérivation - tronçon débit réservé

Pompage

Plan d'eau sur cours d'eau

Naturelle (perte)

Eclusée

## LIGNE D'EAU

Etat général



Bon

Diversité des faciès d'écoulement

Faible (2 faciès)

Faciès

Faciès dominant

Plat

Faciès secondaire

Radier

Intensité influence d'ouvrages (% linéaire)

## LIT MINEUR

Etat général



Moyen

Sinuosité - Tressage

Rectiligne

Profil type du lit

Trapézoïdale

Nulle - Rectiligne

Moyenne - sinueux

Naturel

Trapézoïdal

En merlon

Faible - quelques sinuosités

Forte - méandriorme

Perché

Encaissé (incisé)

Artificiel

Dimensions moyennes

Largeur plein bord (m)

10.00

Largeur mouillée (m)

3.00

Profondeur plein bord (m)

5.00

Hauteur d'eau (m)

0.00

Granulométrie principale (radier)

Limons - sables (&lt; 2 mm)

Intensité du colmatage du lit

Faible (25 - 50%)

Granulométrie secondaire (radier)

Blocs (&gt; 200 mm)

## BERGES

Etat général



Médiocre

Diversité/densité des habitats de berges

Faible (2 habitats)

Type d'habitat majoritaire

Mixte

Composition des berges

Argile - limon

Profil des berges

Abrupte (1/1)

Modification du profil (% rive gauche)

Forte (&gt;50%)

Modification du profil (% rive droite)

Moyenne (20 à 50%)

Type de modification

Principale

Secondaire

Recalibrage

Enrochement

## RIPISYLVE

Etat général



Bon

Diversité des espèces

Moyenne (2 à 4 espèces)

Strate dominante

Arborée

Densité de ripisylve

Rive gauche (%)

Rive droite (%)

Absence

31

Autre (inadaptée, plans d'eau, ...)

Espace-éparse

Continue - rideau (&lt;5m de large)

25.8

25.3

Continue - dense (&gt;5m de large)

43.2

74.7

Ombrage (% du lit)

Moyen (25 à 50%)

Foyer d'invasive

Aucun

Type EEE principale

Type EEE secondaire

## CONTINUITE ECOLOGIQUE

Etat général



Bon

Espèce cible

Brochet

Catégorie piscicole

2nd catégorie

Classement régl.

Aucun

Classe de franchissabilité

1

(franchissable)

2 (franchissable avec retard ou sélectif)

3 (moyennement franchissable)

4 (difficilement franchissable)

5

(infranchissable)

Nombre d'ouvrage

Principaux type d'ouvrage

## ANNEXES - LIT MAJEUR

Etat général



Moyen

Occupation des sols dominante du lit majeur

Commerces et/ou industries

Occupation des sols secondaire du lit majeur

Bois - forêts naturelles

Annexes connectées (% fond de vallée)

Type d'annexes

Principal

Secondaire

## ETAT SDAGE RMC

Etat

SDAGE RMC 2022 - 2027

Etat chimique

Etat écologique



N° du point clé

MIRA\_3

N° planche cartographique

-

## Carte d'identité

## Localisation géographique

EPCI

COTELUB

Communes

Mirabeau

Cours d'eau

Vallat du Rivet

Masse d'eau

-

Linéaire de prospection (ml)

300

Limite amont X-Y

913832.6293114

Limite aval X-Y








913832.6293114




## Photographies



## Evaluation de l'état du cours d'eau et des milieux aquatiques

Compartiments	Etat général	Commentaires
<b>Débit</b> 	Bon	Aucune pression n'est recensée sur ce secteur. Le cours d'eau est alimenté par intermittence.
<b>Ligne d'eau</b> 	Bon	La ligne d'eau n'est pas influencée par la présence d'ouvrage hydraulique ou radier.
<b>Lit mineur</b> 	Moyen	Le lit mineur présente un profil trapézoïdal et très rectiligne. La granulométrie du lit mineur est constituée essentiellement de sables-limons.
<b>Berges</b> 	Moyen	Les berges sont anthropisées par la présence de murs et de grillages situés en rive droite.
<b>Ripisylve</b> 	Bon	La ripisylve est globalement bien implantée sur ce secteur. En revanche, de nombreux ronciers sont présents en lit mineur.
<b>Continuité écologique</b> 	Bon	La continuité écologique est assurée sur ce secteur.
<b>Bandes riveraines</b> 	Moyen	Les bandes riveraines sont composées de jardins et d'habitations.

## Evaluation du risque inondation par le cours d'eau

Compartiments	Etat général	Commentaires
<b>Sécurité publique</b> (habitations/infrastructures/ risque inondation) 	Moyen	Plusieurs habitations sont présentes dans la zone inondable en rive droite du cours d'eau. Par ailleurs, plusieurs ronciers et une cabane dans le lit mineur ne permettent le bon écoulement des eaux.

## Quels objectifs et pistes d'actions ?

1° : Entretien de la ripisylve (soutenu) pour limiter le risque de formation d'embâcles.

2° : Concertation avec les riverains sur le risque inondation, le déplacement de la cabane et la reprise de la clôture pour la mettre en compatibilité avec l'écoulement des eaux.

3° : Mise en place d'un plan de restauration du Rivet (plantation, sensibilisation concernant les usages et les pratiques, etc.)

## ETAT DES LIEUX/DIAGNOSTIC DES AFFLUENTS DE LA DURANCE - DURANCE AVAL (LOT 2)

N° du point clé

MIRA\_3

N° planche cartographique

-

Cours d'eau

Vallat du Rivet

Masse d'eau

-

## Informations complémentaires

## DEBIT / HYDROLOGIE

Etat général



Bon

Fonctionnement hydrologique

QMNAS

QMOD

Q3MOD

Q2ANS

Débit (m3/s)

0.003

0.026

0.078

Pression sur la ressource

Dérivation - tronçon débit réservé

Pompage

Plan d'eau sur cours d'eau

Naturelle (perte)

Eclusée

## LIGNE D'EAU

Etat général



Bon

Diversité des faciès d'écoulement

Faible (2 faciès)

Faciès

Faciès dominant

Plat

Faciès secondaire

Radier

Intensité influence d'ouvrages (% linéaire)

## LIT MINEUR

Etat général



Moyen

Sinuosité - Tressage

Rectiligne

Profil type du lit

Trapézoïdale

Nulle - Rectiligne

Moyenne - sinueux

Naturel

Trapézoïdal

En merlon

Faible - quelques sinuosités

Forte - méandriorme

Perché

Encaissé (incisé)

Artificiel

Dimensions moyennes

Largeur plein bord (m)

5.00

Largeur mouillée (m)

1.30

Profondeur plein bord (m)

1.50

Hauteur d'eau (m)

0.00

Granulométrie principale (radier)

Limons - sables (&lt; 2 mm)

Intensité du colmatage du lit

Non

Granulométrie secondaire (radier)

Limons - sables (&lt; 2 mm)

## BERGES

Etat général



Moyen

Diversité/densité des habitats de berges

Faible (2 habitats)

Type d'habitat majoritaire

Mixte

Composition des berges

Argile - limon

Profil des berges

Inclinée (2/1)

Modification du profil (% rive gauche)

Nulle

Modification du profil (% rive droite)

Moyenne (20 à 50%)

Type de modification

Principale

Secondaire

Mur - béton

## RIPISYLVE

Etat général



Bon

Diversité des espèces

Moyenne (2 à 4 espèces)

Strate dominante

Arborée

Densité de ripisylve

Rive gauche (%)

Rive droite (%)

Absence

Autre (inadaptée, plans d'eau, ...)

Espace-éparse

33.2

29.9

Continue - rideau (&lt;5m de large)

19.9

24.8

Continue - dense (&gt;5m de large)

46.9

45.3

Ombrage (% du lit)

Moyen (25 à 50%)

Foyer d'invasive

Aucun

Type EEE principale

Type EEE secondaire

## CONTINUITE ECOLOGIQUE

Etat général



Bon

Espèce cible

Brochet

Catégorie piscicole

2nd catégorie

Classement régl.

Aucun

Classe de franchissabilité

1

(franchissable)

2 (franchissable avec retard ou sélectif)

3 (moyennement franchissable)

4 (difficilement franchissable)

5

(infranchissable)

Nombre d'ouvrage

Principaux type d'ouvrage

## ANNEXES - LIT MAJEUR

Etat général



Moyen

Occupation des sols dominante du lit majeur

Zone urbaine - habitation

Occupation des sols secondaire du lit majeur

Prés et pâtures

Annexes connectées (% fond de vallée)

Type d'annexes

Principal

Secondaire

## ETAT SDAGE RMC

Etat

SDAGE RMC 2022 - 2027

Etat chimique

Etat écologique



N° du point clé

MIRA\_2

N° planche cartographique

-

## Carte d'identité

## Localisation géographique








EPCI
COTELUB
Communes
Mirabeau
Cours d'eau
Vallat du Rivet
Masse d'eau
-
Linéaire de prospection (ml)
300
Limite amont X-Y
914019.6292866
Limite aval X-Y
914019.6292866




## Photographies



## Evaluation de l'état du cours d'eau et des milieux aquatiques

Compartiments	Etat général	Commentaires
<b>Débit</b> 	<b>Bon</b>	Aucune pression n'est recensée sur ce secteur. Le cours d'eau est alimenté par intermittence.
<b>Ligne d'eau</b> 	<b>Bon</b>	La ligne d'eau n'est pas influencée par la présence d'ouvrage hydraulique ou radier.
<b>Lit mineur</b> 	<b>Moyen</b>	Le lit mineur présente un profil trapézoïdal et très rectiligne. La granulométrie du lit mineur est constituée essentiellement de sables-limons.
<b>Berges</b> 	<b>Moyen</b>	Par endroit, les berges sont anthropisées par la présence de murs et de grillages ou par des protections mixtes.
<b>Ripisylve</b> 	<b>Moyen</b>	La ripisylve est parfois discontinue le long des berges et plusieurs ronciers sont présents en lit mineur.
<b>Continuité écologique</b> 	<b>Très bon</b>	La continuité écologique est assurée sous les ouvrages de franchissement, qui sont essentiellement des dalots/ponts.
<b>Bandes riveraines</b> 	<b>Moyen</b>	Les bandes riveraines sont essentiellement composées de zones urbaines.

## Evaluation du risque inondation par le cours d'eau

Compartiments	Etat général	Commentaires
<b>Sécurité publique (habitations/infrastructures/risque inondation)</b> 	<b>Médiocre</b>	Plusieurs habitations sont présentes dans la zone inondable en rive droite du cours d'eau et les ouvrages semblent limitant. Également, la berge rive gauche du cours d'eau est contrainte par la route. L'ouvrage busé du vallon de Candium est soumis aux embâcles provoquant le débordement du cours d'eau sur la voirie. Une accumulation d'eau se forme alors au point bas et s'évacue par surverse vers le Rivet juste en amont de la zone des Grands Jardins. Enfin, une avancée d'une parcelle privée en avancée dans le lit diminue la section d'écoulement.

## Quels objectifs et pistes d'actions ?

- 1° : Retrait des embâcles et entretien (soutenu) de la végétation.  
 2° : Etude hydraulique et de ruissellement de l'intersection du vallon de Candium et du Vallat du Rivet.  
 3° : Mise en place d'un plan de restauration du Rivet (plantation, sensibilisation concernant les usages et les pratiques, suppression des aménagements en rive gauche en amont de l'ouvrage de franchissement et dans le lit du cours d'eau, etc.)



# ETAT DES LIEUX/DIAGNOSTIC DES AFFLUENTS DE LA DURANCE - DURANCE AVAL (LOT 2)



N° du point clé

MIRA\_2

N° planche cartographique

-

Cours d'eau

Vallat du Rivet

Masse d'eau

-

## Informations complémentaires

### DEBIT / HYDROLOGIE

Etat général



Bon

Fonctionnement hydrologique

QMNAS

QMOD

Q3MOD

Q2ANS

Débit (m3/s)

0.005

0.032

0.096

Pression sur la ressource

Dérivation - tronçon débit réservé

Pompage

Plan d'eau sur cours d'eau

Naturelle (perte)

Eclusée

### LIGNE D'EAU

Etat général



Bon

Diversité des faciès d'écoulement

Faible (2 faciès)

Faciès

Faciès dominant

Plat

Faciès secondaire

Radier

Intensité influence d'ouvrages (% linéaire)

### LIT MINEUR

Etat général



Moyen

Sinuosité - Tressage

Rectiligne

Profil type du lit

Trapézoïdale

Nulle - Rectiligne

Moyenne - sinueux

Naturel

Trapézoïdal

En merlon

Faible - quelques sinuosités

Forte - méandrique

Perché

Encaissé (incisé)

Artificiel

Dimensions moyennes

Largeur plein bord (m)

4.00

Largeur mouillée (m)

2.00

Profondeur plein bord (m)

1.20

Hauteur d'eau (m)

0.00

Granulométrie principale (radier)

Limons - sables (< 2 mm)

Intensité du colmatage du lit

Non

Granulométrie secondaire (radier)

Limons - sables (< 2 mm)

### BERGES

Etat général



Moyen

Diversité/densité des habitats de berges

Faible (2 habitats)

Type d'habitat majoritaire

Mixte

Composition des berges

Argile - limon

Profil des berges

Abrupte (1/1)

Modification du profil (% rive gauche)

Faible (<20%)

Type de modification

Principale

Secondaire

Modification du profil (% rive droite)

Nulle

Mur - béton

Recalibrage

### RIPISYLVE

Etat général



Moyen

Diversité des espèces

Faible (<= 2 espèces)

Strate dominante

Arborée

Densité de ripisylve

Absence

Rive gauche (%)

Rive droite (%)

Autre (inadaptée, plans d'eau, ...)

Espace-éparse

Continue - rideau (<5m de large)

60.4

67.1

Continue - dense (>5m de large)

39.6

32.9

Ombrage (% du lit)

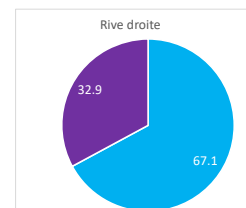
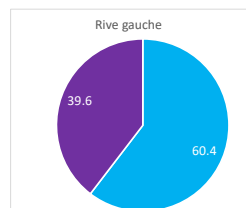
Moyen (25 à 50%)

Foyer d'invasive

Aucun

Type EEE principale

Type EEE secondaire



### CONTINUITE ECOLOGIQUE

Etat général



Très bon

Espèce cible

Brochet

Catégorie piscicole

2nd catégorie

Classement régl.

Aucun

Classe de franchissabilité

1

(franchissable)

2 (franchissable avec retard ou sélectif)

3 (moyennement franchissable)

4 (difficilement franchissable)

5

(infranchissable)

Nombre d'ouvrage

Principaux type d'ouvrage

### ANNEXES - LIT MAJEUR

Etat général



Moyen

Occupation des sols dominante du lit majeur

Zone urbaine - habitation

Occupation des sols secondaire du lit majeur

Prés et pâtures

Annexes connectées (% fond de vallée)

Type d'annexes

Principal

Secondaire

### ETAT SDAGE RMC

Etat

SDAGE RMC 2022 - 2027

Etat chimique

Etat écologique

N° du point clé

MIRA\_1

N° planche cartographique

-


## Carte d'identité

## Localisation géographique








EPCI
COTELUB
Communes
Mirabeau
Cours d'eau
Vallat du Rivet
Masse d'eau
-
Linéaire de prospection (ml)
300
Limite amont X-Y
914189.6292595
Limite aval X-Y
914189.6292595




## Photographies



## Evaluation de l'état du cours d'eau et des milieux aquatiques

Compartiments	Etat général	Commentaires
Débit 	Bon	Aucune pression n'est recensée sur ce secteur. Le cours d'eau est alimenté par intermittence.
Ligne d'eau 	Bon	La ligne d'eau n'est pas influencée par la présence d'ouvrage hydraulique ou radier.
Lit mineur 	Moyen	Le lit mineur présente un profil trapézoïdal et très rectiligne. La granulométrie du lit mineur est constituée essentiellement de sables-limons.
Berges 	Bon	Sur ce secteur, aucune protection de berge n'est observée. Les berges sont naturelles avec un profil incliné et parfois un profil abrupte.
Ripisylve 	Bon	La végétation est globalement équilibrée sur ce secteur. Certains embâcles sont à retirer pour améliorer le bon écoulement des eaux.
Continuité écologique 	Bon	La continuité écologique est assurée sur ce secteur.
Bandes riveraines 	Moyen	Les bandes riveraines sont essentiellement composées de zones urbaines. A noter, la présence d'un bassin de rétention des eaux en rive gauche, de l'autre côté de la route.

## Evaluation du risque inondation par le cours d'eau

Compartiments	Etat général	Commentaires
Sécurité publique (habitations/infrastructures/ risque inondation) 	Moyen	La présence du bassin de rétention permet de maîtriser les inondations, en revanche, la sortie busée de ce dernier demande un entretien régulier pour permettre le bon fonctionnement de l'ouvrage hydraulique.

## Quels objectifs et pistes d'actions ?

- 1° : Entretien (soutenu) de la ripisylve en amont pour limiter le risque de formation d'embâcles.  
 2° : Entretien du bassin de rétention en rive gauche et de son exutoire.  
 3° : Mise en place d'un plan de restauration du Rivet (plantation, sensibilisation concernant les usages et les pratiques, etc.)

## ETAT DES LIEUX/DIAGNOSTIC DES AFFLUENTS DE LA DURANCE - DURANCE AVAL (LOT 2)

N° du point clé

MIRA\_1

N° planche cartographique

-

Cours d'eau

Vallat du Rivet

Masse d'eau

-

## Informations complémentaires

## DEBIT / HYDROLOGIE

Etat général



Bon

Fonctionnement hydrologique

QMNAS

QMOD

Q3MOD

Q2ANS

Débit (m3/s)

0.005

0.032

0.096

Pression sur la ressource

Dérivation - tronçon débit réservé



Pompage



Plan d'eau sur cours d'eau



Naturelle (perte)



Eclusée



## LIGNE D'EAU

Etat général



Bon

Diversité des faciès d'écoulement

Faible (2 faciès)

Faciès

Faciès dominant

Radier

Faciès secondaire

Plat

Intensité influence d'ouvrages (% linéaire)

## LIT MINEUR

Etat général



Moyen

Sinuosité - Tressage

Rectiligne

Profil type du lit

Trapézoïdale

Nulle - Rectiligne



Moyenne - sinueux



Faible - quelques sinuosités



Forte - méandriorme



Naturel



Trapézoïdal



En merlon



Perché



Encaissé (incisé)



Artificiel



Dimensions moyennes

Largeur plein bord (m)

8.00

Largeur mouillée (m)

3.00

Profondeur plein bord (m)

2.00

Hauteur d'eau (m)

0.00

Granulométrie principale (radier)

Limons - sables (&lt; 2 mm)

Intensité du colmatage du lit

Non

Granulométrie secondaire (radier)

Limons - sables (&lt; 2 mm)

## BERGES

Etat général



Bon

Diversité/densité des habitats de berges

Faible (2 habitats)

Type d'habitat majoritaire

Mixte

Composition des berges

Argile - limon

Profil des berges

Inclinée (2/1)

Modification du profil (% rive gauche)

Faible (&lt;20%)

Modification du profil (% rive droite)

Faible (&lt;20%)

Type de modification

Principale

Secondaire

Recalibrage

Recalibrage

## RIPISYLVE

Etat général



Bon

Diversité des espèces

Moyenne (2 à 4 espèces)

Strate dominante

Arborée

Densité de ripisylve

Rive gauche (%)

Rive droite (%)

Absence

Autre (inadaptée, plans d'eau, ...)

Espace-éparse

Continue - rideau (&lt;5m de large)

44

45

Continue - dense (&gt;5m de large)

56

55

Ombrage (% du lit)

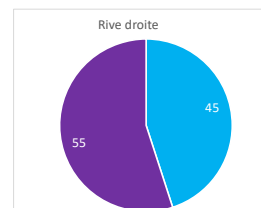
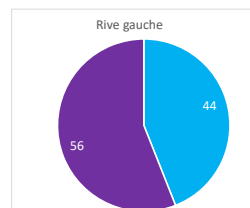
Fort (50 à 75%)

Foyer d'invasive

Aucun

Type EEE principale

Type EEE secondaire



## CONTINUITE ECOLOGIQUE

Etat général



Bon

Espèce cible

Brochet

Catégorie piscicole

2nd catégorie

Classement régl.

Aucun

Classe de franchissabilité

1

(franchissable)

2 (franchissable avec retard ou sélectif)

3 (moyennement franchissable)

4 (difficilement franchissable)

5

(infranchissable)

Nombre d'ouvrage

Principaux type d'ouvrage

## ANNEXES - LIT MAJEUR

Etat général



Moyen

Occupation des sols dominante du lit majeur

Zone urbaine - habitation

Occupation des sols secondaire du lit majeur

Bois - forêts naturelles

Annexes connectées (% fond de vallée)

Type d'annexes

Principal

Secondaire

## ETAT SDAGE RMC

Etat

SDAGE RMC 2022 - 2027

Etat chimique

Etat écologique



N° du point clé

MIRA\_6

N° planche cartographique

-

## Carte d'identité

## Localisation géographique

EPCI

COTELUB

Communes

Mirabeau

Cours d'eau

Vallat de la Combe

Masse d'eau

-

Linéaire de prospection (ml)

150

Limite amont X-Y

914223.6293310

Limite aval X-Y

914223.6293310



## Photographies






Visuel - visites virtuelles




Visuel - visites virtuelles

## Evaluation de l'état du cours d'eau et des milieux aquatiques

Compartiments	Etat général	Commentaires
Débit 	Indéterminé	La méthode ne s'applique pas pour la valorisation du patrimoine.
Ligne d'eau 	Indéterminé	La méthode ne s'applique pas pour la valorisation du patrimoine.
Lit mineur 	Indéterminé	La méthode ne s'applique pas pour la valorisation du patrimoine.
Berges 	Indéterminé	La méthode ne s'applique pas pour la valorisation du patrimoine.
Ripisylve 	Indéterminé	La méthode ne s'applique pas pour la valorisation du patrimoine.
Continuité écologique 	Indéterminé	La méthode ne s'applique pas pour la valorisation du patrimoine.
Bandes riveraines 	Indéterminé	La méthode ne s'applique pas pour la valorisation du patrimoine.

## Evaluation du risque inondation par le cours d'eau

Compartiments	Etat général	Commentaires
Sécurité publique (habitations/infrastructures/ risque inondation) 	Indéterminé	La méthode ne s'applique pas pour la valorisation du patrimoine.

## Quels objectifs et pistes d'actions ?

Sans objet.

## ETAT DES LIEUX/DIAGNOSTIC DES AFFLUENTS DE LA DURANCE - DURANCE AVAL (LOT 2)

N° du point clé

MIRA\_6

N° planche cartographique

-

Cours d'eau

Vallat de la Combe

Masse d'eau

-

## Informations complémentaires

## DEBIT / HYDROLOGIE

Etat général



Indéterminé

Fonctionnement hydrologique

QMNA5

QMOD

Q3MOD

Q2ANS

Débit (m3/s)

0.005

0.046

0.138

Pression sur la ressource

Dérivation - tronçon débit réservé



Pompage



Plan d'eau sur cours d'eau



Naturelle (perte)



Eclusee



## LIGNE D'EAU

Etat général



Indéterminé

Diversité des faciès d'écoulement

Faciès

Faciès dominant

Faciès secondaire

Intensité influence d'ouvrages (% linéaire)

## LIT MINEUR

Etat général



Indéterminé

Sinuosité - Tressage

Profil type du lit

Nulle - Rectiligne



Moyenne - sinueux



Faible - quelques sinuosités



Forte - méandrique



Naturel



Trapézoïdal



En merlon



Perché



Encaissé (incisé)



Artificiel



Dimensions moyennes

Largeur plein bord (m)

Largeur mouillée (m)

Profondeur plein bord (m)

Hauteur d'eau (m)

Granulométrie principale (radier)

Intensité du colmatage du lit

Granulométrie secondaire (radier)

## BERGES

Etat général



Indéterminé

Diversité/densité des habitats de berges

Type d'habitat majoritaire

Composition des berges

Profil des berges

Modification du profil (% rive gauche)

Type de modification

Principale

Secondaire

Modification du profil (% rive droite)

## RIPISYLVE

Etat général



Indéterminé

Diversité des espèces

Strate dominante

Densité de ripisylve

Rive gauche (%)

Rive droite (%)

Absence

Autre (inadaptée, plans d'eau, ...)

Espace-éparse

Continue - rideau (&lt;5m de large)

Continue - dense (&gt;5m de large)

100

100

Ombrage (% du lit)

Foyer d'invasive

Type EEE principale

Type EEE secondaire

## CONTINUITE ECOLOGIQUE

Etat général



Indéterminé

Espèce cible

Brochet

Catégorie piscicole

2nd catégorie

Classement régl.

Liste 1

Classe de franchissabilité

1

(franchissable)

2 (franchissable avec retard ou sélectif)

3 (moyennement franchissable)

4 (difficilement franchissable)

5

(infranchissable)

Nombre d'ouvrage

Principaux type d'ouvrage

## ANNEXES - LIT MAJEUR

Etat général



Indéterminé

Occupation des sols dominante du lit majeur

Occupation des sols secondaire du lit majeur

Principal

Secondaire

Annexes connectées (% fond de vallée)

Type d'annexes

## ETAT SDAGE RMC

Etat

SDAGE RMC 2022 - 2027

Etat chimique

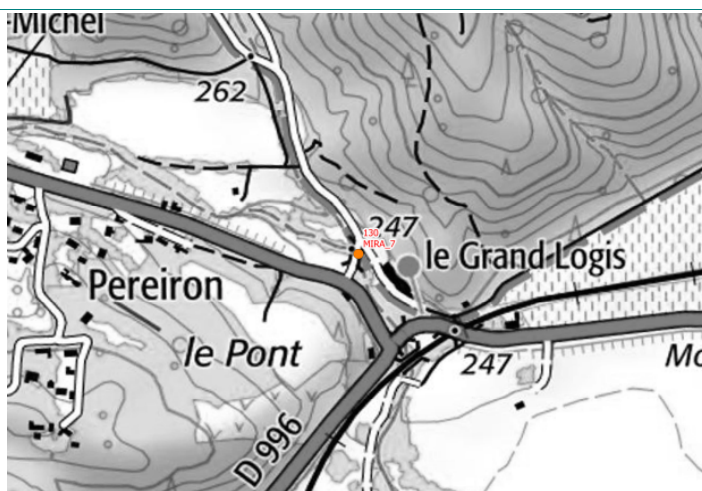
Etat écologique



## Carte d'identité

## Localisation géographique








EPCI
COTELUB
Communes
Mirabeau
Cours d'eau
Vallat de la Combe
Masse d'eau
-
Linéaire de prospection (ml)
150
Limite amont X-Y
915422.6292804
Limite aval X-Y
915422.6292804




## Photographies



## Evaluation de l'état du cours d'eau et des milieux aquatiques

Compartiments	Etat général	Commentaires
<b>Débit</b> 	<b>Très bon</b>	Aucune pression n'est recensée sur ce secteur.
<b>Ligne d'eau</b> 	<b>Moyen</b>	La ligne d'eau est fortement influencée par la présence de seuils de tuf naturellement présents sur ce secteur.
<b>Lit mineur</b> 	<b>Moyen</b>	Le lit mineur, dans ce secteur, est rectiligne et présente un profil trapézoïdal. La granulométrie est plutôt fine avec essentiellement du sable-limon. De plus, le lit est fortement colmaté en lien avec l'influence de la ligne d'eau.
<b>Berges</b> 	<b>Moyen</b>	Au-delà d'être particulièrement abruptes et importantes, plusieurs aménagements sont observés en berge et notamment sur la berge rive gauche, avec la présence de plusieurs pieux métalliques et un enrochement.
<b>Ripisylve</b> 	<b>Bon</b>	La ripisylve est équilibrée et dense. A noter la présence d'un foyer de bambou au niveau de la propriété du Grand Logis.
<b>Continuité écologique</b> 	<b>Mauvais</b>	La continuité écologique est rompue par la présence de deux seuils en tuf infranchissables (3.5 et 2.3m de haut) et par le franchissement busé (chemin de la gravière).
<b>Bandes riveraines</b> 	<b>Moyen</b>	Les bandes riveraines sont constituées de ripisylve mais aussi de zones urbaines avec plusieurs infrastructures : route départementale, voie SNCF, habitation et logement.

## Evaluation du risque inondation par le cours d'eau

Compartiments	Etat général	Commentaires
<b>Sécurité publique (habitations/infrastructures/risque inondation)</b> 	<b>Médiocre</b>	Le passage busé menant au Grand Logis et le pont de la voie SNCF sont largement sous-calibrés et sont particulièrement sensibles à la formation d'embâcle. Plusieurs enjeux sont à proximité du cours d'eau : Grand Logis, route départementale RD973 et la voie SNCF.

## Quels objectifs et pistes d'actions ?

- 1° : Entretien régulier (soutenu) sur ce secteur notamment pour limiter le risque de formation d'embâcles.  
 2° : Concertation avec la SNCF sur la maintenance de l'ouvrage de franchissement et la reprise de l'ouvrage.



## ETAT DES LIEUX/DIAGNOSTIC DES AFFLUENTS DE LA DURANCE - DURANCE AVAL (LOT 2)

N° du point clé

MIRA\_7

N° planche cartographique

-

Cours d'eau

Vallat de la Combe

Masse d'eau

-

## Informations complémentaires

## DEBIT / HYDROLOGIE

Etat général



Très bon

Fonctionnement hydrologique

QMNAS

QMOD

Q3MOD

Q2ANS

Débit (m3/s)

0.006

0.053

0.159

Pression sur la ressource

Dérivation - tronçon débit réservé



Pompage



Plan d'eau sur cours d'eau



Naturelle (perte)



Eclusée



## LIGNE D'EAU

Etat général



Moyen

Diversité des faciès d'écoulement

Faible (2 faciès)

Faciès

Faciès dominant

Lentique - mouille

Faciès secondaire

Chute - rapides - cascades

Intensité influence d'ouvrages (% linéaire)

Moyenne (40 - 60%)

## LIT MINEUR

Etat général



Moyen

Sinuosité - Tressage

Rectiligne

Profil type du lit

Trapézoïdale

Nulle - Rectiligne



Moyenne - sinueux



Faible - quelques sinuosités



Forte - méandriorme



Naturel



Trapézoïdal



En merlon



Perché



Encaissé (incisé)



Artificiel



Dimensions moyennes

Largeur plein bord (m)

8.00

Largeur mouillée (m)

2.00

Profondeur plein bord (m)

4.00

Hauteur d'eau (m)

0.50

Granulométrie principale (radier)

Limons - sables (&lt; 2 mm)

Intensité du colmatage du lit

Moyenne (50 - 75%)

Granulométrie secondaire (radier)

Limons - sables (&lt; 2 mm)

## BERGES

Etat général



Moyen

Diversité/densité des habitats de berges

Faible (2 habitats)

Type d'habitat majoritaire

Mixte

Composition des berges

Argile - limon

Profil des berges

Abrupte (1/1)

Modification du profil (% rive gauche)

Moyenne (20 à 50%)

Modification du profil (% rive droite)

Nulle

Type de modification

Principale

Secondaire

Autre

Enrochement

## RIPISYLVE

Etat général



Bon

Diversité des espèces

Moyenne (2 à 4 espèces)

Densité de ripisylve

Rive gauche (%)

Rive droite (%)

Absence

Autre (inadaptée, plans d'eau, ...)

Espace-éparse

Continue - rideau (&lt;5m de large)

Continue - dense (&gt;5m de large)

100

100

Ombrage (% du lit)

Fort (50 à 75%)

Foyer d'invasive

Aucun

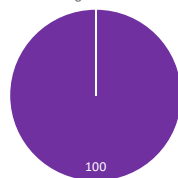
Type EEE principale

Type EEE secondaire

Strate dominante

Arborée

Rive gauche



Rive droite



## CONTINUITE ECOLOGIQUE

Etat général



Mauvais

Espèce cible

Brochet

Catégorie piscicole

2nd catégorie

Classement régl.

Liste 1

Classe de franchissabilité

1

(franchissable)

2 (franchissable avec retard ou sélectif)

3 (moyennement franchissable)

4 (difficilement franchissable)

5

(infranchissable)

Nombre d'ouvrage

3

Principaux type d'ouvrage

Seuil - chaussée

## ANNEXES - LIT MAJEUR

Etat général



Moyen

Occupation des sols dominante du lit majeur

Zone urbaine - habitation

Occupation des sols secondaire du lit majeur

Bois - forêts naturelles

Annexes connectées (% fond de vallée)

Type d'annexes

Principal

Secondaire

## ETAT SDAGE RMC

Etat

SDAGE RMC 2022 - 2027

Etat chimique

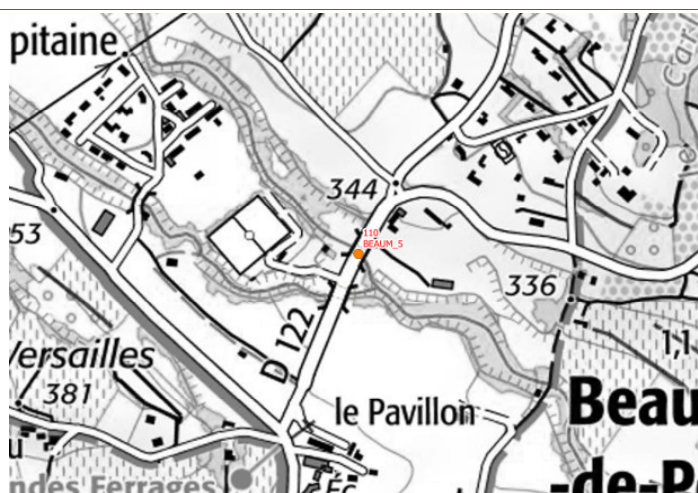
Etat écologique

## **Bassin versant du Torrent de Saint-Marcel**





## Carte d'identité

## Localisation géographique








EPCI
COTELUB
Communes
Beaumont-de-Pertuis
Cours d'eau
Torrent de Saint-Marcel
Masse d'eau
FRDR11931
Linéaire de prospection (ml)
150
Limite amont X-Y
916609.6297391
Limite aval X-Y
916609.6297391




## Photographies



## Evaluation de l'état du cours d'eau et des milieux aquatiques

Compartiments		Etat général	Commentaires
Débit		Bon	Le cours d'eau présente une hydrologie robuste. Aucune pression n'est observée.
Ligne d'eau		Moyen	Le cours d'eau présente une diversité de faciès nulle, uniquement des plats lenticulaires sont observés. Par ailleurs une ancienne prise d'eau influence la ligne d'eau amont.
Lit mineur		Moyen	Le lit mineur est fortement colmaté en lien avec l'influence de la ligne d'eau générée le seuil de l'ancienne prise d'eau.
Berges		Moyen	
Ripisylve		Bon	Les berges sont relativement abruptes et importantes déconnectant le lit mineur de son lit majeur.
Continuité écologique		Mauvais	La continuité écologique est totalement rompue, d'une part par le seuil de l'ancienne prise, aujourd'hui hors d'usage, et d'autre part par la chute présente en aval de l'ouvrage (plusieurs mètres).
Bandes riveraines		Bon	Les bandes riveraines sont constituées de vergers, prairies umides, de cultures et de quelques habitations.

## Evaluation du risque inondation par le cours d'eau

Compartiments		Etat général	Commentaires
Sécurité publique (habitations/infrastructures/ risque inondation)		Bon	Quelques habitations en rive gauche sont présentes et peuvent être soumises en cas de fortes inondations. Au-delà, les bandes riveraines sont essentiellement constituées de cultures et prairies humides.

## Quels objectifs et pistes d'actions ?

- 1° : Retrait des embâcles observés en amont de l'ouvrage de franchissement ainsi que des déchets (retirer également le poteau électrique en travers qui représente un obstacle infranchissable à la continuité écologique).
- 2° : Entretien de la ripisylve (sélectif) en amont pour limiter le risque de formation d'embâcles et garantir une section hydraulique au droit de l'ouvrage.



## ETAT DES LIEUX/DIAGNOSTIC DES AFFLUENTS DE LA DURANCE - DURANCE AVAL (LOT 2)

N° du point clé

BEAUM\_5

N° planche cartographique

-

Cours d'eau

Torrent de Saint-Marcel

Masse d'eau

FRDR11931

## Informations complémentaires

## DEBIT / HYDROLOGIE

Etat général



Bon

Fonctionnement hydrologique

QMNAS

QMOD

Q3MOD

Q2ANS

Débit (m3/s)

0.002

0.015

0.045

Pression sur la ressource

Dérivation - tronçon débit réservé



Pompage



Plan d'eau sur cours d'eau



Naturelle (perte)



Eclusée



## LIGNE D'EAU

Etat général



Moyen

Diversité des faciès d'écoulement

Nulle (1 faciès)

Faciès

Faciès dominant

Lentique - mouille

Faciès secondaire

Intensité influence d'ouvrages (% linéaire)

Moyenne (40 - 60%)

## LIT MINEUR

Etat général



Moyen

Sinuosité - Tressage

Rectiligne

Profil type du lit

Trapézoïdale

Nulle - Rectiligne



Moyenne - sinueux



Faible - quelques sinuosités



Forte - méandriorme



Naturel



Trapézoïdal



En merlon



Perché



Encaissé (incisé)



Artificiel



Dimensions moyennes

Largeur plein bord (m)

7.00

Largeur mouillée (m)

2.00

Profondeur plein bord (m)

3.00

Hauteur d'eau (m)

0.20

Granulométrie principale (radier)

Limons - sables (&lt; 2 mm)

Intensité du colmatage du lit

Moyenne (50 - 75%)

Granulométrie secondaire (radier)

Limons - sables (&lt; 2 mm)

## BERGES

Etat général



Moyen

Diversité/densité des habitats de berges

Faible (2 habitats)

Type d'habitat majoritaire

Mixte

Composition des berges

Argile - limon

Profil des berges

Abrupte (1/1)

Modification du profil (% rive gauche)

Nulle

Modification du profil (% rive droite)

Faible (&lt;20%)

Type de modification

Principale

Secondaire

Muret

Recalibrage

## RIPISYLVE

Etat général



Bon

Diversité des espèces

Moyenne (2 à 4 espèces)

Densité de ripisylve

Rive gauche (%)

Rive droite (%)

Absence

Autre (inadaptée, plans d'eau, ...)

Espace-éparse

Continue - rideau (&lt;5m de large)

Continue - dense (&gt;5m de large)

100

100

Ombrage (% du lit)

Moyen (25 à 50%)

Foyer d'invasive

Aucun

Type EEE principale

Type EEE secondaire

Strate dominante

Arborée

Rive gauche



Rive droite



## CONTINUITE ECOLOGIQUE

Etat général



Mauvais

Espèce cible

Brochet

Catégorie piscicole

2nd catégorie

Classement régl.

Liste 1

Classe de franchissabilité

1

(franchissable)

2

(franchissable avec retard ou sélectif)

3

(moyennement franchissable)

4

(difficilement franchissable)

5

(infranchissable)

Nombre d'ouvrage

1

Principaux type d'ouvrage

Seuil - chaussée

## ANNEXES - LIT MAJEUR

Etat général



Bon

Occupation des sols dominante du lit majeur

Cultures agricoles

Occupation des sols secondaire du lit majeur

Prés et pâtures

Annexes connectées (% fond de vallée)

Faible (&lt; 25%)

Type d'annexes

Principal

Prairie humide

Secondaire

## ETAT SDAGE RMC

Etat

SDAGE RMC 2022 - 2027

Etat chimique

Bon

Etat écologique

Bon

N° du point clé

BEAUM\_3

N° planche cartographique

-

## Carte d'identité

## Localisation géographique

EPCI

COTELUB

Communes

Beaumont-de-Pertuis

Cours d'eau

Torrent de Saint-Marcel

Masse d'eau

FRDR11931

Linéaire de prospection (ml)

150

Limite amont X-Y

917492.6296546

Limite aval X-Y








917492.6296546




## Photographies



## Evaluation de l'état du cours d'eau et des milieux aquatiques

Compartiments	Etat général	Commentaires
<b>Débit</b> 	<b>Très bon</b>	Le cours d'eau présente ici une hydrologie robuste. Aucune pression sur la ressource n'a été recensée.
<b>Ligne d'eau</b> 	<b>Moyen</b>	Le cours d'eau présente ici une diversité de faciès naturellement moyenne avec une alternance de radiers et de plats courants. En revanche, la présence de plusieurs seuils en aval de l'ouvrage busé impacte fortement la ligne d'eau en créant un ennolement en amont.
<b>Lit mineur</b> 	<b>Bon</b>	Le lit mineur présente un profil plutôt sinueux. La granulométrie principale est constituée de sables.
<b>Berges</b> 	<b>Bon</b>	Les berges sont abruptes mais restent naturelles.
<b>Ripisylve</b> 	<b>Bon</b>	L'état de la ripisylve est globalement bon. A noter que la rive gauche en amont de l'ouvrage busé est dépourvu de végétation. Elle venait d'être coupée à blanc.
<b>Continuité écologique</b> 	<b>Mauvais</b>	La présence des seuils aval (1m de chute) et le passage busé rompent totalement la continuité écologique sur ce secteur.
<b>Bandes riveraines</b> 	<b>Bon</b>	Hormis les habitations, les bandes riveraines sont constituées de prairies et champs.

## Evaluation du risque inondation par le cours d'eau

Compartiments	Etat général	Commentaires
<b>Sécurité publique (habitations/infrastructures/risque inondation)</b> 	<b>Moyen</b>	La section d'écoulement de l'ouvrage de franchissement est fortement réduite et constitue un nœud hydraulique sur ce secteur. Quelques habitations sont soumises au risque inondation.

## Quels objectifs et pistes d'actions ?

1° : Vigilance et entretien de l'ouvrage busé.

2° : Discussion avec le propriétaire pour conserver une bande boisée en rive gauche et si nécessaire, plantation d'une ripisylve adaptée.

3° : Restituer la continuité écologique (réalisation d'une étude sur la continuité sur la totalité du cours d'eau dans un premier temps).

## ETAT DES LIEUX/DIAGNOSTIC DES AFFLUENTS DE LA DURANCE - DURANCE AVAL (LOT 2)

N° du point clé

BEAUM\_3

N° planche cartographique

-

Cours d'eau

Torrent de Saint-Marcel

Masse d'eau

FRDR11931

## Informations complémentaires

## DEBIT / HYDROLOGIE

Etat général



Très bon

Fonctionnement hydrologique

QMNAS

QMOD

Q3MOD

Q2ANS

Débit (m3/s)

0.010

0.066

0.198

Pression sur la ressource

Dérivation - tronçon débit réservé

Pompage

Plan d'eau sur cours d'eau

Naturelle (perte)

Eclusée

## LIGNE D'EAU

Etat général



Moyen

Diversité des faciès d'écoulement

Faible (2 faciès)

Faciès

Faciès dominant

Plat

Faciès secondaire

Radier

Intensité influence d'ouvrages (% linéaire)

Faible (20 - 40%)

## LIT MINEUR

Etat général



Bon

Sinuosité - Tressage

Sinueux

Profil type du lit

Trapézoïdale

Nulle - Rectiligne



Moyenne - sinueux



Faible - quelques sinuosités



Forte - méandriorme



Naturel



Trapézoïdal



En merlon



Perché



Encaissé (incisé)



Artificiel



Dimensions moyennes

Largeur plein bord (m)

4.00

Largeur mouillée (m)

2.50

Profondeur plein bord (m)

2.30

Hauteur d'eau (m)

0.30

Granulométrie principale (radier)

Limons - sables (&lt; 2 mm)

Intensité du colmatage du lit

Nulle (&lt; 25%)

Granulométrie secondaire (radier)

## BERGES

Etat général



Bon

Diversité/densité des habitats de berges

Faible (2 habitats)

Type d'habitat majoritaire

Mixte

Composition des berges

Argile - limon

Profil des berges

Abrupte (1/1)

Modification du profil (% rive gauche)

Faible (&lt;20%)

Modification du profil (% rive droite)

Faible (&lt;20%)

Type de modification

Principale

Secondaire

Enrochement

Recalibrage

## RIPISYLVE

Etat général



Bon

Diversité des espèces

Moyenne (2 à 4 espèces)

Densité de ripisylve

Rive gauche (%)

Rive droite (%)

Absence

Autre (inadaptée, plans d'eau, ...)

Espace-éparse

Continue - rideau (&lt;5m de large)

16.5

22.7

Continue - dense (&gt;5m de large)

83.5

77.3

Ombrage (% du lit)

Moyen (25 à 50%)

Foyer d'invasive

Aucun

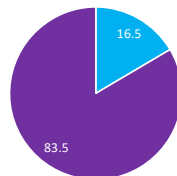
Type EEE principale

Type EEE secondaire

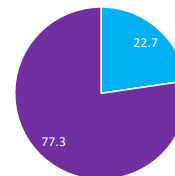
Strate dominante

Arborée

Rive gauche



Rive droite



## CONTINUITE ECOLOGIQUE

Etat général



Mauvais

Espèce cible

Brochet

Catégorie piscicole

2nd catégorie

Classement règl.

Liste 1

Classe de franchissabilité

1

(franchissable)

2

(franchissable avec retard ou sélectif)

3

(moyennement franchissable)

4

(difficilement franchissable)

5

(infranchissable)

Nombre d'ouvrage

3

Principaux type d'ouvrage

Buse

## ANNEXES - LIT MAJEUR

Etat général



Bon

Occupation des sols dominante du lit majeur

Prés et pâtures

Occupation des sols secondaire du lit majeur

Zone urbaine - habitation

Annexes connectées (% fond de vallée)

Faible (&lt; 25%)

Type d'annexes

Principal

Secondaire

Prairie humide

## ETAT SDAGE RMC

Etat

SDAGE RMC 2022 - 2027

Etat chimique

Bon

Etat écologique

Bon



N° du point clé

BEAUM\_2

N° planche cartographique

-

## Carte d'identité

## Localisation géographique

EPCI

COTELUB

Communes

Beaumont-de-Pertuis - Mirabeau

Cours d'eau

Torrent de Saint-Marcel

Masse d'eau

FRDR11931

Linéaire de prospection (ml)

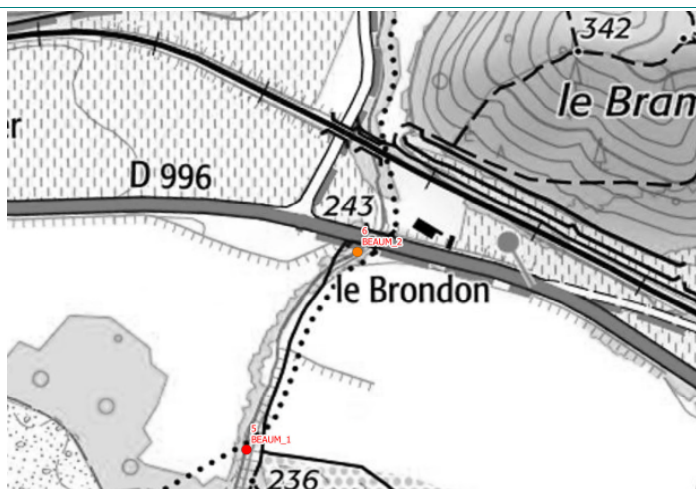
150

Limite amont X-Y

917130.6292556

Limite aval X-Y








917130.6292556




## Photographies



## Evaluation de l'état du cours d'eau et des milieux aquatiques

Compartiments		Etat général	Commentaires
Débit		Bon	Aucune pression sur la ressource n'est identifiée sur ce secteur.
Ligne d'eau		Bon	Le cours d'eau présente une diversité de faciès alternant entre des radiers et des plats.
Lit mineur		Bon	Le cours d'eau est rectiligne et présente un profil trapézoïdal. Ce cours d'eau a sans doute connu des travaux de rectification en lien avec l'ancien vannage qui est aujourd'hui obsolète.
Berges		Bon	Les berges sont naturelles et plutôt inclinées avec une bonne stabilité.
Ripisylve		Bon	La ripisylve est globalement bien implantée sur ce secteur. Aucune espèce exotique envahissante n'est observée sur ce point.
Continuité écologique		Mauvais	La continuité écologique est totalement rompue par la présence de l'ancien vannage et par le passage à gué.
Bandes riveraines		Bon	Ce secteur se situe dans la plaine de la Durance. Le lit majeur est constitué de cultures, de bois et de champs.

## Evaluation du risque inondation par le cours d'eau

Compartiments		Etat général	Commentaires
Sécurité publique (habitations/infrastructures/ risque inondation)		Bon	La capacité de l'ouvrage de la route départementale RD996 semble suffisante malgré un atterrissement se formant en amont de l'ouvrage. Aucun historique de débordements connus sur la route.

## Quels objectifs et pistes d'actions ?

1° : Vigilance au droit de l'atterrissement du pont de la RD996.

## ETAT DES LIEUX/DIAGNOSTIC DES AFFLUENTS DE LA DURANCE - DURANCE AVAL (LOT 2)

N° du point clé

BEAUM\_2

N° planche cartographique

-

Cours d'eau

Torrent de Saint-Marcel

Masse d'eau

FRDR11931

## Informations complémentaires

## DEBIT / HYDROLOGIE

Etat général



Bon

Fonctionnement hydrologique

QMNAS

QMOD

Q3MOD

Q2ANS

Débit (m3/s)

0.017

0.118

0.354

Pression sur la ressource

Dérivation - tronçon débit réservé



Pompage



Plan d'eau sur cours d'eau



Naturelle (perte)



Eclusée



## LIGNE D'EAU

Etat général



Bon

Diversité des faciès d'écoulement

Faible (2 faciès)

Faciès

Faciès dominant

Radier

Faciès secondaire

Plat

Intensité influence d'ouvrages (% linéaire)

Nulle (&lt; 20%)

## LIT MINEUR

Etat général



Bon

Sinuosité - Tressage

Rectiligne

Profil type du lit

Trapézoïdale

Nulle - Rectiligne



Moyenne - sinueux



Faible - quelques sinuosités



Forte - méandriorme



Naturel



Trapézoïdal



En merlon



Perché



Encaissé (incisé)



Artificiel



Dimensions moyennes

Largeur plein bord (m)

4.00

Largeur mouillée (m)

2.00

Profondeur plein bord (m)

1.50

Hauteur d'eau (m)

0.00

Granulométrie principale (radier)

Galets (20 - 200 mm)

Intensité du colmatage du lit

Non

Granulométrie secondaire (radier)

Gravier (2 - 20 mm)

## BERGES

Etat général



Bon

Diversité/densité des habitats de berges

Faible (2 habitats)

Type d'habitat majoritaire

Mixte

Composition des berges

Gravier

Profil des berges

Inclinée (2/1)

Modification du profil (% rive gauche)

Nulle

Modification du profil (% rive droite)

Nulle

Type de modification

Principale

Secondaire

## RIPISYLVE

Etat général



Bon

Diversité des espèces

Faible (&lt;= 2 espèces)

Densité de ripisylve

Rive gauche (%)

Rive droite (%)

Absence

Autre (inadaptée, plans d'eau, ...)

Espace-éparse

Continue - rideau (&lt;5m de large)

33.3

33.4

Continue - dense (&gt;5m de large)

66.7

66.6

Ombrage (% du lit)

Faible (0 à 25%)

Foyer d'invasive

Aucun

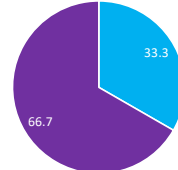
Type EEE principale

Type EEE secondaire

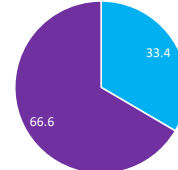
Strate dominante

Arborée

Rive gauche



Rive droite



## CONTINUITE ECOLOGIQUE

Etat général



Mauvais

Espèce cible

Brochet

Catégorie piscicole

2nd catégorie

Classement régl.

Liste 1

Classe de franchissabilité

1

(franchissable)

2 (franchissable avec retard ou sélectif)

3 (moyennement franchissable)

4 (difficilement franchissable)

5

(infranchissable)

Nombre d'ouvrage

2

Principaux type d'ouvrage

Seuil - chaussée

## ANNEXES - LIT MAJEUR

Etat général



Bon

Occupation des sols dominante du lit majeur

Prés et pâtures

Occupation des sols secondaire du lit majeur

Principal

Secondaire

Annexes connectées (% fond de vallée)

Type d'annexes

## ETAT SDAGE RMC

Etat

SDAGE RMC 2022 - 2027

Etat chimique

Bon

Etat écologique

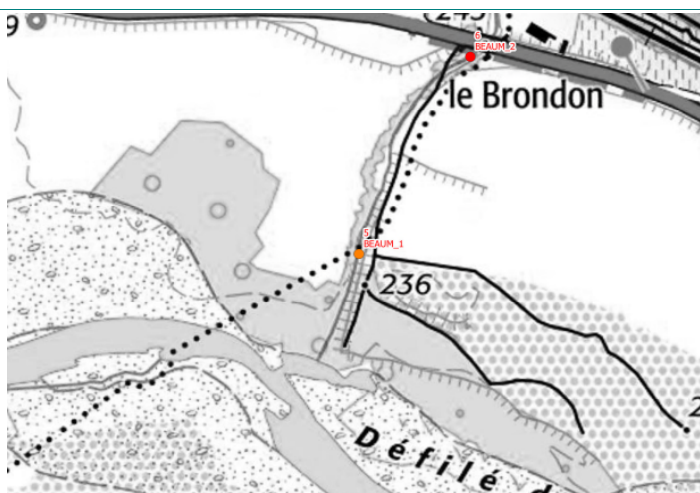
Bon



## Carte d'identité

## Localisation géographique








EPCI
COTELUB
Communes
Beaumont-de-Pertuis - Mirabeau
Cours d'eau
Torrent de Saint-Marcel
Masse d'eau
FRDR11931
Linéaire de prospection (ml)
150
Limite amont X-Y
916946.6292270
Limite aval X-Y
916946.6292270




## Photographies



## Evaluation de l'état du cours d'eau et des milieux aquatiques

Compartiments	Etat général	Commentaires
Débit 	Bon	Aucune pression sur la ressource n'est identifiée sur ce secteur.
Ligne d'eau 	Très bon	Aucun ouvrage n'impacte la ligne d'eau. Les écoulements sont contrôlés par le profil en long.
Lit mineur 	Bon	La granulométrie du cours d'eau est constituée de graviers et de galets. Le cours d'eau est assez rectiligne et présente un profil trapézoïdal.
Berges 	Médiocre	Les berges sont relativement modifiées par la présence d'une digue en rive gauche et d'un merlon en rive droite. La digue en rive gauche est associée aux débordements de la Durance. Par ailleurs, des enrochements sont localisés en rive droite.
Ripisylve 	Bon	La ripisylve est globalement bien implantée sur ce secteur et est constituée des boisements alluviaux de la Durance. A noter la présence d'un foyer d'Ailante.
Continuité écologique 	Très bon	La continuité écologique est assurée sur ce tronçon.
Bandes riveraines 	Très bon	Les bandes riveraines sont constituées de champs et boisements.

## Evaluation du risque inondation par le cours d'eau

Compartiments	Etat général	Commentaires
Sécurité publique (habitations/infrastructures/risque inondation) 	Bon	Ce secteur se situe à l'intérieur du champs d'expansion des crues de la Durance. Aucune habitation n'est observée sur ce secteur.

## Quels objectifs et pistes d'actions ?

- 1° : Suppression de l'enrochement. A noter que nous sommes ici sur une parcelle privée. Cette intervention nécessite donc de discuter avec le propriétaire riverain, de réaliser une convention, etc.
- 2° : Dans le cadre d'un projet plus ambitieux, information auprès du riverain dans un premier temps puis de la DDT dans un second temps (si la situation n'évolue pas) dans l'optique de supprimer le merlon présent en rive droite et reprendre la berge avec la plantation d'une ripisylve.



## ETAT DES LIEUX/DIAGNOSTIC DES AFFLUENTS DE LA DURANCE - DURANCE AVAL (LOT 2)

N° du point clé

BEAUM\_1

N° planche cartographique

-

Cours d'eau

Torrent de Saint-Marcel

Masse d'eau

FRDR11931

## Informations complémentaires

## DEBIT / HYDROLOGIE

Etat général



Bon

Fonctionnement hydrologique

QMNAS

QMOD

Q3MOD

Q2ANS

Débit (m3/s)

0.017

0.118

0.354

Pression sur la ressource

Dérivation - tronçon débit réservé

Pompage

Plan d'eau sur cours d'eau

Naturelle (perte)

Eclusée

## LIGNE D'EAU

Etat général



Très bon

Diversité des faciès d'écoulement

Faible (2 faciès)

Faciès

Faciès dominant

Radier

Faciès secondaire

Plat

Intensité influence d'ouvrages (% linéaire)

## LIT MINEUR

Etat général



Bon

Sinuosité - Tressage

Rectiligne

Profil type du lit

Trapézoïdale

Nulle - Rectiligne

Moyenne - sinueux

Naturel

Trapézoïdal

En merlon

Faible - quelques sinuosités

Forte - méandriorme

Perché

Encaissé (incisé)

Artificiel

Dimensions moyennes

Largeur plein bord (m)

4.00

Largeur mouillée (m)

1.50

Profondeur plein bord (m)

2.00

Hauteur d'eau (m)

0.00

Granulométrie principale (radier)

Galets (20 - 200 mm)

Intensité du colmatage du lit

Non

Granulométrie secondaire (radier)

Gravier (2 - 20 mm)

## BERGES

Etat général



Médiocre

Diversité/densité des habitats de berges

Faible (2 habitats)

Type d'habitat majoritaire

Mixte

Composition des berges

Gravier

Profil des berges

Inclinée (2/1)

Modification du profil (% rive gauche)

Forte (&gt;50%)

Type de modification

Principale

Secondaire

Modification du profil (% rive droite)

Forte (&gt;50%)

Autre

Autre

## RIPISYLVE

Etat général



Bon

Diversité des espèces

Moyenne (2 à 4 espèces)

Strate dominante

Arborée

Densité de ripisylve

Rive gauche (%)

Rive droite (%)

Absence

Autre (inadaptée, plans d'eau, ...)

Espace-éparse

Continue - rideau (&lt;5m de large)

65.1

61.8

Continue - dense (&gt;5m de large)

34.9

38.2

Ombrage (% du lit)

Moyen (25 à 50%)

Foyer d'invasive

Rare

Type EEE principale

Ailante glanduleux

Type EEE secondaire

## CONTINUITE ECOLOGIQUE

Etat général



Très bon

Espèce cible

Brochet

Catégorie piscicole

2nd catégorie

Classement règl.

Liste 1

Classe de franchissabilité

1

(franchissable)

2 (franchissable avec retard ou sélectif)

3 (moyennement franchissable)

4 (difficilement franchissable)

5

(infranchissable)

Nombre d'ouvrage

Principaux type d'ouvrage

## ANNEXES - LIT MAJEUR

Etat général



Très bon

Occupation des sols dominante du lit majeur

Prés et pâtures

Occupation des sols secondaire du lit majeur

Bois - forêts naturelles

Annexes connectées (% fond de vallée)

Moyenne (25 - 50%)

Type d'annexes

Principal

Prairie humide

Secondaire

Forêt hydrophyle

## ETAT SDAGE RMC

Etat

SDAGE RMC 2022 - 2027

Etat chimique

Bon

Etat écologique

Bon

## Carte d'identité

## Localisation géographique








EPCI
COTELUB
Communes
Beaumont-de-Pertuis
Cours d'eau
CE sans nom
Masse d'eau
-
Linéaire de prospection (ml)
150
Limite amont X-Y
916518.6297003
Limite aval X-Y
916518.6297003



## Photographies



## Evaluation de l'état du cours d'eau et des milieux aquatiques

Compartiments	Etat général	Commentaires
Débit 	Très bon	Aucune pression sur la ressource n'a été recensée.
Ligne d'eau 	Bon	Le cours d'eau présente une diversité de faciès naturellement moyenne avec une alternance de radiers et de plats courants. La Ligne d'eau est brièvement influencée par un seuil en aval du passage busé.
Lit mineur 	Moyen	Le tracé du lit mineur sur ce secteur est rectiligne et homogène tout comme la granulométrie est constituée de fines et de limons.
Berges 	Moyen	La hauteur des berges restent importantes en amont du passage busé. Une érosion en rive droite est observée et risque à moyen terme de menacer une canalisation (canalisation privée AEP).
Ripisylve 	Bon	La ripisylve est plutôt bien implantée et équilibrée sur ce secteur. Aucune espèce invasive n'a été recensée.
Continuité écologique 	Moyen	La continuité écologique est rompue à travers les passages busés.
Bandes riveraines 	Bon	Les bandes riveraines sont essentiellement constituées par des cultures et quelques habitations.

## Evaluation du risque inondation par le cours d'eau

Compartiments	Etat général	Commentaires
Sécurité publique (habitations/infrastructures/risque inondation) 	Bon	L'état de la sécurité publique reste bon malgré une vigilance à avoir au niveau de l'érosion en rive droite.

## Quels objectifs et pistes d'actions ?

- 1° : Entretien de la ripisylve (sélectif) en amont pour limiter le risque de formation d'embâcles et notamment en rive gauche pour soulager la rive droite.
- 2° : Retalutage de la berge rive gauche pour soulager l'érosion en rive droite (déplacement des petits bancs de matériaux de la rive gauche pour les plaquer en rive droite et dégagement de l'aval du pont pour limiter l'influence aval et améliorer la débitance).
- 3° : Réalisation d'une étude de faisabilité dans l'optique de remplacer l'ouvrage tout en rétablissant la continuité écologique

## ETAT DES LIEUX/DIAGNOSTIC DES AFFLUENTS DE LA DURANCE - DURANCE AVAL (LOT 2)

N° du point clé

BEAUM\_6

N° planche cartographique

-

Cours d'eau

CE sans nom

Masse d'eau

-

## Informations complémentaires

## DEBIT / HYDROLOGIE

Etat général



Très bon

Fonctionnement hydrologique

QMNAS

QMOD

Q3MOD

Q2ANS

Débit (m3/s)

Pression sur la ressource

Dérivation - tronçon débit réservé



Pompage



Plan d'eau sur cours d'eau



Naturelle (perte)



Eclusée



## LIGNE D'EAU

Etat général



Bon

Diversité des faciès d'écoulement

Faible (2 faciès)

Faciès

Faciès dominant

Radier

Faciès secondaire

Plat

Intensité influence d'ouvrages (% linéaire)

Nulle (&lt; 20%)

## LIT MINEUR

Etat général



Moyen

Sinuosité - Tressage

Rectiligne

Profil type du lit

Trapézoïdale

Nulle - Rectiligne



Moyenne - sinueux



Faible - quelques sinuosités



Forte - méandriorme



Naturel



Trapézoïdal



En merlon



Perché



Encaissé (incisé)



Artificiel



Dimensions moyennes

Largeur plein bord (m)

5.00

Largeur mouillée (m)

1.50

Profondeur plein bord (m)

2.00

Hauteur d'eau (m)

0.20

Granulométrie principale (radier)

Limons - sables (&lt; 2 mm)

Intensité du colmatage du lit

Nulle (&lt; 25%)

Granulométrie secondaire (radier)

Limons - sables (&lt; 2 mm)

## BERGES

Etat général



Moyen

Diversité/densité des habitats de berges

Faible (2 habitats)

Type d'habitat majoritaire

Sous-berge

Composition des berges

Argile - limon

Profil des berges

Inclinée (2/1)

Modification du profil (% rive gauche)

Faible (&lt;20%)

Modification du profil (% rive droite)

Faible (&lt;20%)

Type de modification

Principale  
MuretSecondaire  
Mur - béton

## RIPISYLVE

Etat général



Bon

Diversité des espèces

Faible (&lt;= 2 espèces)

Densité de ripisylve

Rive gauche (%)

Rive droite (%)

Absence

Autre (inadaptée, plans d'eau, ...)

Espace-éparse

Continue - rideau (&lt;5m de large)

Continue - dense (&gt;5m de large)

100

100

Ombrage (% du lit)

Quasi-total (&gt;75%)

Foyer d'invasive

Aucun

Type EEE principale

Type EEE secondaire

Strate dominante

Arborée

Rive gauche



Rive droite



## CONTINUITE ECOLOGIQUE

Etat général



Moyen

Espèce cible

Catégorie piscicole

Classement régl.

Aucun

Classe de franchissabilité

1

(franchissable)

2

(franchissable avec retard ou sélectif)

3

(moyennement franchissable)

4

(difficilement franchissable)

5

(infranchissable)

Nombre d'ouvrage

2

Principaux type d'ouvrage

Buse

## ANNEXES - LIT MAJEUR

Etat général



Bon

Occupation des sols dominante du lit majeur

Cultures agricoles

Occupation des sols secondaire du lit majeur

Cultures agricoles

Annexes connectées (% fond de vallée)

Type d'annexes

Principal

Secondaire

## ETAT SDAGE RMC

Etat

SDAGE RMC 2022 - 2027

Etat chimique

Etat écologique



N° du point clé

BEAUM\_4

N° planche cartographique

-

## Carte d'identité

## Localisation géographique

EPCI

COTELUB

Communes

Beaumont-de-Pertuis

Cours d'eau

Fossé d'écoulement de la RD42

Masse d'eau

-

Linéaire de prospection (ml)

150

Limite amont X-Y

916518.6297003

Limite aval X-Y








916518.6297003




## Photographies



## Evaluation de l'état du cours d'eau et des milieux aquatiques

Compartiments	Etat général	Commentaires
Débit 	Indéterminé	Problématique de ruissellement, hors GEMAPI.
Ligne d'eau 	Indéterminé	Problématique de ruissellement, hors GEMAPI.
Lit mineur 	Indéterminé	Problématique de ruissellement, hors GEMAPI.
Berges 	Indéterminé	Problématique de ruissellement, hors GEMAPI.
Ripisylve 	Indéterminé	Problématique de ruissellement, hors GEMAPI.
Continuité écologique 	Indéterminé	Problématique de ruissellement, hors GEMAPI.
Bandes riveraines 	Indéterminé	Problématique de ruissellement, hors GEMAPI.

## Evaluation du risque inondation par le cours d'eau

Compartiments	Etat général	Commentaires
Sécurité publique (habitations/infrastructures/risque inondation) 	Indéterminé	Problématique de ruissellement, hors GEMAPI.

## Quels objectifs et pistes d'actions ?

Sans objet.

## ETAT DES LIEUX/DIAGNOSTIC DES AFFLUENTS DE LA DURANCE - DURANCE AVAL (LOT 2)

N° du point clé

BEAUM\_4

N° planche cartographique

-

Cours d'eau

ossé d'écoulement de la RD4

Masse d'eau

-

## Informations complémentaires

## DEBIT / HYDROLOGIE

Etat général



Indéterminé

Fonctionnement hydrologique

QMNAS

QMOD

Q3MOD

Q2ANS

Débit (m3/s)

Pression sur la ressource

Dérivation - tronçon débit réservé

Pompage

Plan d'eau sur cours d'eau

Naturelle (perte)

Eclusee

## LIGNE D'EAU

Etat général



Indéterminé

Diversité des faciès d'écoulement

Faciès

Faciès dominant

Faciès secondaire

Intensité influence d'ouvrages (% linéaire)

## LIT MINEUR

Etat général



Indéterminé

Sinuosité - Tressage

Profil type du lit

#REF!

Nulle - Rectiligne

Moyenne - sinueux

Naturel

Trapézoïdal

En merlon

Faible - quelques sinuosités

Forte - méandrique

Perché

Encaissé (incisé)

Artificiel

Dimensions moyennes

Largeur plein bord (m)

Largeur mouillée (m)

Profondeur plein bord (m)

Hauteur d'eau (m)

Granulométrie principale (radier)

Intensité du colmatage du lit

Granulométrie secondaire (radier)

## BERGES

Etat général



Indéterminé

Diversité/densité des habitats de berges

Type d'habitat majoritaire

Composition des berges

Profil des berges

Modification du profil (% rive gauche)

Modification du profil (% rive droite)

Type de modification

Principale

Secondaire

## RIPISYLVE

Etat général



Indéterminé

Diversité des espèces

Strate dominante

Densité de ripisylve

Rive gauche (%)

Rive droite (%)

Absence

Autre (inadaptée, plans d'eau, ...)

Espace-éparse

Continue - rideau (&lt;5m de large)

Continue - dense (&gt;5m de large)

erreur

erreur

Ombrage (% du lit)

Foyer d'invasive

Type EEE principale

Type EEE secondaire

## CONTINUITE ECOLOGIQUE

Etat général



Indéterminé

Espèce cible

Catégorie piscicole

Classement régl.

Aucun

Classe de franchissabilité

1

(franchissable)

2 (franchissable avec retard ou sélectif)

3 (moyennement franchissable)

4 (difficilement franchissable)

5

(infranchissable)

Nombre d'ouvrage

Principaux type d'ouvrage

## ANNEXES - LIT MAJEUR

Etat général



Indéterminé

Occupation des sols dominante du lit majeur

Occupation des sols secondaire du lit majeur

Principal

Secondaire

Annexes connectées (% fond de vallée)

Type d'annexes

## ETAT SDAGE RMC

Etat

SDAGE RMC 2022 - 2027

Etat chimique

Etat écologique

## **Bassin versant Aillade**



## Carte d'identité

## Localisation géographique








EPCI
COTELUB
Communes
Beaumont-de-Pertuis
Cours d'eau
L'Aillade
Masse d'eau
FRDR11727
Linéaire de prospection (ml)
150
Limite amont X-Y
921421.6296078
Limite aval X-Y
921421.6296078




## Photographies



## Evaluation de l'état du cours d'eau et des milieux aquatiques

Compartiments	Etat général	Commentaires
Débit 	Indéterminé	La méthode ne s'applique pas pour les plans d'eau déconnectés du réseau hydrographique.
Ligne d'eau 	Indéterminé	La méthode ne s'applique pas pour les plans d'eau déconnectés du réseau hydrographique.
Lit mineur 	Indéterminé	La méthode ne s'applique pas pour les plans d'eau déconnectés du réseau hydrographique.
Berges 	Indéterminé	La méthode ne s'applique pas pour les plans d'eau déconnectés du réseau hydrographique.
Ripisylve 	Indéterminé	La méthode ne s'applique pas pour les plans d'eau déconnectés du réseau hydrographique.
Continuité écologique 	Indéterminé	La méthode ne s'applique pas pour les plans d'eau déconnectés du réseau hydrographique.
Bandes riveraines 	Indéterminé	La méthode ne s'applique pas pour les plans d'eau déconnectés du réseau hydrographique.

## Evaluation du risque inondation par le cours d'eau

Compartiments	Etat général	Commentaires
Sécurité publique (habitations/infrastructures/ risque inondation) 	Indéterminé	La méthode ne s'applique pas pour les plans d'eau déconnectés du réseau hydrographique.

## Quels objectifs et pistes d'actions ?

- 1° : Mise en application du plan de gestion des plans d'eau CEN-PACA.  
2° : Création d'un espace récréatif et mise en valeur paysagère et patrimoniale.

## ETAT DES LIEUX/DIAGNOSTIC DES AFFLUENTS DE LA DURANCE - DURANCE AVAL (LOT 2)

N° du point clé

BEAUM\_7

N° planche cartographique

-

Cours d'eau

L'Aillade

Masse d'eau

FRDR11727

## Informations complémentaires

## DEBIT / HYDROLOGIE

Etat général



Indéterminé

Fonctionnement hydrologique

QMNA5

QMOD

Q3MOD

Q2ANS

Débit (m3/s)

0.058

0.184

0.552

Pression sur la ressource

Dérivation - tronçon débit réservé



Pompage



Plan d'eau sur cours d'eau



Naturelle (perte)



Eclusée



## LIGNE D'EAU

Etat général



Indéterminé

Diversité des faciès d'écoulement

Faciès

Faciès dominant

Faciès secondaire

Intensité influence d'ouvrages (% linéaire)

## LIT MINEUR

Etat général



Indéterminé

Sinuosité - Tressage

Profil type du lit

Nulle - Rectiligne



Moyenne - sinueux



Faible - quelques sinuosités



Forte - méandrique



Naturel



Trapézoïdal



En merlon



Perché



Encaissé (incisé)



Artificiel



Dimensions moyennes

Largeur plein bord (m)

Largeur mouillée (m)

Profondeur plein bord (m)

Hauteur d'eau (m)

Granulométrie principale (radier)

Intensité du colmatage du lit

Granulométrie secondaire (radier)

## BERGES

Etat général



Indéterminé

Diversité/densité des habitats de berges

Type d'habitat majoritaire

Composition des berges

Profil des berges

Modification du profil (% rive gauche)

Type de modification

Principale

Secondaire

Modification du profil (% rive droite)

## RIPISYLVE

Etat général



Indéterminé

Diversité des espèces

Strate dominante

Densité de ripisylve

Rive gauche (%)

Rive droite (%)

Absence

Autre (inadaptée, plans d'eau, ...)

100

100

Espace-éparse

Continue - rideau (&lt;5m de large)

Continue - dense (&gt;5m de large)

Ombrage (% du lit)

Foyer d'invasive

Type EEE principale

Type EEE secondaire

## CONTINUITE ECOLOGIQUE

Etat général



Indéterminé

Espèce cible

Brochet

Catégorie piscicole

2nd catégorie

Classement régl.

Liste 1

Classe de franchissabilité

1

(franchissable)

2 (franchissable avec retard ou sélectif)

3 (moyennement franchissable)

4 (difficilement franchissable)

5

(infranchissable)

Nombre d'ouvrage

Principaux type d'ouvrage

## ANNEXES - LIT MAJEUR

Etat général



Indéterminé

Occupation des sols dominante du lit majeur

Occupation des sols secondaire du lit majeur

Annexes connectées (% fond de vallée)

Type d'annexes

Principal

Secondaire

## ETAT SDAGE RMC

Etat

SDAGE RMC 2022 - 2027

Etat chimique

Bon

Etat écologique

Moyen



N° du point clé

BEAUM\_8

N° planche cartographique

-

## Carte d'identité

## Localisation géographique

EPCI

COTELUB

Communes

Beaumont-de-Pertuis

Cours d'eau

-

Masse d'eau

-

Linéaire de prospection (ml)

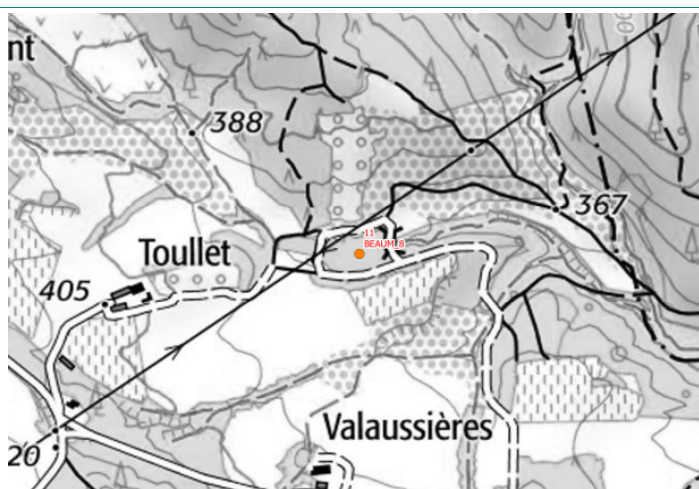
150

Limite amont X-Y

918322.6299057

Limite aval X-Y








918322.6299057




## Photographies



## Evaluation de l'état du cours d'eau et des milieux aquatiques

Compartiments	Etat général	Commentaires
Débit 	Indéterminé	La méthode ne s'applique pas pour les plans d'eau déconnectés du réseau hydrographique.
Ligne d'eau 	Indéterminé	La méthode ne s'applique pas pour les plans d'eau déconnectés du réseau hydrographique.
Lit mineur 	Indéterminé	La méthode ne s'applique pas pour les plans d'eau déconnectés du réseau hydrographique.
Berges 	Indéterminé	La méthode ne s'applique pas pour les plans d'eau déconnectés du réseau hydrographique.
Ripisylve 	Indéterminé	La méthode ne s'applique pas pour les plans d'eau déconnectés du réseau hydrographique.
Continuité écologique 	Indéterminé	La méthode ne s'applique pas pour les plans d'eau déconnectés du réseau hydrographique.
Bandes riveraines 	Indéterminé	La méthode ne s'applique pas pour les plans d'eau déconnectés du réseau hydrographique.

## Evaluation du risque inondation par le cours d'eau

Compartiments	Etat général	Commentaires
Sécurité publique (habitations/infrastructures/ risque inondation) 	Indéterminé	La méthode ne s'applique pas pour les plans d'eau déconnectés du réseau hydrographique.

## Quels objectifs et pistes d'actions ?

Sans objet.



## ETAT DES LIEUX/DIAGNOSTIC DES AFFLUENTS DE LA DURANCE - DURANCE AVAL (LOT 2)

N° du point clé

BEAUM\_8

N° planche cartographique

-

Cours d'eau

-

Masse d'eau

-

## Informations complémentaires

## DEBIT / HYDROLOGIE

Etat général



Indéterminé

Fonctionnement hydrologique

QMNAS

QMOD

Q3MOD

Q2ANS

Débit (m3/s)

Pression sur la ressource

Dérivation - tronçon débit réservé



Pompage



Plan d'eau sur cours d'eau



Naturelle (perte)



Eclusee



## LIGNE D'EAU

Etat général



Indéterminé

Diversité des faciès d'écoulement

Faciès

Faciès dominant

Faciès secondaire

Intensité influence d'ouvrages (% linéaire)

## LIT MINEUR

Etat général



Indéterminé

Sinuosité - Tressage

Profil type du lit

#REF!

Nulle - Rectiligne



Moyenne - sinueux



Naturel



Trapézoïdal



En merlon



Faible - quelques sinuosités



Forte - méandrique



Perché



Encaissé (incisé)



Artificiel



Dimensions moyennes

Largeur plein bord (m)

Largeur mouillée (m)

Profondeur plein bord (m)

Hauteur d'eau (m)

Granulométrie principale (radier)

Intensité du colmatage du lit

Granulométrie secondaire (radier)

## BERGES

Etat général



Indéterminé

Diversité/densité des habitats de berges

Type d'habitat majoritaire

Composition des berges

Profil des berges

Modification du profil (% rive gauche)

Modification du profil (% rive droite)

Type de modification

Principale

Secondaire

## RIPISYLVE

Etat général



Indéterminé

Diversité des espèces

Strate dominante

Densité de ripisylve

Rive gauche (%)

Rive droite (%)

Absence

Autre (inadaptée, plans d'eau, ...)

25.9

30.5

Espace-éparse

Continue - rideau (&lt;5m de large)

Continue - dense (&gt;5m de large)

74.1

69.5

Ombrage (% du lit)

Foyer d'invasive

Type EEE principale

Type EEE secondaire

## CONTINUITE ECOLOGIQUE

Etat général



Indéterminé

Espèce cible

Catégorie piscicole

Classement régl.

Aucun

Classe de franchissabilité

1

(franchissable)

2 (franchissable avec retard ou sélectif)

3 (moyennement franchissable)

4 (difficilement franchissable)

5

(infranchissable)

Nombre d'ouvrage

Principaux type d'ouvrage

## ANNEXES - LIT MAJEUR

Etat général



Indéterminé

Occupation des sols dominante du lit majeur

Occupation des sols secondaire du lit majeur

Principal

Secondaire

Annexes connectées (% fond de vallée)

Type d'annexes

## ETAT SDAGE RMC

Etat

SDAGE RMC 2022 - 2027

Etat chimique

Etat écologique

## Annexe n°4 : Fiches actions

## PROGRAMME D'ENTRETIEN ET D'ACTIONS

## Axe A - Travaux courant

A1a	Entretien de la végétation - Veille active
A1b	Entretien de la végétation - Intervention sélective
A1c	Entretien de la végétation - Intervention régulière
A2	Plantation d'un corridor rivulaire
A3	Gestion des matériaux
A4	Proposition de solutions curatives de pollutions (dépôts de déchets et rejets)
A5	Gestion des espèces exotiques envahissantes et particulièrement la Renouée du Japon

## Axe B - Etudes techniques

B1	Restauration de la morphologie du cours d'eau par suppression des contraintes latérales
B2	Restauration de la morphologie du cours d'eau par reprise de berge
B3	Restauration de la continuité écologique
B4	Reprise des ouvrages de franchissement sous-dimensionnés
B5	Reprise de la sortie des ouvrages pluviaux en lit mineur
B6	Etude de vulnérabilité
B7	Etude du fonctionnement hydraulique







## Axe C - Veille de l'état

C1	Veille sur l'évolution des érosions actives
C2	Veille sur l'état génie-civil des ouvrages transversaux et longitudinaux

## Axe D - Communication

D1	Sensibilisation sur le fonctionnement général des cours d'eau
D2	Sensibilisation des riverains sur les pollutions et déchets
D3	Sensibilisation autour de la valorisation paysagère



	ACTIONS PORTANT SUR LES AFFLUENTS DE LA DURANCE - DURANCE AVAL (LOT 2)					
Travaux	ACTION - A1a		Entretien de la végétation - Veille active			
OÙ ? Localisation et unité de gestion						
<div>EPCI COTELUB, LMV, MAMP Bassin versant  L'Aigue Brun, L'Ailade, Le Marderic, Le Torrent de Saint-Marcel, L'Eze, Le Ruisseau de Laval, Le Vallat de la Combe, Le Vallat du Rivet</div>						
<div>Compartiments hydromorphologiques ciblés</div> <div><div> Débit-hydrologie</div><div> Ligne d'eau</div><div> Lit mineur et berges</div><div> Ripsylve</div><div> Continuité écologique</div><div> Lit majeur et sécurité publique</div></div>			 			
COMMENT ? Description de l'action						
Objectif général de l'action et améliorations escomptées						
<p>L'entretien des cours d'eau participe au maintien et à la reconquête du bon état des milieux aquatiques (enlèvement des embâcles en zone à enjeux, traitement de la ripsylve par recépage ou autres techniques, suppression d'espèces invasives, enlèvement de déchets, sensibilisation des riverains, repérage de points de pollutions...) et a aussi un rôle majeur dans la prévention du risque inondation. Outre ces interventions, cette action est souvent la porte d'entrée indispensable pour réaliser des actions plus conséquentes telles que de la restauration hydromorphologique ou la plantation de ripsylve.</p> <p>Pour chaque tronçon de ripsylve, un type d'intervention a été défini en fonction de l'état de la ripsylve, de la qualité globale du secteur et des enjeux à proximité. Cette fiche action concerne le niveau 1 "veille active". <b>Sur le territoire, ce sont près de 130 km qui est classé en niveau 1 "veille active".</b></p>						
Enjeux clés visés						
Cours d'eau et ripsylve	Continuité écologique	Qualité ressource	EBF et hydromorphologie	Ecoulement des eaux	Sécurité publique	Qualité de vie
Modalité de mise en œuvre et de gestion						
Actions préalables potentielles		<div>- Réaliser un diagnostic complémentaire des sites (actualisation)</div> <div>- Rencontrer les propriétaires riverains / communes</div> <div>- Réaliser et encadrer les travaux</div>				
Cadre réglementaire		"Loi sur l'eau" L.214-1 à 6 du CE : non concerné "DIG" L.211-7 du CE : oui				
Mesures d'accompagnement		Sans objet				
Maître d'ouvrage		SMAVD				
Compléments techniques		Cf. Page suivante				
COMBIEN ? Evaluation financière de la mise en œuvre de l'action						
Subventions prévisionnelles max. (pour le coût de l'action €)		Financeurs : Agence de l'Eau RMC - Région PACA - Département du Vaucluse				
		Taux maximal de subvention : 30 %				
<p>L'investissement correspond aux travaux de restauration qui seront réalisés par une entreprise suite à une consultation (privilégier une consultation pour un accord-cadre). Plusieurs niveaux d'intervention sont prévus en fonction des enjeux et du nombre de passages (cf. détail dans page suivante).</p> <p>Pour le niveau 1, une "enveloppe" de travaux d'urgence est comptabilisée tous les ans (10 546 € HT).</p>						
Nature		Estimatif de l'action (€)				
		Unité	Quantité	PU	Total € HT	
Entretien de la végétation - Veille active - Année 1		Forfait	1	10 546 €	10 546 €	
Entretien de la végétation - Veille active - Année 2		Forfait	1	10 546 €	10 546 €	
Entretien de la végétation - Veille active - Année 3		Forfait	1	10 546 €	10 546 €	
Entretien de la végétation - Veille active - Année 4		Forfait	1	10 546 €	10 546 €	
TOTAL action					42 183 €	
QUEL SUIVI ? Indicateur de suivi						
Mètre linéaire restauré et bilan en fin de programme.						

**Travaux**
**ACTION - A1a**
**Entretien de la végétation - Veille active**
**COMMENT ? Compléments techniques**

Plusieurs critères ont permis de définir les niveaux d'intervention sur les secteurs à restaurer :

- L'état de la ripisylve actuelle (état sanitaire, densité, présence d'embâcle, variété d'espèces)
- Les bandes riveraines à proximité (zone naturelle, zone urbaine)
- Les enjeux à proximité (traversée de zones urbaines ou à proximité en aval, présence d'ouvrage).

Niveau d'intervention n°1 : Entretien de la végétation - Veille active

Il s'agit d'un niveau d'entretien fondamental (et non d'un abandon) adapté aux secteurs à environnement et fonctionnement naturel dominant. Sur ces secteurs, aucun désordre écologique ou physique n'a été observé, les débris végétaux, voire les arbres échoués, peuvent être maintenus en l'état. De surcroît, les formations végétales de ces zones présentent un état satisfaisant et assurent pleinement ses fonctions ou alors qu'aucun enjeu de sécurité publique n'est recensé à proximité immédiate.

Les interventions consistent donc en un contrôle périodique annuel par le chargé de mission (TR) et éventuellement à des interventions localisées à caractère préventif et non systématique visant des dysfonctionnements ponctuels relevés lors du contrôle de l'état des formations végétales. Un "budget d'urgence" est donc provisionné dans le programme de gestion. Ces interventions doivent permettre de maintenir le fonctionnement et l'état actuel des formations végétales et enrayer d'éventuels problèmes (chutes d'arbres, production de bois morts) susceptibles d'être préjudiciables par rapport aux enjeux en aval, s'il y en a.

Les périodes d'intervention adéquates sont situées en dehors des périodes de reproduction de la faune (printemps, été). La coupe des arbres devra se faire entre octobre et mars. La période privilégiée pour intervenir est l'hiver, lors de la période de repos végétatif. Dans le cadre des opérations d'entretien, les déchets et les encombrants devront être enlevés (voir fiche action A4).

Ce niveau vise un linéaire d'environ 130 km de cours d'eau à l'échelle du territoire étudié.

Le tableau ci-dessous détaille les interventions à réaliser sur MAMP (département 84 uniquement) :

Localisation			Nature		Estimatif de l'action (€)				Programmation			
EPCI	Communes	Cours d'eau	Priorité	Linéaire	Unité	Quantité	PU	Total € HT	An 1	An 2	An 3	An 4
MAMP	Pertuis	L'Eze	1	1736	ml	1736	0.055	95.48	x	x	x	x
MAMP	Pertuis	L'Eze	1	1689	ml	1689	0.055	92.895	x	x	x	x

Le tableau ci-dessous détaille les interventions à réaliser sur LMV :

Localisation			Nature		Estimatif de l'action (€)				Programmation			
EPCI	Communes	Cours d'eau	Priorité	Linéaire	Unité	Quantité	PU	Total € HT	An 1	An 2	An 3	An 4
COTELUB	Cadenet	Ruisseau de Laval	1	838	ml	838	0.055	46.09	x	x	x	x
LMV	Lauris	L'Aigue Brun	1	656	ml	656	0.43	282.08	x	x	x	x
LMV	Vaugines	Ruisseau de Laval	1	683	ml	683	0.43	293.69	x	x	x	x
LMV	Vaugines	Ruisseau de Laval	1	1319	ml	1320	0.43	567.6	x	x	x	x
LMV	Vaugines	Ruisseau de Laval	1	505	ml	506	0.43	217.58	x	x	x	x
LMV	Puyvert	L'Aigue Brun	1	1020	ml	1020	0.43	438.6	x	x	x	x
LMV	Lourmarin	L'Aigue Brun	1	489	ml	489	0.43	210.27	x	x	x	x
LMV	Lourmarin	L'Aigue Brun	1	2631	ml	2631	0.43	1131.33	x	x	x	x
LMV / COTELUB	Cadenet / Vaugines	Ruisseau de Laval	1	361	ml	361	0.43	155.23	x	x	x	x
LMV / COTELUB	Cucuron / Vaugines	Ruisseau de Laval	1	1427	ml	1428	0.43	614.04	x	x	x	x
LMV / COTELUB	Cucuron / Vaugines	Ruisseau de Laval	1	347	ml	347	0.43	149.21	x	x	x	x

Travaux

ACTION - A1a




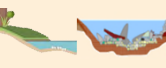




Entretien de la végétation - Veille active

COMMENT ? Compléments techniques

Le tableau en page suivante détaille les interventions à réaliser sur COTELUB :

Localisation			Nature		Estimatif de l'action (€)				Programmation			
EPCI	Communes	Cours d'eau	Priorité	Linéaire	Unité	Quantité	PU	Total € HT	An 1	An 2	An 3	An 4
COTELUB	Beaumont-de-Pertuis	L'Ailade	1	8511	ml	8513	0.055	468.215	x	x	x	x
COTELUB	Grambois	Vallat de la Combe	1	1767	ml	1767	0.055	97.185	x	x	x	x
COTELUB	Mirabeau	Vallat de la Combe	1	6066	ml	6067	0.055	333.685	x	x	x	x
COTELUB	Mirabeau	Vallat de la Combe	1	1254	ml	1254	0.055	68.97	x	x	x	x
COTELUB	Mirabeau	Vallat du Rivet	1	2985	ml	2986	0.055	164.23	x	x	x	x
COTELUB	Mirabeau	Vallat du Rivet	1	1483	ml	1484	0.055	81.62	x	x	x	x
COTELUB	Cucuron	Ruisseau de L'Ermitage	1	1511	ml	1512	0.055	83.16	x	x	x	x
COTELUB	Cucuron	Ruisseau de L'Ermitage	1	2152	ml	2152	0.055	118.36	x	x	x	x
COTELUB	Ansouis	Le Marderic	1	2410	ml	2410	0.055	132.55	x	x	x	x
COTELUB	Villelaure	Le Marderic	1	1238	ml	1239	0.055	68.145	x	x	x	x
COTELUB	Villelaure / Cadenet	Le Marderic	1	1452	ml	1452	0.055	79.86	x	x	x	x
COTELUB	Cadenet	Le Marderic	1	234	ml	234	0.055	12.87	x	x	x	x
COTELUB	Sannes	Le Renard	1	1777	ml	1778	0.055	97.79	x	x	x	x
COTELUB	Cabrières-d'Aigues	Le Renard	1	8004	ml	8006	0.055	440.33	x	x	x	x
COTELUB	Ansouis	Le Renard	1	1863	ml	1863	0.055	102.465	x	x	x	x
COTELUB	Sannes	Ruisseau de Saint-Jean	1	2588	ml	2588	0.055	142.34	x	x	x	x
COTELUB	Cabrières-d'Aigues	Ruisseau de Saint-Jean	1	2943	ml	2943	0.055	161.865	x	x	x	x
COTELUB	Ansouis	Ruisseau de Saint-Jean	1	1043	ml	1043	0.055	57.365	x	x	x	x
COTELUB	Cadenet	Ruisseau de Laval	1	1871	ml	1872	0.055	102.96	x	x	x	x
COTELUB	Vitrolles-en-Lubéron	Torrent de Saint-Pancrace	1	3141	ml	3141	0.055	172.755	x	x	x	x
COTELUB	Vitrolles-en-Lubéron / La Bastide-des-Jourdans	Torrent de Saint-Pancrace	1	4422	ml	4423	0.055	243.265	x	x	x	x
COTELUB	Grambois	Torrent de Saint-Pancrace	1	2414	ml	2415	0.055	132.825	x	x	x	x
COTELUB	Peypin-d'Aigues	Ruisseau des Hermitans	1	4365	ml	4366	0.055	240.13	x	x	x	x
COTELUB	Grambois	Ruisseau des Hermitans	1	1662	ml	1663	0.055	91.465	x	x	x	x
COTELUB	Grambois	Ruisseau des Hermitans	1	222	ml	222	0.055	12.21	x	x	x	x
COTELUB	La Bastide-des-Jourdans	L'Eze	1	2072	ml	2072	0.055	113.96	x	x	x	x
COTELUB	La Bastide-des-Jourdans / Grambois	L'Eze	1	228	ml	228	0.055	12.54	x	x	x	x
COTELUB	La Bastide-des-Jourdans / Grambois	L'Eze	1	254	ml	254	0.055	13.97	x	x	x	x
COTELUB	Grambois	L'Eze	1	2039	ml	2040	0.055	112.2	x	x	x	x
COTELUB	La Tour-d'Aigues	L'Eze	1	708	ml	708	0.055	38.94	x	x	x	x
COTELUB	Grambois	L'Eze	1	213	ml	213	0.055	11.715	x	x	x	x
COTELUB	La Tour-d'Aigues	L'Eze	1	257	ml	257	0.055	14.135	x	x	x	x
COTELUB	La Tour-d'Aigues	L'Eze	1	416	ml	416	0.055	22.88	x	x	x	x
COTELUB	La Motte-d'Aigues	L'Ourgouse	1	2	ml	2	0.055	0.11	x	x	x	x
COTELUB	La Tour-d'Aigues	L'Ourgouse	1	1559	ml	1560	0.055	85.8	x	x	x	x
COTELUB	La Motte-d'Aigues	L'Ourgouse	1	710	ml	711	0.055	39.105	x	x	x	x
COTELUB	La Tour-d'Aigues	Le Riou	1	1961	ml	1961	0.055	107.855	x	x	x	x
COTELUB	La Tour-d'Aigues	Le Riou	1	462	ml	462	0.055	25.41	x	x	x	x
COTELUB	Beaumont-de-Pertuis	Torrent de Saint-Marcel	1	2918	ml	2919	0.055	160.545	x	x	x	x
COTELUB	Grambois	L'Eze	1	2320	ml	2321	0.055	127.655	x	x	x	x
COTELUB	La Bastide-des-Jourdans / Grambois	L'Eze	1	1343	ml	1343	0.055	73.865	x	x	x	x
COTELUB	La Motte-d'Aigues	L'Ourgouse	1	1470	ml	1470	0.055	80.85	x	x	x	x
COTELUB	Cabrières-d'Aigues / La Motte-d'Aigues	L'Ourgouse	1	3794	ml	3794	0.055	208.67	x	x	x	x
COTELUB	Peypin-d'Aigues / Saint-Martin-de-la-Brasque	Le Riou	1	1498	ml	1498	0.055	82.39	x	x	x	x
COTELUB	La Motte-d'Aigues / Peypin-d'Aigues	Le Riou	1	3179	ml	3180	0.055	174.9	x	x	x	x
COTELUB	La Motte-d'Aigues	Le Riou	1	1430	ml	1430	0.055	78.65	x	x	x	x
COTELUB	Saint-Martin-de-la-Brasque	Le Riou	1	2767	ml	2767	0.055	152.185	x	x	x	x
COTELUB	La Tour-d'Aigues	L'Eze	1	745	ml	745	0.055	40.975	x	x	x	x
COTELUB	Beaumont-de-Pertuis	Torrent de Saint-Marcel	1	306	ml	306	0.055	16.83	x	x	x	x
COTELUB	Beaumont-de-Pertuis	Torrent de Saint-Marcel	1	275	ml	276	0.055	15.18	x	x	x	x
COTELUB	Saint-Martin-de-la-Brasque / La Motte-d'Aigues	L'Ourgouse	1	2532	ml	2532	0.055	139.26	x	x	x	x
COTELUB	Beaumont-de-Pertuis	Torrent de Saint-Marcel	1	4003	ml	4004	0.055	220.22	x	x	x	x
COTELUB	Ansouis	Ruisseau de Saint-Jean	1	1005	ml	1005	0.055	55.275	x	x	x	x
COTELUB	Cabrières-d'Aigues	Ruisseau de Saint-Jean	1	2825	ml	2826	0.055	155.43	x	x	x	x
COTELUB	Beaumont-de-Pertuis / Mirabeau	Torrent de Saint-Marcel	1	1203	ml	1204	0.055	66.22	x	x	x	x
COTELUB	La Tour-d'Aigues	L'Eze	1	1768	ml	1768	0.055	97.24	x	x	x	x
COTELUB	Cadenet	Ruisseau de Laval	1	838	ml	838	0.055	46.09	x	x	x	x



	ACTIONS PORTANT SUR LES AFFLUENTS DE LA DURANCE - DURANCE AVAL (LOT 2)					
Travaux	ACTION - A1b		Entretien de la végétation - Intervention sélective			
OÙ ? Localisation et unité de gestion						
<div>EPCI COTELUB, LMV Bassin versant  L'Aigue Brun, Le Marderic, Le Torrent de Saint-Marcel, L'Eze, Le Ruisseau de Laval</div>						
<div>Compartiments hydromorphologiques ciblés</div> <div><div> Débit-hydrologie</div><div> Ligne d'eau</div><div> Lit mineur et berges</div><div> Ripisylve</div><div> Continuité écologique</div><div> Lit majeur et sécurité publique</div></div>			 			
COMMENT ? Description de l'action						
Objectif général de l'action et améliorations escomptées						
<p>L'entretien des cours d'eau participe au maintien et à la reconquête du bon état des milieux aquatiques (enlèvement des embâcles en zone à enjeux, traitement de la ripisylve par recépage ou autres techniques, suppression d'espèces invasives, enlèvement de déchets, sensibilisation des riverains, repérage de points de pollutions...) et a aussi un rôle majeur dans la prévention du risque inondation.</p> <p>Outre ces interventions, cette action est souvent la porte d'entrée indispensable pour réaliser des actions plus conséquentes telles que de la restauration hydromorphologique ou la plantation de ripisylve. Pour chaque tronçon de ripisylve, un type d'intervention a été défini en fonction de l'état de la ripisylve, de la qualité globale du secteur et des enjeux à proximité.</p> <p>Cette fiche action concerne le niveau 2 "intervention sélective". Cette intervention aura lieu tous les 2 à 4 ans. Cet entretien sélectif se traduit par une intervention sur les sujets vieux et dépérissant qui peuvent créer des embâcles. Sur ces linéaires, l'enjeu est de conserver au maximum une ripisylve fonctionnelle et d'intervenir uniquement sur les sujets problématiques.</p>						
Enjeux clés visés						
Cours d'eau et ripisylve	Continuité écologique	Qualité ressource	EBF et hydromorphologie	Ecoulement des eaux	Sécurité publique	Qualité de vie
Modalité de mise en œuvre et de gestion						
Actions préalables potentielles		<div>- Réaliser un diagnostic complémentaire des sites (actualisation)</div> <div>- Rencontrer les propriétaires riverains / communes</div> <div>- Réaliser et encadrer les travaux</div>				
Cadre réglementaire		"Loi sur l'eau" L.214-1 à 6 du CE : non concerné "DIG" L.211-7 du CE : oui				
Mesures d'accompagnement		Sans objet				
Maître d'ouvrage		SMAVD				
Compléments techniques		Cf. Page suivante				
COMBIEN ? Evaluation financière de la mise en œuvre de l'action						
Subventions prévisionnelles max. (pour le coût de l'action €)		Financeurs : Agence de l'Eau RMC - Région PACA - Département du Vaucluse				
		Taux maximal de subvention : 30 %				
<p>L'investissement correspond aux travaux de restauration qui seront réalisés par une entreprise suite à une consultation (privilégier une consultation pour un accord-cadre). Plusieurs niveaux d'intervention sont prévus en fonction des enjeux et du nombre de passages (cf. détail dans page suivante).</p> <p>Pour les travaux de restauration de niveau 2, ils sont estimés à 7 € HT/ml de cours d'eau.</p>						
Nature		Estimatif de l'action (€)				
		Unité	Quantité	PU	Total € HT	
Entretien de la végétation - Intervention sélective - Année 1		ml	8569	7 €	59 983 €	
Entretien de la végétation - Intervention sélective - Année 2		ml	5357	7 €	37 499 €	
Entretien de la végétation - Intervention sélective - Année 3		ml	10738	7 €	75 166 €	
Entretien de la végétation - Intervention sélective - Année 4		ml	7240	7 €	50 680 €	
TOTAL action					223 328 €	
QUEL SUIVI ? Indicateur de suivi						
Mètre linéaire restauré et bilan en fin de programme.						

**Travaux**
**ACTION - A1b**
**Entretien de la végétation - Intervention sélective**
**COMMENT ? Compléments techniques**

Plusieurs critères ont permis de définir les niveaux d'intervention sur les secteurs à restaurer :

- L'état de la ripisylve actuelle (état sanitaire, densité, présence d'embâcle, variété d'espèces)
- Les bandes riveraines à proximité (zone naturelle, zone urbaine)
- Les enjeux à proximité (traversée de zones urbaines ou à proximité en aval, présence d'ouvrage).

Niveau d'intervention n°2 : Entretien de la végétation - Intervention sélective

Ce niveau d'intervention vise à maintenir le fonctionnement et l'état actuel des formations végétales déjà présentes à moyenne densité et enrayer d'éventuels problèmes ponctuels (désordre sur les berges, absence ponctuelle de végétation, embâcle...) au vu des enjeux soumis au risque inondation localisés sur des secteurs en aval.

Ce niveau vise des interventions de type :

- Les coupes sélectives et ponctuelles d'arbres malades, périssant et déstabilisés
- Le débroussaillage sélectif des berges
- Le rééquilibrage des houppiers
- L'enlèvement d'embâcles si enjeux à proximité et autres encombrements (déchets)

Ce niveau d'intervention permet de prévenir des restaurations lourdes pouvant être nécessaires dans quelques années.

Les périodes d'intervention adéquates sont situées en dehors des périodes de reproduction de la faune (printemps, été). La coupe des arbres devra se faire entre octobre et mars. La période privilégiée pour intervenir est l'hiver, lors de la période de repos végétatif. Dans le cadre des opérations d'entretien, les déchets et les encombrants devront être enlevés (voir fiche action A4).



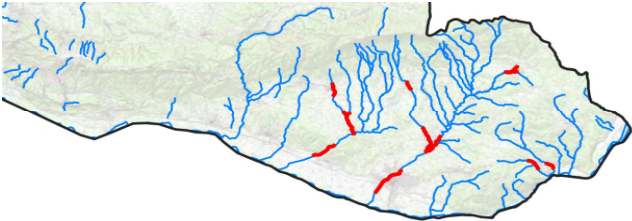


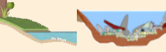





Ce niveau vise un linéaire d'environ 22 km de cours d'eau à l'échelle du territoire étudié.

Le tableau ci-dessous détaille les interventions à réaliser sur COTELUB :

Localisation			Nature		Estimatif de l'action (€)				Programmation			
EPCI	Communes	Cours d'eau	Priorité	Linéaire	Unité	Quantité	PU	Total € HT	An 1	An 2	An 3	An 4
COTELUB	Cadenet	Ruisseau de Laval	1	655	ml	655	0.055	36.025				
COTELUB	La Tour-d'Aigues	Le Riou	1	220	ml	220	7	1540		x		
COTELUB	Beaumont-de-Pertuis		1	519	ml	520	7	3640		x		
COTELUB	Vitrolles-en-Lubéron	Le Valladas	1	101	ml	101	7	707		x		
COTELUB	Vitrolles-en-Lubéron	Torrent de Saint-Pancrace	1	114	ml	114	7	798		x		
COTELUB	Cadenet	Ruisseau de Laval	1	1959	ml	1960	7	13720		x		
COTELUB	Villelaure / Cadenet	Le Marderic	1	282	ml	282	7	1974			x	
COTELUB	Beaumont-de-Pertuis	Torrent de Saint-Marcel	1	1352	ml	1352	7	9464			x	
COTELUB	Beaumont-de-Pertuis	Le Carlon	1	1570	ml	1570	7	10990			x	
COTELUB	Saint-Martin-de-la-Brasque	Le Riou	1	101	ml	101	7	707			x	
COTELUB	Villelaure / Cadenet	Le Marderic	1	843	ml	843	7	5901			x	
COTELUB	Cadenet	Le Marderic	2	772	ml	772	7	5404			x	
COTELUB	Beaumont-de-Pertuis	Torrent de Saint-Marcel	1	141	ml	141	7	987			x	
COTELUB	Cabrières-d'Aigues	Ruisseau de Saint-Jean	1	58	ml	59	7	413			x	
COTELUB	Grambois	L'Eze	1	524	ml	524	7	3668				x
COTELUB	La Tour-d'Aigues	L'Eze	1	372	ml	372	7	2604				x
COTELUB	La Tour-d'Aigues	L'Eze	1	304	ml	304	7	2128				x
COTELUB	Ansouis	Ruisseau de Saint-Jean	1	102	ml	102	7	714				x
COTELUB	Cadenet	Ruisseau de Laval	1	307	ml	307	7	2149				x
COTELUB	Grambois	Ruisseau des Hermitans	1	508	ml	509	7	3563		x		x
COTELUB	La Tour-d'Aigues	L'Eze	1	387	ml	387	7	2709	x			
COTELUB	Grambois	Torrent de Saint-Pancrace	1	91	ml	91	7	637	x			
COTELUB	Grambois	L'Eze	1	938	ml	938	7	6566	x		x	
COTELUB	Ansouis	Le Marderic	1	2898	ml	2898	7	20286	x			x

Le tableau ci-dessous détaille les interventions à réaliser sur LMV :

Localisation			Nature		Estimatif de l'action (€)				Programmation			
EPCI	Communes	Cours d'eau	Priorité	Linéaire	Unité	Quantité	PU	Total € HT	An 1	An 2	An 3	An 4
LMV	Vaugines	Ruisseau de Laval	1	425	ml	425	7	2975			x	
LMV	Puyvert	L'Aigue Brun	2	500	ml	500	7	3500		x		x
LMV	Puyvert	L'Aigue Brun	2	739	ml	740	7	5180		x		x
LMV	Puyvert	L'Aigue Brun	2	693	ml	693	7	4851		x		x
LMV	Lourmarin	L'Aigue Brun	1	289	ml	289	7	2023	x		x	
LMV	Puyvert	L'Aigue Brun	1	1546	ml	1546	7	10822	x		x	
LMV	Vaugines	Ruisseau de Laval (aff)	1	310	ml	310	7	2170	x		x	
LMV	Lourmarin	L'Aigue Brun	2	2109	ml	2110	7	14770	x		x	
LMV / COTELUB	Cucuron / Vaugines	Ruisseau de Laval	1	291	ml	291	7	2037				x

	ACTIONS PORTANT SUR LES AFFLUENTS DE LA DURANCE - DURANCE AVAL (LOT 2)					
Travaux	ACTION - A1c		Entretien de la végétation - Intervention régulière			
OÙ ? Localisation et unité de gestion						
<div>EPCI COTELUB, MAMP Bassin versant  Le Marderic, L'Eze, Le Vallat de la Combe, Le Vallat du Rivet</div>						
<div>Compartiments hydromorphologiques ciblés</div> <div><div> Débit-hydrologie</div><div> Ligne d'eau</div><div> Lit mineur et berges</div><div> Ripisylve</div><div> Continuité écologique</div><div> Lit majeur et sécurité publique</div></div>			 			
COMMENT ? Description de l'action						
Objectif général de l'action et améliorations escomptées						
<p>L'entretien des cours d'eau participe au maintien et à la reconquête du bon état des milieux aquatiques (enlèvement des embâcles en zone à enjeux, traitement de la ripisylve par recépage ou autres techniques, suppression d'espèces invasives, enlèvement de déchets, sensibilisation des riverains, repérage de points de pollutions...) et a aussi un rôle majeur dans la prévention du risque inondation.</p> <p>Outre ces interventions, cette action est souvent la porte d'entrée indispensable pour réaliser des actions plus conséquentes telles que de la restauration hydromorphologique ou la plantation de ripisylve. Pour chaque tronçon de ripisylve, un type d'intervention a été défini en fonction de l'état de la ripisylve, de la qualité globale du secteur et des enjeux à proximité.</p> <p>Cette fiche action concerne le niveau 3 "intervention régulière". Cette intervention aura lieu tous les ans. Cet entretien se différencie de l'entretien sélectif de par la localisation des interventions en traversée urbaine ou en zones à enjeu ou encore au droit des certains ouvrages de franchissement. L'enjeu ici est de garder une section hydraulique du cours d'eau.</p>						
Enjeux clés visés						
Cours d'eau et ripisylve	Continuité écologique	Qualité ressource	EBF et hydromorphologie	Ecoulement des eaux	Sécurité publique	Qualité de vie
Modalité de mise en œuvre et de gestion						
Actions préalables potentielles		<div>- Réaliser un diagnostic complémentaire des sites (actualisation)</div> <div>- Rencontrer les propriétaires riverains / communes</div> <div>- Réaliser et encadrer les travaux</div>				
Cadre réglementaire		"Loi sur l'eau" L.214-1 à 6 du CE : non concerné "DIG" L.211-7 du CE : oui				
Mesures d'accompagnement		Sans objet				
Maître d'ouvrage		SMAVD				
Compléments techniques		Cf. Page suivante				
COMBIEN ? Evaluation financière de la mise en œuvre de l'action						
Subventions prévisionnelles max. (pour le coût de l'action €)		Financeurs : Agence de l'Eau RMC - Région PACA - Département du Vaucluse				
		Taux maximal de subvention : 30 %				
<p>L'investissement correspond aux travaux de restauration qui seront réalisés par une entreprise suite à une consultation (privilégier une consultation pour un accord-cadre). Plusieurs niveaux d'intervention sont prévus en fonction des enjeux et du nombre de passages (cf. détail dans page suivante).</p> <p>Pour les travaux de restauration de niveau 3, ils sont estimés à 5 € HT/ml de cours d'eau.</p>						
Nature		Estimatif de l'action (€)				
		Unité	Quantité	PU	Total € HT	
Entretien de la végétation - Intervention régulière - Année 1		ml	17937	5 €	89 685 €	
Entretien de la végétation - Intervention régulière - Année 2		ml	17937	5 €	89 685 €	
Entretien de la végétation - Intervention régulière - Année 3		ml	17937	5 €	89 685 €	
Entretien de la végétation - Intervention régulière - Année 4		ml	17937	5 €	89 685 €	
				TOTAL action		358 740 €
QUEL SUIVI ? Indicateur de suivi						
Mètre linéaire restauré et bilan en fin de programme.						



## Travaux

## ACTION - A1c

## Entretien de la végétation - Intervention régulière

## COMMENT ? Compléments techniques

Plusieurs critères ont permis de définir les niveaux d'intervention sur les secteurs à restaurer :

- L'état de la ripisylve actuelle (état sanitaire, densité, présence d'embâcle, variété d'espèces)
- Les bandes riveraines à proximité (zone naturelle, zone urbaine)
- Les enjeux à proximité (traversée de zones urbaines ou à proximité en aval, présence d'ouvrage).

Niveau d'intervention n°3 : Entretien de la végétation - Intervention régulière

Ce niveau d'intervention vise à maintenir le fonctionnement et l'état actuel des formations végétales déjà présentes à moyenne densité et enrayer d'éventuels problèmes ponctuels (désordre sur les berges, absence ponctuelle de végétation, embâcle...) au vu des enjeux soumis au risque inondation localisés sur des secteurs en aval.

Ce niveau vise des interventions de type :

- Les coupes sélectives et ponctuelles d'arbres malades, périssant et déstabilisés
- Le débroussaillage sélectif des berges
- Le rééquilibrage des houppiers
- L'enlèvement d'embâcles si enjeux à proximité et autres encombrements (déchets)

Ce niveau d'intervention permet de prévenir des restaurations lourdes pouvant être nécessaires dans quelques années.

Les périodes d'intervention adéquates sont situées en dehors des périodes de reproduction de la faune (printemps, été). La coupe des arbres devra se faire entre octobre et mars. La période privilégiée pour intervenir est l'hiver, lors de la période de repos végétatif. Dans le cadre des opérations d'entretien, les déchets et les encombrants devront être enlevés (voir fiche action A4).









Ce niveau vise un linéaire d'environ 18 km de cours d'eau à l'échelle du territoire étudié.

Le tableau ci-dessous détaille les interventions à réaliser sur COTELUB :

Localisation			Nature		Estimatif de l'action (€)				Programmation			
EPCI	Communes	Cours d'eau	Priorité	Linéaire	Unité	Quantité	PU	Total € HT	An 1	An 2	An 3	An 4
COTELUB	La Tour-d'Aigues	L'Eze	1	2036	ml	2036	5	10180	x	x	x	x
COTELUB	La Motte-d'Aigues	L'Ourgouse	1	672	ml	672	5	3360	x	x	x	x
COTELUB	La Tour-d'Aigues	L'Ourgouse	1	2575	ml	2576	5	12880	x	x	x	x
COTELUB	La Bastide-des-Jourdans	Ravin du Bois	1	660	ml	660	5	3300	x	x	x	x
COTELUB	Mirabeau	Vallat de la Combe	1	705	ml	705	5	3525	x	x	x	x
COTELUB	Mirabeau	Vallat du Rivet	1	1117	ml	1117	5	5585	x	x	x	x
COTELUB	Villelaure	Le Marderic	1	2051	ml	2051	5	10255	x	x	x	x
COTELUB	Cucuron	Ruisseau de L'Ermitage	1	1183	ml	1183	5	5915	x	x	x	x
COTELUB	Cucuron	Ruisseau de L'Ermitage	1	342	ml	342	5	1710	x	x	x	x
COTELUB	Ansouis	Ruisseau de L'Ermitage	1	2126	ml	2126	5	10630	x	x	x	x
COTELUB	La Bastide-des-Jourdans / Grambois	L'Eze	1	1048	ml	1049	5	5245	x	x	x	x
COTELUB	Ansouis / Cucuron	Ruisseau de L'Ermitage	1	326	ml	326	5	1630	x	x	x	x

Le tableau ci-dessous détaille les interventions à réaliser sur MAMP (département 84 uniquement) :

Localisation			Nature		Estimatif de l'action (€)				Programmation			
EPCI	Communes	Cours d'eau	Priorité	Linéaire	Unité	Quantité	PU	Total € HT	An 1	An 2	An 3	An 4
MAMP	Pertuis	L'Eze	1	3093	ml	3094	5	15470	x	x	x	x

	ACTIONS PORTANT SUR LES AFFLUENTS DE LA DURANCE - DURANCE AVAL (LOT 2)					
Travaux	ACTION - A2		Plantation d'un corridor rivulaire			
OÙ ? Localisation et unité de gestion						
EPCI						
Non concerné sur le département						
Bassin versant						
Non concerné sur le département						
Compartiments hydromorphologiques ciblés						
Débit-hydrologie	Ligne d'eau	Lit mineur et berges				
						
Ripisylve	Continuité écologique	Lit majeur et sécurité publique				
						
COMMENT ? Description de l'action						
Objectif général de l'action et améliorations escomptées						
<p>Le corridor rivulaire est une zone de transition entre le système aquatique et le système terrestre. Il remplit de nombreuses fonctionnalités :</p> <ul style="list-style-type: none"><li>- Biologiques : en abritant un grand nombre d'habitats pour les oiseaux (strates héliophyte, herbacée et arborée) et les poissons (grâce à l'alternance des faciès d'écoulement créée par les végétaux). Elle facilite les déplacements des mammifères dans les zones agricoles en faisant office de corridor préservé. La ripisylve est également une source de matière organique ce qui contribue à la bonne santé du cours d'eau.</li><li>- Epuration des eaux : en piégeant les particules entraînées par le ruissellement et en limitant le transfert des produits phytosanitaires vers le cours d'eau. En effet, les végétaux absorbent des éléments minéraux par leur système racinaire et joue le rôle de filtre.</li><li>- Mécaniques et hydrauliques : en stabilisant les berges grâce aux racines, mais aussi en dissipant l'énergie hydraulique lors des crues ce qui permet de diminuer la vitesse du courant et la puissance érosive de l'eau.</li><li>- Socio-économiques : en structurant le paysage et en fournissant du bois (bien que très peu exploité maintenant).</li></ul> <p>Du fait de ses nombreux rôles, la biodiversité est très importante pour la bonne santé du cours d'eau. Il est ainsi important de replanter des corridors rivulaires lorsqu'ils sont dégradés afin de restaurer les fonctions.</p>						
Cette fiche action ne concerne pas le secteur localisé sur le département du Vaucluse.						
Enjeux clés visés						
Cours d'eau et ripisylve	Continuité écologique	Qualité ressource	EBF et hydromorphologie	Écoulement des eaux	Sécurité publique	Qualité de vie
Modalité de mise en œuvre et de gestion						
Actions préalables potentielles		<ul style="list-style-type: none"><li>- Réalisation d'une convention avec les propriétaires riverains (droit d'accès aux parcelles)</li><li>- Réaliser et encadrer les travaux</li></ul>				
Cadre réglementaire		"Loi sur l'eau" L.214-1 à 6 du CE : non concerné "DIG" L.211-7 du CE : oui				
Mesures d'accompagnement		Sans objet				
Maître d'ouvrage		SMAVD				
Compléments techniques		Cf. Page suivante				
COMBIEN ? Evaluation financière de la mise en œuvre de l'action						
Subventions prévisionnelles max. (pour le coût de l'action €)		Financeurs : Agence de l'Eau RMC - Région PACA - Département du Vaucluse				
		Taux maximal de subvention : 80 %				
<p>L'investissement correspond aux travaux de plantation d'un corridor écologique (fourniture, transport, mise en œuvre) qui seront réalisés par une entreprise suite à une consultation (privilégier une consultation pour un accord-cadre).</p> <p>Cette action ne concerne pas le département du Vaucluse.</p>						
Nature		Estimatif de l'action (€)				
		Unité	Quantité	PU	Total € HT	
Plantation d'un corridor rivulaire - Année 1		Forfait	0	-	-	
Plantation d'un corridor rivulaire - Année 2		Forfait	0	-	-	
Plantation d'un corridor rivulaire - Année 3		Forfait	0	-	-	
Plantation d'un corridor rivulaire - Année 4		Forfait	0	-	-	
				TOTAL action		-
QUEL SUIVI ? Indicateur de suivi						
Linéaire de berge ayant fait l'objet de plantation ou de bouturage et bilan en fin de programme.						

## Travaux

## ACTION - A2

## Plantation d'un corridor rivulaire

## COMMENT ? Compléments techniques

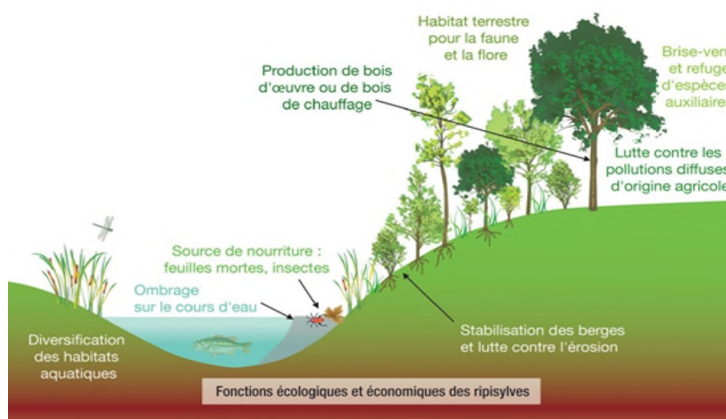
La replantation d'espèces végétales adaptées est nécessaire pour la restauration d'un corridor rivulaire fonctionnel. L'objectif de cette intervention est de réaliser des actions simples de plantation qui sont de l'ordre de la préservation et de la gestion des berges.

Les opérations de plantation consistent, dans la mesure du possible, à restituer le milieu dans son état d'origine ou proche de son origine. Il s'agit en effet de restaurer une ripisylve au sens écologique du terme, c'est-à-dire un boisement dont la composition floristique dépend d'inondations fréquentes par la rivière (plusieurs fois par an) et de la proximité de la nappe phréatique. La largeur du corridor doit être à minima de 3m voire 5m si possible, afin d'assurer l'ensemble de ses fonctionnalités.



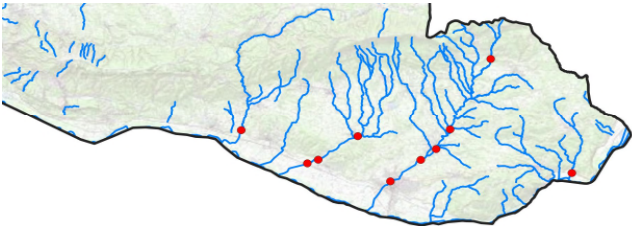








La plantation d'arbres et d'arbustes sera organisée en deux secteurs :

- Essences très hygrophiles sur la partie basse de la berge, à proximité du cours d'eau telles que l'aulne glutineux, le saule blanc, le saule cendré, le frêne, ...
- Des espèces moins hygrophiles sur la partie haute de la berge à proximité des cultures comme le peuplier tremble, le peuplier blanc, l'érable sycomore, ...

Pour faciliter la replantation et la reprise des jeunes plants, il faudra préparer le terrain (débranchage, désherbage). Il faudra également respecter les périodes de plantation : les boutures et plants à racines nues doivent être mis en terre de septembre à mi-mai alors que les sujets en motte peuvent être plantés toute l'année.





	ACTIONS PORTANT SUR LES AFFLUENTS DE LA DURANCE - DURANCE AVAL (LOT 2)						
Travaux	ACTION - A3		Gestion des matériaux				
OÙ ? Localisation et unité de gestion							
<div>EPCI COTELUB, LMV, MAMP Bassin versant  L'Aigue Brun, Le Marderic, Le Torrent de Saint-Marcel, L'Eze</div>							
<div>Compartiments hydromorphologiques ciblés</div> <div><div><div>Débit-hydrologie </div><div>Ripisylve </div></div><div><div>Ligne d'eau </div><div>Continuité écologique </div></div><div><div>Lit mineur et berges </div><div>Lit majeur et sécurité publique </div></div></div>			<div></div>				
COMMENT ? Description de l'action							
Objectif général de l'action et améliorations escomptées							
<p>En cas de perturbations importantes des conditions d'écoulements dans des zones à enjeux anthropiques, des interventions de traitement et de gestion des matériaux du lit peuvent être réalisées. Après avoir défini le profil objectif de la rivière afin de respecter la morphologie et l'équilibre dynamique du cours d'eau, le traitement des atterrissements peut être réalisé de manière cohérente. À la suite du diagnostic, quelques secteurs de fixation d'atterrissements ou de comblement d'ouvrages.</p> <p>L'entretien de la continuité du transport solide par l'entretien des bancs permet de favoriser plusieurs objectifs associés au plan de gestion sédimentaire dont, le retour à un profil en long équilibré des cours d'eau, la lutte contre les inondations et la préservation d'une morphologie fonctionnelle.</p> <p>Les interfaces ciel ouvert/enterré du réseau hydrographique causent un risque de création d'embâcles et de "bouchon". Ces obstructions forment des points sensibles du réseau en termes d'entretien et de risque d'aggravation du risque inondation.</p>							
Enjeux clés visés							
Cours d'eau et ripisylve	Continuité écologique	Qualité ressource	EBF et hydromorphologie	Écoulement des eaux	Sécurité publique	Qualité de vie	
Modalité de mise en œuvre et de gestion							
Actions préalables potentielles	<div>- Réaliser un diagnostic complémentaire des sites (actualisation) - Rencontrer les propriétaires riverains / communes - Réaliser et encadrer les travaux</div>						
Cadre réglementaire	"Loi sur l'eau" L.214-1 à 6 du CE : oui "DIG" L.211-7 du CE : oui						
Mesures d'accompagnement	Sans objet						
Maître d'ouvrage	SMAVD ou autres intervenants						
Compléments techniques	Cf. Page suivante						
COMBIEN ? Evaluation financière de la mise en œuvre de l'action							
Subventions prévisionnelles max. (pour le coût de l'action €)	Financeurs : Agence de l'Eau RMC - Région PACA - Département du Vaucluse						
	Taux maximal de subvention : 50 %						
L'investissement correspond aux travaux de remobilisation des matériaux dans le lit ou dans les ouvrages de franchissement (matériel, mise en œuvre) qui seront réalisés par une entreprise suite à une consultation (privilégier une consultation pour un accord-cadre).							
Nature		Estimatif de l'action (€)					
		Unité	Quantité		PU		Total € HT
Gestion des matériaux - Année 1		Forfait et m2	1 forfait	60 m2	1 000 €	10 €	1 600 €
Gestion des matériaux - Année 2		m2	125		10 €		1 250 €
Gestion des matériaux - Année 3		m2	900		10 €		9 000 €
Gestion des matériaux - Année 4		m2	390		10 €		3 900 €
TOTAL action 15 750 €							
QUEL SUIVI ? Indicateur de suivi							
Nombre de sites scarifiés ou dégravés. Surface d'atterrissements scarifiés ou dégravés. Nombre d'ouvrages traités pour le transport sédimentaire.							

Travaux

ACTION - A3

Gestion des matériaux

**COMMENT ? Compléments techniques**

Le déclenchement des opérations de gestion des matériaux se fera en se basant sur les éléments de suivi :

- Suivi visuel (photos, visites sur site) : à une fréquence post-crise des sites et ouvrages d'intervention pour constater visuellement l'évolution du lit et anticiper le déclenchement des suivis quantitatifs.
- Suivi quantitatif des sites par la réalisation d'un levé topographique des profils en travers de contrôle. Si le profil levé dépasse le seuil de déclenchement de l'opération, les travaux peuvent être planifiés rapidement afin d'assurer la cohérence du plan de gestion avec le profil objectif et protéger les enjeux.

L'intensité des interventions se déclinera à travers la nature des mesures : dégrèvement ou scarification.

Les travaux de scarification des matériaux permettront de remobiliser les bancs avec une dé-végétalisation préalable en cas de fixation de l'atterrissement. Ces opérations consisteront au traitement de la végétation présente sur les atterrissements (tronçonnage, arrachage, dessouchage, griffage, ...) et une scarification afin d'assurer une remobilisation des matériaux lors des crues et ainsi éviter une réduction de la section en travers du lit mineur. La scarification pourra être réalisée soit à l'aide d'une pelle mécanique équipée d'une dent ou juste avec le godet soit à l'aide d'un tracteur équipé d'une herse ou encore manuellement dans le cas d'un atterrissement de faible superficie.

La scarification se fera sous forme de saillies à la surface des bancs. Dans les cas de bancs de faible hauteur, cette seule opération permettra de faciliter la reprise des matériaux par le cours d'eau. Dans le cas des bancs de sédiments fixés depuis un certain temps, il sera nécessaire de terrasser des amorces de bras secondaires au sein de ces bancs alluvionnaires. La création de ces bras secondaires pourra entraîner une quantités de matériaux excédentaires. Ces matériaux excédentaires seront alors régalez sur site à l'aide du godet de la pelle mécanique en action.

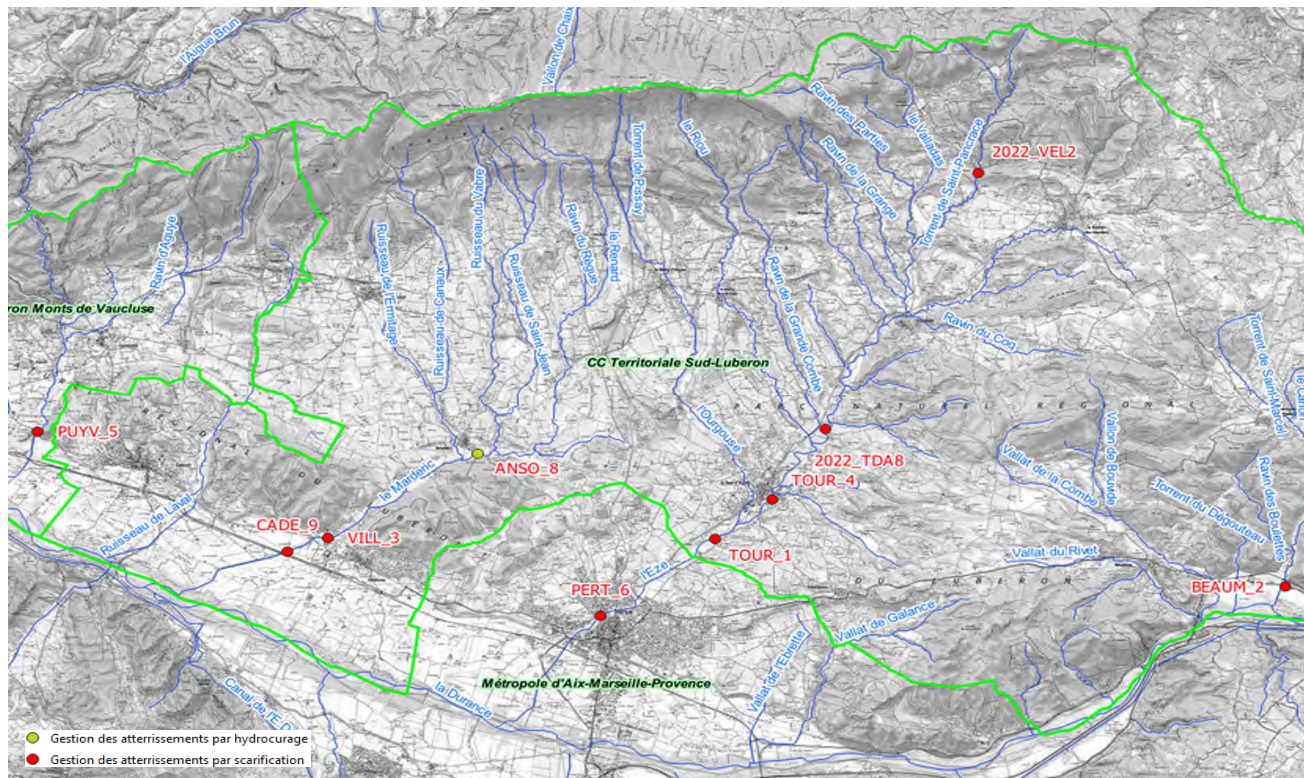
**Dans le cadre du plan d'entretien, 9 secteurs sont concernés pour cette opération.**

Les travaux de dégrèvement concernent uniquement les zones au droit des franchissements routiers, type dalot ou buse. Cette action consiste en l'enlèvement des embâcles et des matériaux au niveau de l'interface entre réseau ouvert/ réseau couvert et au sein de la partie couverte. Afin d'assurer la gabarit hydraulique des ouvrages de franchissement, les matériaux seront déplacés en aval de l'ouvrage.

A ce stade, au vu du faible gabarit des ouvrages ( $D < 1m$ ), la méthode d'entretien ou de « nettoyage » des connexions busées qui semble la plus pertinente est l'hydrocurage. Cette dernière permet en effet de nettoyer les réseaux sans intervention humaine dans les réseaux. L'hydrocurage désigne une technique permettant de dégrader efficacement les matières solides qui obstruent le passage dans les canalisations par le recours à des jets d'eau à forte pression. Pour assurer un écoulement dans les canalisations l'hydrocurage doit être effectué régulièrement et non pas qu'en cas de formation de bouchons.

**Dans le cadre du plan d'entretien, 1 secteur est concerné par une opération de dégrèvement.**

Carte de localisation des interventions :



Travaux

ACTION - A3

Gestion des matériaux

COMMENT ? Compléments techniques

Le tableau ci-dessous détaille les interventions à réaliser sur COTELUB :

Localisation			Nature		Estimatif de l'action (€)				Programmation			
EPCI	Communes	Cours d'eau	Priorité	Linéaire	Unité	Quantité	PU	Total € HT	An 1	An 2	An 3	An 4
COTELUB	La Tour-d'Aigues	L'Eze	2		m2	160	10	1600				x
COTELUB	La Tour-d'Aigues	L'Eze	2		m2	100	10	1000				x
COTELUB	Ansouis	Le Marderic	1		Forfait	1	1000	1000	x			
COTELUB	Villelaure	Le Marderic	1		m2	80	10	800		x		
COTELUB	Cadenet	Le Marderic	1		m2	30	10	300				x
COTELUB	Beaumont-de-Pertuis	Torrent de Saint-Marcel	1		m2	100	10	1000				x
COTELUB	La Tour-d'Aigues	L'Eze	2		m2	650	10	6500			x	
COTELUB	La Bastide-des-Jourdans	Torrent de Saint-Pancrace	2		m2	250	10	2500			x	



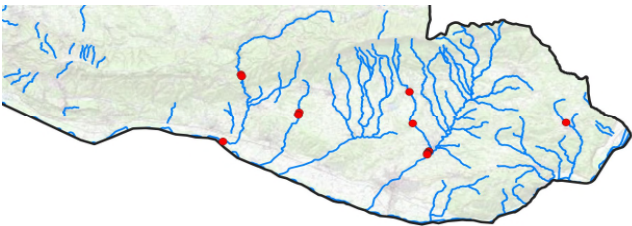








Le tableau ci-dessous détaille les interventions à réaliser sur LMV :

Localisation			Nature		Estimatif de l'action (€)				Programmation			
EPCI	Communes	Cours d'eau	Priorité	Linéaire	Unité	Quantité	PU	Total € HT	An 1	An 2	An 3	An 4
LMV	Puyvert	L'Aigue Brun	1		m2	45	10	450		x		

Le tableau ci-dessous détaille les interventions à réaliser sur MAMP :

Localisation			Nature		Estimatif de l'action (€)				Programmation			
EPCI	Communes	Cours d'eau	Priorité	Linéaire	Unité	Quantité	PU	Total € HT	An 1	An 2	An 3	An 4
MAMP	Pertuis	L'Eze	1		m2	60	10	600	x			



	ACTIONS PORTANT SUR LES AFFLUENTS DE LA DURANCE - DURANCE AVAL (LOT 2)					
Travaux	ACTION - A4		Proposition de solutions curatives de pollutions (dépôts de déchets et rejets)			
OÙ ? Localisation et unité de gestion						
<div>EPCI COTELUB, LMV Bassin versant  L'Aigue Brun, Le Torrent de Saint-Marcel, L'Eze, Le Ruisseau de Laval</div>						
<div>Compartiments hydromorphologiques ciblés</div> <div><div><div>Débit-hydrologie </div><div>Ripisylve </div></div><div><div>Ligne d'eau </div><div>Continuité écologique </div></div><div><div>Lit mineur et berges </div><div>Lit majeur et sécurité publique </div></div></div>			 			
COMMENT ? Description de l'action						
Objectif général de l'action et améliorations escomptées						
<p>Plusieurs zones de déchets et pollutions ont été relevées sur le territoire. Il s'agit de zones de dépôts ponctuels de déchets encombrants, de zones diffuses de dépôts charriés par les crues, de pollutions de l'eau par des hydrocarbures.</p> <p>À l'échelle du territoire, 17 zones de dépôts de déchets ont été identifiées. Ces dépôts de déchets sont de peu volumineux et ne dépassent que rarement les 10 m3.</p> <p>La nature des pollutions identifiées est variable d'une part la présence d'encombrants tels que des gravats ou des zones de dépôts, et d'autre part des zones de dispersion plus diffuses où des déchets, en plastiques pour la plupart, s'étalent dans le lit.</p>						
Enjeux clés visés						
Cours d'eau et ripisylve	Continuité écologique	Qualité ressource	EBF et hydromorphologie	Ecoulement des eaux	<div>Sécurité publique</div> <div>Qualité de vie</div>	
Modalité de mise en œuvre et de gestion						
Actions préalables potentielles		<div>- Réalisation d'une Déclaration d'Intérêt Général</div> <div>- Réalisation d'une convention avec les propriétaires riverains (droit d'accès aux parcelles)</div> <div>- Réaliser et encadrer les travaux</div>				
Cadre réglementaire		"Loi sur l'eau" L.214-1 à 6 du CE : non concerné "DIG" L.211-7 du CE : oui				
Mesures d'accompagnement		Sans objet				
Maître d'ouvrage		SMAVD ou autres intervenants				
Compléments techniques		Cf. Page suivante				
COMBIEN ? Evaluation financière de la mise en œuvre de l'action						
Subventions prévisionnelles max. (pour le coût de l'action €)		Financeurs : Agence de l'Eau RMC - Région PACA - Département du Vaucluse				
		Taux maximal de subvention : 50 %				
<p>L'investissement correspond aux travaux de retrait des déchets qui seront réalisés par une entreprise suite à une consultation (privilégier une consultation pour un accord-cadre).</p>						
Nature		Estimatif de l'action (€)				
		Unité	Quantité	PU	Total € HT	
Retrait des déchets - Année 1		Forfait	17	294 €	5 000 €	
Retrait des déchets - Année 2		Forfait	-	-	0 €	
Retrait des déchets - Année 3		Forfait	-	-	0 €	
Retrait des déchets - Année 4		Forfait	-	-	0 €	
TOTAL action					5 000 €	
QUEL SUIVI ? Indicateur de suivi						
Volume de déchets retirés, abondance de déchets sur le territoire et bilan en fin de programme.						

**Travaux**
**ACTION - A4**
**Proposition de solutions curatives de pollutions (dépôts de déchets et rejets)**
**COMMENT ? Compléments techniques**

L'action proposée concerne la proposition de solutions curatives visant à retirer les macrodéchets du milieu.

**Solutions curatives**

La solution curative correspond au nettoyage et au retrait des déchets et encombrants, ainsi que leur évacuation en déchèterie ou vers des filières agréées. Les zones seront nettoyées selon l'importance de leur volume et à la suite des crues. Les déchets ont été classés de la manière suivante :

- Enlèvement manuel des déchets présents dans le lit et les berges attenantes (plus de 90 % des sites)
- Enlèvement des déchets par l'utilisation d'un engin de levage (moins de 10 % des sites)

Les estimations sont également variables selon les conditions d'accès aux sites et elles restent à des incertitudes significatives propres à la caractérisation qualitative et volumique des déchets concernés.

Sur les sites d'entretien classiques des berges, la présence ponctuelle ou diffuse de déchets (plastiques) doit être confirmée dès la réalisation des visites préalables. Ensuite, lors de l'intervention, les intervenants doivent être formés à la récupération, à l'évacuation des déchets présents, et aux problématiques de recyclage et de filière de traitement, afin d'enlever les déchets plastiques bloqués dans la végétation.

Concernant les pollutions diverses, le SMAVD identifiera la source de pollution et avertira les services compétents pour programmer une intervention.

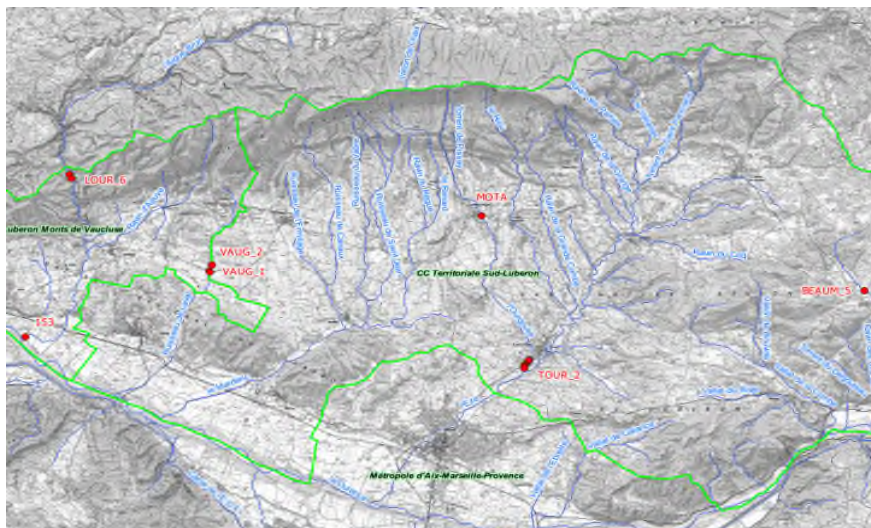
Le tableau ci-dessous détaille les interventions à réaliser sur COTELUB :

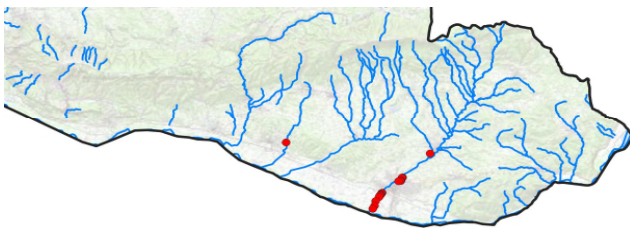








Localisation			Nature		Estimatif de l'action (€)				Programmation			
EPCI	Communes	Cours d'eau	Priorité	Linéaire	Unité	Quantité	PU	Total € HT	An 1	An 2	An 3	An 4
COTELUB	La Motte-d'Aigues	L'Ourgouse	1		Forfait	1	250	250	x			
COTELUB	La Tour-d'Aigues	L'Ourgouse	1		Forfait	1	250	250	x			
COTELUB	La Tour-d'Aigues	L'Ourgouse	1		Forfait	1	250	250	x			
COTELUB	La Tour-d'Aigues	L'Ourgouse	1		Forfait	1	250	250	x			
COTELUB	La Tour-d'Aigues	L'Ourgouse	1		Forfait	1	250	250	x			
COTELUB	La Tour-d'Aigues	L'Ourgouse	1		Forfait	1	250	250	x			
COTELUB	La Tour-d'Aigues	L'Ourgouse	1		Forfait	1	250	250	x			
COTELUB	La Tour-d'Aigues	L'Ourgouse	1		Forfait	1	250	250	x			
COTELUB	Beaumont-de-Pertuis	Torrent de Saint-Marcel	1		Forfait	1	250	250	x			
COTELUB	La Tour-d'Aigues	L'Ourgouse	1		Forfait	1	1000	1000	x			

Le tableau ci-dessous détaille les interventions à réaliser sur LMV :

Localisation			Nature		Estimatif de l'action (€)				Programmation			
EPCI	Communes	Cours d'eau	Priorité	Linéaire	Unité	Quantité	PU	Total € HT	An 1	An 2	An 3	An 4
LMV	Lourmarin	L'Aigue Brun	1		Forfait	1	250	250	x			
LMV	Lourmarin	L'Aigue Brun	1		Forfait	1	250	250	x			
LMV	Lauris	L'Aigue Brun	1		Forfait	1	250	250	x			
LMV	Vaugines	Ruisseau de Laval	1		Forfait	1	250	250	x			
LMV	Vaugines	Ruisseau de Laval	1		Forfait	1	250	250	x			
LMV	Vaugines	Ruisseau de Laval	1		Forfait	1	250	250	x			

Carte de localisation des interventions :



Travaux	ACTION - A5	Gestion des espèces exotiques envahissantes et particulièrement la Renouée du Japon				
OÙ ? Localisation et unité de gestion						
EPCI COTELUB, MAMP Bassin versant						
Ruisseau de Laval, L'Eze						
Compartiments hydromorphologiques ciblés						
Débit-hydrologie	Ligne d'eau	Lit mineur et berges				
						
Ripisylve	Continuité écologique	Lit majeur et sécurité publique				
						
						
COMMENT ? Description de l'action						
Objectif général de l'action et améliorations escomptées						
<p>Plusieurs espèces exotiques envahissantes ont été relevées sur les affluents du bassin versant de la Durance dont la Renouée du Japon qui semble représenter la problématique la plus gênante en termes d'érosion de la biodiversité se traduisant ainsi par des impacts écologiques non négligeables. La Renouée du Japon (<i>Fallopia (Reynoutria) japonica</i>) est une dicotylédone herbacée de la famille des polygonacées, originaire d'Asie. Les foyers se développent sous formes de fourrés denses composés de plantes à tiges robustes, dressées, portant des lenticelles rouges, et pouvant atteindre 4 m de haut. Ses larges feuilles sont tronquées à la base, ses fleurs forment des inflorescences blanc-verdâtres en panicules plus ou moins lâches. Son développement entraîne des pertes de biodiversité ainsi qu'une dégradation des berges. Il est très difficile de gérer cette espèce : sa croissance rapide engendre une production de biomasse conséquente, et sa reproduction par fragmentation de tige et rhizome complique la mise en place d'une lutte mécanique.</p> <p>À l'échelle du territoire, 19 foyers de Renouée du Japon ont été identifiés. Ces foyers sont généralement de petite taille (environ 5m²). Seuls deux foyers sont plus conséquents (30m² et 100m²).</p> <p>Cette action vise à éradiquer les foyers de Renouée du Japon observés avec une ou plusieurs techniques.</p>						
Enjeux clés visés						
Cours d'eau et ripisylve	Continuité écologique	Qualité ressource	EBF et hydromorphologie	Ecoulement des eaux	Sécurité publique	Qualité de vie
Modalité de mise en œuvre et de gestion						
Actions préalables potentielles	- Cadrer les demandes de chaque acteur (commune, DDTM, AERMC ...) et rédaction du cahier des charges - Réaliser et encadrer les travaux					
Cadre réglementaire	"Loi sur l'eau" L.214-1 à 6 du CE : non concerné "DIG" L.211-7 du CE : oui					
Mesures d'accompagnement	Sans objet					
Maître d'ouvrage	SMAVD					
Compléments techniques	Cf. Page suivante					
COMBIEN ? Evaluation financière de la mise en œuvre de l'action						
Subventions prévisionnelles max. (pour le coût de l'action €)	Financeurs : Agence de l'Eau RMC - Région PACA - Département du Vaucluse  Taux maximal de subvention : 80 %					
L'investissement correspond aux travaux d'éradication de la Renouée du Japon qui seront réalisés par une entreprise suite à une consultation (privilégier une consultation pour accord-cadre).						
Nature	Estimatif de l'action (€)					
	Unité	Quantité	PU	Total € HT		
Préparation, réalisation, traitement et archivage - Année 1	m3	172.5	45 €	7 763 €		
Préparation, réalisation, traitement et archivage - Année 2	m3	30	45 €	1 350 €		
Préparation, réalisation, traitement et archivage - Année 3	m3	52.5	45 €	2 363 €		
Préparation, réalisation, traitement et archivage - Année 4	m3	105	45 €	4 725 €		
TOTAL action				16 200 €		
QUEL SUIVI ? Indicateur de suivi						
Mètre carré restauré, abondance des espèces exotiques envahissantes, nombre de repousses de Renouée du Japon, qualité de la ripisylve, bilan en fin de programme						



**COMMENT ? Compléments techniques**

Plusieurs méthodes existent pour éradiquer les foyers de Renouée du Japon. Dans notre cas, les foyers sont relativement de petites tailles, ainsi la technique envisagée est la suivante :

- Coupe manuelle des parties aériennes
- Décaissement à l'aide d'une pelle mécanique de la terre souillée et évacuation
- Remblaiement en terre végétale d'apport
- Bouturage de saules
- Suivi d'un arrachage manuel des repousses éventuelles pendant 2 à 3 ans.

**Protocole d'éradication des foyers de Renouée du Japon**

- Lorsque la plante a atteint sa maturité, couper chaque tige de la colonie au ras du sol (sous le premier nœud)
- Déposer tout le matériel coupé (tiges, fragments de rhizomes et de racine, terre avec fragments de la plante) dans des sacs robustes et les fermer de façon étanche au moyen d'une attache autobloquante. Evacuer les déchets en décharges agréée
- Creuser mécaniquement en surface afin d'extraire la majeure partie des racines et des rhizomes. Prévoir d'excaver les racines sur une profondeur de 1,5 m et dépassant d'au moins 3 m le pourtour du foyer de Renouée du Japon
- Ramasser manuellement les racines et les rhizomes restants à la suite de l'excavation par la pelle mécanique
- Déposer tout le matériel dans une décharge agréée
- Nettoyer le godet et les chenilles minutieusement, de même que tout le matériel ayant été en contact avec la plante, y compris les semelles de chaussures
- Remblayer la zone extraire par de la terre végétale d'apport saine
- Planter des boutures de saules pour concurrencer les éventuelles repousses.

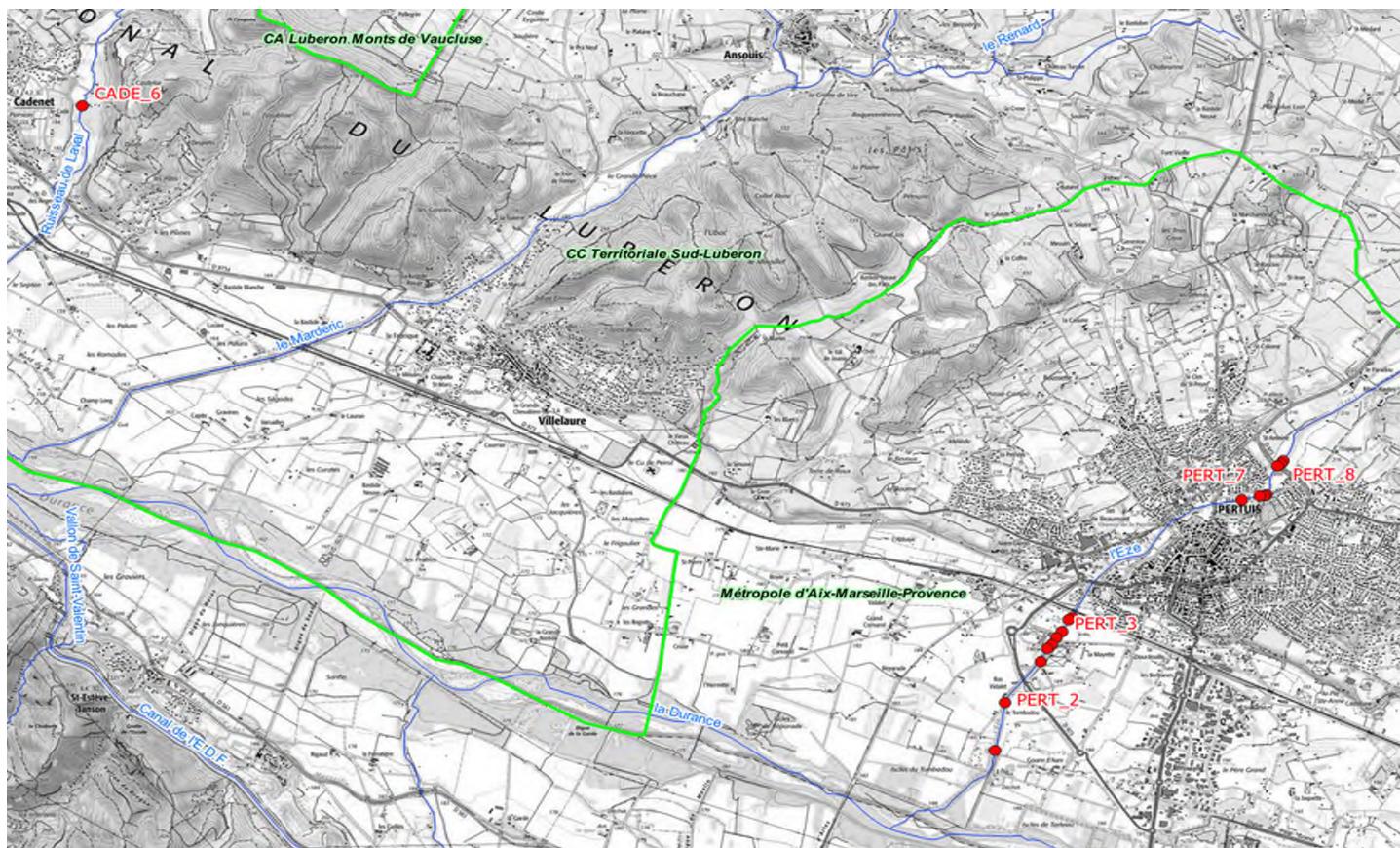
**Protocole de suivi des repousses**

Étant donné la robustesse et la croissance rapide de la renouée du Japon, il faut effectuer un suivi à long terme afin d'assurer la réussite des démarches entreprises.

Fréquence : Aux deux semaines durant la saison de croissance, pendant au moins 2 ans.

- Arracher les repousses en périphérie de la géomembrane en s'assurant de retirer le plus de racines possible. S'il y a plusieurs tiges qui poussent ensemble, enlever la masse de racines à leur base, idéalement à l'aide d'une pelle
- Vérifier la présence de pousses de renouée autour des arbres et des arbustes que la géomembrane contourne puisque ce sont des endroits propices à la repousse.
- Parcourir le site dans un rayon de dix mètres au-delà du foyer afin de retirer les nouvelles tiges et rhizomes qui pourraient être issus de la colonie contrôlée.
- Mettre tout le matériel arraché (tiges, racines et rhizomes) dans des sacs robustes et les fermer de façon étanche à l'aide d'attaches autobloquantes. Déposer les sacs en décharge agréée.

Carte de localisation des interventions :



Travaux

ACTION - A5

Gestion des espèces exotiques envahissantes et particulièrement la Renouée du Japon

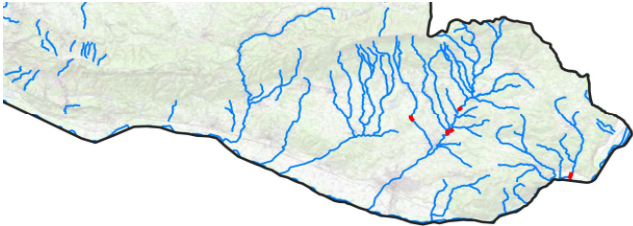








COMMENT ? Compléments techniques

Le tableau ci-dessous détaille les interventions à réaliser sur COTELUB :

Localisation			Nature		Estimatif de l'action (€)				Programmation			
EPCI	Communes	Cours d'eau	Priorité	Linéaire	Unité	Quantité	PU	Total € HT	An 1	An 2	An 3	An 4
COTELUB	Cadenet	Ruisseau de Laval	1		m3	45	45	2025				x
COTELUB	La Tour-d'Aigues	L'Eze	1		m3	45	45	2025				x

Le tableau ci-dessous détaille les interventions à réaliser sur MAMP (département 84 uniquement) :

Localisation			Nature		Estimatif de l'action (€)				Programmation			
EPCI	Communes	Cours d'eau	Priorité	Linéaire	Unité	Quantité	PU	Total € HT	An 1	An 2	An 3	An 4
MAMP	Pertuis	L'Eze	1		m3	7.5	45	337.5	x			
MAMP	Pertuis	L'Eze	1		m3	7.5	45	337.5	x			
MAMP	Pertuis	L'Eze	1		m3	7.5	45	337.5	x			
MAMP	Pertuis	L'Eze	1		m3	7.5	45	337.5		x		
MAMP	Pertuis	L'Eze	1		m3	7.5	45	337.5		x		
MAMP	Pertuis	L'Eze	1		m3	7.5	45	337.5		x		
MAMP	Pertuis	L'Eze	1		m3	7.5	45	337.5		x		
MAMP	Pertuis	L'Eze	1		m3	7.5	45	337.5			x	
MAMP	Pertuis	L'Eze	1		m3	7.5	45	337.5			x	
MAMP	Pertuis	L'Eze	1		m3	7.5	45	337.5			x	
MAMP	Pertuis	L'Eze	1		m3	7.5	45	337.5			x	
MAMP	Pertuis	L'Eze	1		m3	7.5	45	337.5			x	
MAMP	Pertuis	L'Eze	1		m3	7.5	45	337.5			x	
MAMP	Pertuis	L'Eze	1		m3	7.5	45	337.5				x
MAMP	Pertuis	L'Eze	1		m3	7.5	45	337.5				x
MAMP	Pertuis	L'Eze	1		m3	150	45	6750	x			

Etudes	ACTION - B1	Restauration de la morphologie du cours d'eau par suppression des contraintes latérales				
OÙ ? Localisation et unité de gestion						
EPCI COTELUB Bassin versant  Le Torrent de Saint-Marcel, L'Eze						
Compartiments hydromorphologiques ciblés						
Débit-hydrologie 	Ligne d'eau 	Lit mineur et berges 	 			
Ripisylve 	Continuité écologique 	Lit majeur et sécurité publique 				
COMMENT ? Description de l'action						
Objectif général de l'action et améliorations escomptées						
<p>Le diagnostic de terrain a identifié plusieurs tronçons où des aménagements en berges impactent la qualité hydromorphologique du cours d'eau, la connexion entre le lit mineur et les bandes riveraines et la dynamique fluviale naturelle des cours d'eau. Ces aménagements participent ainsi à l'homogénéisation des habitats (homogénéisation des faciès, de la granulométrie et des berges) et par conséquent à la réduction de la diversité écologique.</p> <p>À l'échelle du territoire, 7 zones d'étude ont été identifiées.</p> <p>Ainsi l'action propose de retirer les contraintes latérales ne présentant pas d'enjeu afin de recréer des berges naturelles permettant au cours d'eau de retrouver une dynamique et un profil naturels ainsi qu'une connexion avec les bandes riveraines.</p>						
Enjeux clés visés						
Cours d'eau et ripisylve	Continuité écologique	Qualité ressource	EBF et hydromorphologie	Ecoulement des eaux	Sécurité publique	Qualité de vie
Modalité de mise en œuvre et de gestion						
Actions préalables potentielles	- Cadrer les demandes de chaque acteur (commune, DDTM, AERMC ...) et rédaction du cahier des charges - Lancer une consultation des bureaux d'études - Réaliser l'étude de diagnostic, modélisation hydraulique et esquisses (hors études complémentaires)					
Cadre réglementaire	"Loi sur l'eau" L.214-1 à 6 du CE : non concerné "DIG" L.211-7 du CE : oui					
Mesures d'accompagnement	Sans objet					
Maître d'ouvrage	SMAVD					
Compléments techniques	Cf. Page suivante					
COMBIEN ? Evaluation financière de la mise en œuvre de l'action						
Subventions prévisionnelles max. (pour le coût de l'action €)	Financeurs : Agence de l'Eau RMC - Région PACA - Département du Vaucluse  Taux maximal de subvention : 70 %					
<p>L'investissement correspond à la réalisation d'une étude technique par un cabinet spécialisé. Elle intègre notamment l'état des lieux du cours d'eau, l'étude hydrologique et le montage d'un modèle hydraulique 1D ou 2D et de l'étude des scénarii au stade esquisses puis l'élaboration d'un AVP sur la solution retenue. Pour le point GRA 6, l'étude pourra se faire sans modèle hydraulique, ainsi le cout est plus faible que pour les autres secteurs.</p> <p>L'estimation des coûts des études de restauration de la morphologie du cours d'eau par suppression des contraintes latérales se fait au forfait. 2 forfaits différents ont été choisis en fonction de la longueur de l'ouvrage à supprimer (5000 € pour les petits ouvrages (&gt; 50 ml) et 10000 € pour les ouvrages plus conséquents (&lt; 200 ml)).</p>						
Nature	Estimatif de l'action (€)					
	Unité	Quantité		PU		Total € HT
Etude de restauration par suppression des contraintes latérales - Année 1	Forfait	3		5 000 €		15 000 €
Etude de restauration par suppression des contraintes latérales - Année 2	Forfait	1		2 500 €		2 500 €
Etude de restauration par suppression des contraintes latérales - Année 3	Forfait	1	1	5 000 €	10 000 €	15 000 €
Etude de restauration par suppression des contraintes latérales - Année 4	Forfait	1		10 000 €		10 000 €
TOTAL action						42 500 €
QUEL SUIVI ? Indicateur de suivi						
Réalisation des études.						



Etudes

ACTION - B1

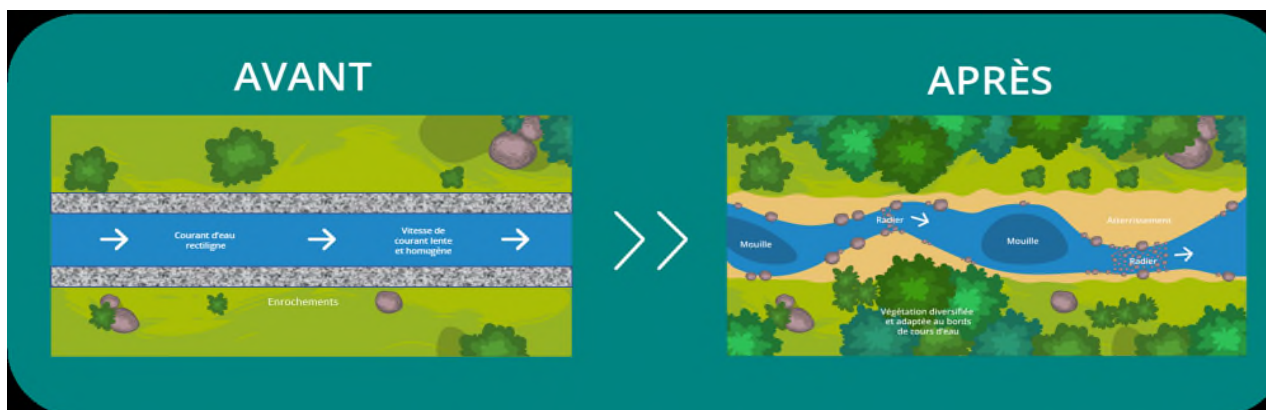
Restauration de la morphologie du cours d'eau par suppression des contraintes latérales

## COMMENT ? Compléments techniques

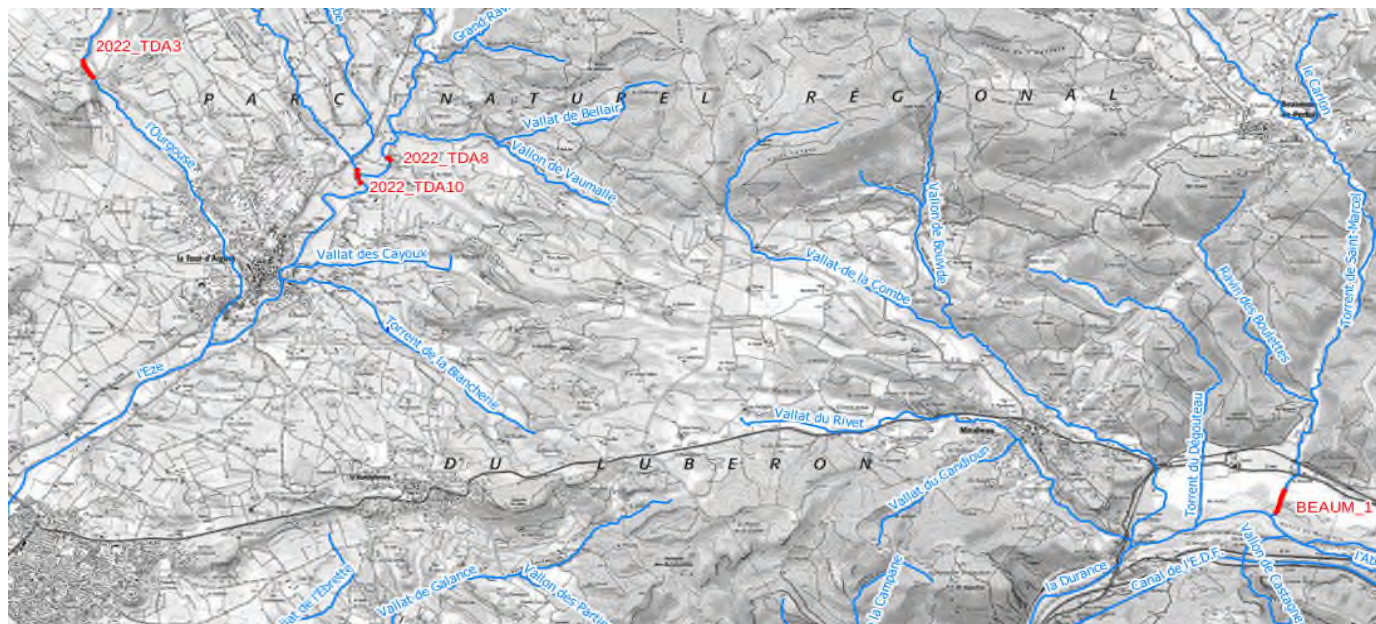
L'étude technique a pour objectif de définir l'ensemble des éléments permettant de consulter une entreprise pour réaliser les travaux. Elle devra donc comporter :

- Réalisation d'un plan topographique de l'ensemble de la zone d'étude afin de localiser les singularités, réaliser la modélisation hydraulique, déterminer les impacts hydrauliques entre l'état actuel et l'état projeté, calculer les cubatures et réaliser les plans d'aménagement (privilégier une consultation pour un accord-cadre)
- Réalisation de l'état hydromorphologique (sur la base de la présente étude) et écologique (expertise faune-flore et habitat) permettant de définir les enjeux environnementaux
- Analyse du fonctionnement hydrologique et hydraulique 1D ou 2D permettant de connaître les axes d'écoulements et d'évaluer les incidences hydrauliques de chaque scénario
- Réalisation de scénarios au stade esquisses permettant de répondre à la restauration des cours d'eau : plan de principe, chiffrage prévisionnel, analyse multicritère
- Réalisation du scénario retenu au stade AVP : plan d'aménagement, chiffrage détaillé, organisation des travaux

Schéma des travaux pouvant être réalisés :



Carte de localisation des interventions :



Exemples de contraintes latérales identifiées et concernées par cette action :



Remblai en rive gauche de l'Eze (2022\_TDA8)



Merlon en rive droite (BEAUM\_1 - Torrent de Saint-Marcel)



Epi en rive gauche de l'Ourgouse (2022\_TDA10)

Etudes

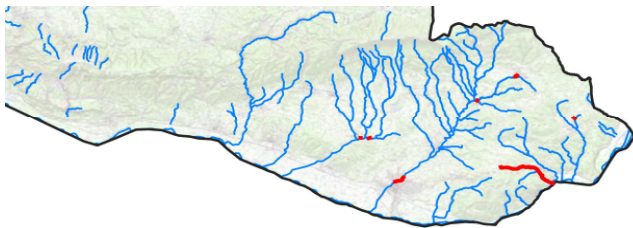








ACTION - B1

Restauration de la morphologie du cours d'eau par suppression des contraintes latérales

## COMMENT ? Compléments techniques

Une seule EPCI est concernée. Il s'agit de COTELUB. Le tableau ci-dessous détaille les interventions à réaliser :

Localisation			Nature		Estimatif de l'action (€)				Programmation			
EPCI	Communes	Cours d'eau	Priorité	Linéaire	Unité	Quantité	PU	Total € HT	An 1	An 2	An 3	An 4
COTELUB	Beaumont-de-Pertuis	Torrent de Saint-Marcel	1	278	Forfait	1	10000	10000				x
COTELUB	La Tour-d'Aigues	L'Eze	1	37	Forfait	1	5000	5000	x			
COTELUB	La Tour-d'Aigues	L'Eze	3	18	Forfait	1	5000	5000			x	
COTELUB	La Tour-d'Aigues	L'Eze	3	30	Forfait	1	5000	5000	x			
COTELUB	La Tour-d'Aigues	Le Riou	3	10	Forfait	1	5000	5000	x			
COTELUB	Saint-Martin-de-la-Brasque	L'Ourgouse	2	232	Forfait	1	10000	10000			x	
COTELUB	Grambois	L'Eze	1	58	Forfait	1	2500	2500		x		

Etudes	ACTION - B2	Restauration de la morphologie du cours d'eau par reprise de berge				
OÙ ? Localisation et unité de gestion						
<div>EPCI</div> <div>COTELUB, MAMP</div> <div>Bassin versant</div> <div>Le Marderic, Le Torrent de Saint-Marcel, L'Eze, Le Vallat du Rivet</div>						
Compartiments hydromorphologiques ciblés						
<div>Débit-hydrologie</div> <div></div>	<div>Ligne d'eau</div> <div></div>	<div>Lit mineur et berges</div> <div></div>				
<div>Ripisylve</div> <div></div>	<div>Continuité écologique</div> <div></div>	<div>Lit majeur et sécurité publique</div> <div></div>				
COMMENT ? Description de l'action						
Objectif général de l'action et améliorations escomptées						
<p>Le diagnostic de terrain a identifié plusieurs tronçons où les cours d'eau sont particulièrement anthropisés (rectifiés, recalibrés, etc) avec des berges particulièrement abruptes limitant la connexion des cours d'eau avec les bandes riveraines et le développement d'une ripisylve adaptée. Ces opérations permettront de restabiliser des berges à proximité d'enjeux ou de restaurer une morphologie fonctionnelle impliquant un retalutage ou encore la mise en œuvre de techniques de génie végétal.</p> <p>À l'échelle du territoire, 9 zones d'étude ont été identifiées.</p> <p>Ainsi l'action propose de retaluter les berges en déblai/remblai dans l'optique de renaturer la morphologie des cours d'eau et de créer des pentes douces afin d'accueillir une ripisylve adaptée.</p>						
Enjeux clés visés						
Cours d'eau et ripisylve	Continuité écologique	Qualité ressource	EBF et hydromorphologie	Ecoulement des eaux	Sécurité publique	Qualité de vie
Modalité de mise en œuvre et de gestion						
Actions préalables potentielles	<div>- Cadrer les demandes de chaque acteur (commune, DDTM, AERMC ...) et rédaction du cahier des charges</div> <div>- Lancer une consultation des bureaux d'études</div> <div>- Réaliser l'étude de diagnostic, modélisation hydraulique et esquisses (hors études complémentaires)</div>					
Cadre réglementaire	"Loi sur l'eau" L.214-1 à 6 du CE : non concerné "DIG" L.211-7 du CE : oui					
Mesures d'accompagnement	Sans objet					
Maître d'ouvrage	SMAVD					
Compléments techniques	Cf. Page suivante					
COMBIEN ? Evaluation financière de la mise en œuvre de l'action						
Subventions prévisionnelles max. (pour le coût de l'action €)	Financeurs : Agence de l'Eau RMC - Région PACA - Département du Vaucluse  Taux maximal de subvention : 70 %					
<p>L'investissement correspond à la réalisation d'une étude technique par un cabinet spécialisé. Elle intègre notamment l'état des lieux des cours d'eau, l'étude hydrologique et le montage d'un modèle hydraulique 1D ou 2D et de l'étude des scénarii au stade esquisses puis l'élaboration d'un AVP sur la solution retenue.</p> <p>L'estimation des coûts des études de restauration de la morphologie du cours d'eau par reprise de berge se fait au forfait. 4 forfaits différents ont été choisis en fonction de la longueur de la zone d'étude (5000 € pour un linéaire d'étude inférieur à 100ml, 10000 € pour un linéaire d'étude entre 100ml et 500ml, 15000 € pour PERT 8, et 25000 € pour un linéaire d'étude plus conséquent).</p>						
Nature	Estimatif de l'action (€)					
	Unité	Quantité	PU	Total € HT		
Etude de restauration par reprise de berge - Année 1	Forfait	2	5 000 €	10 000 €		
Etude de restauration par reprise de berge - Année 2	Forfait	1	25 000 €	25 000 €		
Etude de restauration par reprise de berge - Année 3	Forfait	4	8 750 €	35 000 €		
Etude de restauration par reprise de berge - Année 4	Forfait	1	15 000 €	15 000 €		
TOTAL action				85 000 €		
QUEL SUIVI ? Indicateur de suivi						
Réalisation des études.						



Etudes

ACTION - B2

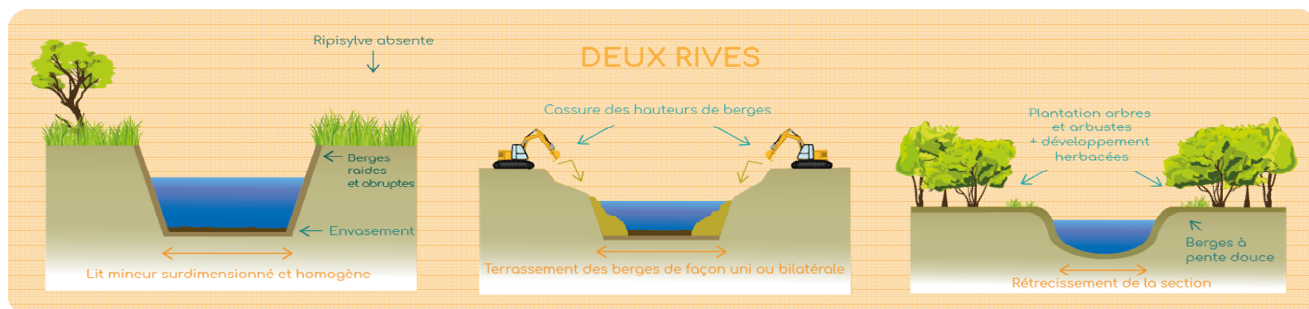
Restauration de la morphologie du cours d'eau par reprise de berge

COMMENT ? Compléments techniques

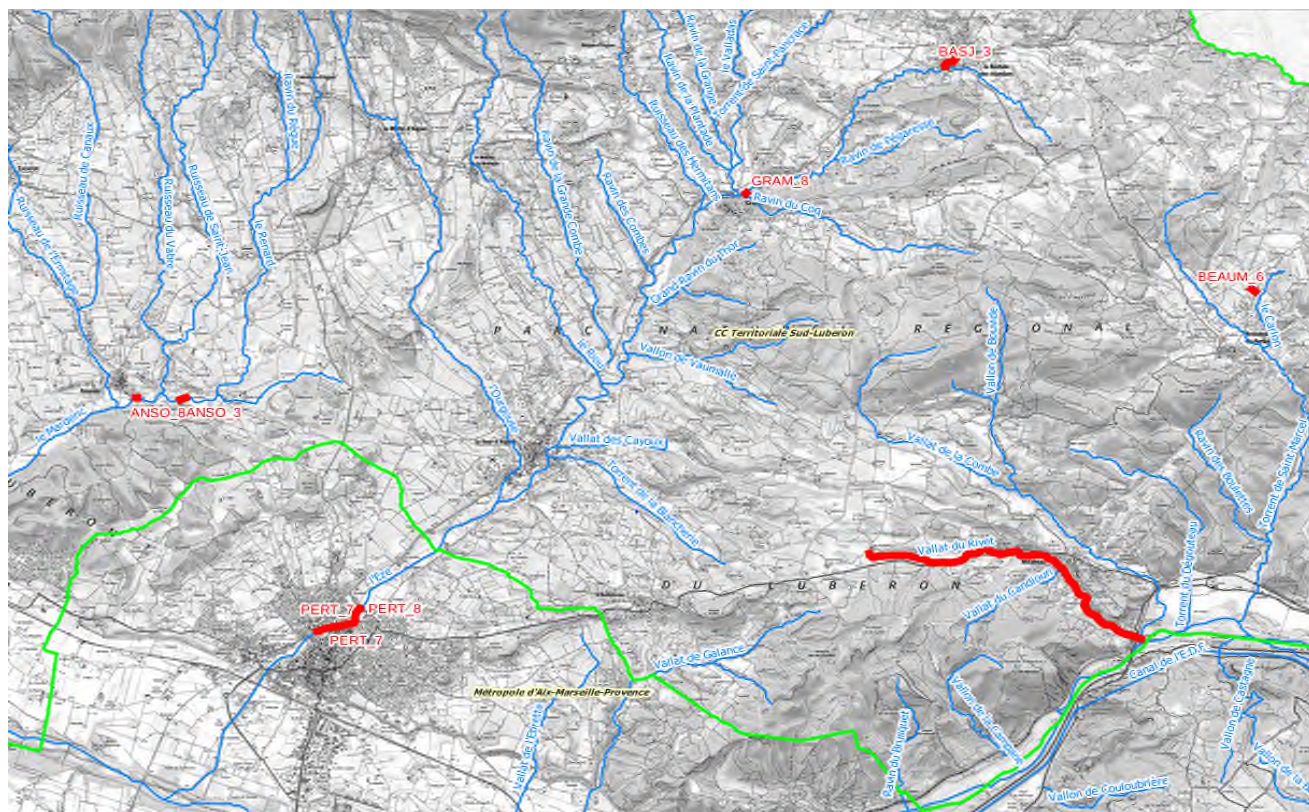
L'étude technique a pour objectif de définir l'ensemble des éléments permettant de consulter une entreprise pour réaliser les travaux. Elle devra donc comporter :

- Réalisation d'un plan topographique de l'ensemble de la zone d'étude afin de localiser les singularités, réaliser la modélisation hydraulique, déterminer les impacts hydrauliques entre l'état actuel et l'état projeté, calculer les cubatures et réaliser les plans d'aménagement (privilégier une consultation pour un accord-cadre)
- Réalisation de l'état hydromorphologique (sur la base de la présente étude) et écologique (expertise faune-flore et habitat) permettant de définir les enjeux environnementaux
- Analyse du fonctionnement hydrologique et hydraulique 1D ou 2D permettant de connaître les axes d'écoulements et d'évaluer les incidences hydrauliques de chaque scénario
- Réalisation de scénarios au stade esquisses permettant de répondre à la restauration des cours d'eau : plan de principe, chiffrage prévisionnel, analyse multicritère
- Réalisation du scénario retenu au stade AVP : plan d'aménagement, chiffrage détaillé, organisation des travaux

Schéma des travaux pouvant être réalisés :



Carte de localisation des interventions :



Etudes

ACTION - B2

Restauration de la morphologie du cours d'eau par reprise de berge

COMMENT ? Compléments techniques

Exemples de contraintes latérales identifiées et concernées par cette action :



Lit bétonné dans la traversée de la Bastide-des-Jourdans (BASJ\_3 – L'Eze)



Erosion à risque en rive gauche de l'Eze (GRAM\_8)



Lit bétonné sur le Marderic (ANSO\_3)

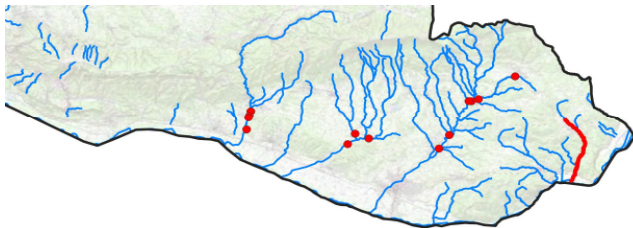







Le tableau ci-dessous détaille les interventions à réaliser sur COTELUB :

Localisation			Nature		Estimatif de l'action (€)				Programmation			
EPCI	Communes	Cours d'eau	Priorité	Linéaire	Unité	Quantité	PU	Total € HT	An 1	An 2	An 3	An 4
COTELUB	La Bastide-des-Jourdans	Ravin du Bois	3	228	Forfait	1	10000	10000				x
COTELUB	Grambois	L'Eze	1	16	Forfait	1	5000	5000	x			
COTELUB	Mirabeau	Vallat du Rivet	3	5585	Forfait	1	25000	25000		x		
COTELUB	Ansouis	Le Marderic	1	97	Forfait	1	5000	5000			x	
COTELUB	Beaumont-de-Pertuis	Le Carlon	3	75	Forfait	1	5000	5000				x
COTELUB	Ansouis	Le Marderic	1	24	Forfait	1	5000	5000	x			

Le tableau ci dessous détaille les interventions à réaliser sur MAMP :

Localisation			Nature		Estimatif de l'action (€)				Programmation			
EPCI	Communes	Cours d'eau	Priorité	Linéaire	Unité	Quantité	PU	Total € HT	An 1	An 2	An 3	An 4
MAMP	Pertuis	L'Eze	2	86	Forfait	1	5000	5000			x	
MAMP	Pertuis	L'Eze	3	277	Forfait	1	10000	10000			x	
MAMP	Pertuis	L'Eze	3	461	Forfait	1	15000	15000			x	



Etudes	ACTION - B3		Restauration de la continuité écologique			
OÙ ? Localisation et unité de gestion						
<div>EPCI COTELUB, LMV Bassin versant  L'Aigue Brun, Le Marderic, Le Torrent de Saint-Marcel, L'Eze</div>						
Compartiments hydromorphologiques ciblés						
<div>Débit-hydrologie</div> 	<div>Ligne d'eau</div> 	<div>Lit mineur et berges</div> 	 			
<div>Ripisylve</div> 	<div>Continuité écologique</div> 	<div>Lit majeur et sécurité publique</div> 				
COMMENT ? Description de l'action						
Objectif général de l'action et améliorations escomptées						
<p>La continuité écologique est importante pour maintenir les écosystèmes en bonne santé et assurer la survie des espèces animales et végétales qui en dépendent. Cette continuité écologique est localement rompue par des ouvrages difficilement franchissables voire infranchissables pour les espèces assimilées aux milieux aquatiques et notamment les espèces piscicoles.</p> <p>Ainsi des travaux visant à rétablir la continuité écologique peuvent être réalisés afin de restaurer ou de maintenir les connexions entre les différents habitats. Ces interventions peuvent être de différentes natures (suppression, arasement de l'ouvrage, mise en place d'un dispositif de franchissement, etc).</p> <p>A l'échelle du territoire, 17 ouvrages sont concernés par ces études et une étude sur la continuité écologique sera réalisée à l'échelle d'un cours d'eau le Torrent de Saint-Marcel.</p> <p>L'action vise donc à réaliser des études préalables dans l'optique de rétablir la continuité écologique.</p>						
Enjeux clés visés						
Cours d'eau et ripisylve	Continuité écologique	Qualité ressource	EBF et hydromorphologie	Ecoulement des eaux	Sécurité publique	Qualité de vie
Modalité de mise en œuvre et de gestion						
Actions préalables potentielles	<div>- Cadrer les demandes de chaque acteur (commune, DDTM, AERMC ...) et rédaction du cahier des charges</div> <div>- Lancer une consultation des bureaux d'études</div> <div>- Réaliser l'étude de diagnostic, modélisation hydraulique et esquisses (hors études complémentaires)</div>					
Cadre réglementaire	"Loi sur l'eau" L.214-1 à 6 du CE : non concerné "DIG" L.211-7 du CE : oui					
Mesures d'accompagnement	Sans objet					
Maître d'ouvrage	SMAVD					
Compléments techniques	Cf. Page suivante					
COMBIEN ? Evaluation financière de la mise en œuvre de l'action						
Subventions prévisionnelles max. (pour le coût de l'action €)	Financeurs : Agence de l'Eau RMC - Région PACA - Département du Vaucluse					
	Taux maximal de subvention : 70 %					
<p>L'investissement correspond à la réalisation d'une étude technique par un cabinet spécialisé. Elle intègre notamment l'état des lieux des cours d'eau, l'étude hydrologique et le montage d'un modèle hydraulique 1D ou 2D et de l'étude des scénarii au stade esquisses puis l'élaboration d'un AVP sur la solution retenue.</p> <p>L'estimation des coûts des études de restauration de la continuité écologique se fait au forfait. Les études à l'échelle d'un ouvrage sont estimées à 18 000 € par ouvrage et l'étude globale à l'échelle du Torrent de Saint Marcel est évaluée à 25 000 €.</p>						
Nature	Estimatif de l'action (€)					
	Unité	Quantité		PU		Total € HT
Etude de restauration de la continuité écologique - Année 1	Forfait	3		18 000 €		54 000 €
Etude de restauration de la continuité écologique - Année 2	Forfait	3	1	18 000 € 25 000 €		79 000 €
Etude de restauration de la continuité écologique - Année 3	Forfait	6		18 000 €		108 000 €
Etude de restauration de la continuité écologique - Année 4	Forfait	2		18 000 €		36 000 €
TOTAL action						277 000 €
QUEL SUIVI ? Indicateur de suivi						
Réalisation des études. Inventaire piscicole avant-après.						



Etudes

ACTION - B3

Restauration de la continuité écologique

COMMENT ? Compléments techniques

L'étude technique par ouvrage a pour objectif de définir l'ensemble des éléments permettant de choisir la solution technique la plus bénéfique. Elle devra donc comporter :

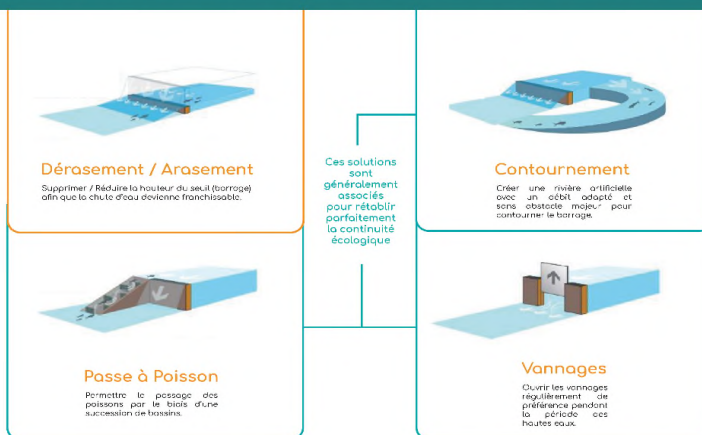
- Réalisation d'un plan topographique de l'ensemble de la zone d'étude afin de localiser les singularités, réaliser la modélisation hydraulique, déterminer les impacts hydrauliques entre l'état actuel et l'état projeté, calculer les cubatures et réaliser les plans d'aménagement
- Réalisation de l'état hydromorphologique (sur la base de la présente étude) et écologique (expertise faune-flore et habitat) permettant de définir les enjeux environnementaux
- Analyse du fonctionnement hydrologique et hydraulique 1D et/ou 2D permettant d'évaluer les incidences hydrauliques de chaque scénario
- Réalisation de scénarios au stade esquisses permettant de restaurer la continuité écologique : plan de principe, chiffrage prévisionnel, analyse multicritère

Plusieurs types d'aménagements pourront être proposés dans l'étude :

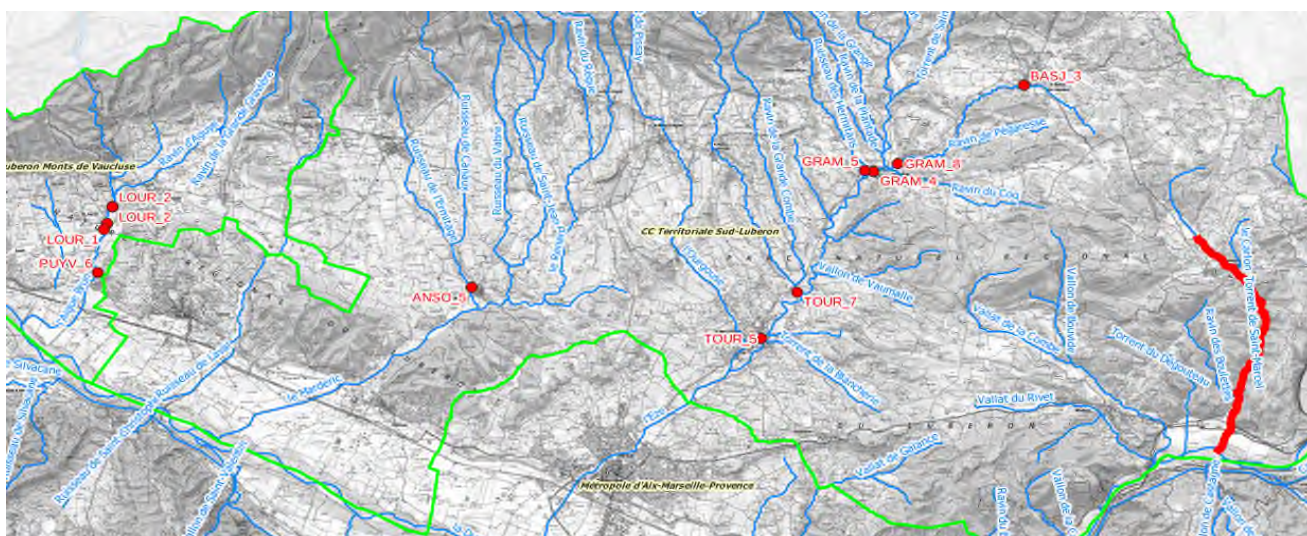
- Effacement de l'ouvrage
- Abaissement de la hauteur de l'ouvrage par formation d'une brèche ou par la création de pré-barrages
- Abaissement périodique par ouverture des vannes
- Création d'un dispositif de franchissement (passe à poisson)
- Création d'une rivière de contournement
- Aucun aménagement.

Concernant l'étude sur le Torrent de Saint-Marcel, elle vise à localiser l'ensemble des ouvrages transversaux et d'en déterminer leurs impacts sur la franchissabilité piscicole. Elle comportera un plan stratégique pour restaurer la continuité écologique à l'échelle du cours d'eau.

Restauration de la continuité écologique au droit des ouvrages hydrauliques : grands principes d'aménagements



Carte de localisation non exhaustive des actions :




Etudes

ACTION - B3

Restauration de la continuité écologique

COMMENT ? Compléments techniques

Exemples d'ouvrages transversaux identifiés et concernés par cette action :



Seuil présent sur l'Aigue Brun (LOUR\_2)



Ancienne section busée en état de ruine sur l'Aigue Brun (PUYV\_6)





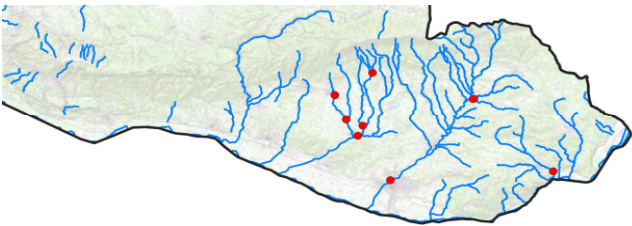



Seuil d'un radier d'ouvrage sur l'Eze à la Tour-d'Aigues (TOUR\_5)

Le tableau ci dessous détaille les interventions à réaliser sur COTELUB :

Localisation			Nature		Estimatif de l'action (€)				Programmation			
EPCI	Communes	Cours d'eau	Priorité	Linéaire	Unité	Quantité	PU	Total € HT	An 1	An 2	An 3	An 4
COTELUB	Beaumont-de-Pertuis	Torrent de Saint-Marcel	3	278	Forfait	1	1000	1000		x		
COTELUB	Beaumont-de-Pertuis	Torrent de Saint-Marcel	3	5823	Forfait	1	20000	20000		x		
COTELUB	Beaumont-de-Pertuis / Mirabeau	Torrent de Saint-Marcel	3	1201	Forfait	1	4000	4000		x		
COTELUB	La Bastide-des-Jourdans	L'Eze	3		Forfait	1	18000	18000				x
COTELUB	Grambois	L'Eze	2		Forfait	1	18000	18000			x	
COTELUB	Grambois	L'Eze	2		Forfait	1	18000	18000		x		
COTELUB	La Tour-d'Aigues	L'Eze	1		Forfait	1	18000	18000	x			
COTELUB	La Tour-d'Aigues	Le Riou	1		Forfait	1	18000	18000				x
COTELUB	Ansouis	Le Marderic	2		Forfait	1	18000	18000			x	
COTELUB	Villelaure	Le Marderic	1		Forfait	1	18000	18000	x			
COTELUB	Grambois	Ruisseau des Hermitans	2		Forfait	1	18000	18000			x	
COTELUB	Ansouis	Ruisseau de l'Ermitage	3		Forfait	1	18000	18000			x	

Le tableau ci dessous détaille les interventions à réaliser sur LMV :

Localisation			Nature		Estimatif de l'action (€)				Programmation			
EPCI	Communes	Cours d'eau	Priorité	Linéaire	Unité	Quantité	PU	Total € HT	An 1	An 2	An 3	An 4
LMV	Lourmarin	L'Aigue Brun	3		Forfait	1	18000	18000			x	
LMV	Lourmarin	L'Aigue Brun	3		Forfait	1	18000	18000			x	
LMV	Lourmarin	L'Aigue Brun	3		Forfait	1	18000	18000		x		
LMV	Puyvert	L'Aigue Brun	2		Forfait	1	18000	18000		x		
LMV	Puyvert	L'Aigue Brun	1		Forfait	1	18000	18000	x			

	ACTIONS PORTANT SUR LES AFFLUENTS DE LA DURANCE - DURANCE AVAL (LOT 2)					
Etudes	ACTION - B4		Reprise des ouvrages de franchissement sous-dimensionnés			
OÙ ? Localisation et unité de gestion						
<div>EPCI COTELUB, MAMP Bassin versant  Le Marderic, Le Torrent de Saint-Marcel, L'Eze, Le Vallat de la Combe</div>						
<div>Compartiments hydromorphologiques ciblés</div> <div><div><div>Débit-hydrologie</div></div><div>Ligne d'eau</div></div> <div><div>Lit mineur et berges</div></div>						

Ripisylve



Continuité écologique



Lit majeur et sécurité publique





Etudes

**ACTION - B4**

**Reprise des ouvrages de franchissement sous-dimensionnés**

**COMMENT ? Compléments techniques**

L'étude technique a pour objectif de définir l'ensemble des éléments permettant de choisir la solution technique la plus bénéfique. Elle devra donc comporter :

- Réalisation d'un plan topographique de l'ensemble de la zone d'étude afin de localiser les singularités, réaliser la modélisation hydraulique, déterminer les impacts hydrauliques entre l'état actuel et l'état projeté, calculer les cubatures et réaliser les plans d'aménagement
- Réalisation de l'état hydromorphologique (sur la base de la présente étude), piscicole et écologique (expertise faune-flore et habitat) permettant de définir les enjeux environnementaux
- Analyse du fonctionnement hydrologique et hydraulique 1D et/ou 2D permettant d'évaluer les incidences hydrauliques de chaque scénario
- Réalisation de scénarios au stade esquisses permettant de reprendre les ouvrages sous-dimensionnés : plan de principe, chiffrage prévisionnel, analyse multicritère

Photos d'ouvrages transversaux identifiés et concernés par l'action :



Section busée sur le ruisseau de l'Ermitage (CUCU\_1 – Cucuron)

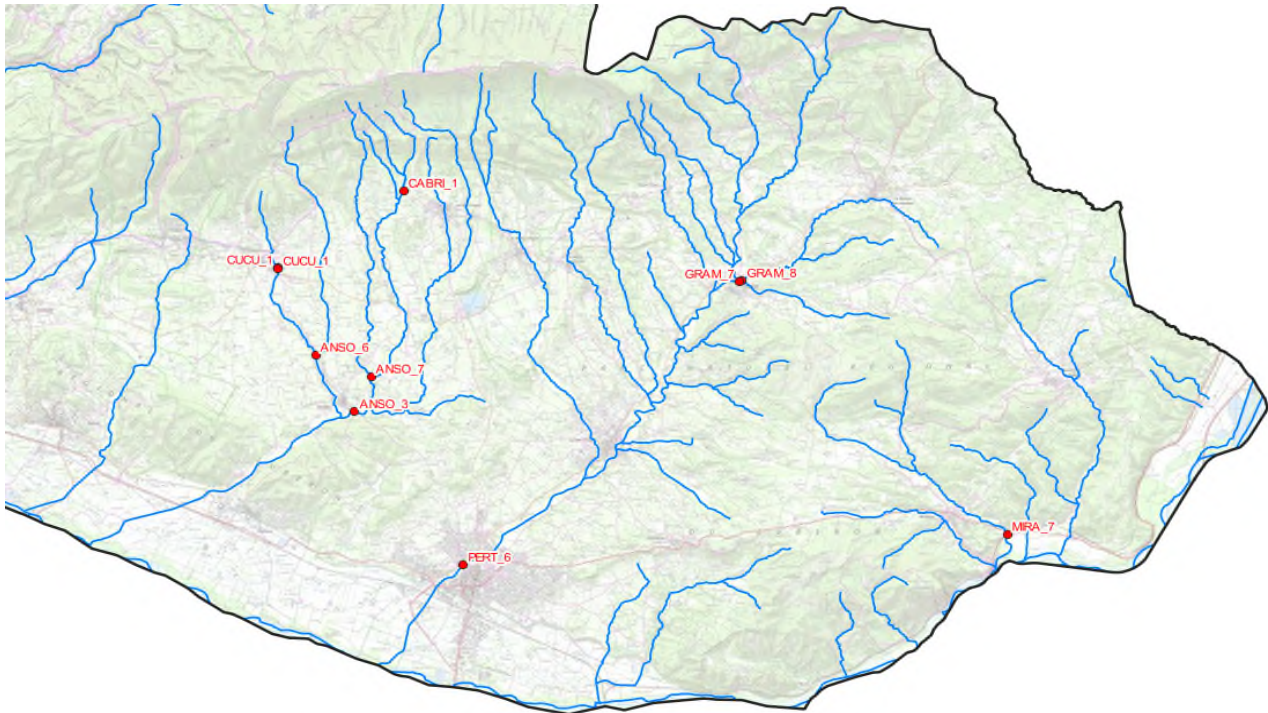


Section busée sur le ruisseau de Saint-Jean (CABRI\_1 – Cabriès-d'Aigues)



Chaussée submersible sur l'Eze à Pertuis (PERT\_6)

Carte de localisation des actions :



Etudes

ACTION - B4

Reprise des ouvrages de franchissement sous-dimensionnés








COMMENT ? Compléments techniques

Le tableau ci dessous détaille les interventions à réaliser sur COTELUB :

Localisation			Nature		Estimatif de l'action (€)				Programmation			
EPCI	Communes	Cours d'eau	Priorité	Linéaire	Unité	Quantité	PU	Total € HT	An 1	An 2	An 3	An 4
COTELUB	Grambois	L'Eze	2		Forfait	1	10000	10000	x			
COTELUB	Grambois	L'Eze	2		Forfait	1	10000	10000	x			
COTELUB	Mirabeau	Vallat de la Combe	3		Forfait	1	10000	10000				x
COTELUB	Ansouis	Le Marderic	3		Forfait	1	10000	10000	x			
COTELUB	Cabrières-d'Aigues	Ruisseau de Saint-Jean	3		Forfait	1	10000	10000				x
COTELUB	Ansouis	Ruisseau de Saint-Jean	3		Forfait	1	10000	10000			x	
COTELUB	Cucuron	Ruisseau de l'Ermitage	2		Forfait	1	10000	10000		x		
COTELUB	Cucuron	Ruisseau de l'Ermitage	2		Forfait	1	10000	10000		x		
COTELUB	Ansouis	Ruisseau de l'Ermitage	2		Forfait	1	10000	10000		x		

Le tableau ci dessous détaille les interventions à réaliser sur MAMP (secteur 84 uniquement) :

Localisation			Nature		Estimatif de l'action (€)				Programmation			
EPCI	Communes	Cours d'eau	Priorité	Linéaire	Unité	Quantité	PU	Total € HT	An 1	An 2	An 3	An 4
MAMP	Pertuis	L'Eze	3		Forfait	1	10000	10000			x	

	ACTIONS PORTANT SUR LES AFFLUENTS DE LA DURANCE - DURANCE AVAL (LOT 2)					
Etudes	ACTION - B5		Reprise de la sortie des ouvrages pluviaux en lit mineur			
OÙ ? Localisation et unité de gestion						
<div>EPCI MAMP Bassin versant  L'Eze</div>						
<div>Compartiments hydromorphologiques ciblés</div> <div><div> Débit-hydrologie</div><div> Ligne d'eau</div><div> Lit mineur et berges</div><div> Ripisylve</div><div> Continuité écologique</div><div> Lit majeur et sécurité publique</div></div>			 			
COMMENT ? Description de l'action						
Objectif général de l'action et améliorations escomptées						
<p>L'état des lieux a permis d'identifier certains exutoires d'eaux pluviales impactants : érosion des berges provoquée par le ruissellement, creusement du lit mineur, etc.</p> <p>La totalité des sorties pluviales impactantes identifiées sont situées sur l'Eze dans la traversée de Pertuis. <b>On en dénombre 5 au total.</b></p> <p>Cette action vise donc à modifier ces sorties pluviales afin de réduire la vitesse des écoulements au droit des exutoires et réduire leurs impacts sur les cours d'eau.</p>						
Enjeux clés visés						
Cours d'eau et ripisylve	Continuité écologique	Qualité ressource	EBF et hydromorphologie	Écoulement des eaux	Sécurité publique	Qualité de vie
Modalité de mise en œuvre et de gestion						
Actions préalables potentielles		<div>- Visite de terrain afin de définir l'origine de ces exutoires pluviaux</div> <div>- Etude préalable afin de définir les travaux à réaliser</div>				
Cadre réglementaire		"Loi sur l'eau" L.214-1 à 6 du CE : non concerné "DIG" L.211-7 du CE : oui				
Mesures d'accompagnement		Sans objet				
Maître d'ouvrage		SMAVD				
Compléments techniques		Cf. Page suivante				
COMBIEN ? Evaluation financière de la mise en œuvre de l'action						
Subventions prévisionnelles max. (pour le coût de l'action €)		Financeurs : Agence de l'Eau RMC - Région PACA - Département du Vaucluse				
		Taux maximal de subvention : 50 %				
<p>L'investissement correspond à la réalisation d'une étude technique par un cabinet spécialisé. Elle intègre notamment l'état des lieux des cours d'eau, l'étude hydrologique et le montage d'un modèle hydraulique 1D ou 2D et de l'étude des scénarii au stade esquisses puis l'élaboration d'un AVP sur la solution retenue. L'estimatif est de 3 000 € HT par sortie pluviale.</p>						
Nature		Estimatif de l'action (€)				
		Unité	Quantité	PU	Total € HT	
Reprise des sorties des ouvrages pluviaux - Année 1		Forfait	0	3 000 €	-	
Reprise des sorties des ouvrages pluviaux - Année 2		Forfait	0	3 000 €	-	
Reprise des sorties des ouvrages pluviaux - Année 3		Forfait	5	3 000 €	15 000 €	
Reprise des sorties des ouvrages pluviaux - Année 4		Forfait	0	3 000 €	-	
TOTAL action					15 000 €	
QUEL SUIVI ? Indicateur de suivi						
Nombre de jours consacré à cette mission.						



Etudes

ACTION - B5

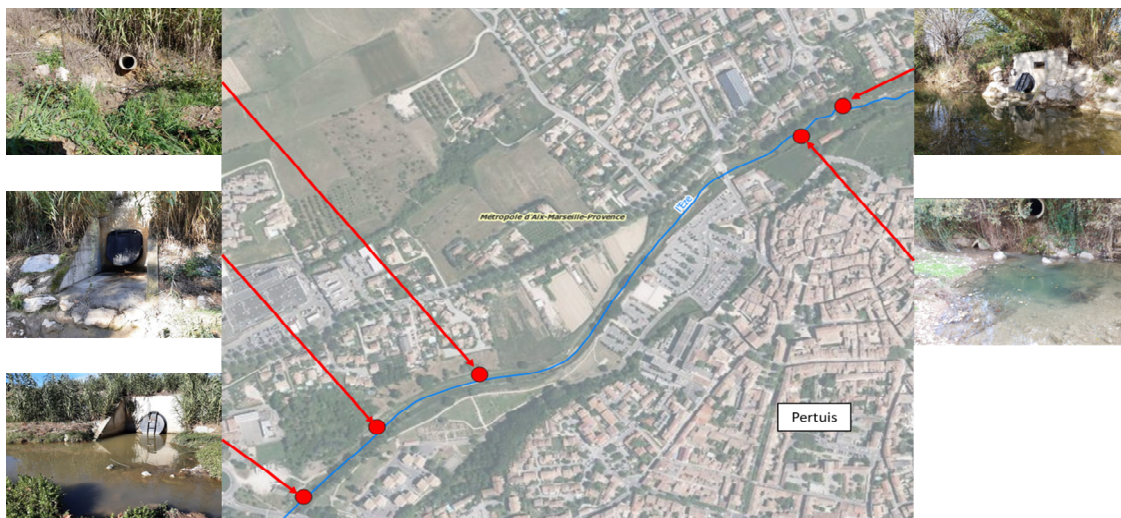
Reprise de la sortie des ouvrages pluviaux en lit mineur

COMMENT ? Compléments techniques

L'étude technique a pour objectif de définir l'ensemble des éléments permettant de choisir la solution technique la plus bénéfique. Elle devra donc comporter :

- Réalisation d'un plan topographique de l'ensemble de la zone d'étude afin de localiser les singularités et déterminer les impacts hydrauliques entre l'état actuel et l'état projeté pour réaliser les plans d'aménagement
- Réalisation de l'état hydromorphologique (sur la base de la présente étude) permettant de définir les enjeux environnementaux
- Analyse du fonctionnement hydrologique et hydraulique 1D et/ou 2D permettant d'évaluer les incidences hydrauliques de chaque scénario
- Réalisation de scénarios au stade esquisses pour réduire l'impact de ces ouvrages sur la morphologie du cours d'eau : plan de principe, chiffrage prévisionnel, analyse multicritère

La cartographie ci-dessous localise les différents exutoires pluviaux :





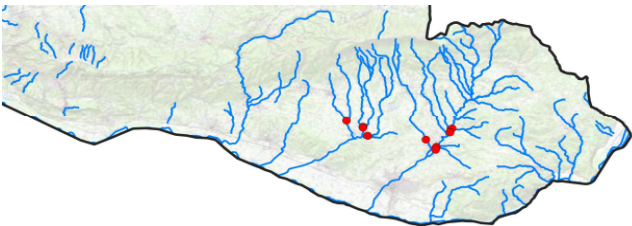


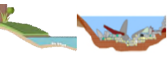





Types d'aménagements qui pourront être proposés dans l'étude :

- Reprise de l'exutoire avec mise en place d'une rampe à plot
- Reprise de l'exutoire avec mise en place d'un matelas réno



Le tableau ci dessous détaille les interventions à réaliser sur MAMP (secteur 84 uniquement) :

Localisation			Nature		Estimatif de l'action (€)				Programmation			
EPCI	Communes	Cours d'eau	Priorité	Linéaire	Unité	Quantité	PU	Total € HT	An 1	An 2	An 3	An 4
MAMP	Pertuis	L'Eze	2		Forfait	1	3000	3000			x	
MAMP	Pertuis	L'Eze	2		Forfait	1	3000	3000			x	
MAMP	Pertuis	L'Eze	2		Forfait	1	3000	3000			x	
MAMP	Pertuis	L'Eze	2		Forfait	1	3000	3000			x	
MAMP	Pertuis	L'Eze	2		Forfait	1	3000	3000			x	

	ACTIONS PORTANT SUR LES AFFLUENTS DE LA DURANCE - DURANCE AVAL (LOT 2)					
Etudes	ACTION - B6		Etude de vulnérabilité			
OÙ ? Localisation et unité de gestion						
<div>EPCI COTELUB Bassin versant  Le Marderic, L'Eze</div>						
<div>Compartiments hydromorphologiques ciblés</div> <div><div>Débit-hydrologie</div><div>Ligne d'eau</div><div>Lit mineur et berges</div></div> <div><div>Ripsisylve</div><div>Continuité écologique</div><div>Lit majeur et sécurité publique</div></div>			<div></div>			
COMMENT ? Description de l'action						
Objectif général de l'action et améliorations escomptées						
<p>La réalisation d'aménagements de protection collectifs ne permet pas de s'affranchir totalement du risque inondation pour les événements les plus conséquents. A défaut de supprimer cet aléa sur les zones urbaines, il est possible de diminuer la vulnérabilité sur les personnes et les biens par la mise en place de mesures sur l'habitat.</p> <p>On peut citer comme exemple de mesures :</p> <ul style="list-style-type: none"><li>- Création d'une zone refuge à l'étage pour les biens et personnes</li><li>- Conception d'un accès par l'intérieur et l'extérieur rendant l'évacuation des habitants plus aisée</li><li>- Emploi de matériaux insensibles à l'eau</li><li>- Mise hors d'eau des réseaux et équipements (chaudière, réseau et installation électrique et téléphonique, ...)</li></ul> <p>Un certain nombre de mesures d'équipement ou d'aménagement, peuvent être mises en œuvre à l'occasion d'une réfection ou d'une construction et permettent de limiter les dommages entraînés par une inondation. Elles permettent d'adapter les différents bâtis au risque d'inondation et favorisent également une amélioration de la résilience par accélération du retour à un état normal.</p> <p>Cette action vise à réaliser un diagnostic de vulnérabilité comprenant l'analyse d'un scénario d'inondation référence, l'identification des vulnérabilités (dommages directs et indirects), la proposition de mesures techniques et organisationnelles détaillées et personnalisées.</p>						
Enjeux clés visés						
Cours d'eau et ripisylve	Continuité écologique	Qualité ressource	EBF et hydromorphologie	Ecoulement des eaux	Sécurité publique	Qualité de vie
Modalité de mise en œuvre et de gestion						
Actions préalables potentielles		<ul style="list-style-type: none"><li>- Cadrer les demandes de chaque acteur (commune, DDTM, AERMC ...) et rédaction du cahier des charges</li><li>- Lancer une consultation des bureaux d'études</li><li>- Le chargé de mission PAPI est appuyé par un prestataire ayant en charge la définition des actions de réduction de la vulnérabilité, la rédaction des supports d'information et de communication (dépliants, diaporama, etc.)</li></ul>				
Cadre réglementaire		"Loi sur l'eau" L.214-1 à 6 du CE : non concerné "DIG" L.211-7 du CE : oui				
Mesures d'accompagnement		Sans objet				
Maître d'ouvrage		SMAVD ou EPCI				
Compléments techniques		Cf. Page suivante				
COMBIEN ? Evaluation financière de la mise en œuvre de l'action						
Subventions prévisionnelles max. (pour le coût de l'action €)		Financeurs : Fonds de prévention des risques naturels majeurs (FPRNM) - Région PACA - Département du Vaucluse				
		Taux maximal de subvention : 80 %				
<p>L'investissement correspond à la réalisation des études de vulnérabilité qui seront réalisées par un bureau d'étude suite à une consultation.</p> <p>L'estimatif est de 700 € HT par bâtiment.</p>						
Nature		Estimatif de l'action (€)				
		Unité	Quantité	PU	Total € HT	
Etude de vulnérabilité - Année 1		Forfait	53	700 €	37 100 €	
Etude de vulnérabilité - Année 2		Forfait	17	700 €	11 900 €	
Etude de vulnérabilité - Année 3		Forfait	0	700 €	0 €	
Etude de vulnérabilité - Année 4		Forfait	0	700 €	0 €	
TOTAL action					49 000 €	
QUEL SUIVI ? Indicateur de suivi						
Nombre de diagnostic réalisé.						



Etudes

ACTION - B6

Etude de vulnérabilité


## COMMENT ? Compléments techniques

L'étude technique a pour objectif de définir les mesures de réduction de vulnérabilité structurelles des habitations. Elle devra donc comporter :

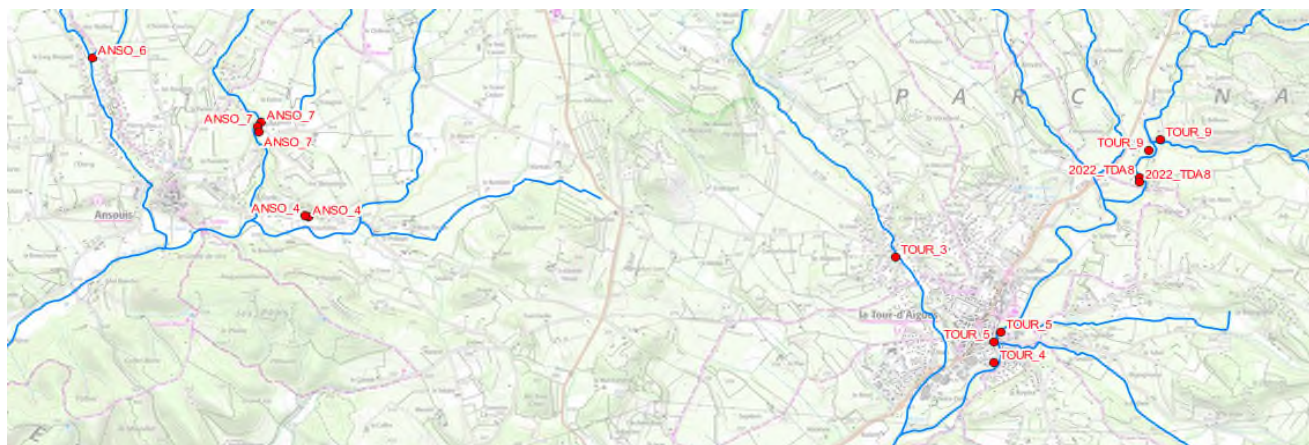
- Des visites sur site avec recensement des ouvrants, des aérations, des systèmes d'assainissement, des installations électriques et des installations de chauffage
- Un recueil et la caractérisation des inondations ayant impacté les habitations
- Un recueil des informations fournies par les riverains
- Une analyse de la vulnérabilité des sites
- Une proposition de mesures de réduction de la vulnérabilité

Types de mesures de réduction qui pourront être proposés dans l'étude :

- Installation de batardeaux démontables
- Installation de barrières anti-inondation
- Rehaussement des installations sensibles (installations électriques, installations de chauffage ...), et autres petits ouvrants (aération)
- Installation d'un système de pompage
- Installation d'un dispositif passif (FLO-LIFT H - Référence : Entreprise ESTHI Equipements et Solutions Techniques Hydrauliques Innovantes)



Carte de localisation des actions :





Etudes



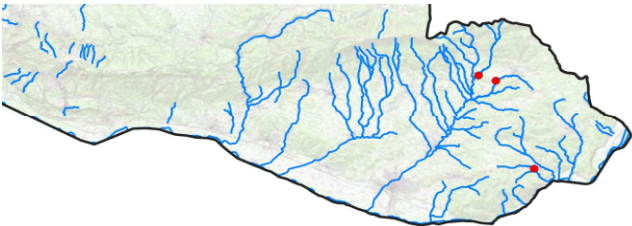






ACTION - B6

Etude de vulnérabilité

COMMENT ? Compléments techniques

Le tableau ci dessous détaille les interventions à réaliser sur COTELUB :

Localisation			Nature		Estimatif de l'action (€)				Programmation			
EPCI	Communes	Cours d'eau	Priorité	Linéaire	Unité	Quantité	PU	Total € HT	An 1	An 2	An 3	An 4
COTELUB	La Tour-d'Aigues	L'Eze	1		U	1	700	700	x			
COTELUB	La Tour-d'Aigues	L'Eze	1		U	1	700	700	x			
COTELUB	La Tour-d'Aigues	L'Eze	1		U	1	700	700	x			
COTELUB	La Tour-d'Aigues	L'Eze	1		U	8	700	5600	x			
COTELUB	La Tour-d'Aigues	L'Eze	1		U	25	700	17500	x			
COTELUB	Ansouis	Le Marderic	1		U	1	700	700		x		
COTELUB	Ansouis	Le Marderic	1		U	1	700	700		x		
COTELUB	Ansouis	Ruisseau de Saint-Jean	1		U	1	700	700		x		
COTELUB	Ansouis	Ruisseau de Saint-Jean	1		U	2	700	1400		x		
COTELUB	Ansouis	Ruisseau de Saint-Jean	1		U	2	700	1400		x		
COTELUB	La Tour-d'Aigues	L'Eze	1		U	1	700	700	x			
COTELUB	La Tour-d'Aigues	L'Eze	1		U	1	700	700	x			
COTELUB	Ansouis	Ruisseau de l'Ermitage	1		U	10	700	7000		x		
COTELUB	La Tour-d'Aigues	L'Ourgouse	1		U	15	700	10500	x			

	ACTIONS PORTANT SUR LES AFFLUENTS DE LA DURANCE - DURANCE AVAL (LOT 2)					
Etudes	ACTION - B7		Etude du fonctionnement hydraulique			
OÙ ? Localisation et unité de gestion						
<div>EPCI COTELUB Bassin versant  L'Eze, Le Vallat du Rivet, Le Torrent de Saint-Pancrace</div>						
<div>Compartiments hydromorphologiques ciblés</div> <div><div><div>Débit-hydrologie</div></div><div><div>Ligne d'eau</div></div><div><div>Lit mineur et berges</div></div></div> <div><div>Ripisylve</div></div> <div><div>Continuité écologique</div></div> <div><div>Lit majeur et sécurité publique</div></div>						

**Etudes**
**ACTION - B7**
**Etude du fonctionnement hydraulique**
**COMMENT ? Compléments techniques**

L'étude du fonctionnement hydraulique des 3 secteurs précédemment présenté permettra de répondre aux questionnements soulevés et répondre aux objectifs fixés.

**Étude du point de vigilance MIRA\_2 : Étude hydraulique et de ruissellement de l'interface du vallon de Candium et du vallon du Rivet.**

Sur ce point, l'étude hydraulique a pour objectif de préciser le fonctionnement hydraulique du secteur (ruissellement, cours d'eau et réseaux). Elle devra donc comporter :

- Une visite de terrain et un repérage des réseaux ;
- Une analyse du fonctionnement hydrologique et hydraulique 1D ou 2D permettant de connaître les axes d'écoulements et d'évaluer les incidences hydrauliques ;
- La proposition de scénarios au stade esquisse permettant de répondre à la problématique de ruissellement sur voirie : plan de principe, chiffrage prévisionnel, analyse multicritère ;
- La réalisation du scénario retenu au stade AVP : plan d'aménagement, chiffrage détaillé, organisation des travaux.


**Étude du point de vigilance BASJ\_1 : Réalisation d'une étude permettant de définir le rôle précis du plan d'eau, d'identifier les intérêts de le transformer en ZEC et d'identifier les bénéfices qu'apporterait sa reconnexion avec le cours d'eau.**

L'étude technique a pour objectif d'améliorer les connaissances des usages liés à cette ancienne retenue et d'étudier la faisabilité d'une reconnexion avec le cours d'eau, dans le but de former une zone d'expansion de crue (ZEC). Cette étude devra donc comporter :

- Des visites de terrain, des échanges avec le propriétaire de la retenue (SCP) et les acteurs locaux (élus, riverains) ;
- Une analyse du fonctionnement hydrologique et hydraulique 1D ou 2D permettant de connaître le fonctionnement actuel du secteur ;
- La proposition de scénarios de création de ZEC et reconnexion de la retenue avec le cours d'eau au stade esquisse : plan de principe, chiffrage prévisionnel, analyse multicritère ;
- La vérification des bénéfices apportés par les scénarios (s'assurer que la situation hydraulique n'est pas aggravée en aval et s'assurer que le gain hydraulique sur les crues soit significatif) ;
- La réalisation du scénario retenu au stade AVP : plan d'aménagement, chiffrage détaillé, organisation des travaux (si le projet est économiquement et hydrauliquement viable).


**Étude du point de vigilance 2022\_LBJ1 : Étude du fonctionnement du plan d'eau et son alimentation (régularisation du débit réservé).**

Sur ce secteur, l'étude technique a pour objectif de préciser le fonctionnement hydraulique entre le cours d'eau et le bassin, et ainsi s'assurer que le débit réservé soit bien respecté sur le cours d'eau. Cette étude devra donc comporter :

- Des visites de terrain, et l'instrumentalisation du cours d'eau (mesure de débit notamment) ;
- Une analyse du fonctionnement hydrologique et hydraulique 1D ou 2D permettant de connaître les apports du cours d'eau au bassin ;
- La proposition de scénarios d'aménagement du seuil (qui permettront de contrôler l'apport d'eau au bassin) au stade esquisse : plan de principe, chiffrage prévisionnel, analyse multicritère ;
- La réalisation du scénario retenu au stade AVP : plan d'aménagement, chiffrage détaillé, organisation des travaux.



Le tableau ci dessous détaille les interventions à réaliser sur COTELUB :

Localisation			Nature		Estimatif de l'action (€)				Programmation			
EPCI	Communes	Cours d'eau	Priorité	Linéaire	Unité	Quantité	PU	Total € HT	An 1	An 2	An 3	An 4
COTELUB	Mirabeau	Vallat du Rivet	1		Forfait	1	15000	15000	x			
COTELUB	Vitrolles-en-Lubéron / La Bastide-des-Jourdans	Torrent de Saint-Pancrace	3		Forfait	1	20000	20000				x
COTELUB	La Bastide-des-Jourdans	L'Eze	3		Forfait	1	15000	15000				x



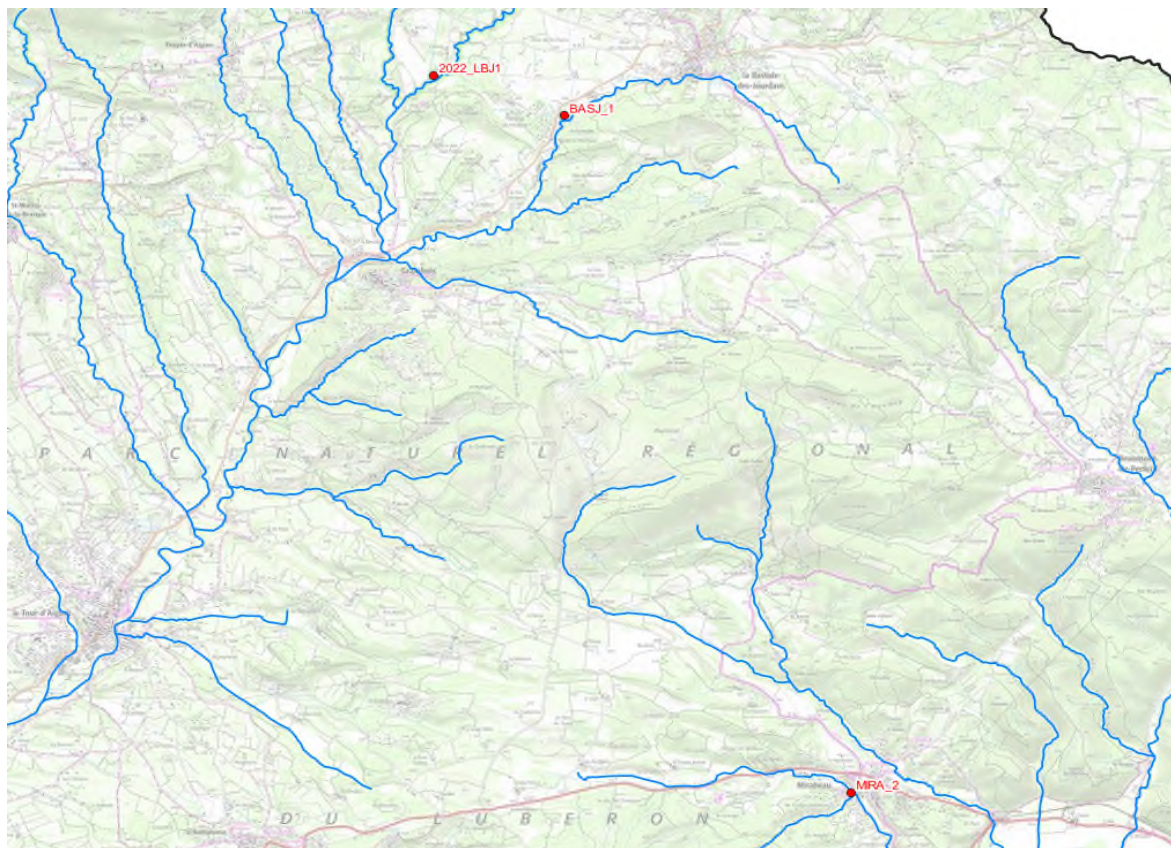
Etudes



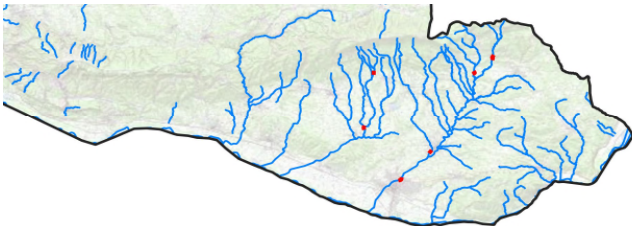








ACTION - B7

Etude du fonctionnement hydraulique

COMMENT ? Compléments techniques

Carte de localisation des actions :



	ACTIONS PORTANT SUR LES AFFLUENTS DE LA DURANCE - DURANCE AVAL (LOT 2)					
Veille	ACTION - C1		Veille sur l'évolution des érosions actives			
OÙ ? Localisation et unité de gestion						
<div>EPCI COTELUB, MAMP Bassin versant  L'Eze, Le Marderic</div>						
<div>Compartiments hydromorphologiques ciblés</div> <div><div> Débit-hydrologie</div><div> Ligne d'eau</div><div> Lit mineur et berges</div><div> Ripisylve</div><div> Continuité écologique</div><div> Lit majeur et sécurité publique</div></div>			 			
COMMENT ? Description de l'action						
Objectif général de l'action et améliorations escomptées						
<p>Le diagnostic de terrain a identifié plusieurs érosions actives de berge. Parmi elles, certaines constituent un risque potentiel de dommage pour des biens (habitations, infrastructures de transport, etc.).</p> <p><b>6 érosions actives à surveiller ont été identifiées sur le territoire.</b></p> <p>L'action vise donc à réaliser une veille de ces érosions actives afin de lancer des travaux de reprises de berges en cas d'évolution et de mise en danger de la sécurité publique.</p>						
Enjeux clés visés						
Cours d'eau et ripisylve	Continuité écologique	Qualité ressource	EBF et hydromorphologie	Ecoulement des eaux	Sécurité publique	Qualité de vie
Modalité de mise en œuvre et de gestion						
Actions préalables potentielles		- Tournée des visites				
Cadre réglementaire		"Loi sur l'eau" L.214-1 à 6 du CE : non concerné "DIG" L.211-7 du CE : oui				
Mesures d'accompagnement		Sans objet				
Maître d'ouvrage		SMAVD				
Compléments techniques		Cf. Page suivante				
COMBIEN ? Evaluation financière de la mise en œuvre de l'action						
Subventions prévisionnelles max. (pour le coût de l'action €)		Non concerné				
<p>Cette action requiert uniquement du temps de fonctionnement, il est comptabilité du temps pour réaliser la tournée des différents sites. Ainsi, chaque année, il est comptabilité 2 jour par an. Cette action ne requiert pas d'investissement. Le tableau ci-dessous n'est donc pas complété.</p>						
Nature		Estimatif de l'action (€)				
		Unité	Quantité	PU	Total € HT	
Veille des érosions actives - Année 1		Forfait	0	-	-	
Veille des érosions actives - Année 2		Forfait	0	-	-	
Veille des érosions actives - Année 3		Forfait	0	-	-	
Veille des érosions actives - Année 4		Forfait	0	-	-	
TOTAL action					-	
QUEL SUIVI ? Indicateur de suivi						
Nombre de jours consacré à cette mission.						

Veille

ACTION - C1

Veille sur l'évolution des érosions actives

## COMMENT ? Compléments techniques

Cette action est une action de veille. Les interventions consistent donc en un contrôle périodique annuel par le chargé de mission (TR) sur les sites identifiés afin de constater ou non de l'évolution des érosions actives. Ce contrôle consiste uniquement à une veille de l'apparence des érosions par comparaison avec les photos de la présente étude. Des marqueurs peuvent être mis en place la première année (piquets, coups de bombe de marquage, etc) afin visualiser l'évolution des érosions plus facilement les années suivantes.

En cas de dégradations importantes, une étude technique afin de restaurer la morphologie du cours d'eau par reprise de berge pourra être lancée.

Cette tournée se fera de préférence en hiver après les épisodes de crues automnales susceptibles de faire évoluer les érosions.

Exemples d'érosions actives identifiées et concernées par cette action :



Erosion active en rive gauche de l'Eze à Pertuis (PERT\_8)



Erosion active en rive gauche du torrent de Saint-Pancrace à La Bastide-des-Jourdans (2022\_VEL2)



Erosion active en rive droite de l'Ourgouse à La Tour-d'Aigues (TOUR\_2)



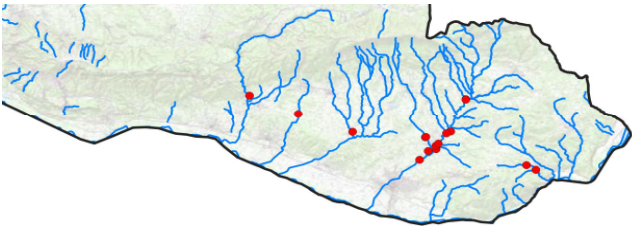







Le tableau ci dessous détaille les interventions à réaliser sur COTELUB :

Localisation			Nature		Estimatif de l'action (€)				Programmation			
EPCI	Communes	Cours d'eau	Priorité	Linéaire	Unité	Quantité	PU	Total € HT	An 1	An 2	An 3	An 4
COTELUB	La Tour-d'Aigues	L'Ourgouse	1	28				6566	x	x	x	x
COTELUB	Cabrières-d'Aigues	Ruisseau de Saint-Jean	1	42				5000	x	x	x	x
COTELUB	Ansouis	Ruisseau de Saint-Jean	1	74				3668	x	x	x	x
COTELUB	Vitrolles-en-Lubéron / La Bastide-des-Jourdans	Torrent de Saint-Pancrace	1	206				10180	x	x	x	x
COTELUB	Vitrolles-en-Lubéron	Le Valladas	1					2128	x	x	x	x

Le tableau ci dessous détaille les interventions à réaliser sur MAMP (département 84 uniquement) :

Localisation			Nature		Estimatif de l'action (€)				Programmation			
EPCI	Communes	Cours d'eau	Priorité	Linéaire	Unité	Quantité	PU	Total € HT	An 1	An 2	An 3	An 4
MAMP	Pertuis	L'Eze	1	139				2604	x	x	x	x



	ACTIONS PORTANT SUR LES AFFLUENTS DE LA DURANCE - DURANCE AVAL (LOT 2)					
Veille	ACTION - C2		Veille sur l'état génie-civil des ouvrages transversaux et longitudinaux			
OÙ ? Localisation et unité de gestion						
<div>EPCI COTELUB, LMV Bassin versant  L'Aigue Brun, Le Marderic, L'Eze, Le Ruisseau de Laval, Le Vallat du Rivet</div>						
<div>Compartiments hydromorphologiques ciblés</div> <div><div>Débit-hydrologie </div><div>Ligne d'eau </div><div>Lit mineur et berges </div><div>Ripisylve </div><div>Continuité écologique </div><div>Lit majeur et sécurité publique </div></div>						
COMMENT ? Description de l'action						
Objectif général de l'action et améliorations escomptées						
<p>Le diagnostic de terrain a identifié plusieurs ouvrages transversaux (ponts, passages busés, etc.) et longitudinaux (enrochements, digues, etc.) présentant un état plutôt dégradé.</p> <p>L'action vise donc à réaliser une veille de l'apparence de ces ouvrages au regard de la section hydraulique, des contraintes érosives etc. afin de lancer des travaux de reprise si l'état apparent des ouvrages en question devient préoccupant.</p>						
Enjeux clés visés						
Cours d'eau et ripisylve	Continuité écologique	Qualité ressource	EBF et hydromorphologie	Ecoulement des eaux	Sécurité publique	Qualité de vie
Modalité de mise en œuvre et de gestion						
Actions préalables potentielles		- Tournée des visites				
Cadre réglementaire		"Loi sur l'eau" L.214-1 à 6 du CE : non concerné "DIG" L.211-7 du CE : oui				
Mesures d'accompagnement		Sans objet				
Maître d'ouvrage		SMAVD				
Compléments techniques		Cf. Page suivante				
COMBIEN ? Evaluation financière de la mise en œuvre de l'action						
Subventions prévisionnelles max. (pour le coût de l'action €)		Non concerné				
<p>Cette action requiert uniquement du temps de fonctionnement, il est comptabilité du temps pour réaliser la tournée des différents sites. Ainsi chaque année, il est comptabilité 2 jours par an. Cette action ne requiert pas d'investissement. Le tableau ci-dessous n'est donc pas complété.</p>						
Nature		Estimatif de l'action (€)				
		Unité	Quantité	PU	Total € HT	
Veille des ouvrages transversaux - Année 1		Forfait	0	-	-	
Veille des ouvrages transversaux - Année 2		Forfait	0	-	-	
Veille des ouvrages transversaux - Année 3		Forfait	0	-	-	
Veille des ouvrages transversaux - Année 4		Forfait	0	-	-	
TOTAL action					-	
QUEL SUIVI ? Indicateur de suivi						
Nombre de jours consacré à cette mission.						

Veille

ACTION - C2

Veille sur l'état génie-civil des ouvrages transversaux et longitudinaux

## COMMENT ? Compléments techniques

Cette action est une action de veille. Les interventions consistent donc en un contrôle périodique annuel par le chargé de mission (TR) sur les sites identifiés afin de constater ou non de l'évolution de la dégradation des ouvrages. Ce contrôle consiste uniquement à une veille de l'apparence de l'ouvrage par comparaison avec les photos de la présente étude. En cas de dégradations importantes, une étude technique afin de restaurer ou remplacer l'ouvrage existant pourra être lancée.

Cette tournée se fera de préférence en hiver après les épisodes de crues automnales susceptibles de dégrader ces ouvrages.

Exemples d'ouvrages longitudinaux et transversaux identifiés et concernés par cette action :



Enrochement en rive gauche du vallon du Rivet à Mirabeau (MIRA\_4)



Enrochement en rive droite de l'Ourgouse à La Tour-d'Aigues (TOUR\_3)



Mur en rive droite de l'Eze à La Tour-d'Aigues (2022\_TDA3)

Le tableau ci dessous détaille les interventions à réaliser sur COTELUB :

Localisation			Nature		Estimatif de l'action (€)				Programmation			
EPCI	Communes	Cours d'eau	Priorité	Linéaire	Unité	Quantité	PU	Total € HT	An 1	An 2	An 3	An 4
COTELUB	La Tour-d'Aigues	L'Eze	1						x	x	x	x
COTELUB	Grambois	Ruisseau des Hermitans	1						x	x	x	x
COTELUB	Grambois	Ruisseau des Hermitans	1						x	x	x	x
COTELUB	Mirabeau	Vallat du Rivet	1						x	x	x	x
COTELUB	La Tour-d'Aigues	L'Eze	1						x	x	x	x
COTELUB	La Tour-d'Aigues	L'Eze	1						x	x	x	x
COTELUB	Ansouis	Ruisseau de L'Ermitage	1						x	x	x	x
COTELUB	La Tour-d'Aigues	L'Ourgouse	1						x	x	x	x
COTELUB	La Tour-d'Aigues	L'Ourgouse	1						x	x	x	x
COTELUB	La Tour-d'Aigues	L'Ourgouse	1						x	x	x	x
COTELUB	La Tour-d'Aigues	L'Eze	1						x	x	x	x
COTELUB	La Tour-d'Aigues	L'Eze	1						x	x	x	x
COTELUB	La Tour-d'Aigues	L'Eze	1						x	x	x	x
COTELUB	Mirabeau	Vallat du Rivet	1						x	x	x	x
COTELUB	La Tour-d'Aigues	L'Eze	1						x	x	x	x

Le tableau ci dessous détaille les interventions à réaliser sur LMV :

Localisation			Nature		Estimatif de l'action (€)				Programmation			
EPCI	Communes	Cours d'eau	Priorité	Linéaire	Unité	Quantité	PU	Total € HT	An 1	An 2	An 3	An 4
LMV	Vaugines	Ruisseau de Laval	1						x	x	x	x
LMV	Lourmarin	L'Aigue Brun	1						x	x	x	x

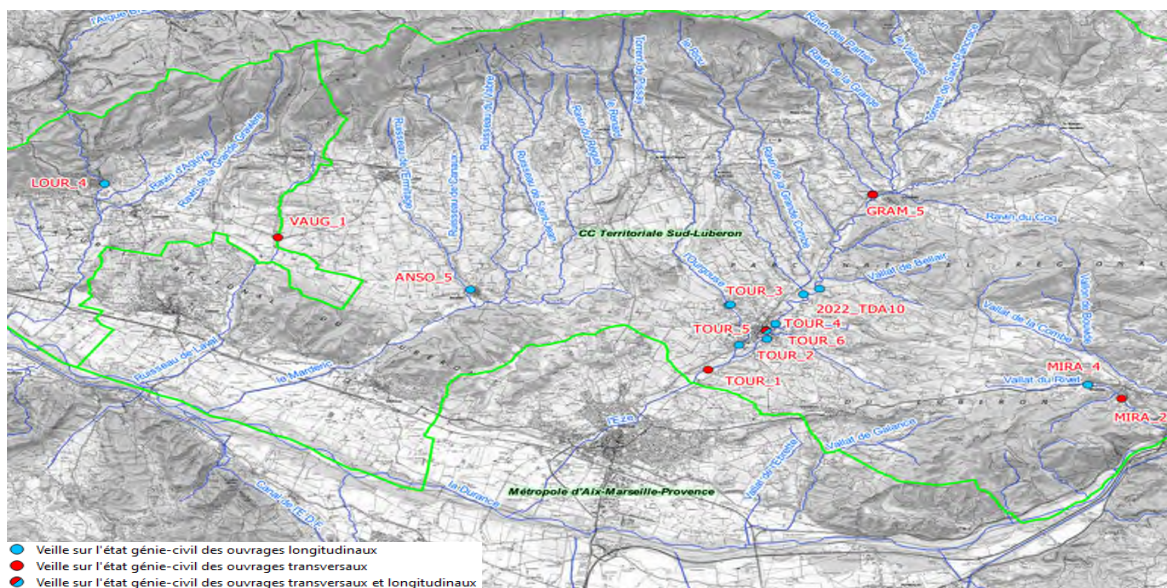
Veille

ACTION - C2



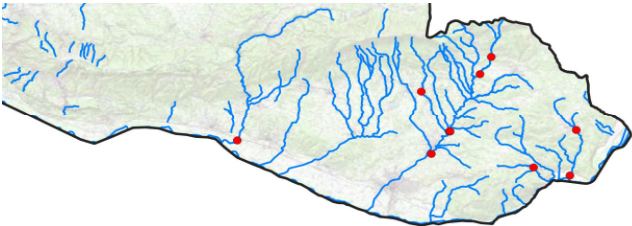








Veille sur l'état génie-civil des ouvrages transversaux et longitudinaux

COMMENT ? Compléments techniques

Carte de localisation des interventions :

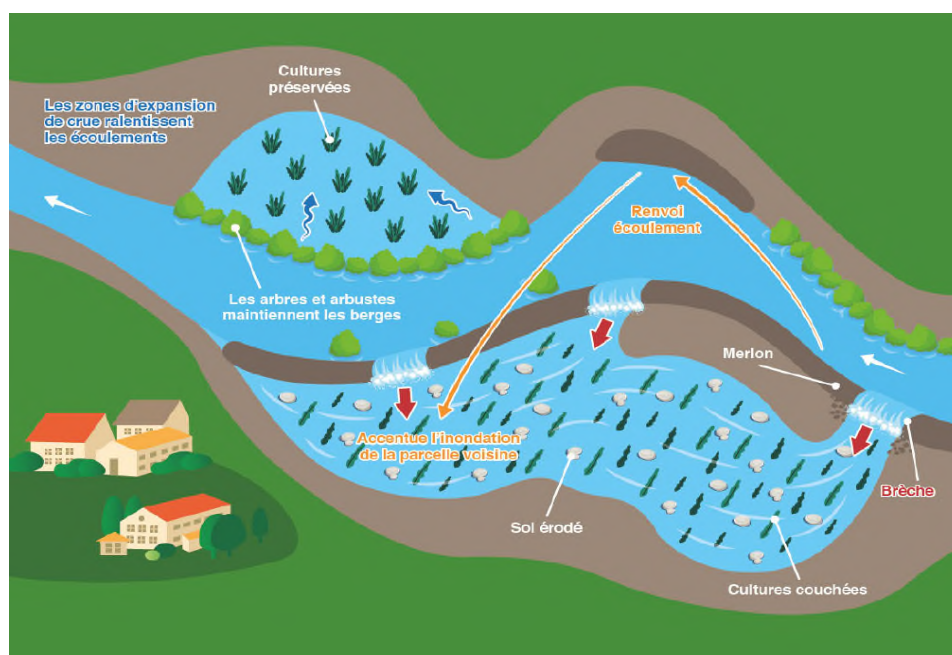




	ACTIONS PORTANT SUR LES AFFLUENTS DE LA DURANCE - DURANCE AVAL (LOT 2)					
Communication	ACTION - D1		Sensibilisation sur le fonctionnement général des cours d'eau			
OÙ ? Localisation et unité de gestion						
<div>EPCI COTELUB Bassin versant  L'Eze, Le Vallat du Rivet, Le Torrent de Saint-Marcel</div>						
<div>Compartiments hydromorphologiques ciblés</div> <div><div>Débit-hydrologie </div><div>Ligne d'eau </div><div>Lit mineur et berges </div><div>Ripisylve </div><div>Continuité écologique </div><div>Lit majeur et sécurité publique </div></div>			 			
COMMENT ? Description de l'action						
Objectif général de l'action et améliorations escomptées						
<p>Les campagnes de sensibilisation sur le fonctionnement des cours d'eau permettent aux riverains de mieux comprendre les risques associés aux phénomènes naturels (inondations, glissements de berges, etc.) leur permettant par la suite de prendre des mesures afin de réduire la vulnérabilité de leur terrain ou de leur habitation.</p> <p>D'autre part, ces campagnes permettent également de sensibiliser les riverains au fonctionnement naturel des cours d'eau en présentant par exemple le rôle bénéfique de la ripisylve et l'importance de la conserver ou bien le rôle des zones d'expansion de crues et la nécessité de conserver la mobilité latérale du cours d'eau dans les zones sans enjeu.</p> <p>La communication, la formation et l'animation sont autant d'actions « clé » dans le processus de restauration et de préservation des milieux aquatique et à la reconquête du bon état des milieux aquatiques.</p>						
Enjeux clés visés						
Cours d'eau et ripisylve	Continuité écologique	Qualité ressource	EBF et hydromorphologie	Ecoulement des eaux	Sécurité publique	Qualité de vie
Modalité de mise en œuvre et de gestion						
Actions préalables potentielles		<div>- Mise en œuvre de supports de diffusion</div> <div>- Coordination avec les services compétents</div>				
Cadre réglementaire		"Loi sur l'eau" L.214-1 à 6 du CE : non concerné "DIG" L.211-7 du CE : oui				
Mesures d'accompagnement		Sans objet				
Maître d'ouvrage		SMAVD				
Compléments techniques		Cf. Page suivante				
COMBIEN ? Evaluation financière de la mise en œuvre de l'action						
Subventions prévisionnelles max. (pour le coût de l'action €)		Non concerné				
<p>Cette action requiert uniquement du temps de fonctionnement, il est comptabilisé du temps pour réaliser la prévention et la sensibilisation sur le fonctionnement naturel des cours d'eau. Ainsi chaque année, il est comptabilisé 3 jours par an. Cette action ne requiert pas d'investissement. Le tableau ci-dessous n'est donc pas complété.</p>						
Nature		Estimatif de l'action (€)				
		Unité	Quantité	PU	Total € HT	
Sensibilisation sur le fonctionnement des cours d'eau - Année 1		Forfait	0	-	-	
Sensibilisation sur le fonctionnement des cours d'eau - Année 2		Forfait	0	-	-	
Sensibilisation sur le fonctionnement des cours d'eau - Année 3		Forfait	0	-	-	
Sensibilisation sur le fonctionnement des cours d'eau - Année 4		Forfait	0	-	-	
TOTAL action					-	
QUEL SUIVI ? Indicateur de suivi						
Nombre de jours consacré à cette mission.						



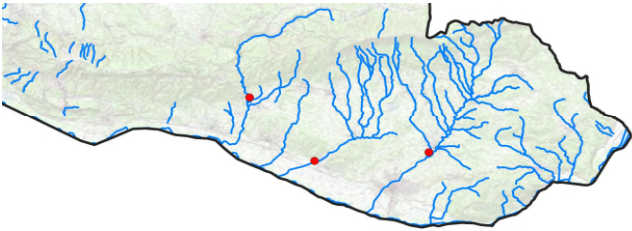








### COMMENT ? Compléments techniques

Exemple de schéma explicatif sur le fonctionnement des merlons :



Localisation				Nature				Estimatif de l'action (€)				Programmation			
EPCI	Communes	Cours d'eau	Code_point	Description	Priorité	Linéaire	Unité	Quantité	PU	Total € HT	An 1	An 2	An 3	An 4	
COTELUB	Mirabeau	Vallat du Rivet	MIRA_3	Concertation avec les riverains sur le risque inondation, le déplacement de la cabane et la reprise de la clôture pour la mettre en compatibilité avec l'écoulement des eaux.	1								x		
COTELUB	La Tour-d'Aigues	L'Eze	2022_TDA8	Informé le riverain sur les risques liés à l'évolution de l'érosion	1						x				
COTELUB	La Bastide-des-Jourdans	Torrent de Saint-Pancrace	2022_VEL2	Echanger avec le riverain et l'informer des risques liés à la mobilité latérale du cours d'eau (présence d'installations à proximité immédiate de l'érosion)	1						x				
COTELUB	La Tour-d'Aigues	L'Eze	2022_TDA8	Informé le riverain sur les risques liés à l'évolution de l'érosion	1						x				
COTELUB	La Tour-d'Aigues	L'Eze	2022_TDA8	Informé le riverain sur les risques liés à l'évolution de l'érosion	1						x				
COTELUB	Vitrolles-en-Lubéron / La Bastide-des-Jourdans	Torrent de Saint-Pancrace	2022_LB1	Alerter le propriétaire du seuil, de l'état préoccupant de l'ouvrage	1						x				
COTELUB	Beaumont-de-Pertuis	Torrent de Saint-Marcel	BEAUM_3	Discussion avec le propriétaire pour conserver une bande boisée et si nécessaire, plantation d'une ripisylve en rive gauche	1									x	
COTELUB	Saint-Martin-de-la-Brasque	Le Riou	STMA	Sensibilisation auprès du propriétaire pour éviter les coupes à blanc	1								x		
COTELUB	Beaumont-de-Pertuis	Torrent de Saint-Marcel	BEAUM_1	Information auprès du riverain dans un premier temps puis de la DDT dans un second temps (si la situation n'évolue pas) dans l'optique de supprimer le merlon présent en rive droite et reprendre la berge avec la plantation d'une ripisylve	1									x	
COTELUB	La Tour-d'Aigues	L'Eze	2022_TDA4	Point complémentaire SMAVD. Remblai de matériaux rapportés dont bitume.	1						x				

Localisation					Nature						Estimatif de l'action (€)				Programmation			
EPCI		Communes	Cours d'eau	Code point	Description	Priorité	Linéaire	Unité	Quantité	PU	Total HT €	An 1	An 2	An 3	An 4			
I.M.V.	Besort		L'Algue-Bon	BLUV_2	Gestion du canal	-1						X						

	ACTIONS PORTANT SUR LES AFFLUENTS DE LA DURANCE - DURANCE AVAL (LOT 2)					
Communication	ACTION - D2		Sensibilisation des riverains sur les pollutions et déchets			
OÙ ? Localisation et unité de gestion						
<div>EPCI COTELUB, LMV Bassin versant  L'Aigue Brun, Le Marderic, Le Torrent de Saint-Marcel</div>						
<div>Compartiments hydromorphologiques ciblés</div> <div><div>Débit-hydrologie </div><div>Ligne d'eau </div><div>Lit mineur et berges </div><div>Ripisylve </div><div>Continuité écologique </div><div>Lit majeur et sécurité publique </div></div>			 			
COMMENT ? Description de l'action						
Objectif général de l'action et améliorations escomptées						
<p>Plusieurs zones de déchets, rejets, pollutions ont été relevées sur le territoire, environ 17 points. Il s'agit de zones de dépôts ponctuels de déchets encombrants, de zones diffuses de dépôts charriés par les crues, de pollutions de l'eau par des hydrocarbures ou encore des rejets domestiques mal connectés. À noter qu'aucune "décharge sauvage" n'a été observée sur le territoire. Les relevés des déchets et polluants n'ont néanmoins pas fait l'objet d'investigation sur l'intégralité du périmètre d'étude, donc il reste possible que d'autres pollutions soient présentes à l'échelle du territoire.</p> <p>En lien avec l'action A4, qui propose des solutions curatives sur le terrain, il est proposé dans cette action de mettre en œuvre plusieurs actions de sensibilisation et de préventions afin de diminuer le nombre de déchets retrouvés dans l'environnement.</p>						
Enjeux clés visés						
Cours d'eau et ripisylve	Continuité écologique	Qualité ressource	EBF et hydromorphologie	Ecoulement des eaux	Sécurité publique	Qualité de vie
Modalité de mise en œuvre et de gestion						
Actions préalables potentielles		<div>- Mise en œuvre d'un système de surveillance et de suivi</div> <div>- Coordination avec les services compétents</div>				
Cadre réglementaire		"Loi sur l'eau" L.214-1 à 6 du CE : non concerné "DIG" L.211-7 du CE : oui				
Mesures d'accompagnement		Sans objet				
Maître d'ouvrage		SMAVD				
Compléments techniques		Cf. Page suivante				
COMBIEN ? Evaluation financière de la mise en œuvre de l'action						
Subventions prévisionnelles max. (pour le coût de l'action €)		Non concerné				
<p>Cette action requiert uniquement du temps de fonctionnement, il est comptabilisé du temps pour réaliser la prévention, la surveillance et la sensibilisation des déchets et autres polluants. Ainsi chaque année, il est comptabilisé 10 jours par an. Cette action ne requiert pas d'investissement. Le tableau ci-dessous n'est donc pas complété.</p>						
Nature		Estimatif de l'action (€)				
		Unité	Quantité	PU	Total € HT	
Sensibilisation des riverains sur les pollutions - Année 1		Forfait	0	-	-	
Sensibilisation des riverains sur les pollutions - Année 2		Forfait	0	-	-	
Sensibilisation des riverains sur les pollutions - Année 3		Forfait	0	-	-	
Sensibilisation des riverains sur les pollutions - Année 4		Forfait	0	-	-	
TOTAL action					-	
QUEL SUIVI ? Indicateur de suivi						
Nombre de jours consacré à cette mission.						



Communication	<b>ACTION - D2</b>	<b>Sensibilisation des riverains sur les pollutions et déchets</b>
---------------	--------------------	--

## COMMENT ? Compléments techniques

### Solutions préventives concernant les déchets

La sensibilisation sur le problème des déchets dans les cours d'eau peut permettre une modification des comportements par une prise de conscience. Cela peut se faire en ciblant les commerces (réduction des emballages, vente en vrac, etc.), les enfants, les habitants, les agents d'entretien et en renforçant la réglementation. En aménageant les zones riveraines avec des équipements adaptés, suffisamment nombreux et assez grands, cela permettrait aux riverains d'y déposer leurs déchets et donc de limiter les apports au cours d'eau. Il pourra également être envisagé auprès des riverains afin de comprendre pourquoi ils jettent leurs déchets en bordure du cours d'eau. La réglementation en vigueur peut notamment être rappelée lors des opérations de sensibilisation.

Le SMAVD se rapprochera de la structure compétente sur la collecte des déchets afin de travailler ensemble sur une optimisation de la collecte et sur l'élaboration d'un programme d'actions permettant d'appliquer les préconisations concernant la gestion des macrodéchets.

Cette action de sensibilisation est à réaliser par toutes les EPCI. La stratégie à mettre en place est à définir par le SMAVD et les EPCI.

### Solutions préventives concernant les rejets

Le SMAVD se rapprochera des structures compétentes en matière d'assainissement collectif et/ou non collectif afin d'agir prioritairement sur les dispositifs défectueux.

Lors du diagnostic, deux rejets particulièrement impactant ont été identifiés et nécessite une intervention.

### Autres actions



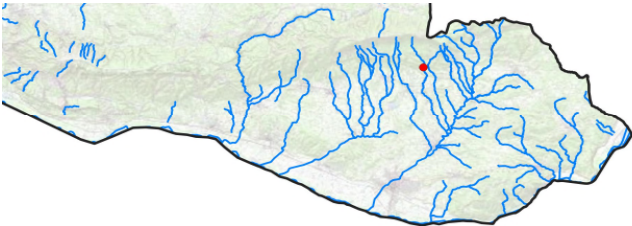








Sur le Marderic qui est assec une majeure partie de l'année, le lit mineur est emprunté par des véhicules motorisés susceptibles d'engendrer des pollutions (tâches d'huiles et hydrocarbures). La mise en place de panneaux de sensibilisation ou d'interdiction d'accès peut être réalisée afin de dissuader la population d'emprunter le cours d'eau avec des véhicules motorisés.

Le tableau ci dessous détaille les interventions à réaliser sur COTELUB :

[illegible]

Le tableau ci dessous détaille les interventions à réaliser sur LMV :

Localisation				Nature				Estimatif de l'action (€)				Programmation			
EPCI	Communes	Cours d'eau	Code_point	Description	Priorité	Linéaire	Unité	Quantité	PU	Total € HT	An 1	An 2	An 3	An 4	
LMV	Lourmarin			Traiter et gérer le rejet domestique	1								x		

	ACTIONS PORTANT SUR LES AFFLUENTS DE LA DURANCE - DURANCE AVAL (LOT 2)					
Communication	ACTION - D3		Sensibilisation autour de la valorisation paysagère			
OÙ ? Localisation et unité de gestion						
EPCI						
Bassin versant						
Le Riou						
Compartiments hydromorphologiques ciblés						
Débit-hydrologie	Ligne d'eau	Lit mineur et berges				
						
Ripisylve	Continuité écologique	Lit majeur et sécurité publique				
						
COMMENT ? Description de l'action						
Objectif général de l'action et améliorations escomptées						
On relève sur le territoire une ressource environnementale considérable largement rattachée aux cours d'eau et aux zones alluviales. Ainsi c'est un site sur le département du Vaucluse qui est concerné : PEYP_1.						
Cette action vise à accroître la connaissance de ce patrimoine auprès d'un large public : - Recenser et diagnostiquer les milieux naturels - Dans certains cas de figure, proposer des sentiers de découverte, des sentiers botaniques,.... Garder à l'esprit que certains milieux naturels fragiles ne doivent pas être aménagés. Des aménagements particuliers sont nécessaires afin de préserver la sensibilité de ces milieux - Rechercher une cohésion dans les aménagements						
La signalétique (ou ensemble des moyens de signalisation d'un lieu) est un fondement de l'accueil du public sur les sites. Elle permet d'informer, de guider, de recommander mais également d'identifier le site (son statut), de mettre en valeur son contenu, les personnes ou organismes impliqués dans son fonctionnement, etc.						
Enjeux clés visés						
Cours d'eau et ripisylve	Continuité écologique	Qualité ressource	EBF et hydromorphologie	Ecoulement des eaux	Sécurité publique	Qualité de vie
Modalité de mise en œuvre et de gestion						
Actions préalables potentielles		- Mise en œuvre des supports de communication - Coordination avec les services compétents				
Cadre réglementaire		"Loi sur l'eau" L.214-1 à 6 du CE : non concerné "DIG" L.211-7 du CE : oui				
Mesures d'accompagnement		Sans objet				
Maître d'ouvrage		SMAVD				
Compléments techniques		Cf. Page suivante				
COMBIEN ? Evaluation financière de la mise en œuvre de l'action						
Subventions prévisionnelles max. (pour le coût de l'action €)		Non concerné				
Cette action requiert uniquement du temps de fonctionnement, il est comptabilisé du temps pour réaliser la sensibilisation sur la valorisation paysagère. Ainsi chaque année, il est comptabilisé 3 jours par an. Cette action ne requiert pas d'investissement. Le tableau ci-dessous n'est donc pas complété.						
Nature		Estimatif de l'action (€)				
		Unité	Quantité	PU	Total € HT	
Sensibilisation autour de la valorisation paysagère - Année 1		Forfait	0	-	-	
Sensibilisation autour de la valorisation paysagère - Année 2		Forfait	0	-	-	
Sensibilisation autour de la valorisation paysagère - Année 3		Forfait	0	-	-	
Sensibilisation autour de la valorisation paysagère - Année 4		Forfait	0	-	-	
TOTAL action					-	
QUEL SUIVI ? Indicateur de suivi						
Nombre de jours consacré à cette mission.						

Communication

ACTION - D3

Sensibilisation autour de la valorisation paysagère

## COMMENT ? Compléments techniques

Cette action vise à mettre en place des actions de sensibilisation auprès des riverains et des élus sur la valorisation du patrimoine naturel. Le but de cette action est d'informer le grand public et de mettre en lumière les espaces naturels remarquables tout en sauvegardant le milieu.

Pour se faire, des panneaux pédagogiques pourront être réalisés et positionnés au niveau des sites pour informer et sensibiliser le grand public du milieu naturel.

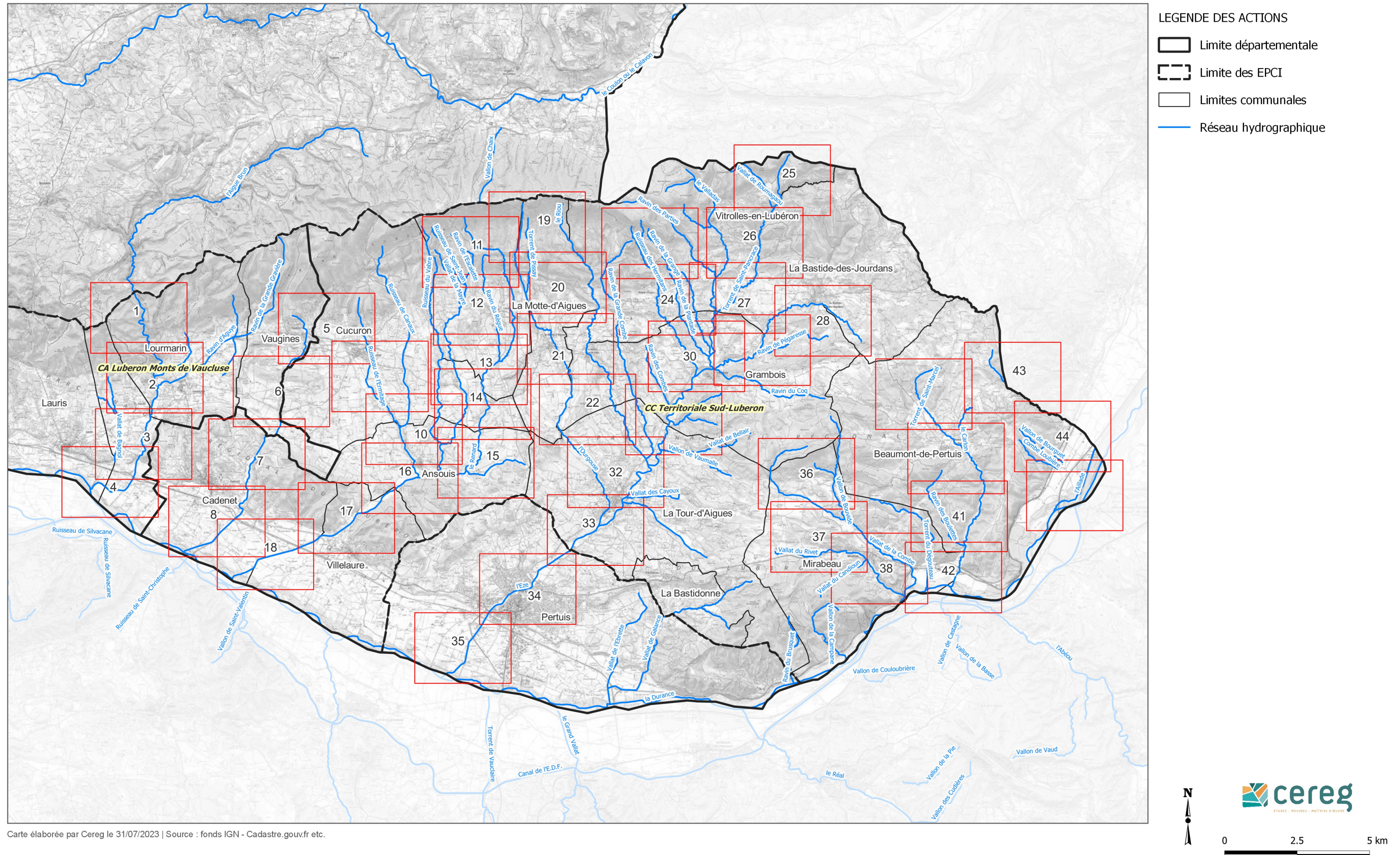
Le tableau ci dessous détaille les interventions à réaliser sur COTELUB :

Localisation				Nature			Estimatif de l'action (€)				Programmation			
EPCI	Communes	Cours d'eau	Code_point	Description	Priorité	Linéaire	Unité	Quantité	PU	Total € HT	An 1	An 2	An 3	An 4
COTELUB	Peypin d'Aigues	Le Riou	PEYP_1	Protection de la zone pour limiter la surfréquentation (communication, mise en place de panneaux d'information, etc.)	2					x			x	

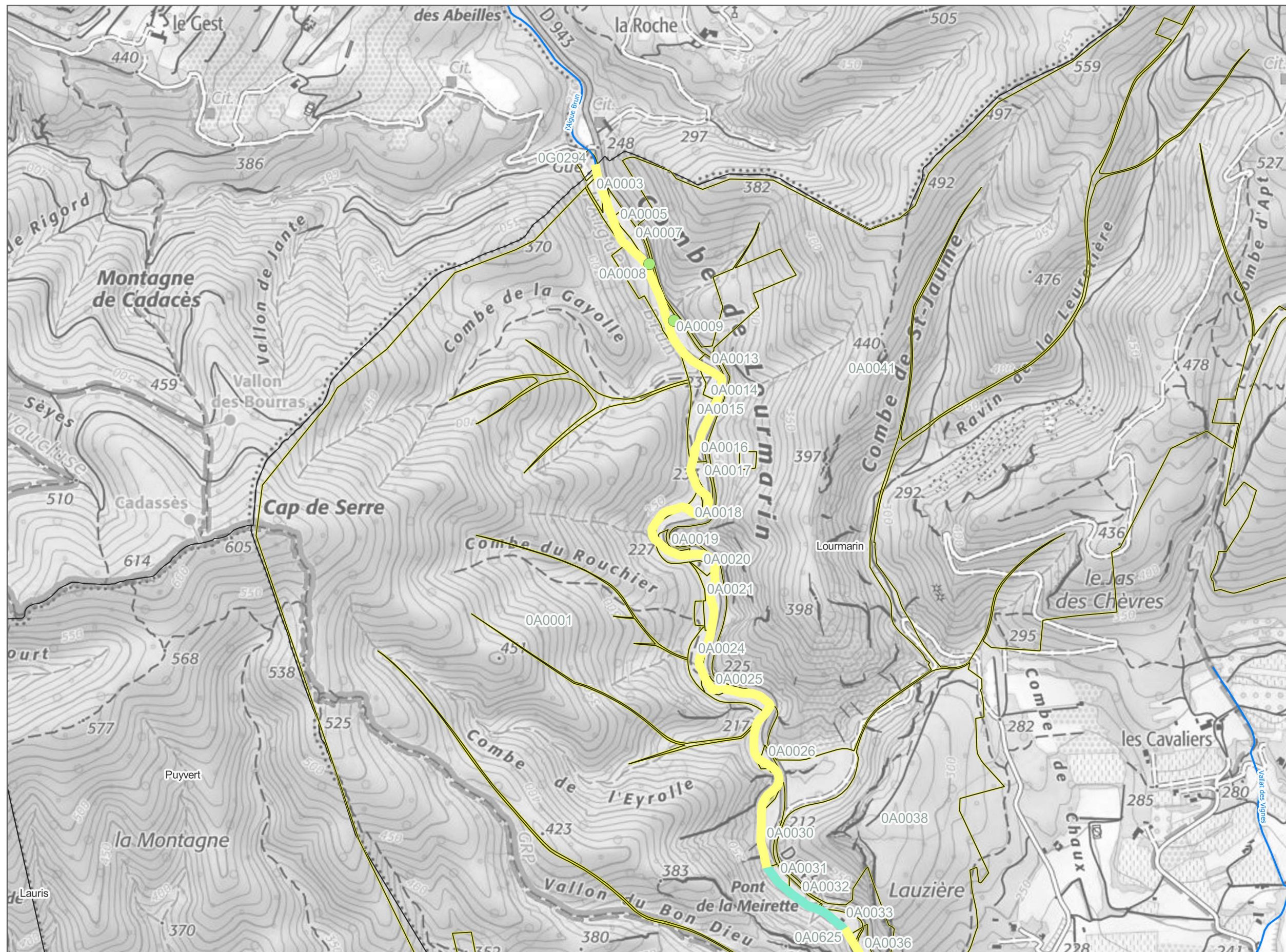


## Annexe n°5 : Atlas cartographiques parcellaires





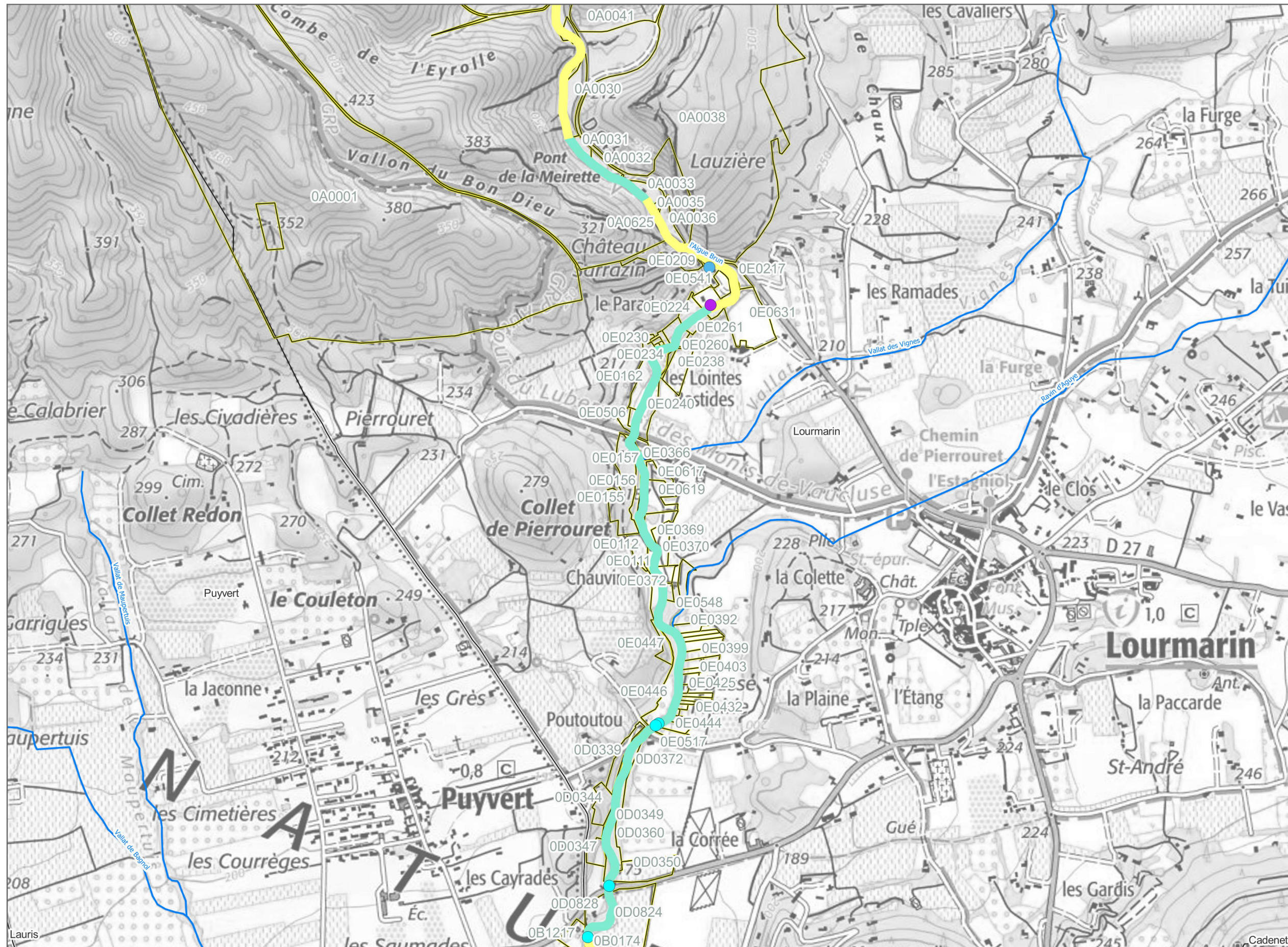




- LEGENDE DES ACTIONS
- Pistes actions - Travaux linéaires
- Entretien de la végétation - Intervention sélective
  - Entretien de la végétation - Veille active
- Pistes actions - Travaux ponctuels
- Proposition de solutions curatives de pollutions (dépôts de déchets et rejets)
  - Parcelles cadastrales



## Atlas cartographique du programme d'actions



### LEGENDE DES ACTIONS

#### Pistes actions - Travaux linéaires

Entretien de la végétation - Intervention sélective

Entretien de la végétation - Veille active

#### Pistes actions - Travaux ponctuels

Restauration de la continuité écologique

Sensibilisation des riverains sur les pollutions et déchets

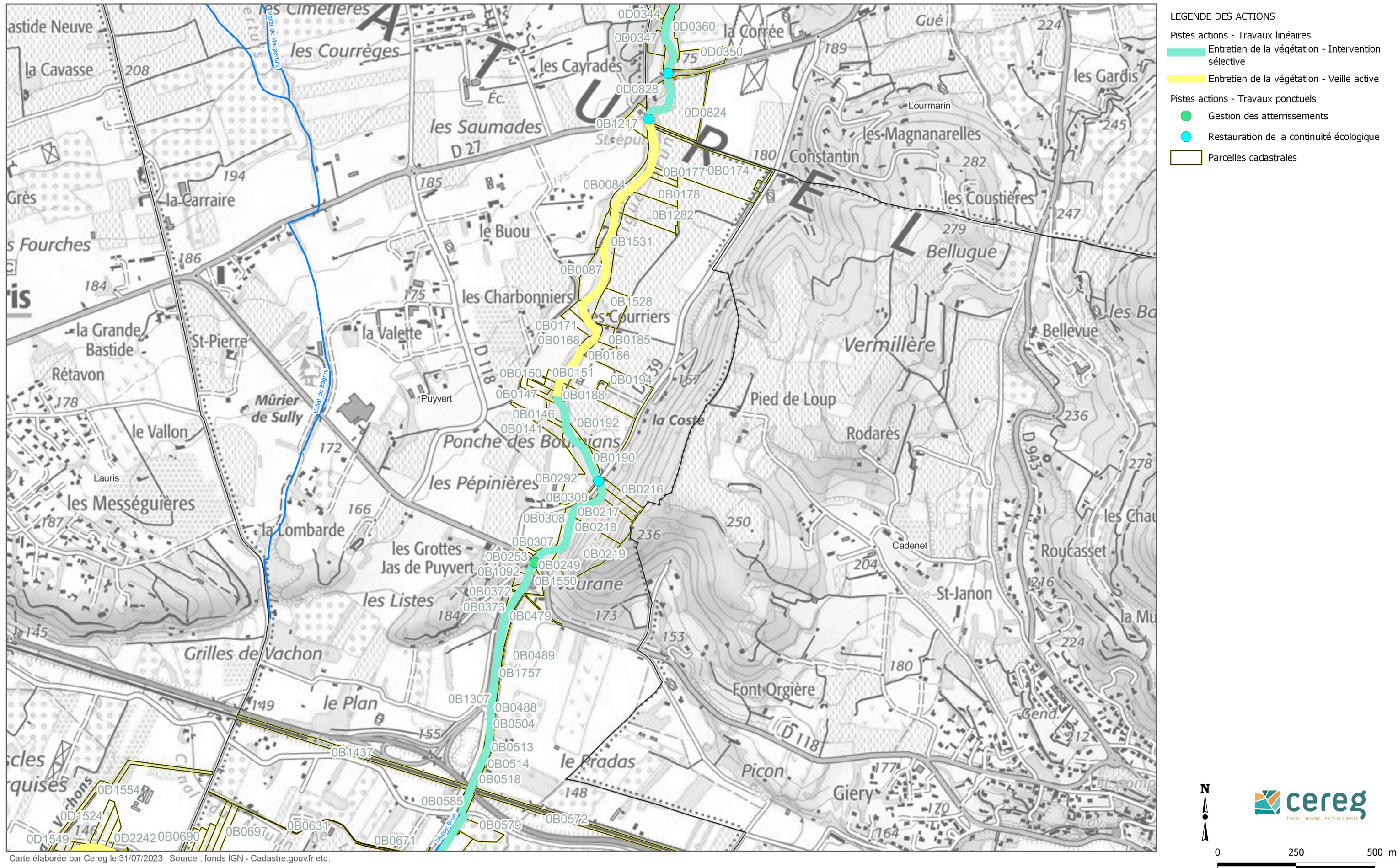
Veille sur l'état génie-civil des ouvrages transversaux et longitudinaux

Parcelles cadastrales



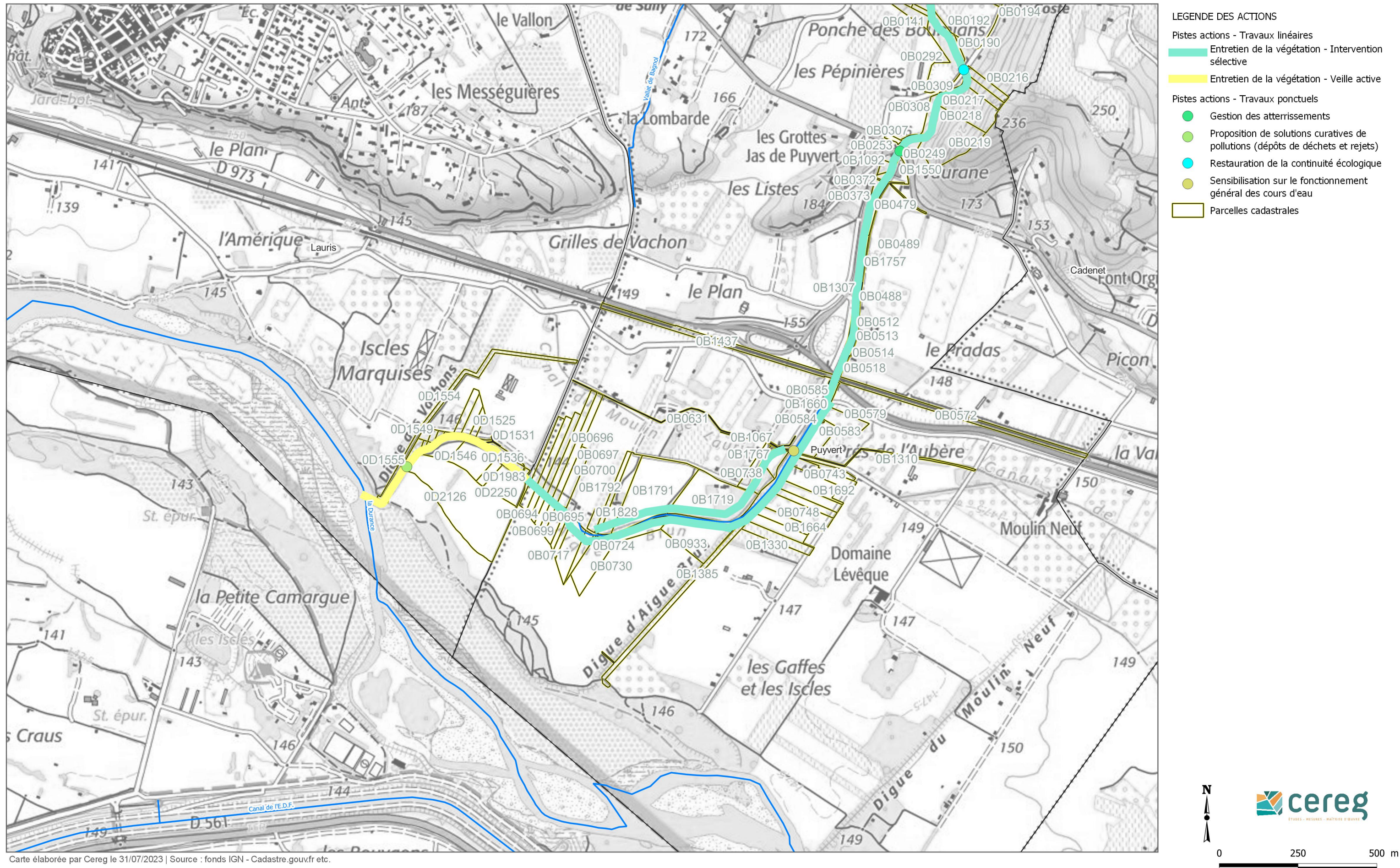


## Atlas cartographique du programme d'actions





## Atlas cartographique du programme d'actions







LEGENDE DES ACTIONS

Pistes actions - Travaux linéaires

Entretien de la végétation - Intervention régulière

Entretien de la végétation - Intervention sélective

Entretien de la végétation - Veille active

Pistes actions - Travaux ponctuels

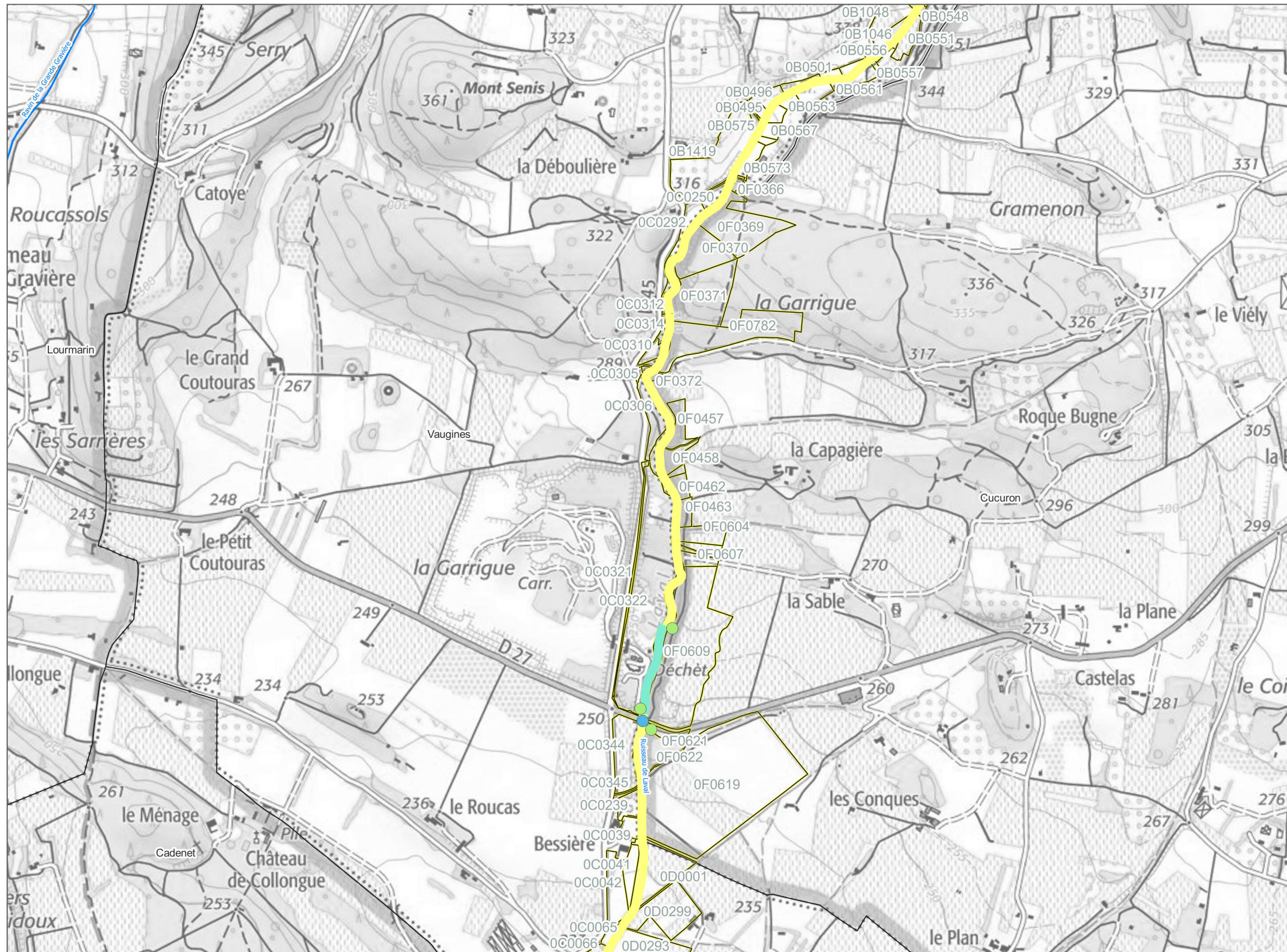
Reprise des ouvrages de franchissement sous-dimensionnés

Parcelles cadastrales





## Atlas cartographique du programme d'actions



### LEGENDE DES ACTIONS

#### Pistes actions - Travaux linéaires

Entretien de la végétation - Intervention sélective

Entretien de la végétation - Veille active

#### Pistes actions - Travaux ponctuels

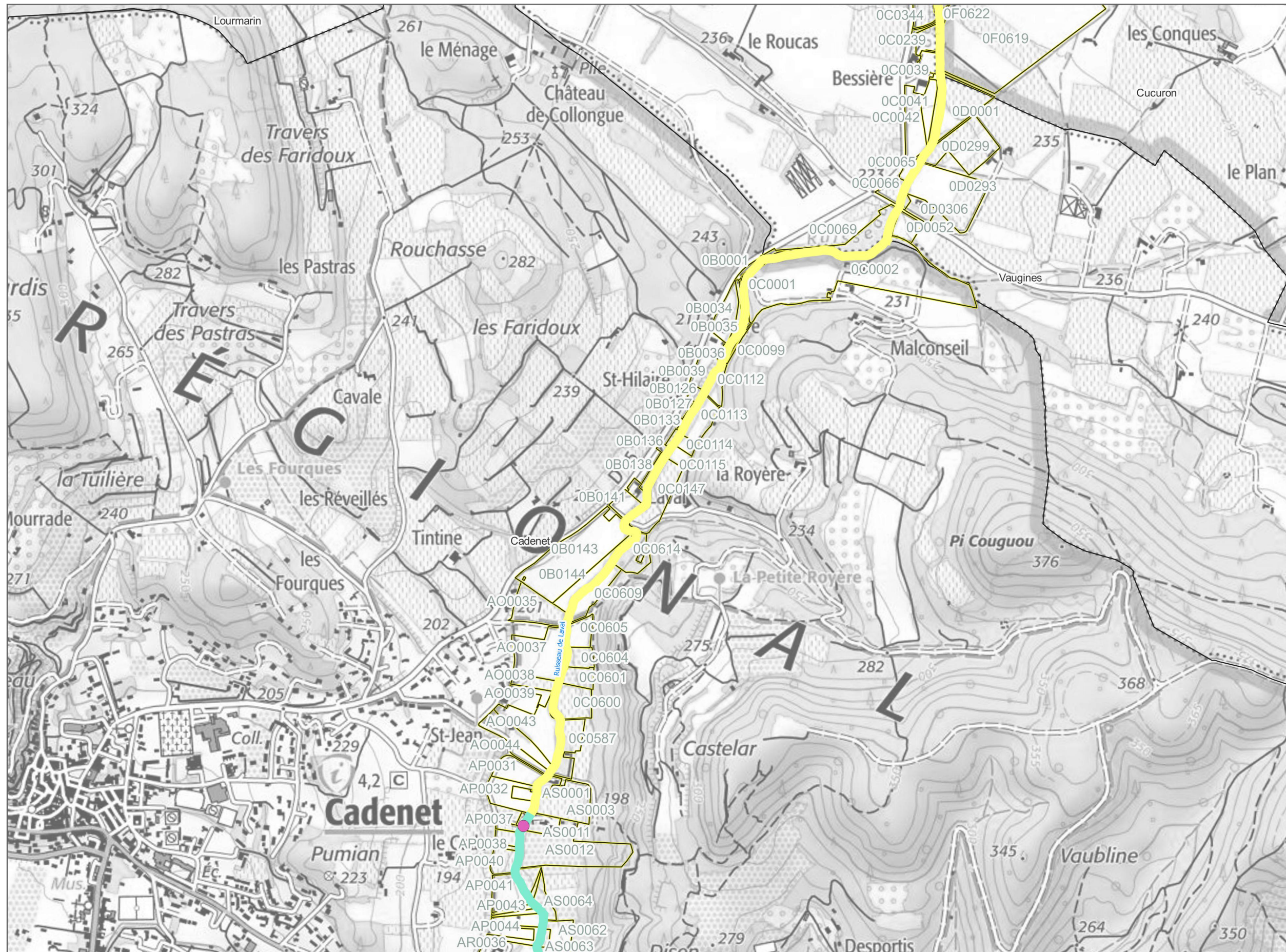
Proposition de solutions curatives de pollutions (dépôts de déchets et rejets)

Veille sur l'état génie-civil des ouvrages transversaux et longitudinaux

Parcelles cadastrales







LEGENDE DES ACTIONS

Pistes actions - Travaux linéaires

Entretien de la végétation - Intervention sélective

Entretien de la végétation - Veille active

Pistes actions - Travaux ponctuels

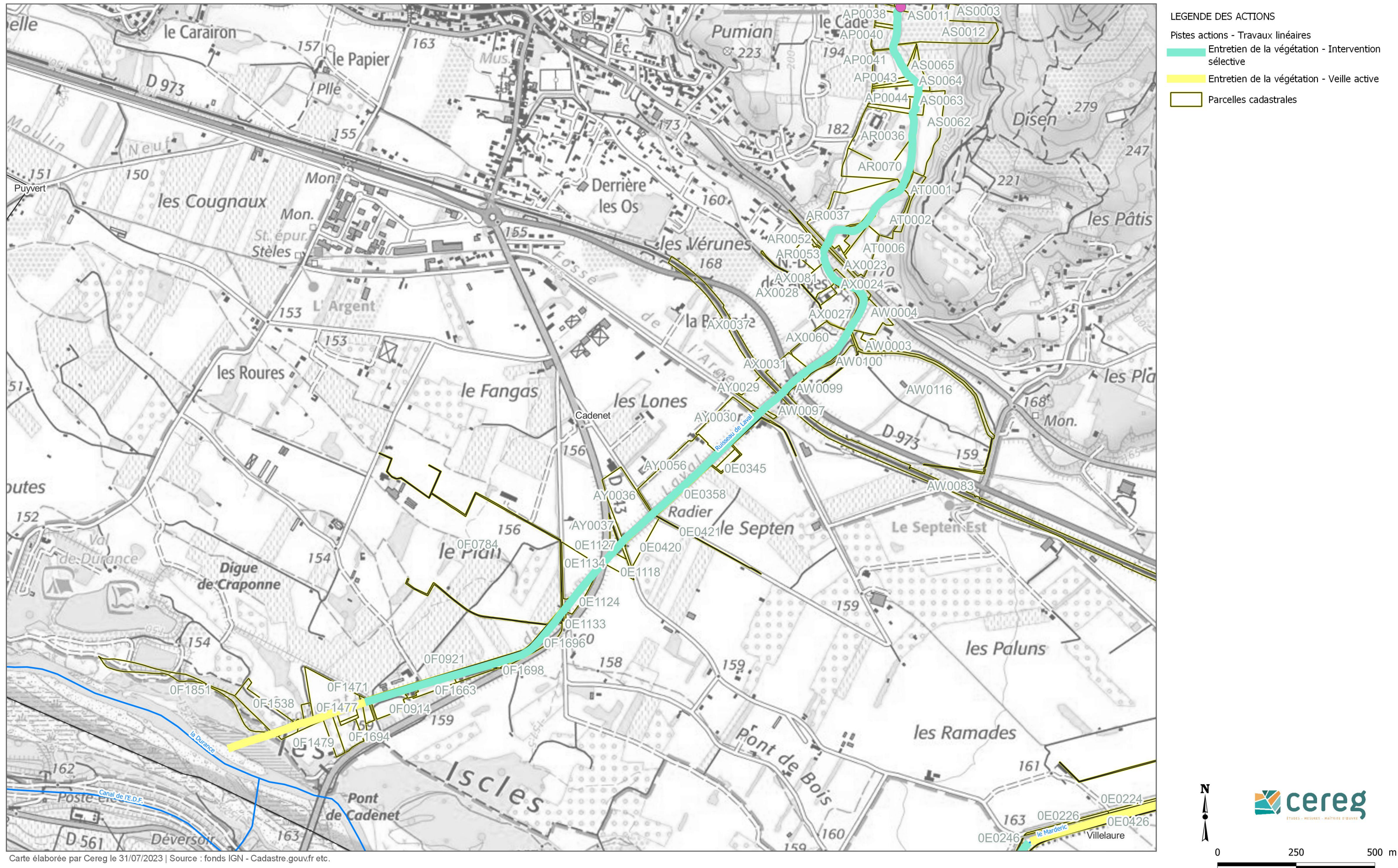
Gestions des espèces exotiques envahissantes et particulièrement la Renouée du Japon

Parcelles cadastrales



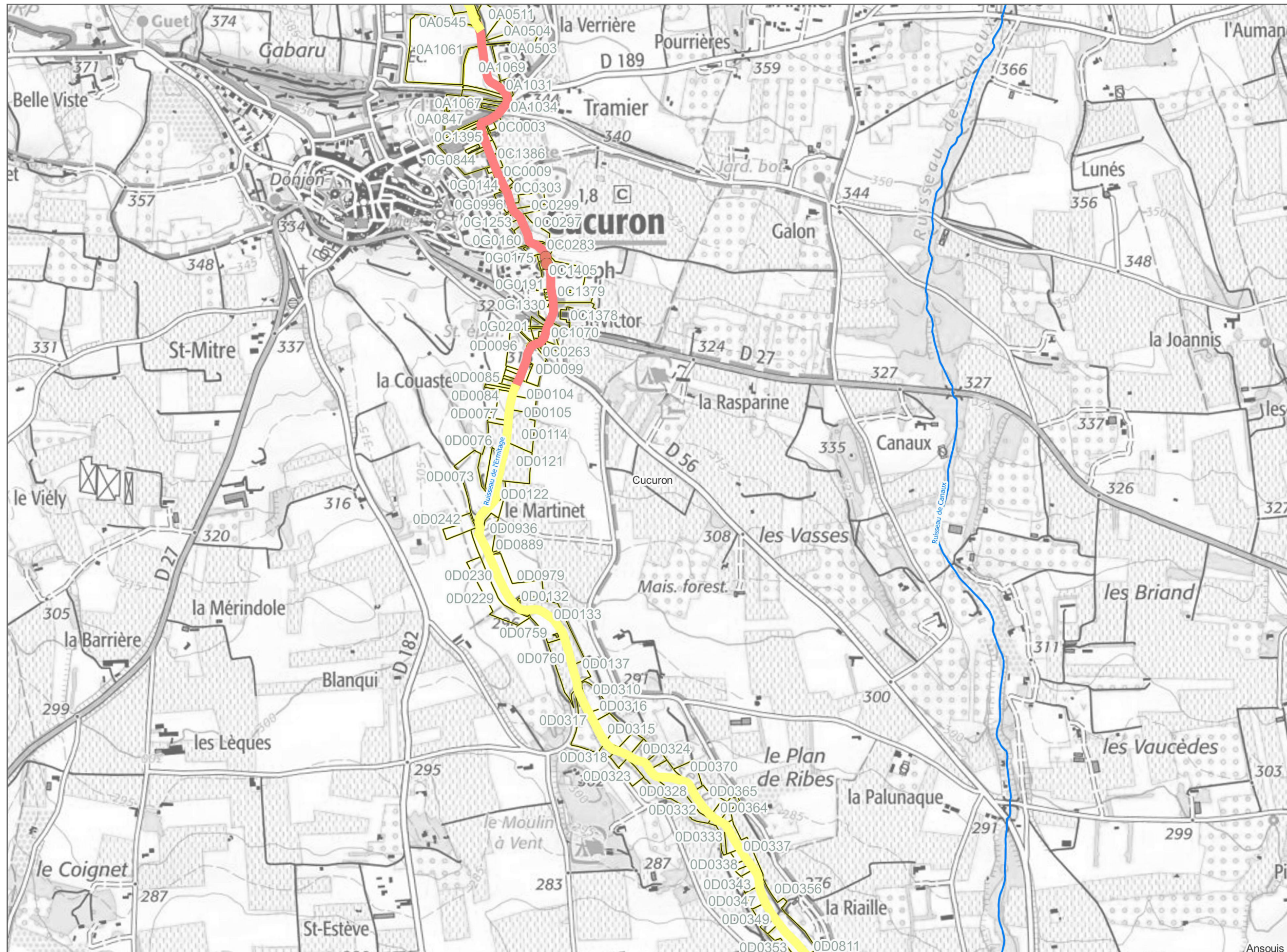


## Atlas cartographique du programme d'actions





## Atlas cartographique du programme d'actions



### LEGENDE DES ACTIONS

#### Pistes actions - Travaux linéaires

Entretien de la végétation - Intervention régulière

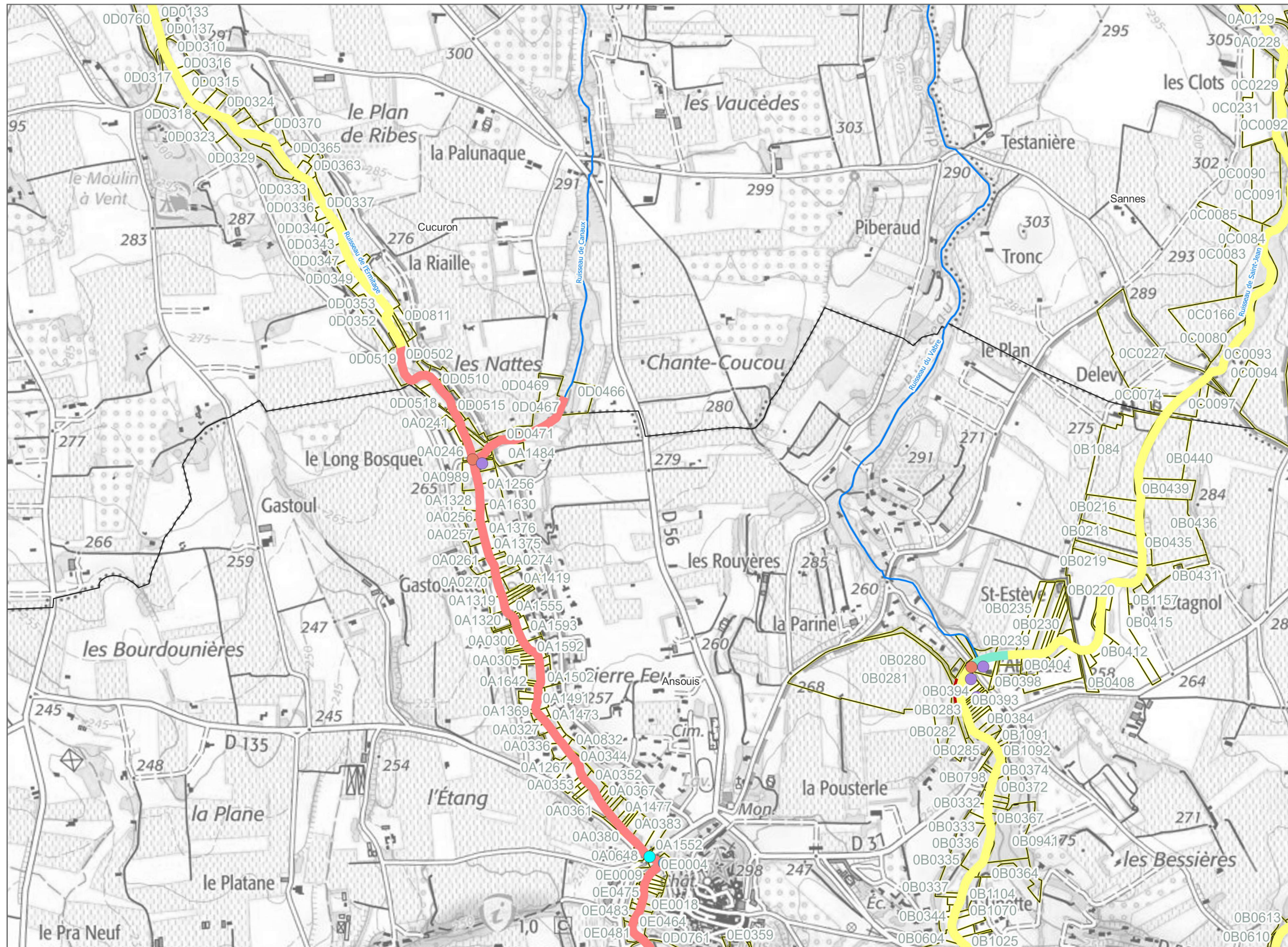
Entretien de la végétation - Veille active

#### Pistes actions - Travaux ponctuels

Reprise des ouvrages de franchissement sous-dimensionnés

Parcelles cadastrales





LEGENDE DES ACTIONS

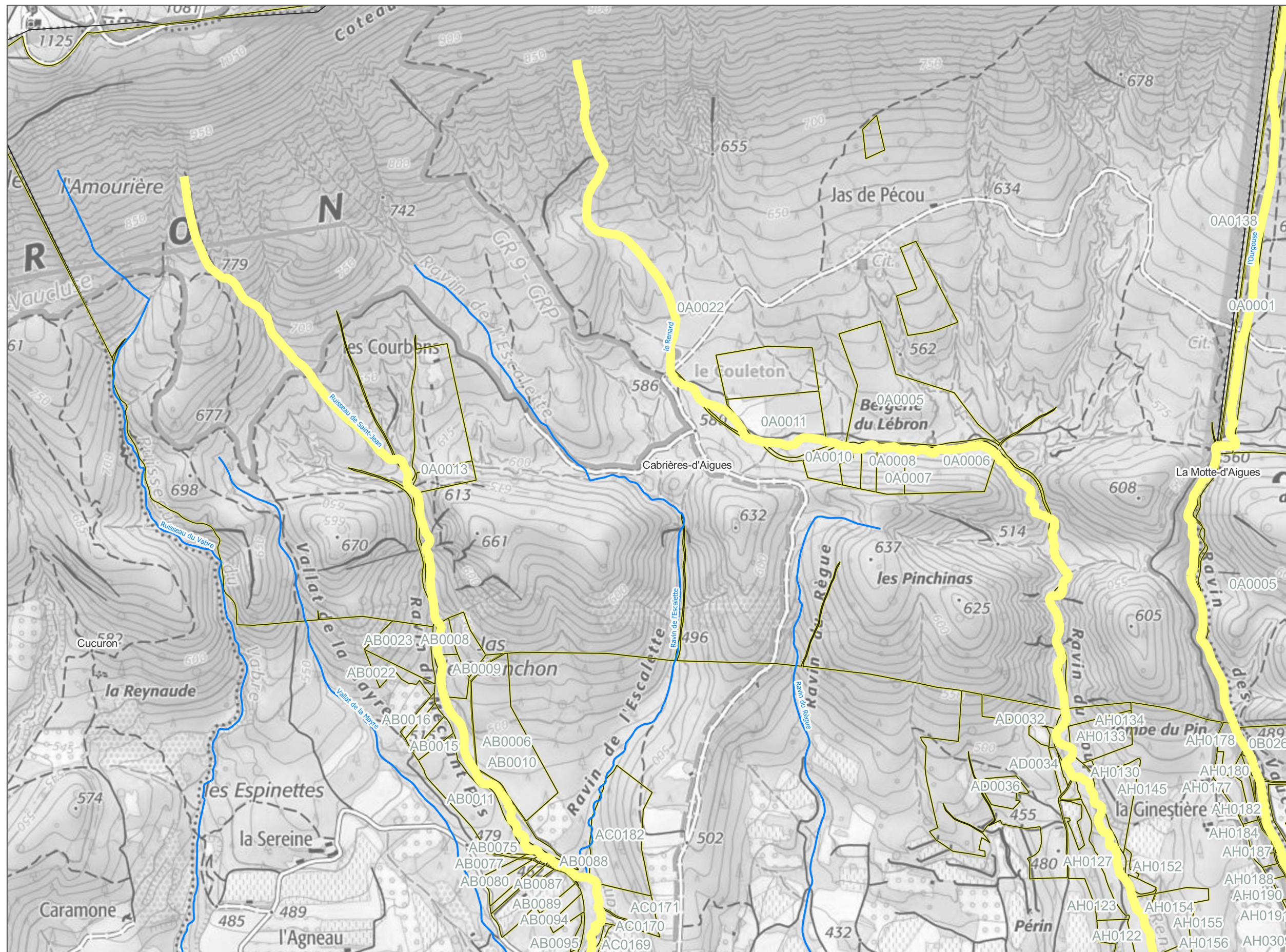
Pistes actions - Travaux linéaires

- Veille sur l'évolution des érosions actives
- Entretien de la végétation - Intervention régulière
- Entretien de la végétation - Intervention sélective
- Entretien de la végétation - Veille active

Pistes actions - Travaux ponctuels

- Etude de vulnérabilité
- Reprise des ouvrages de franchissement sous-dimensionnés
- Restauration de la continuité écologique
- Veille sur l'état génie-civil des ouvrages transversaux et longitudinaux
- Parcelles cadastrales





LEGENDE DES ACTIONS

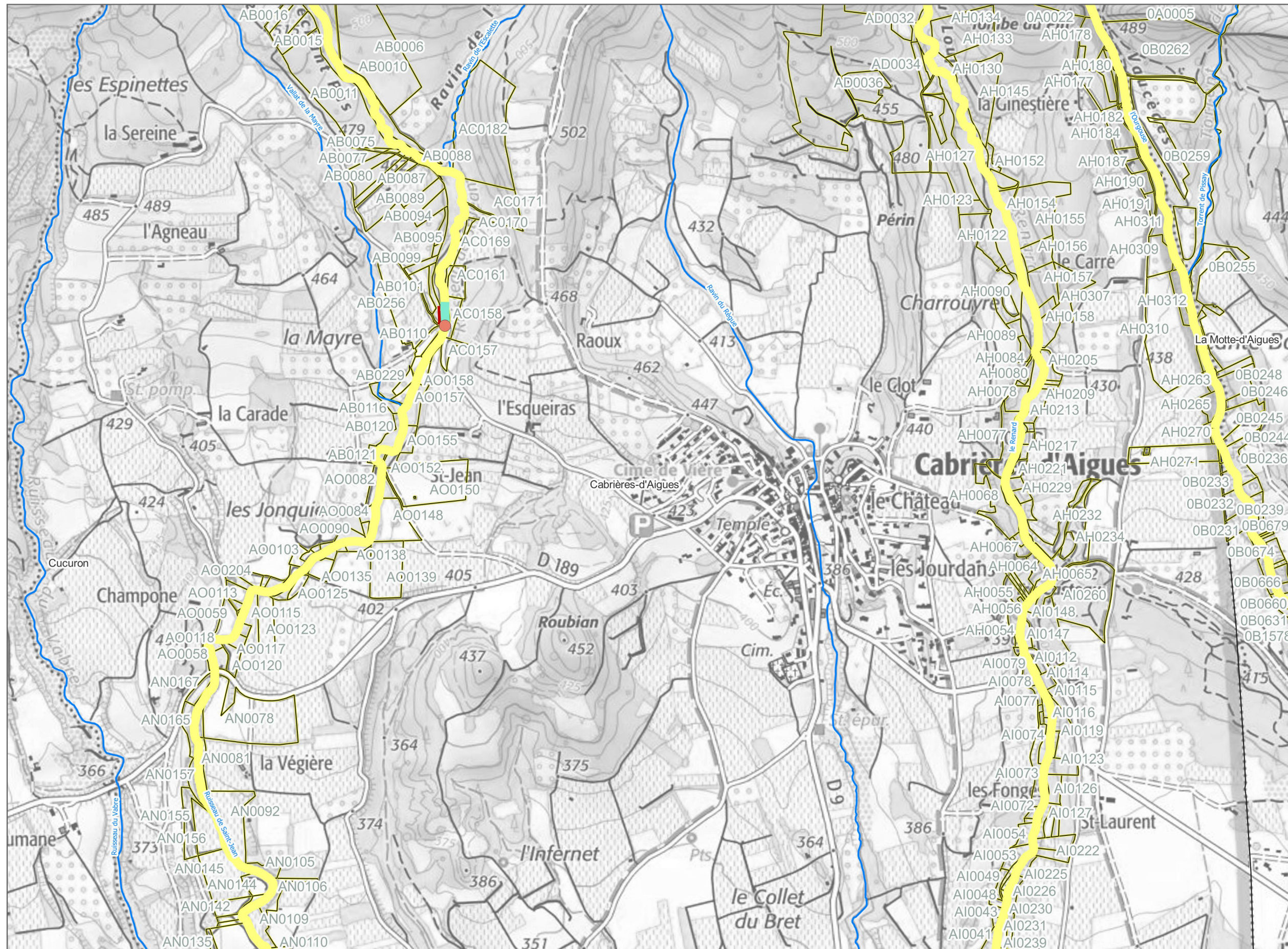
Pistes actions - Travaux linéaires

Entretien de la végétation - Veille active

Parcelles cadastrales







LEGENDE DES ACTIONS

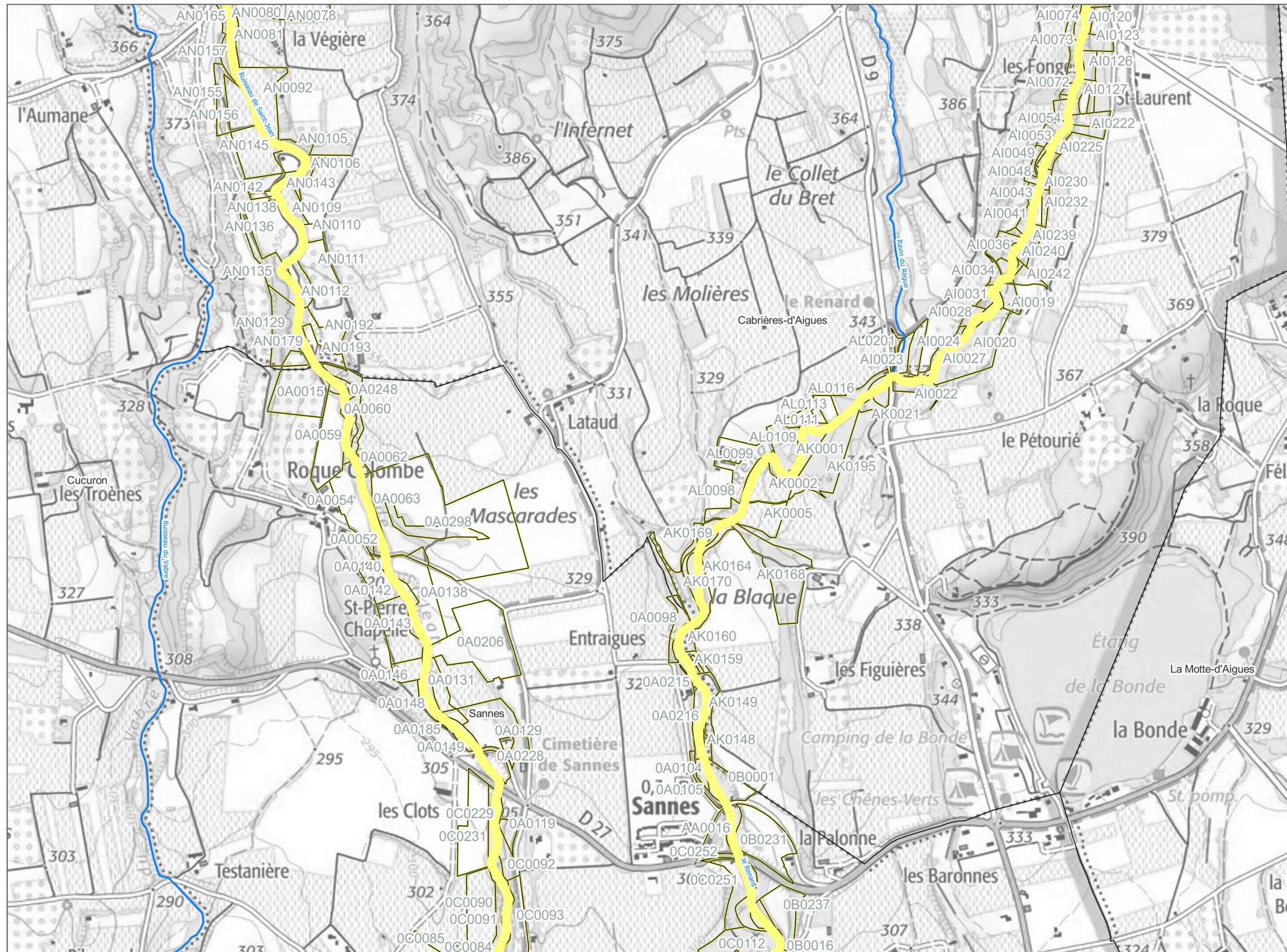
Pistes actions - Travaux linéaires

- Veille sur l'évolution des érosions actives
- Entretien de la végétation - Intervention sélective
- Entretien de la végétation - Veille active

Pistes actions - Travaux ponctuels

- Reprise des ouvrages de franchissement sous-dimensionnés
- Parcelles cadastrales





LEGENDE DES ACTIONS

Pistes actions - Travaux linéaires

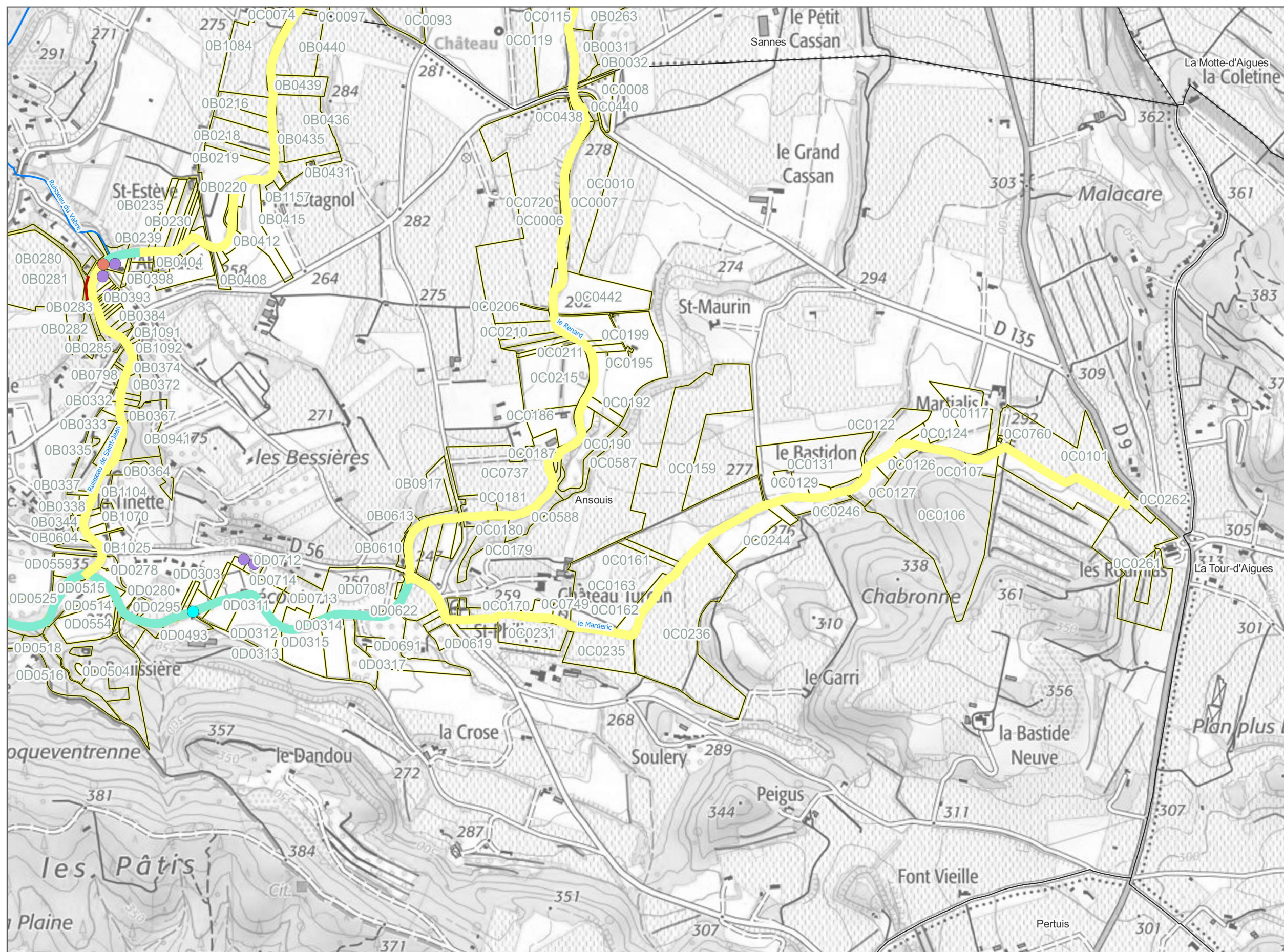
Entretien de la végétation - Veille active

Parcelles cadastrales



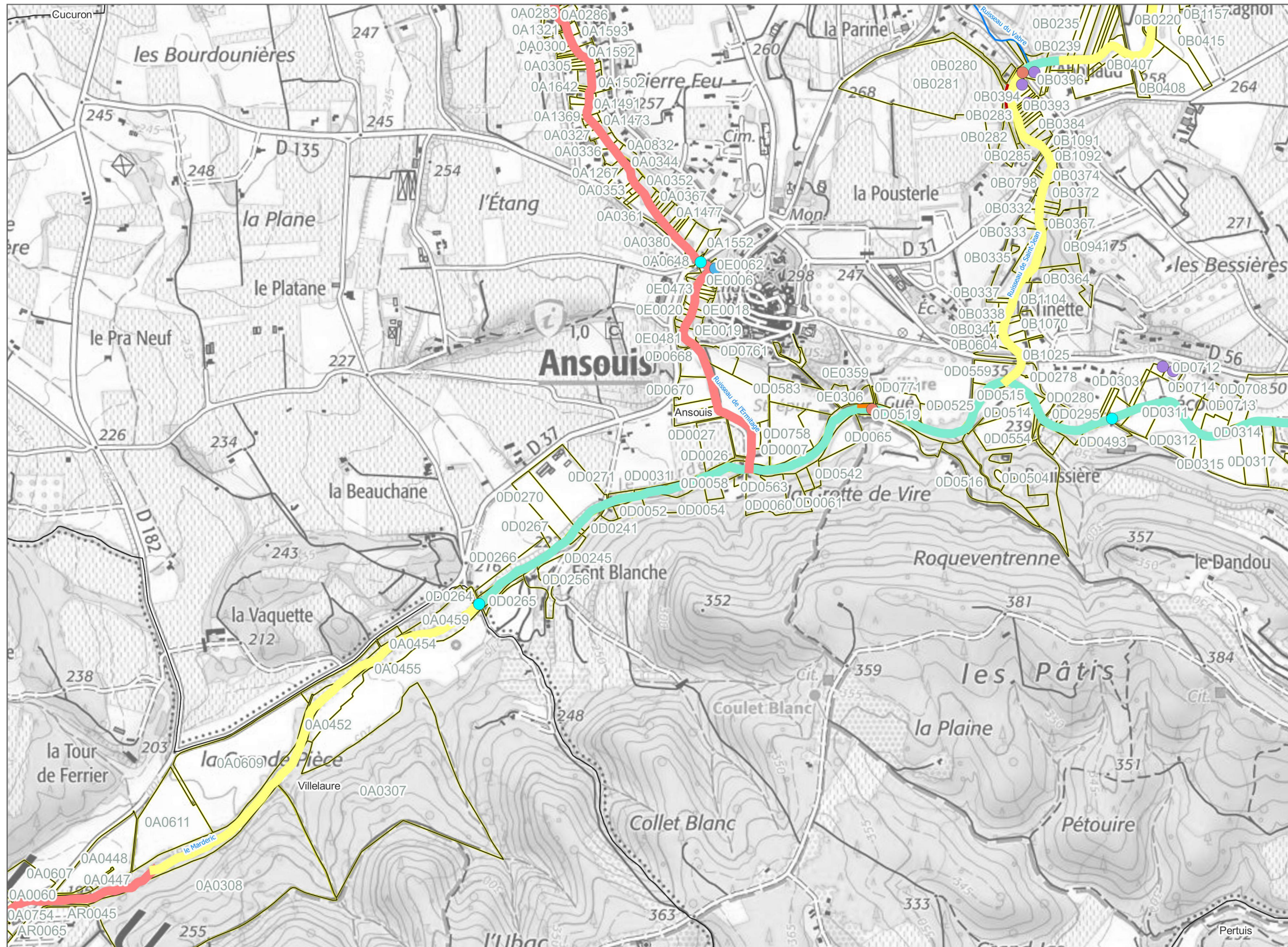











- LEGENDE DES ACTIONS**
- Pistes actions - Travaux linéaires**
- Restauration de la morphologie du cours d'eau par reprise de berge
  - Veille sur l'évolution des érosions actives
  - Entretien de la végétation - Intervention sélective
  - Entretien de la végétation - Veille active
- Pistes actions - Travaux ponctuels**
- Etude de vulnérabilité
  - Reprise des ouvrages de franchissement sous-dimensionnés
  - Restauration de la continuité écologique
- Parcelles cadastrales





### LEGENDE DES ACTIONS

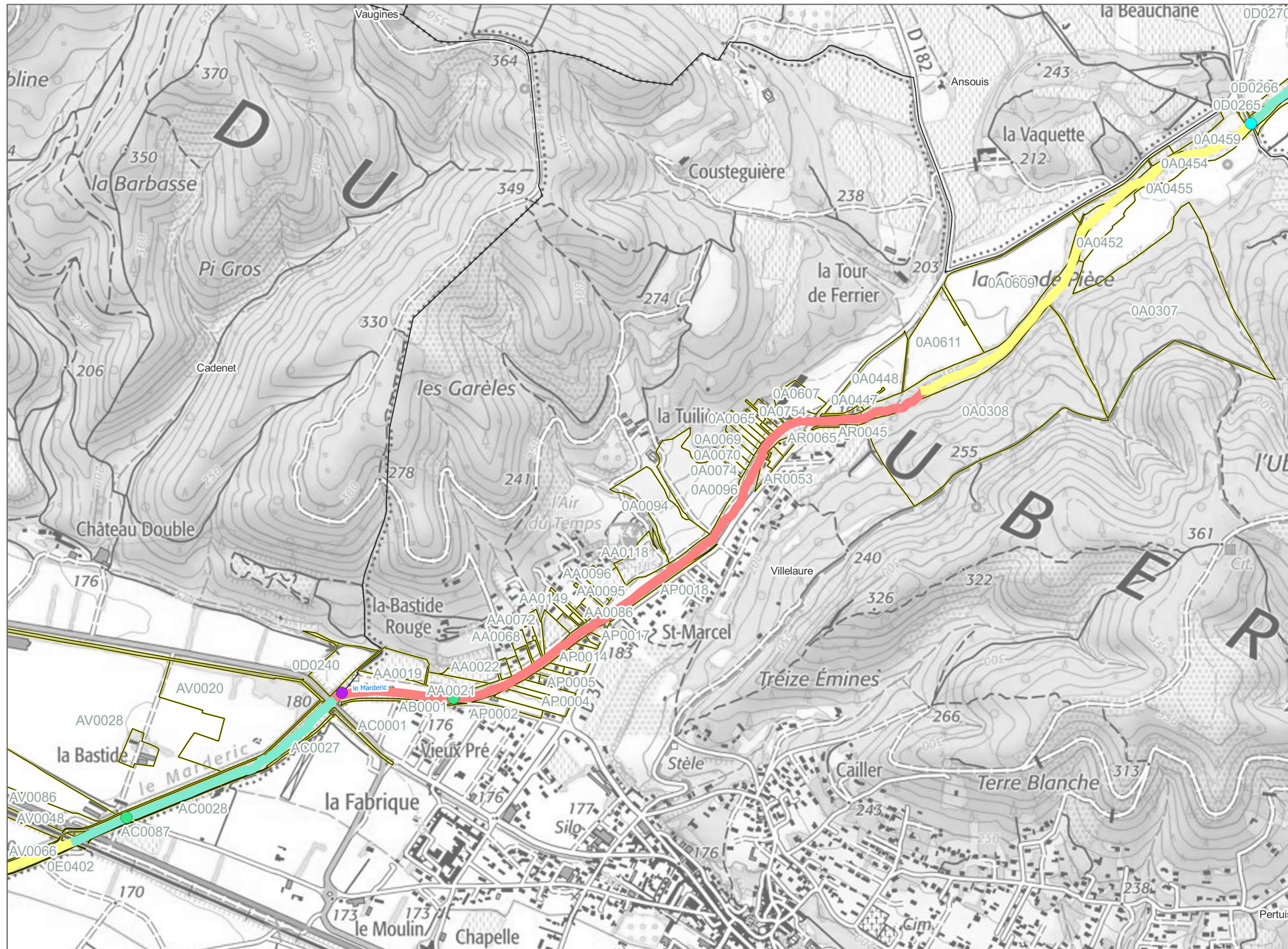
### Pistes actions - Travaux linéaires

-  Restauration de la morphologie du cours d'eau par reprise de berge
-  Veille sur l'évolution des érosions actives
-  Entretien de la végétation - Intervention régulière
-  Entretien de la végétation - Intervention sélective
-  Entretien de la végétation - Veille active

### Pistes actions - Travaux ponctuels

- Etude de vulnérabilité
- Gestion des atterrissements
- Reprise des ouvrages de franchissement sous-dimensionnés
- Restauration de la continuité écologique
- Veille sur l'état génie-civil des ouvrages transversaux et longitudinaux
- Parcelles cadastrales





LEGENDE DES ACTIONS

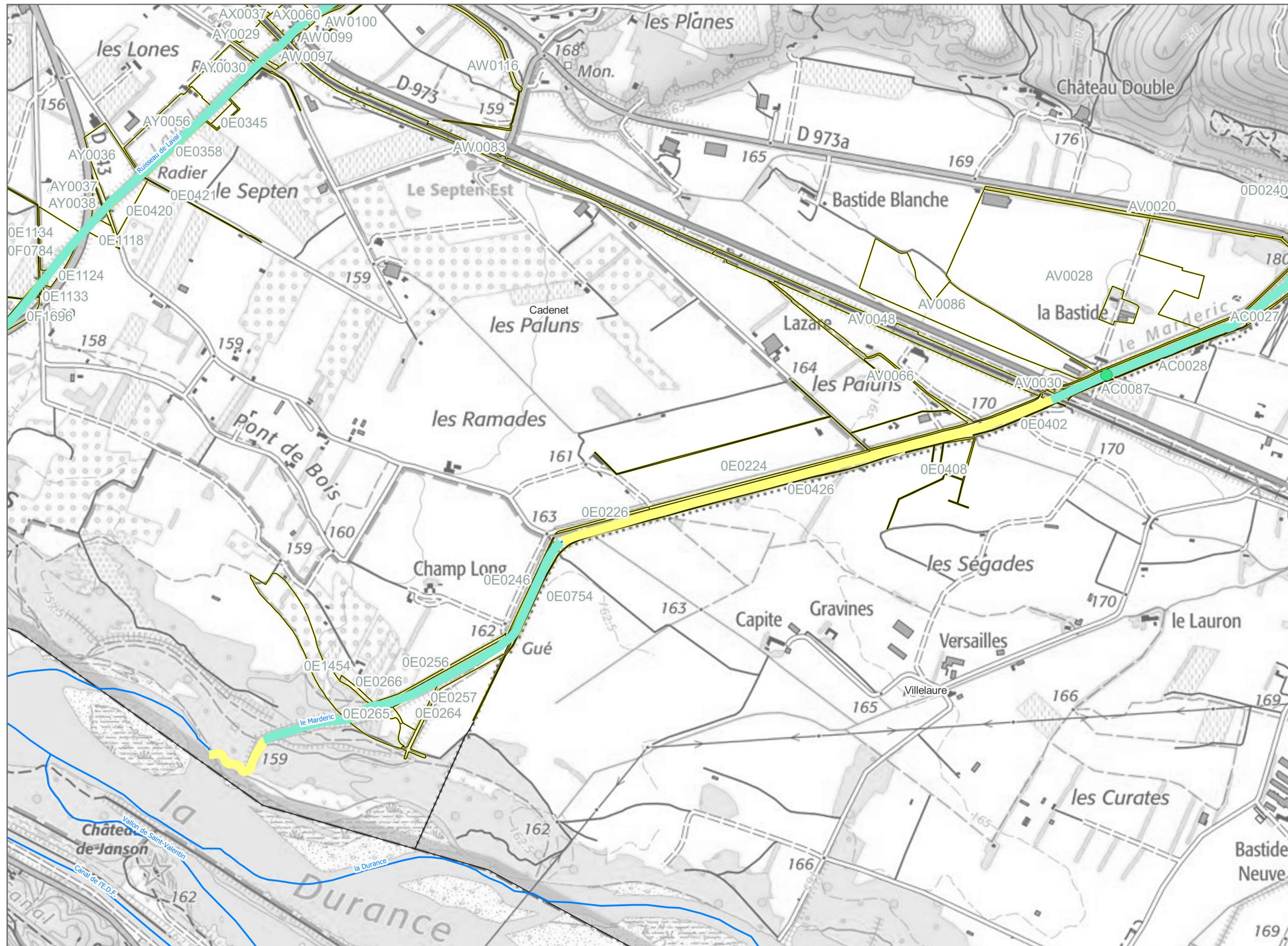
Pistes actions - Travaux linéaires

- Entretien de la végétation - Intervention régulière
- Entretien de la végétation - Intervention sélective
- Entretien de la végétation - Veille active

Pistes actions - Travaux ponctuels

- Gestion des atterrissements
- Sensibilisation des riverains sur les pollutions et déchets
- Parcelles cadastrales





LEGENDE DES ACTIONS

Pistes actions - Travaux linéaires

Entretien de la végétation - Intervention sélective

Entretien de la végétation - Veille active

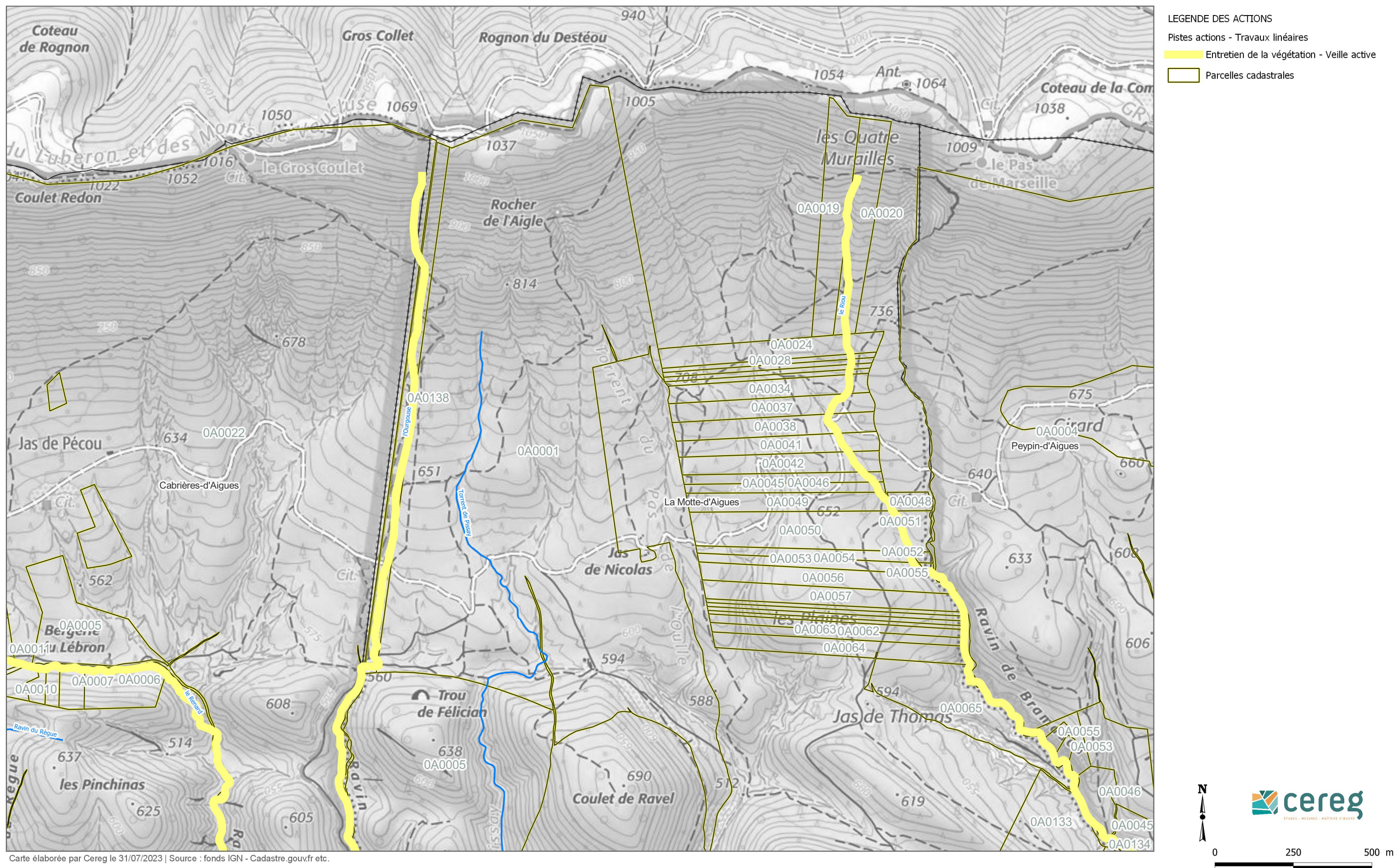
Pistes actions - Travaux ponctuels

Gestion des atterrissements

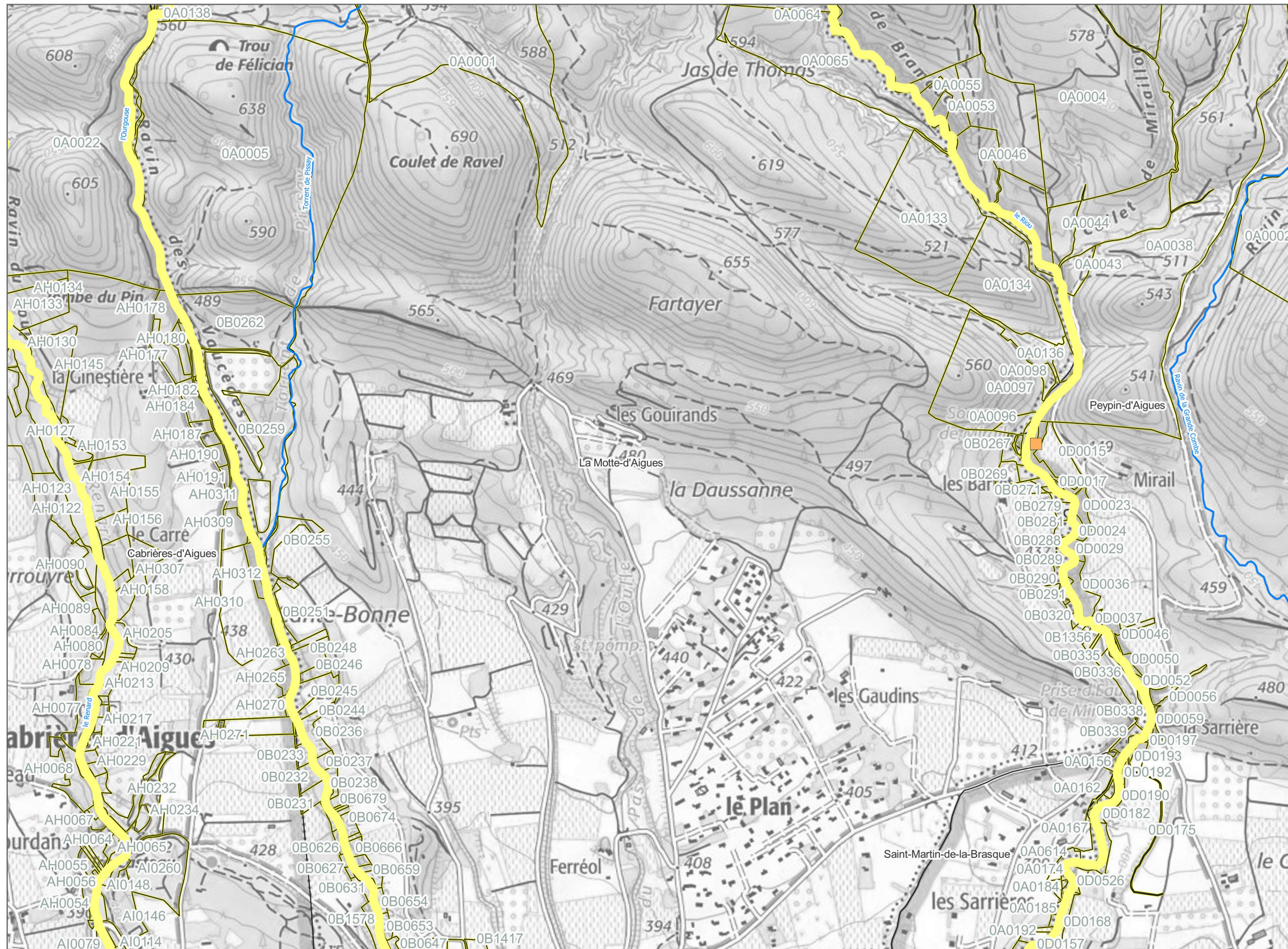
Parcelles cadastrales



## Atlas cartographique du programme d'actions







LEGENDE DES ACTIONS

Pistes actions - Travaux linéaires

Entretien de la végétation - Veille active

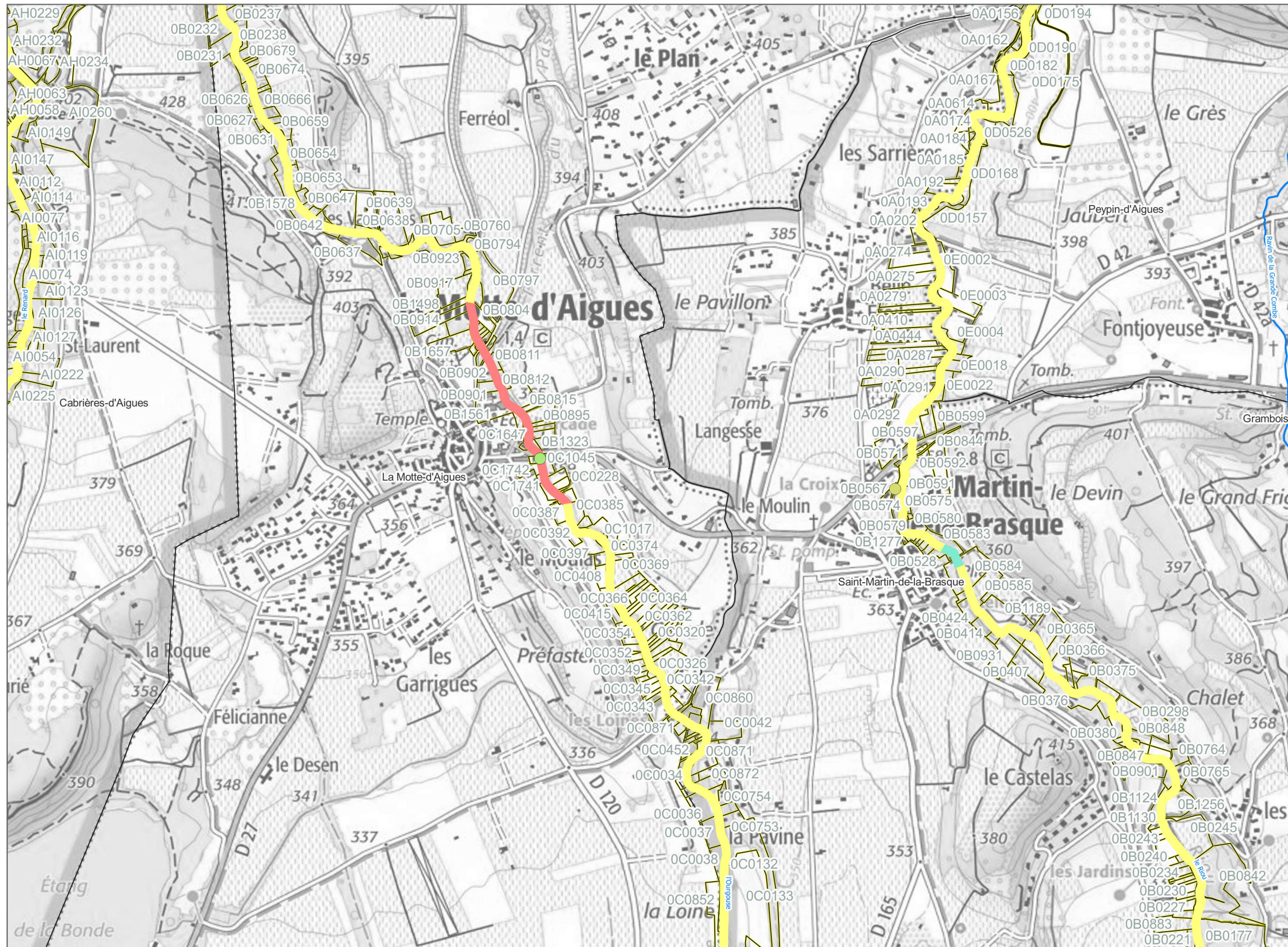
Pistes actions - Travaux surfaciques

VAUCLUSE

Parcelles cadastrales







### LEGENDE DES ACTIONS

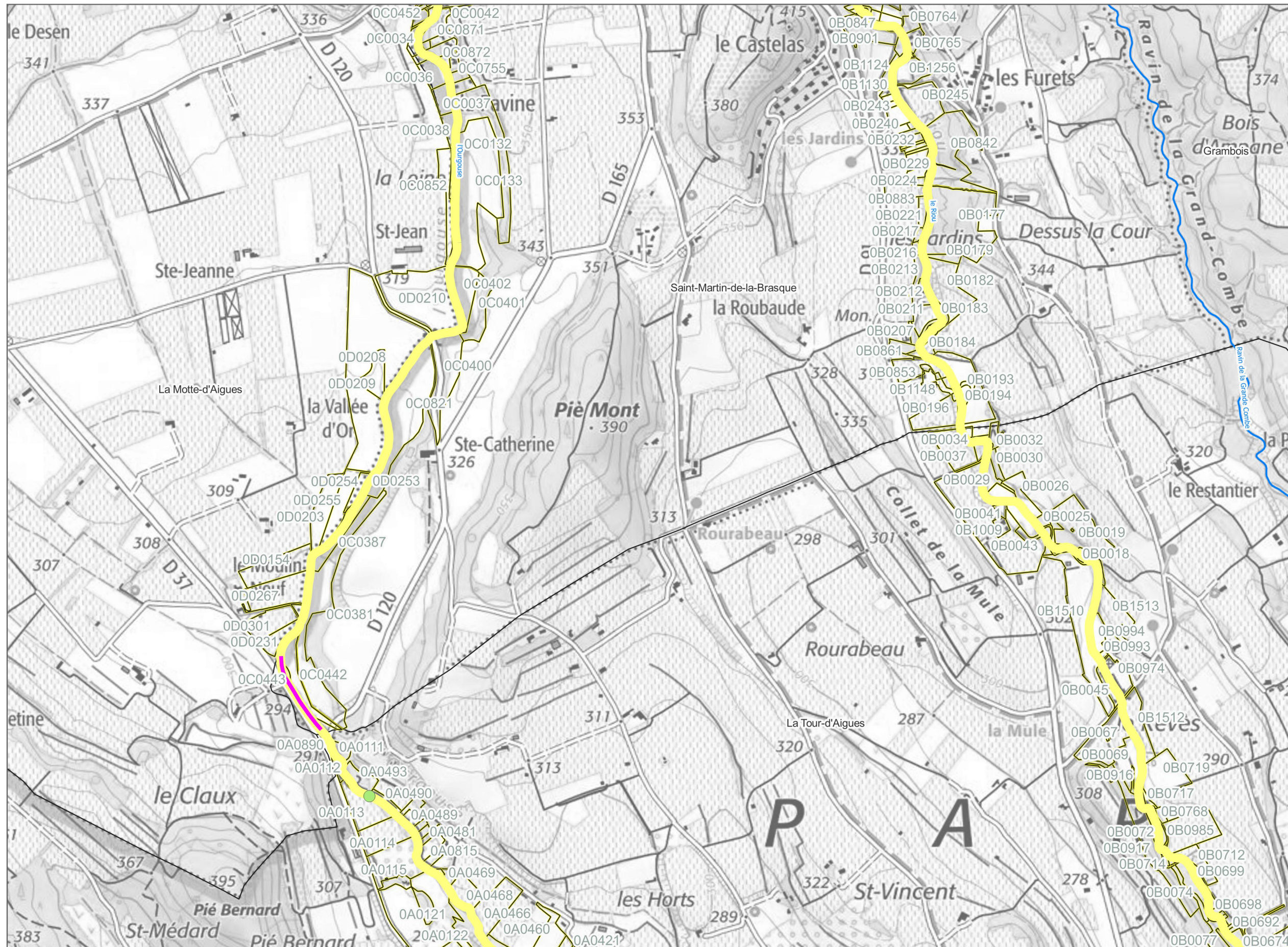
### Pistes actions - Travaux linéaires

- Entretien de la végétation - Intervention régulière
- Entretien de la végétation - Intervention sélective
- Entretien de la végétation - Veille active

### Pistes actions - Travaux ponctuels

- Proposition de solutions curatives de pollutions (dépôts de déchets et rejets)
- Sensibilisation sur le fonctionnement général des cours d'eau
- Parcelles cadastrales





#### LEGENDE DES ACTIONS

##### Pistes actions - Travaux linéaires

Restoration de la morphologie du cours d'eau par suppression des contraintes latérales

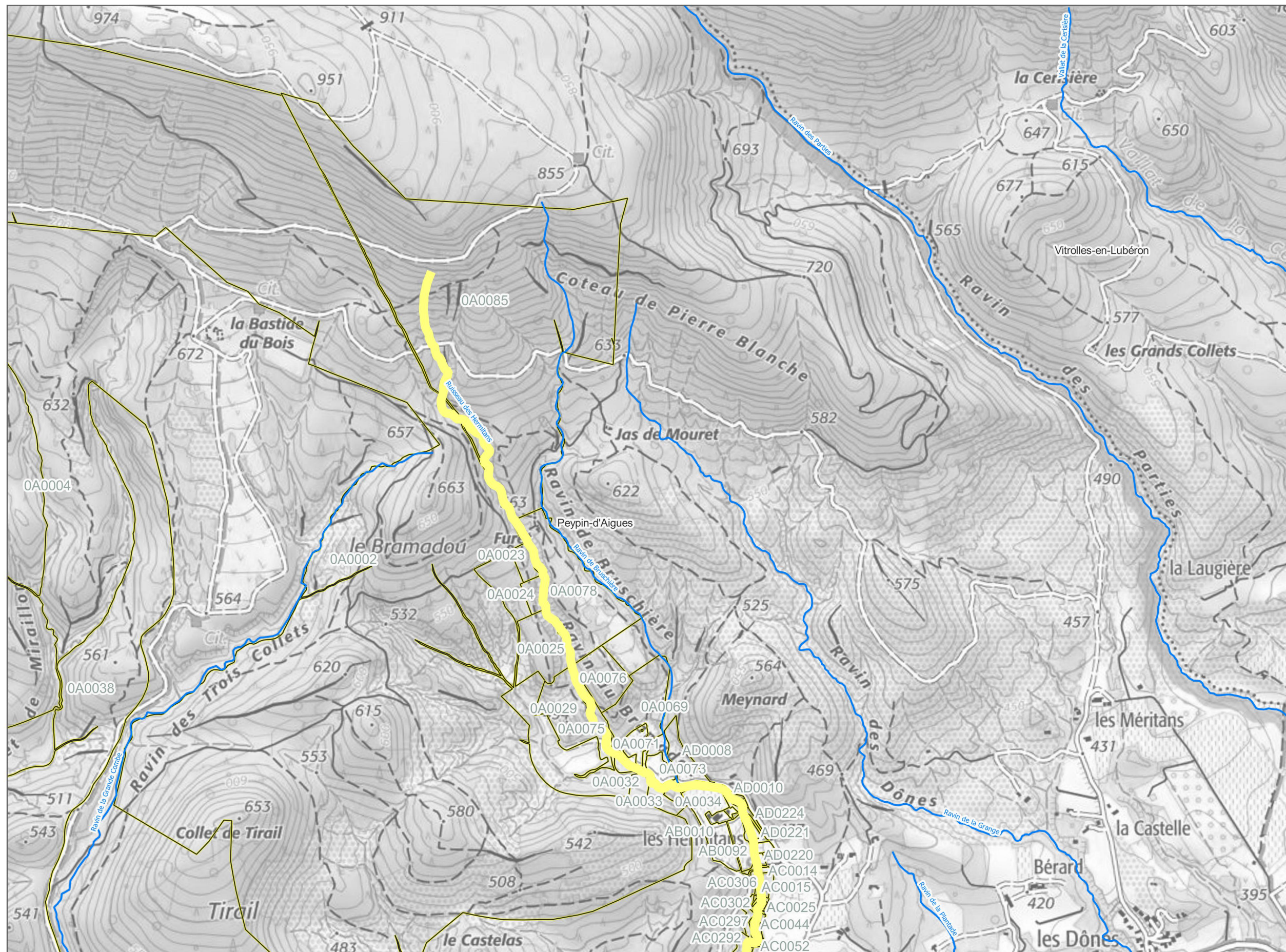
Entretien de la végétation - Veille active

##### Pistes actions - Travaux ponctuels

Proposition de solutions curatives de pollutions (dépôts de déchets et rejets)

Parcelles cadastrales





LEGENDE DES ACTIONS

Pistes actions - Travaux linéaires

Entretien de la végétation - Veille active

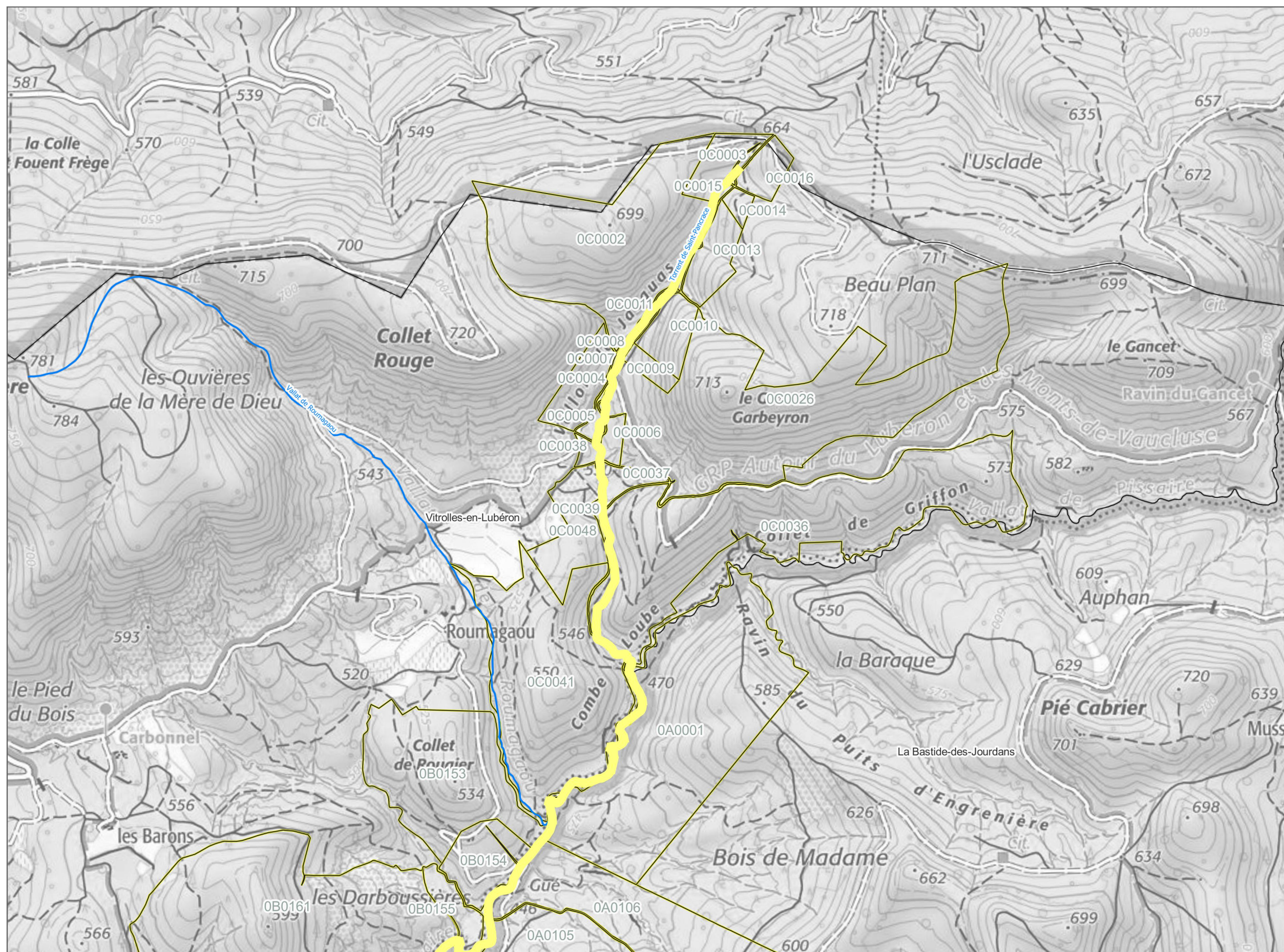
Parcelles cadastrales







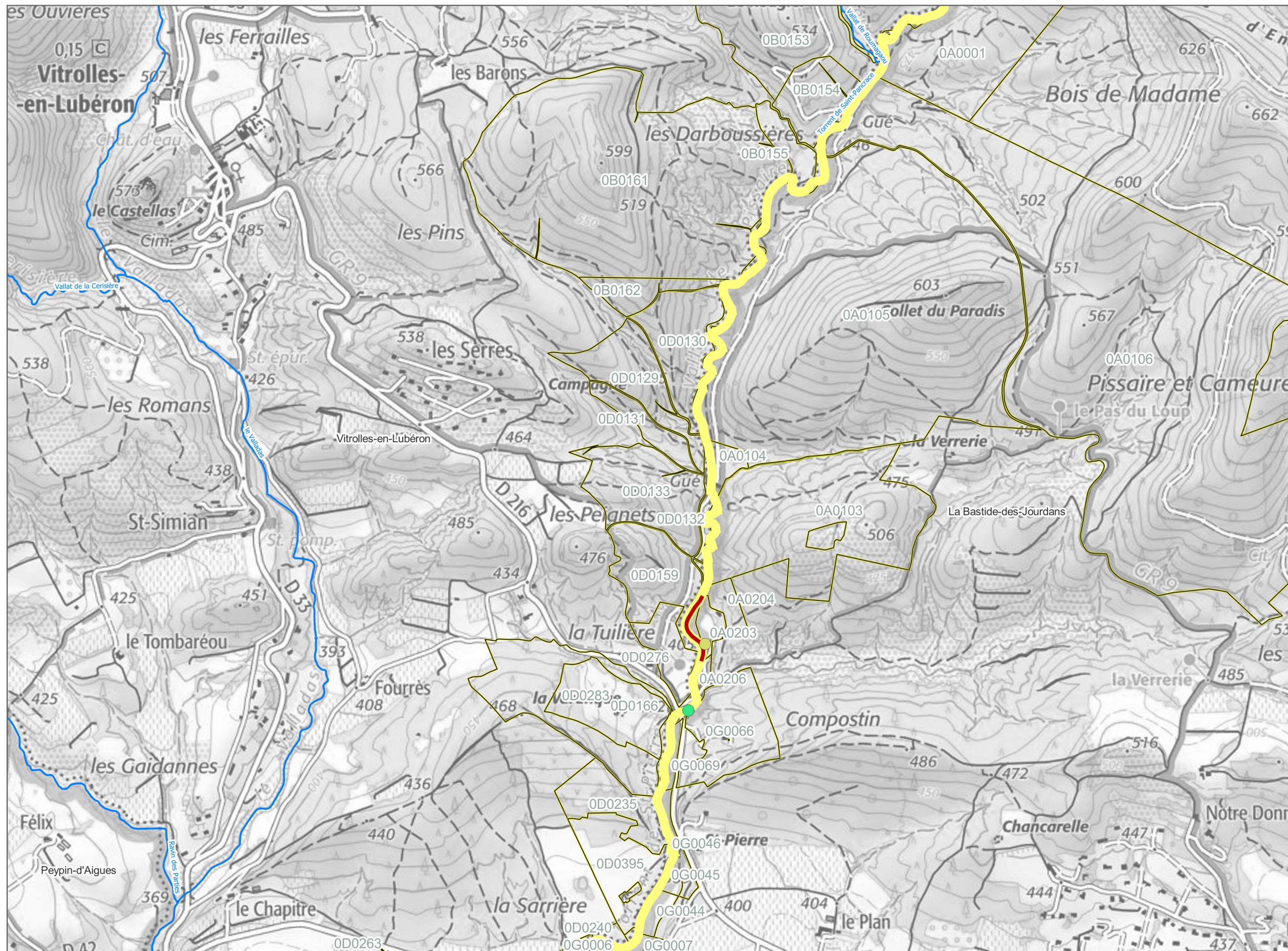




- LEGENDE DES ACTIONS
- Pistes actions - Travaux linéaires
- Entretien de la végétation - Veille active
  - Parcelles cadastrales







LEGENDE DES ACTIONS

Pistes actions - Travaux linéaires

— Veille sur l'évolution des érosions actives

— Entretien de la végétation - Veille active

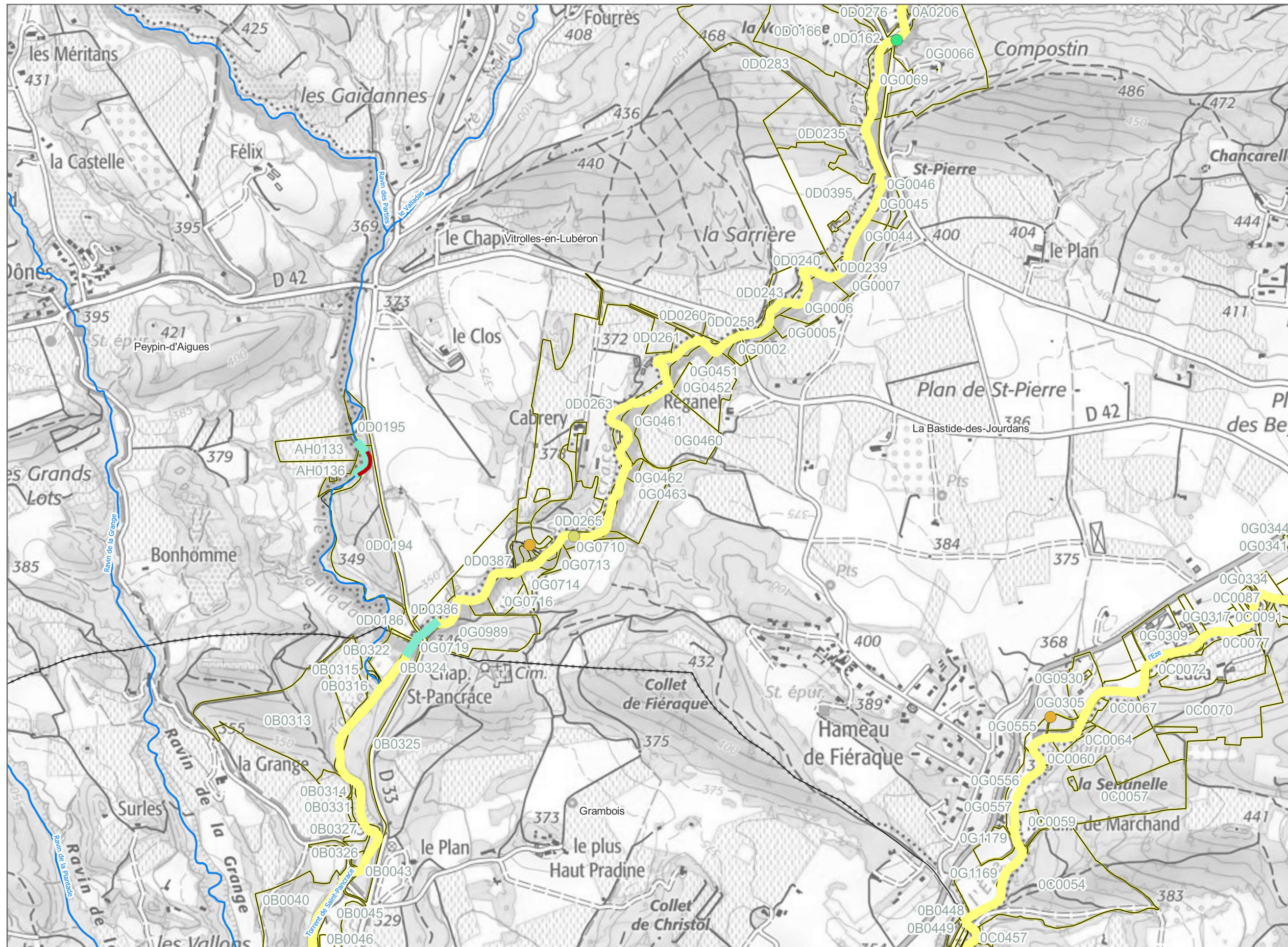
Pistes actions - Travaux ponctuels

● Gestion des atterrissements

● Sensibilisation sur le fonctionnement général des cours d'eau

— Parcelles cadastrales





### LEGENDE DES ACTIONS

### Pistes actions - Travaux linéaires

■ Veille sur l'évolution des érosions actives

Entretien de la végétation - Intervention sélective

Entretien de la végétation - Veille active

### Pistes actions - Travaux ponctuels

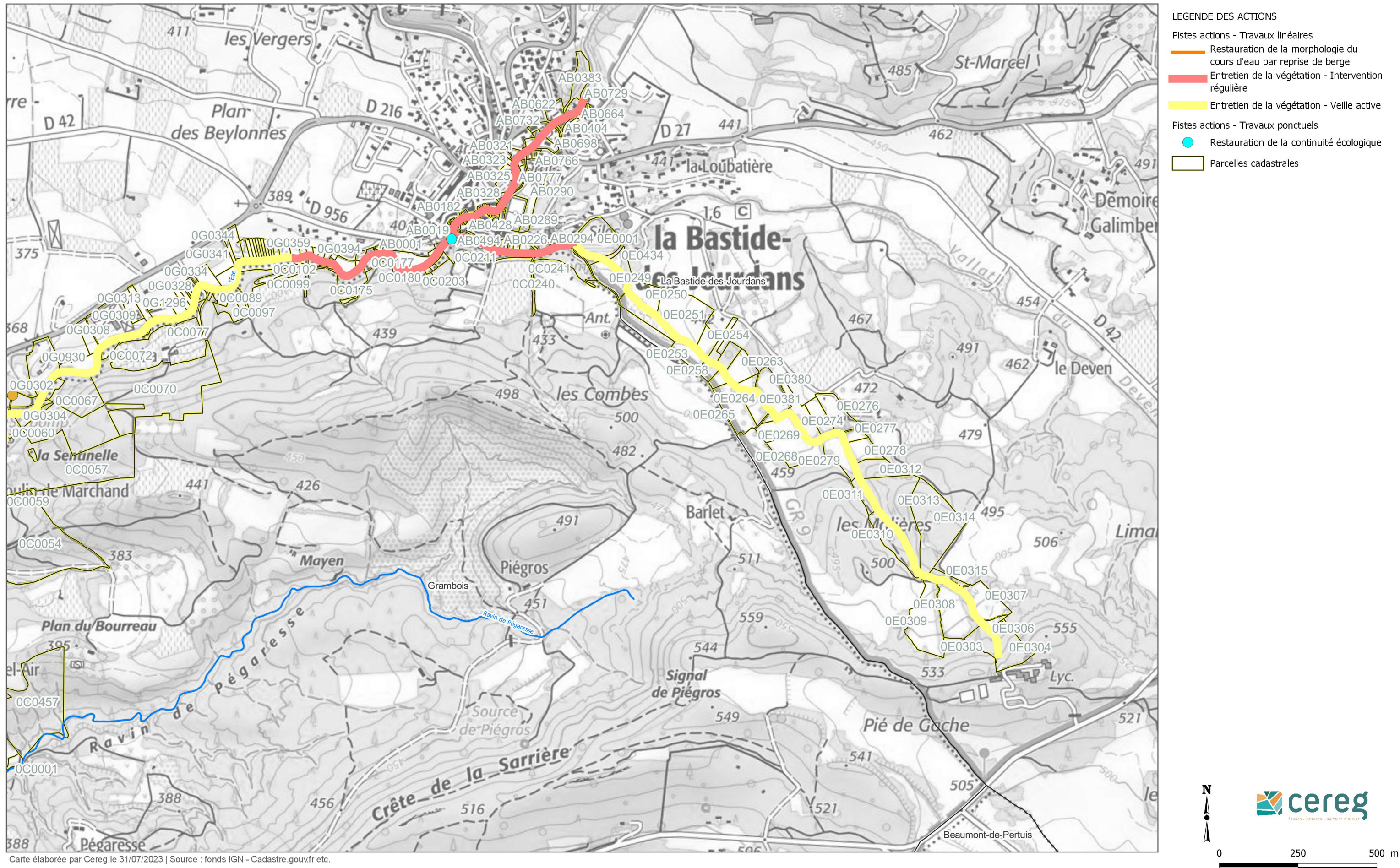
● Etude du fonctionnement hydraulique

- Sensibilisation sur le fonctionnement général des cours d'eau

☐ Parcelles cadastrales

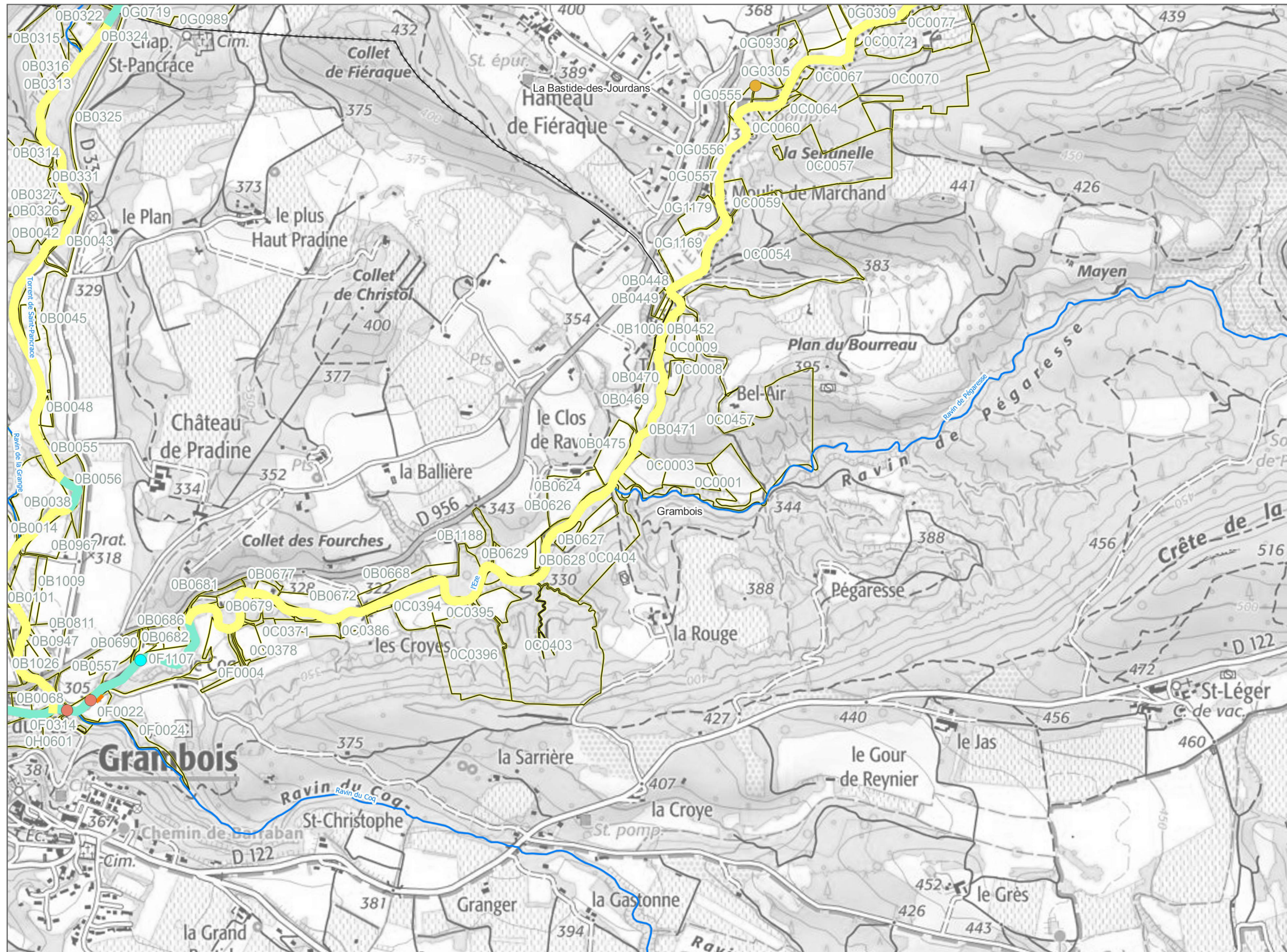


## Atlas cartographique du programme d'actions





## Atlas cartographique du programme d'actions



Carte élaborée par Cereg le 31/07/2023 | Source : fonds IGN - Cadastre.gouv.fr etc.





### LEGENDE DES ACTIONS

### Pistes actions - Travaux linéaires

- Restauration de la morphologie du cours d'eau par reprise de berge
- Entretien de la végétation - Intervention sélective

Entretien de la végétation - Veille active

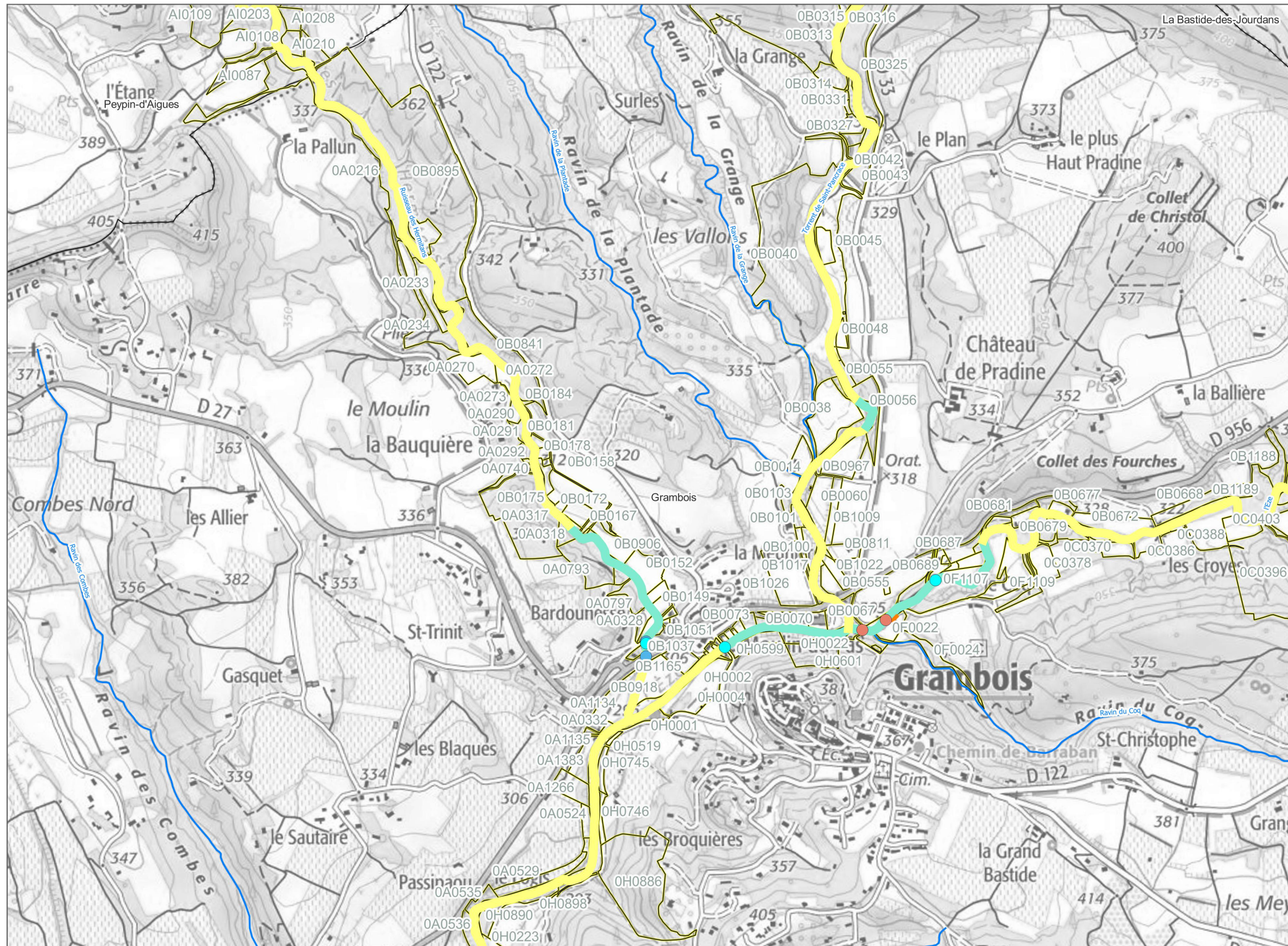
### Pistes actions - Travaux ponctuels

-  Etude du fonctionnement hydraulique
-  Reprise des ouvrages de franchissement sous-dimensionnés
-  Restauration de la continuité écologique
-  Parcelles cadastrales



0 250 500 m





LEGENDE DES ACTIONS

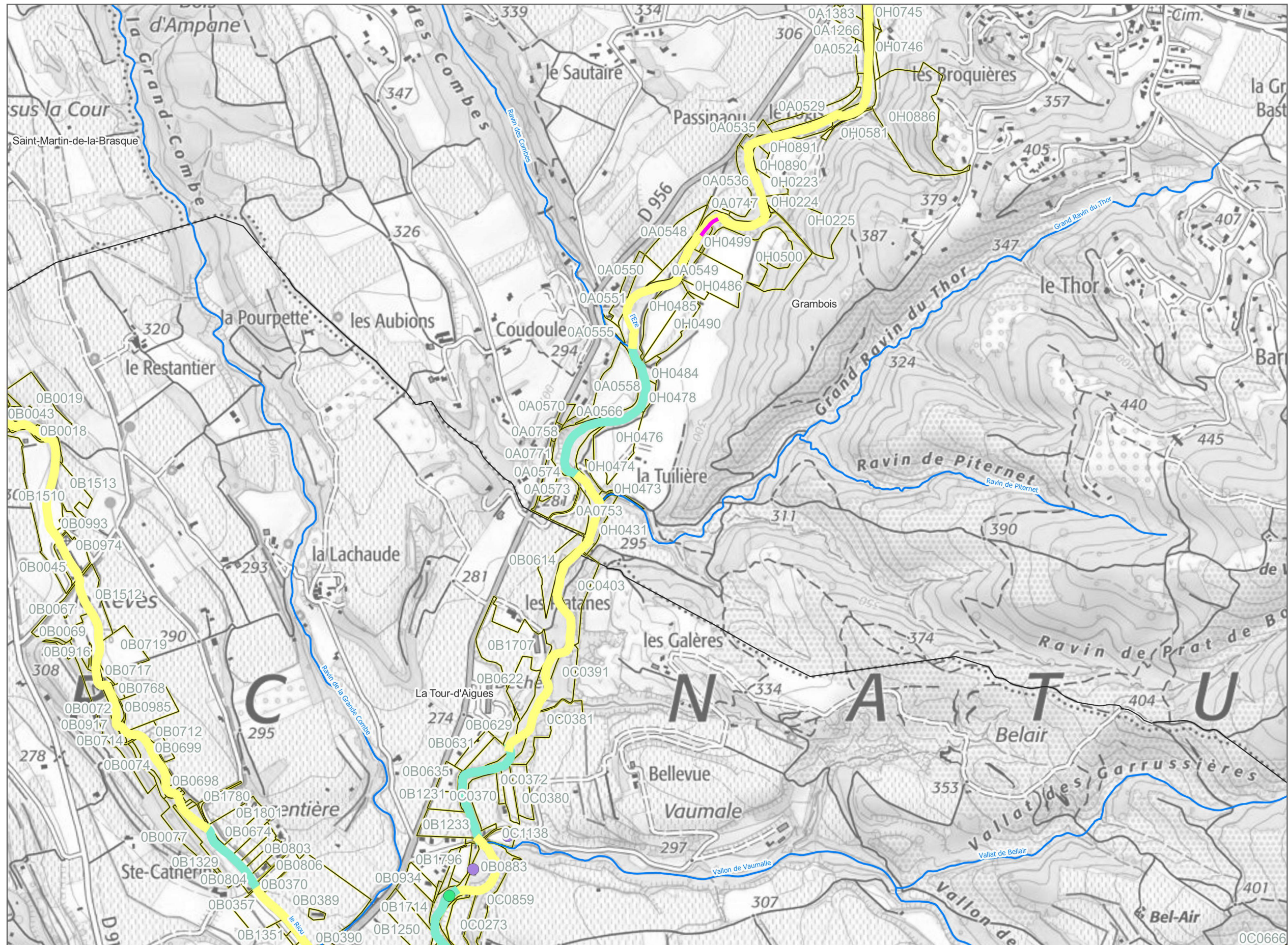
Pistes actions - Travaux linéaires

- Restauration de la morphologie du cours d'eau par reprise de berge
- Entretien de la végétation - Intervention sélective
- Entretien de la végétation - Veille active

Pistes actions - Travaux ponctuels

- Reprise des ouvrages de franchissement sous-dimensionnés
- Restauration de la continuité écologique
- Veille sur l'état génie-civil des ouvrages transversaux et longitudinaux
- Parcelles cadastrales





Carte élaborée par Cereg le 31/07/2023 | Source : fonds IGN - Cadastre.gouv.fr etc.

### LEGENDE DES ACTIONS

### Pistes actions - Travaux linéaires

- Restauration de la morphologie du cours d'eau par suppression des contraintes latérales
- Entretien de la végétation - Intervention sélective
- Entretien de la végétation - Veille active

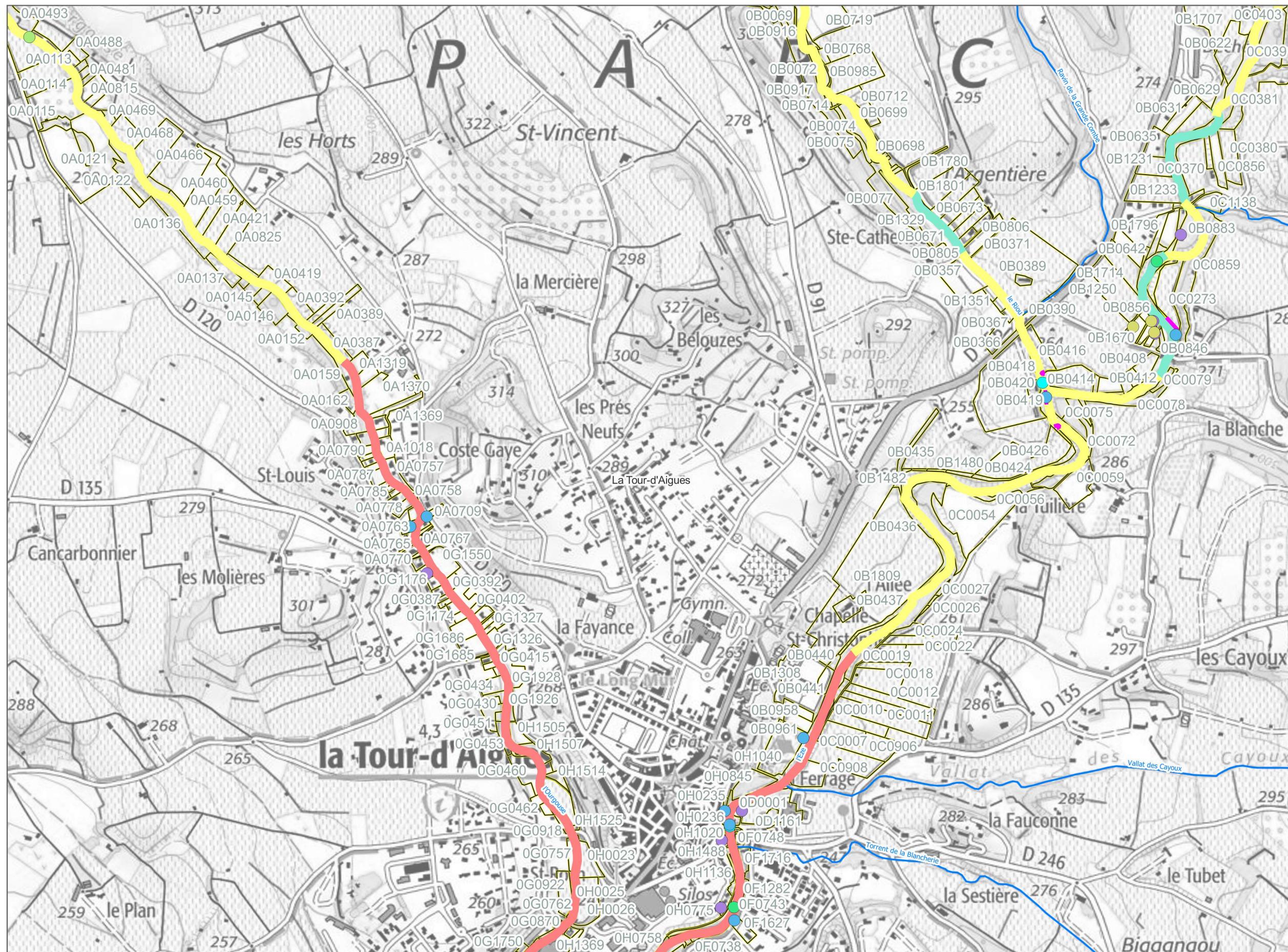
### Pistes actions - Travaux ponctuels

- Etude de vulnérabilité
- Gestion des atterrissements
- Parcelles cadastrales



0                      250                      500 m





LEGENDE DES ACTIONS

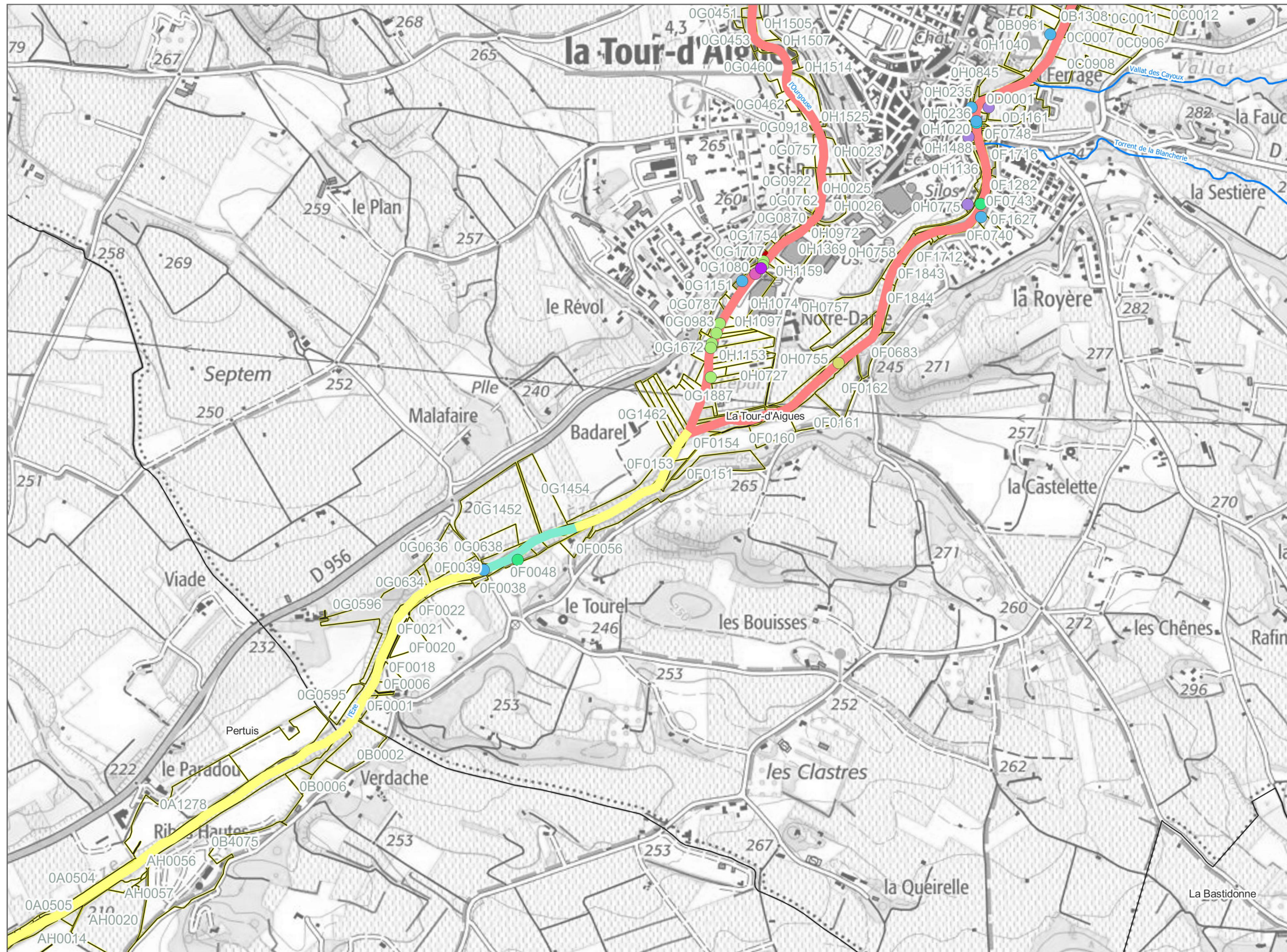
Pistes actions - Travaux linéaires

- Restauration de la morphologie du cours d'eau par suppression des contraintes latérales
- Entretien de la végétation - Intervention régulière
- Entretien de la végétation - Intervention sélective
- Entretien de la végétation - Veille active

Pistes actions - Travaux ponctuels

- Etude de vulnérabilité
- Gestion des atterrissements
- Restauration de la continuité écologique
- Sensibilisation sur le fonctionnement général des cours d'eau
- Veille sur l'état génie-civil des ouvrages transversaux et longitudinaux
- Parcelles cadastrales





Carte élaborée par Cereg le 31/07/2023 | Source : fonds IGN - Cadastre.gouv.fr etc.

### LEGENDE DES ACTIONS

### Pistes actions - Travaux linéaires

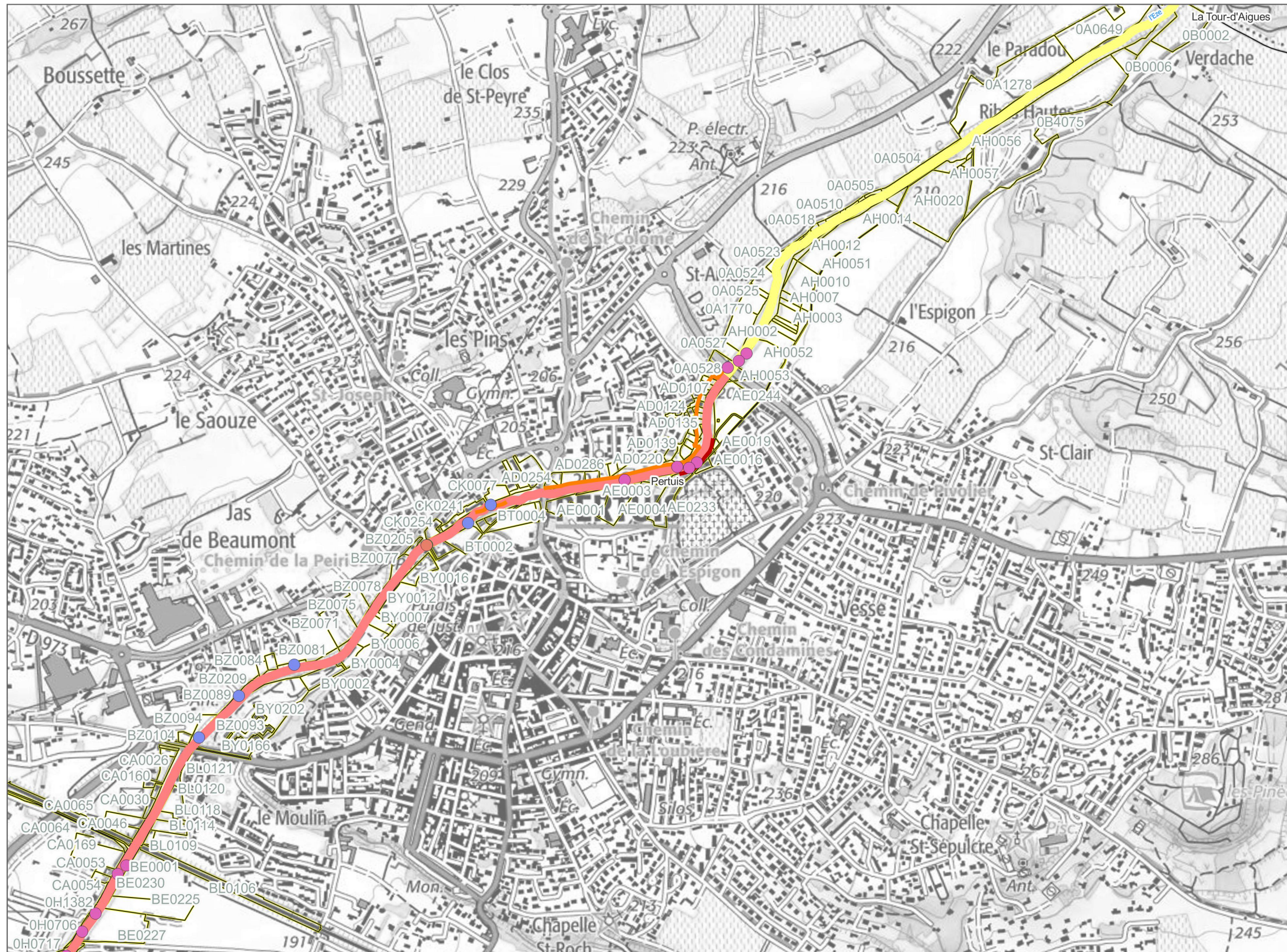
- Veille sur l'évolution des érosions actives
- Entretien de la végétation - Intervention régulière
- Entretien de la végétation - Intervention sélective
- Entretien de la végétation - Veille active

### Pistes actions - Travaux ponctuels

- Etude de vulnérabilité
- Gestion des atterrissements
- Gestions des espèces exotiques envahissantes et particulièrement la Renouée du Japon
- Proposition de solutions curatives de pollutions (dépôts de déchets et rejets)
- Restauration de la continuité écologique
- Sensibilisation des riverains sur les pollutions et déchets
- Sensibilisation sur le fonctionnement général des cours d'eau
- Veille sur l'état génie-civil des ouvrages transversaux et longitudinaux

☐ Parcelles cadastrales





LEGENDE DES ACTIONS

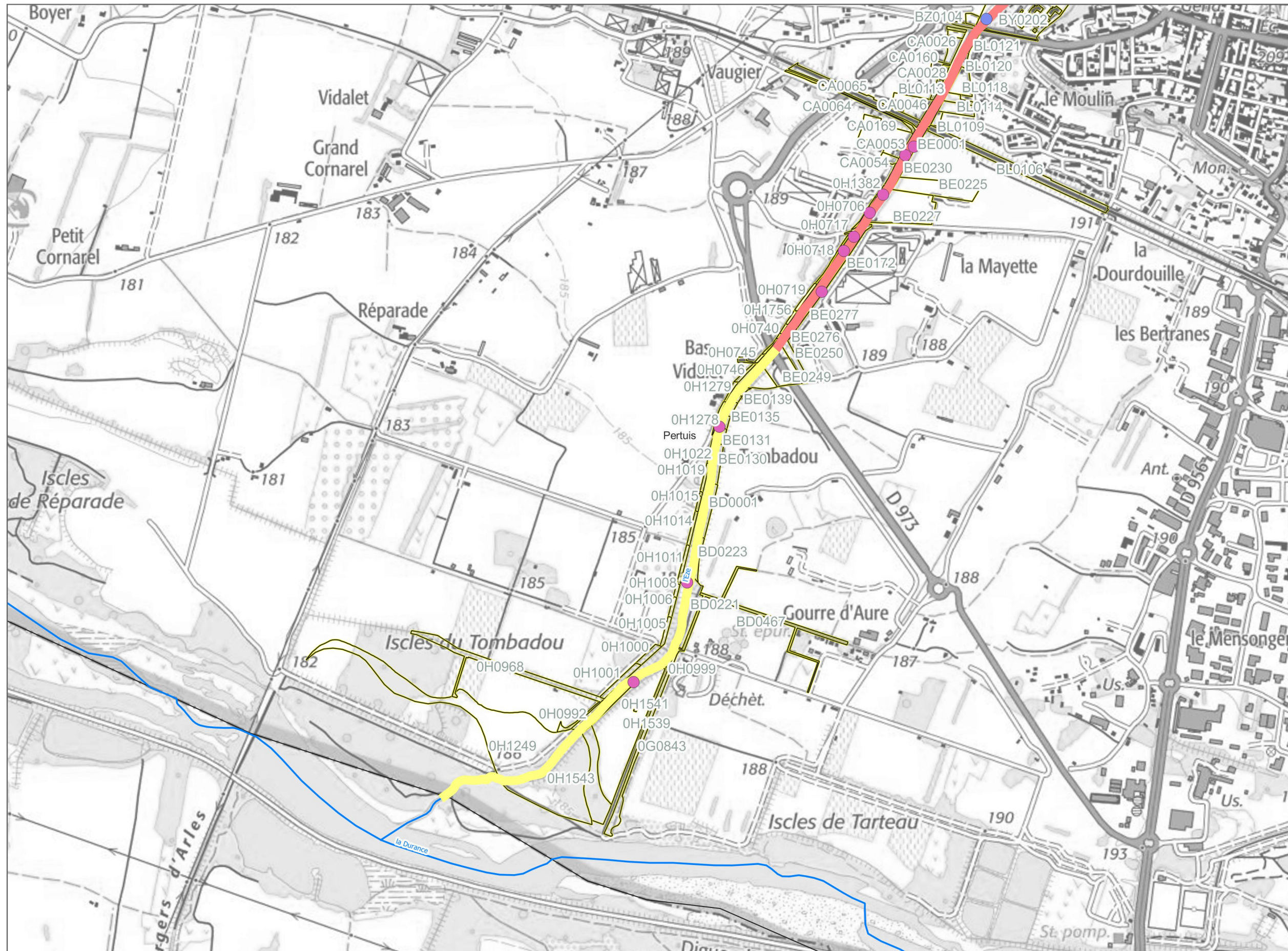
Pistes actions - Travaux linéaires

- Restauration de la morphologie du cours d'eau par reprise de berge
- Veille sur l'évolution des érosions actives
- Entretien de la végétation - Intervention régulière
- Entretien de la végétation - Veille active

Pistes actions - Travaux ponctuels

- Gestion des atterrissements
- Gestions des espèces exotiques envahissantes et particulièrement la Renouée du Japon
- Reprise de la sortie des ouvrages pluviaux en lit mineur
- Reprise des ouvrages de franchissement sous-dimensionnés
- Parcelles cadastrales





LEGENDE DES ACTIONS

Pistes actions - Travaux linéaires

Entretien de la végétation - Intervention régulière

Entretien de la végétation - Veille active

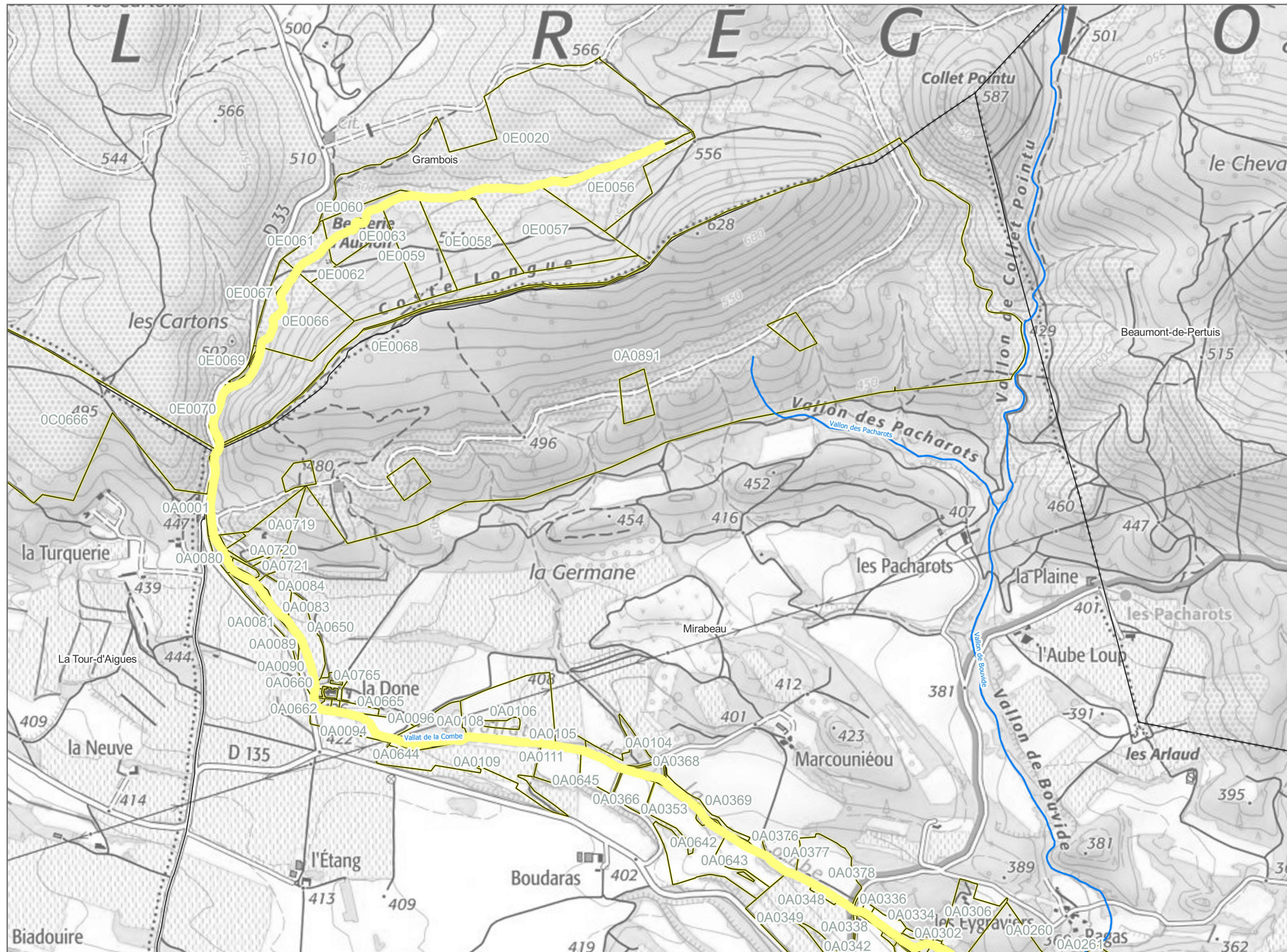
Pistes actions - Travaux ponctuels

Gestions des espèces exotiques envahissantes et particulièrement la Renouée du Japon

Parcelles cadastrales







LEGENDE DES ACTIONS

Pistes actions - Travaux linéaires

Entretien de la végétation - Veille active

Parcelles cadastrales








Carte élaborée par Cereg le 31/07/2023 | Source : fonds IGN - Cadastre.gouv.fr etc.

### LEGENDE DES ACTIONS

### Pistes actions - Travaux linéaires

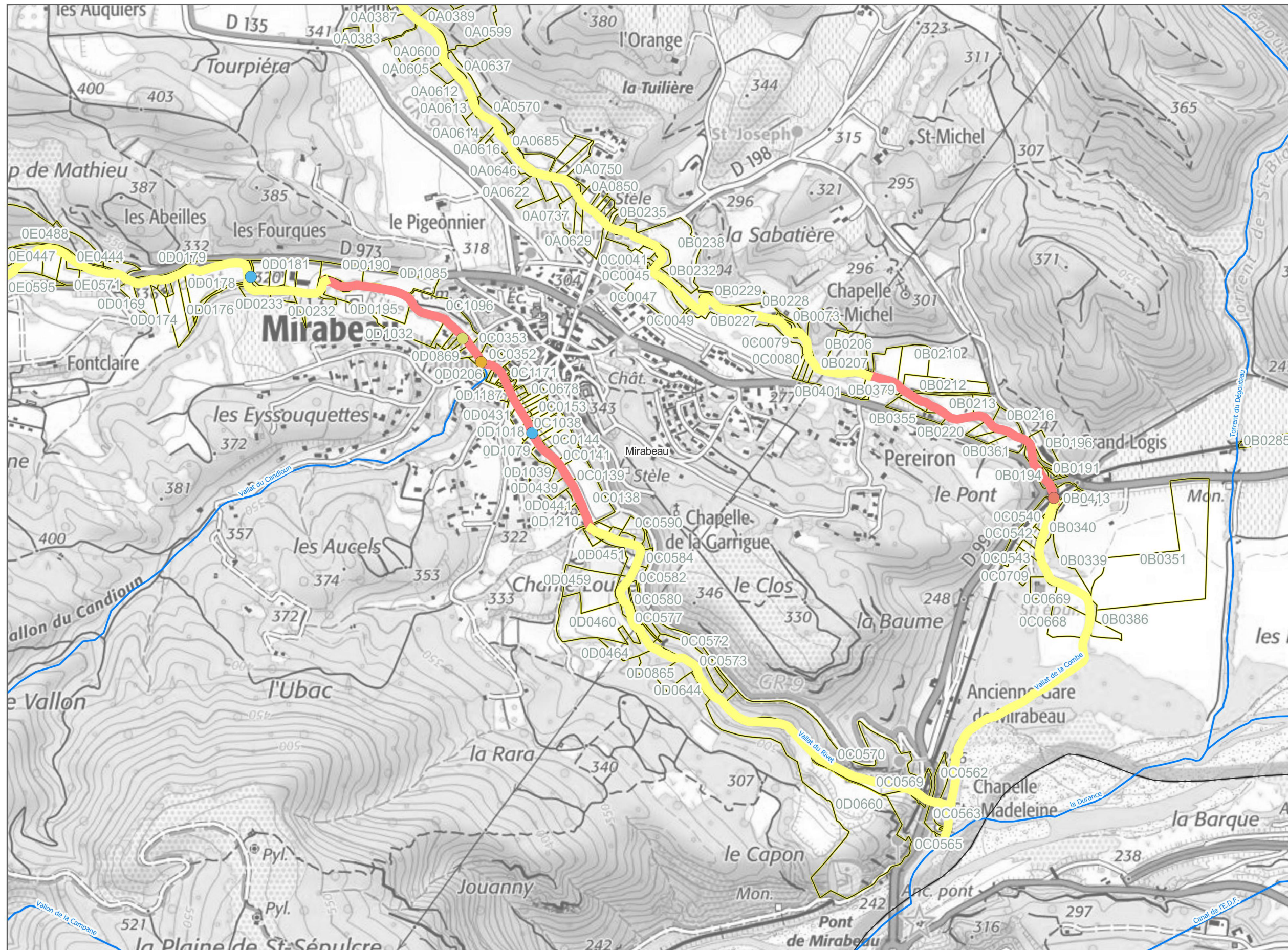
-  Restauration de la morphologie du cours d'eau par reprise de berge
-  Entretien de la végétation - Intervention régulière
-  Entretien de la végétation - Veille active

### Pistes actions - Travaux ponctuels

- Etude du fonctionnement hydraulique
- Sensibilisation sur le fonctionnement général des cours d'eau
- Veille sur l'état génie-civil des ouvrages transversaux et longitudinaux
- Parcelles cadastrales







LEGENDE DES ACTIONS

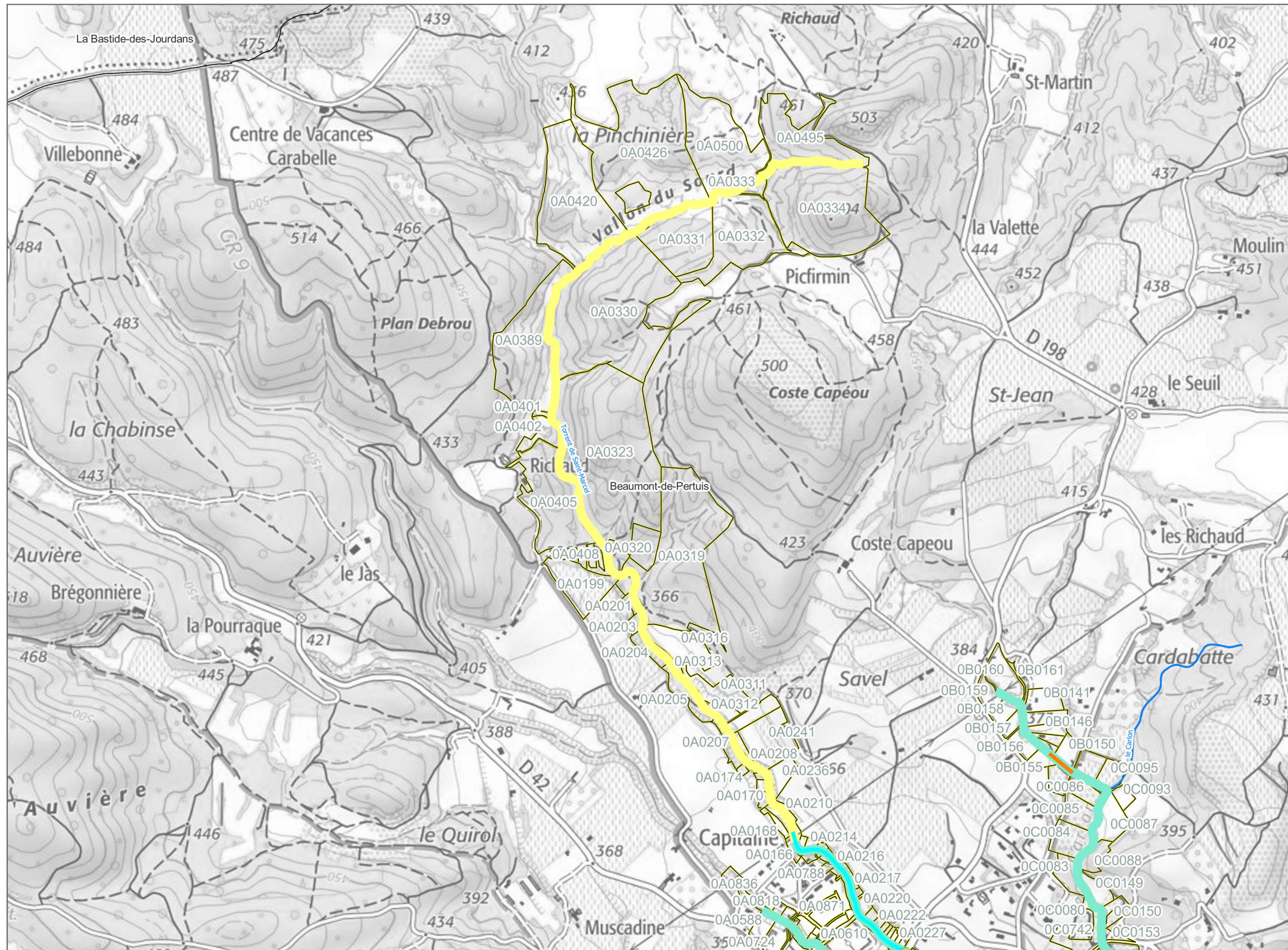
Pistes actions - Travaux linéaires

- Restauration de la morphologie du cours d'eau par reprise de berge
- Entretien de la végétation - Intervention régulière
- Entretien de la végétation - Veille active

Pistes actions - Travaux ponctuels

- Etude du fonctionnement hydraulique
- Reprise des ouvrages de franchissement sous-dimensionnés
- Sensibilisation sur le fonctionnement général des cours d'eau
- Veille sur l'état génie-civil des ouvrages transversaux et longitudinaux
- Parcelles cadastrales



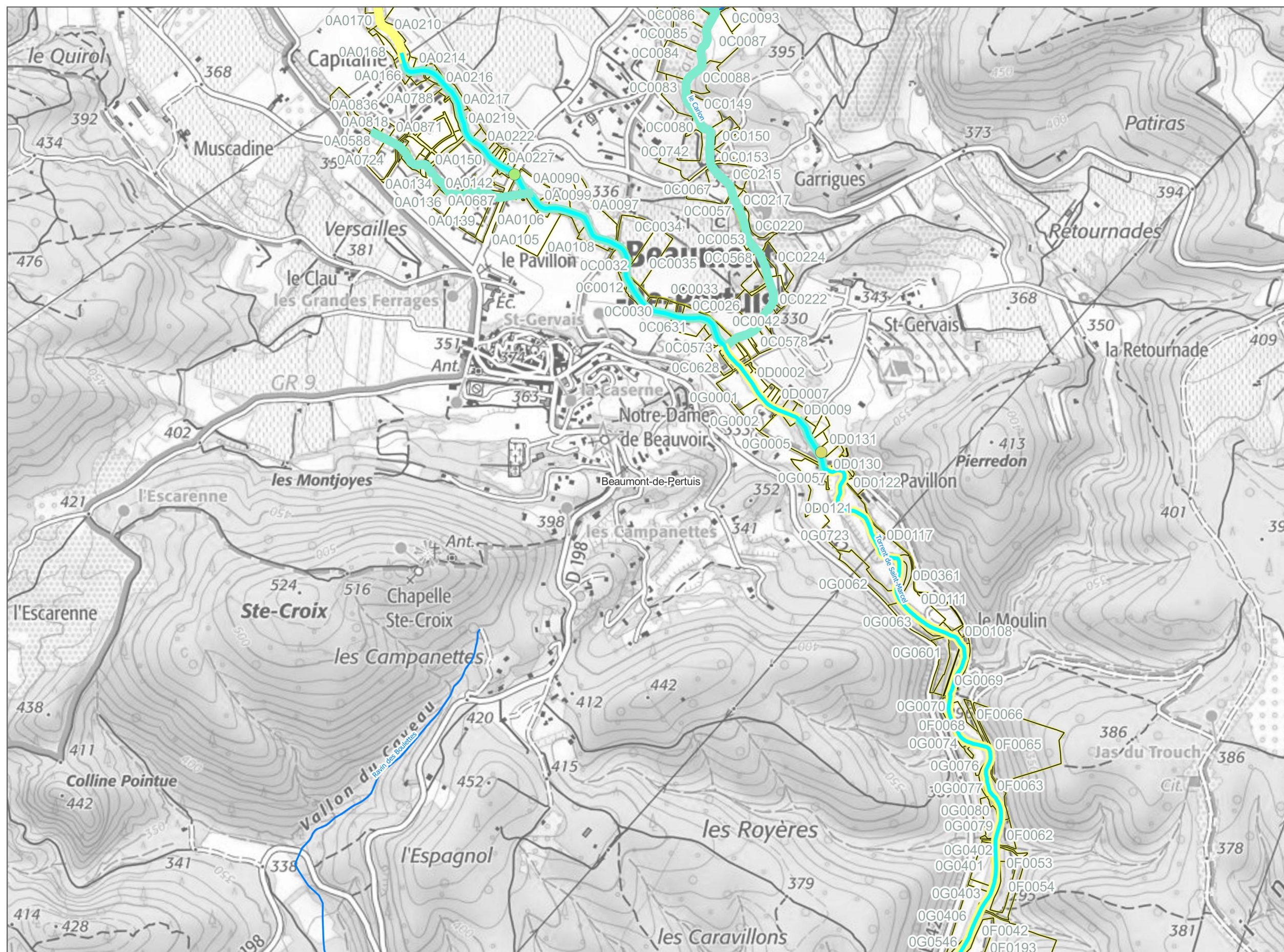


LEGENDE DES ACTIONS

Pistes actions - Travaux linéaires

- Restauration de la continuité écologique
- Restauration de la morphologie du cours d'eau par reprise de berge
- Entretien de la végétation - Intervention sélective
- Entretien de la végétation - Veille active
- Parcelles cadastrales





#### LEGENDE DES ACTIONS

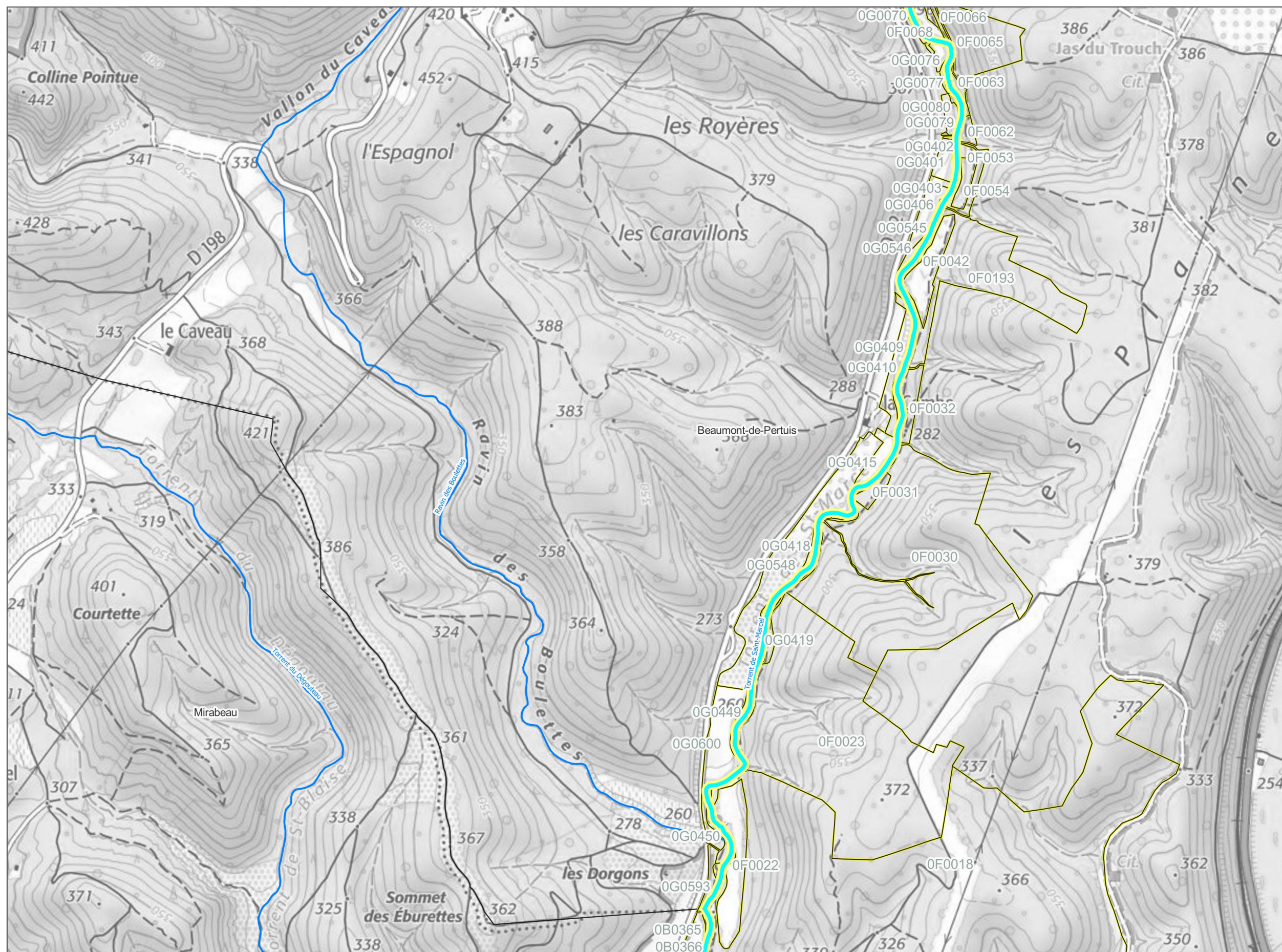
##### Pistes actions - Travaux linéaires

- Restauration de la continuité écologique
- Entretien de la végétation - Intervention sélective
- Entretien de la végétation - Veille active

##### Pistes actions - Travaux ponctuels

- Proposition de solutions curatives de pollutions (dépôts de déchets et rejets)
- Sensibilisation sur le fonctionnement général des cours d'eau
- Parcelles cadastrales

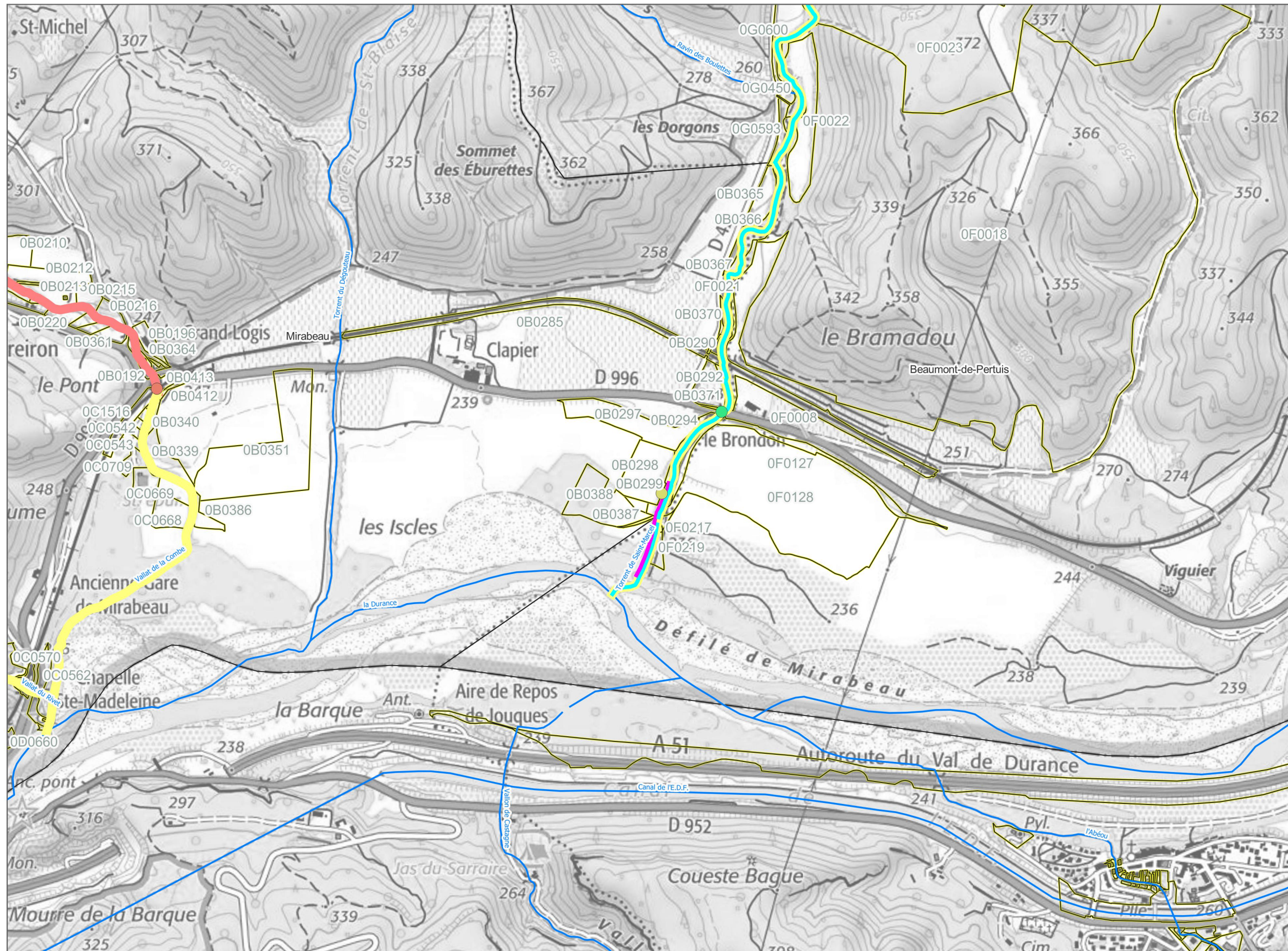




- LEGENDE DES ACTIONS
- Pistes actions - Travaux linéaires
- Restauration de la continuité écologique
  - Entretien de la végétation - Veille active
  - Parcelles cadastrales



## Atlas cartographique du programme d'actions



Carte élaborée par Cereg le 31/07/2023 | Source : fonds IGN - Cadastre.gouv.fr etc.

### LEGENDE DES ACTIONS

### Pistes actions - Travaux linéaires

- Restauration de la continuité écologique
- Restauration de la morphologie du cours d'eau par suppression des contraintes latérales
- Entretien de la végétation - Intervention régulière
- Entretien de la végétation - Veille active

### Pistes actions - Travaux ponctuels

- Gestion des atterrissements
- Reprise des ouvrages de franchissement sous-dimensionnés
- Sensibilisation sur le fonctionnement général des cours d'eau
- Parcelles cadastrales







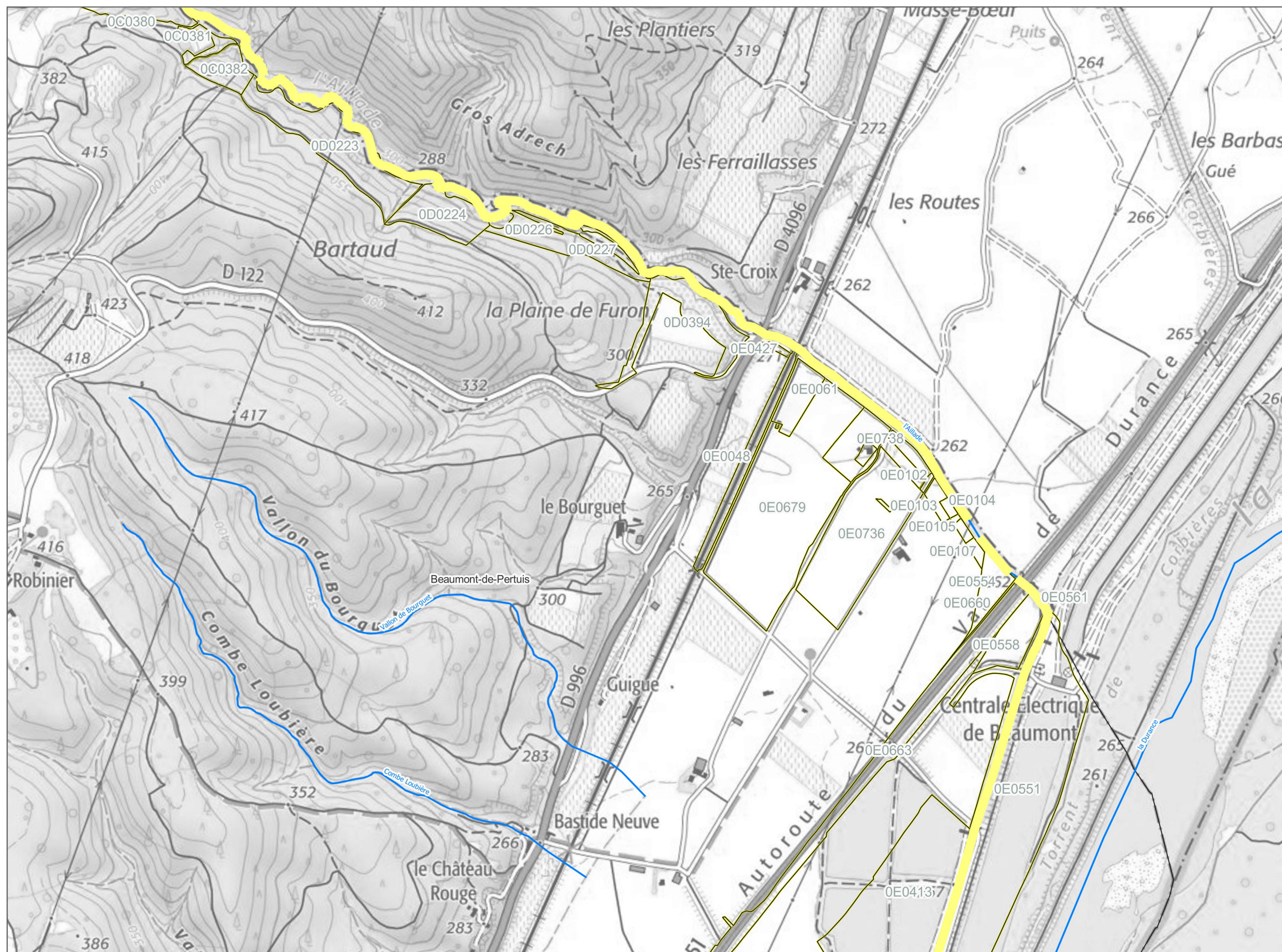
LEGENDE DES ACTIONS

Pistes actions - Travaux linéaires

Entretien de la végétation - Veille active

Parcelles cadastrales





LEGENDE DES ACTIONS

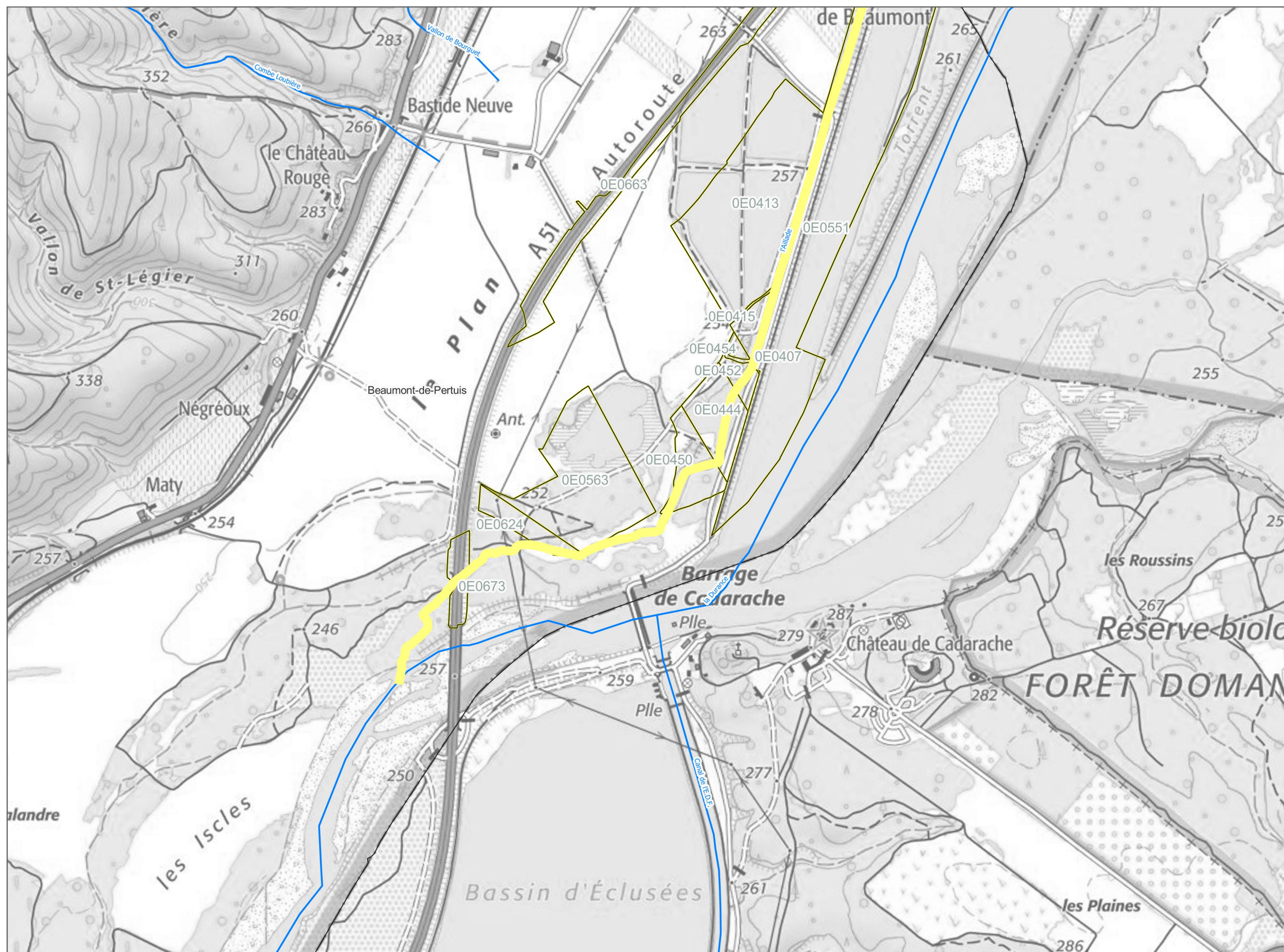
Pistes actions - Travaux linéaires

Entretien de la végétation - Veille active

Parcelles cadastrales



## Atlas cartographique du programme d'actions



## LEGENDE DES ACTIONS

### Pistes actions - Travaux linéaires

Entretien de la végétation - Veille active

☐ Parcelles cadastrales



## Annexe n°6 : Propriétaires parcellaires

Département	Code postal	Nom commune	Section	N° Parcelle	Action	Nom	Nature	Référence parcelle
COMMUNE D'ANSOUIS								
84	84002	Ansouis	E	1	A1c - Entretien de la végétation - Intervention régulière	DE SABRAN-PONTEVES/GERAUD MARIE (PROPRIETAIRE)		840020000E0001
84	84002	Ansouis	E	4	A1c - Entretien de la végétation - Intervention régulière	COMMUNE D ANSOUIS (PROPRIETAIRE)	Personne Morale	840020000E0004
84	84002	Ansouis	E	5	A1c - Entretien de la végétation - Intervention régulière	COMMUNE D ANSOUIS (PROPRIETAIRE)	Personne Morale	840020000E0005
84	84002	Ansouis	E	6	A1c - Entretien de la végétation - Intervention régulière	COMMUNE D ANSOUIS (PROPRIETAIRE)	Personne Morale	840020000E0006
84	84002	Ansouis	E	9	A1c - Entretien de la végétation - Intervention régulière	TOURNIAIRE/JEAN CLAUDE MARCEL (USUFRUITIER (ASSOCIE AVEC N))		840020000E0009
84	84002	Ansouis	E	10	A1c - Entretien de la végétation - Intervention régulière	COMMUNE D ANSOUIS (PROPRIETAIRE)	Personne Morale	840020000E0010
84	84002	Ansouis	E	11	A1c - Entretien de la végétation - Intervention régulière	PROTAIS/PATRICK PIERRE DANIEL (PROPRIETAIRE)		840020000E0011
84	84002	Ansouis	E	12	A1c - Entretien de la végétation - Intervention régulière	PROTAIS/PATRICK PIERRE DANIEL (PROPRIETAIRE)		840020000E0012
84	84002	Ansouis	E	18	A1c - Entretien de la végétation - Intervention régulière	PETRONE/JOSIANE LOUISE (PROPRIETAIRE)	Personne Physique	840020000E0018
84	84002	Ansouis	E	19	A1c - Entretien de la végétation - Intervention régulière	ROSSIGNOL/MAURICE LEOPOLD (PROPRIETAIRE)	Personne Physique	840020000E0019
84	84002	Ansouis	E	20	A1c - Entretien de la végétation - Intervention régulière	SANCHEZ/SEVERINE REGINE (PROPRIETAIRE)	Personne Physique	840020000E0020
84	84002	Ansouis	E	62	C2 - Veille sur l'état génie-civil des ouvrages transversaux et longitudinaux	COMMUNE D ANSOUIS (PROPRIETAIRE)	Personne Morale	840020000E0062
84	84002	Ansouis	E	62	A1c - Entretien de la végétation - Intervention régulière	COMMUNE D ANSOUIS (PROPRIETAIRE)	Personne Morale	840020000E0062
84	84002	Ansouis	A	241	A1c - Entretien de la végétation - Intervention régulière	VINCENTI/GUY PIERRE EUGENE (PROPRIETAIRE)	Personne Physique	840020000A0241
84	84002	Ansouis	A	241	A1c - Entretien de la végétation - Intervention régulière	VINCENTI/GUY PIERRE EUGENE (PROPRIETAIRE)	Personne Physique	840020000A0241
84	84002	Ansouis	A	246	B4 - Reprise des ouvrages de franchissement sous-dimensionnés	VINCENTI/GUY PIERRE EUGENE (PROPRIETAIRE)	Personne Physique	840020000A0246
84	84002	Ansouis	A	246	A1c - Entretien de la végétation - Intervention régulière	VINCENTI/GUY PIERRE EUGENE (PROPRIETAIRE)	Personne Physique	840020000A0246
84	84002	Ansouis	A	246	A1c - Entretien de la végétation - Intervention régulière	VINCENTI/GUY PIERRE EUGENE (PROPRIETAIRE)	Personne Physique	840020000A0246
84	84002	Ansouis	A	246	A1c - Entretien de la végétation - Intervention régulière	VINCENTI/GUY PIERRE EUGENE (PROPRIETAIRE)	Personne Physique	840020000A0246
84	84002	Ansouis	A	247	A1c - Entretien de la végétation - Intervention régulière	PIGASSOU/REGIS HENRI (PROPRIETAIRE)	Personne Physique	840020000A0247
84	84002	Ansouis	A	247	A1c - Entretien de la végétation - Intervention régulière	PIGASSOU/REGIS HENRI (PROPRIETAIRE)	Personne Physique	840020000A0247
84	84002	Ansouis	A	248	B4 - Reprise des ouvrages de franchissement sous-dimensionnés	SIMO/ANTOINETTE (USUFRUITIER (ASSOCIE AVEC N))		840020000A0248
84	84002	Ansouis	A	248	A1c - Entretien de la végétation - Intervention régulière	SIMO/ANTOINETTE (USUFRUITIER (ASSOCIE AVEC N))		840020000A0248
84	84002	Ansouis	A	248	A1c - Entretien de la végétation - Intervention régulière	SIMO/ANTOINETTE (USUFRUITIER (ASSOCIE AVEC N))		840020000A0248
84	84002	Ansouis	A	256	A1c - Entretien de la végétation - Intervention régulière	GABRIEL/MAX ELIE (PROPRIETAIRE)		840020000A0256
84	84002	Ansouis	A	257	A1c - Entretien de la végétation - Intervention régulière	GABRIEL/MAX ELIE (PROPRIETAIRE)		840020000A0257
84	84002	Ansouis	A	258	A1c - Entretien de la végétation - Intervention régulière	VERDAVAINE/JEAN-LOUIS JOSEPH (PROPRIETAIRE)		840020000A0258
84	84002	Ansouis	A	261	A1c - Entretien de la végétation - Intervention régulière	GROS/CHRISTIAN PAUL (PROPRIETAIRE)		840020000A0261
84	84002	Ansouis	A	267	A1c - Entretien de la végétation - Intervention régulière	SELI MANE/MOHAMED (PROPRIETAIRE)		840020000A0267
84	84002	Ansouis	A	268	A1c - Entretien de la végétation - Intervention régulière	GROS/CHRISTIAN PAUL (PROPRIETAIRE)		840020000A0268
84	84002	Ansouis	A	270	A1c - Entretien de la végétation - Intervention régulière	GROS/CHRISTIAN PAUL (PROPRIETAIRE)		840020000A0270
84	84002	Ansouis	A	271	A1c - Entretien de la végétation - Intervention régulière	VIRETTO/RICHARD PIERRE (PROPRIETAIRE)		840020000A0271
84	84002	Ansouis	A	274	A1c - Entretien de la végétation - Intervention régulière	VIRETTO/RICHARD PIERRE (PROPRIETAIRE)		840020000A0274
84	84002	Ansouis	A	275	A1c - Entretien de la végétation - Intervention régulière	TROUILLET/ALAIN EMMANUEL (PROPRIETAIRE)		840020000A0275
84	84002	Ansouis	A	280	A1c - Entretien de la végétation - Intervention régulière	TROUILLET/ALAIN EMMANUEL (PROPRIETAIRE)		840020000A0280
84	84002	Ansouis	A	281	A1c - Entretien de la végétation - Intervention régulière	GARCIN/SUZANNE MARIE ROSE (PROPRIETAIRE)	Personne Physique	840020000A0281
84	84002	Ansouis	A	283	A1c - Entretien de la végétation - Intervention régulière	BINNS/JOHN NICHOLAS (PROPRIETAIRE)	Personne Physique	840020000A0283
84	84002	Ansouis	A	286	A1c - Entretien de la végétation - Intervention régulière	LAMY/PIERRE PAUL ROGER ROLAND (PROPRIETAIRE)	Personne Physique	840020000A0286
84	84002	Ansouis	A	292	A1c - Entretien de la végétation - Intervention régulière	LAMY/PIERRE PAUL ROGER ROLAND (PROPRIETAIRE)	Personne Physique	840020000A0292
84	84002	Ansouis	A	300	A1c - Entretien de la végétation - Intervention régulière	LAMY/PIERRE PAUL ROGER ROLAND (PROPRIETAIRE)	Personne Physique	840020000A0300
84	84002	Ansouis	A	302	A1c - Entretien de la végétation - Intervention régulière	LEMAITRE/PASCAL JEAN-PIERRE (PROPRIETAIRE)		840020000A0302
84	84002	Ansouis	A	303	A1c - Entretien de la végétation - Intervention régulière	LEMAITRE/PASCAL JEAN-PIERRE (PROPRIETAIRE)		840020000A0303
84	84002	Ansouis	A	304	A1c - Entretien de la végétation - Intervention régulière	LEMAITRE/PASCAL JEAN-PIERRE (PROPRIETAIRE)		840020000A0304
84	84002	Ansouis	A	305	A1c - Entretien de la végétation - Intervention régulière	LEMAITRE/PASCAL JEAN-PIERRE (PROPRIETAIRE)		840020000A0305
84	84002	Ansouis	A	307	A1c - Entretien de la végétation - Intervention régulière	LEMAITRE/PASCAL JEAN-PIERRE (PROPRIETAIRE)		840020000A0307
84	84002	Ansouis	A	308	A1c - Entretien de la végétation - Intervention régulière	LEMAITRE/PASCAL JEAN-PIERRE (PROPRIETAIRE)		840020000A0308
84	84002	Ansouis	A	309	A1c - Entretien de la végétation - Intervention régulière	LHOSTE/MICHEL EDGARD (PROPRIETAIRE)	Personne Physique	840020000A0309
84	84002	Ansouis	A	312	A1c - Entretien de la végétation - Intervention régulière	LHOSTE/MICHEL EDGARD (PROPRIETAIRE)	Personne Physique	840020000A0312
84	84002	Ansouis	A	322	A1c - Entretien de la végétation - Intervention régulière	TOURETTE/DENIS JOANNES PAUL (PROPRIETAIRE)		840020000A0322
84	84002	Ansouis	A	327	A1c - Entretien de la végétation - Intervention régulière	CAGNIART/EMMANUEL PAUL ALBERT (PROPRIETAIRE)		840020000A0327
84	84002	Ansouis	A	330	A1c - Entretien de la végétation - Intervention régulière	CAGNIART/EMMANUEL PAUL ALBERT (PROPRIETAIRE)		840020000A0330
84	84002	Ansouis	A	336	A1c - Entretien de la végétation - Intervention régulière	PONS/GILLES ROBERT (PROPRIETAIRE)		840020000A0336
84	84002	Ansouis	A	343	A1c - Entretien de la végétation - Intervention régulière	HERY/RAPHAEL PATRICK MARIE (PROPRIETAIRE)		840020000A0343
84	84002	Ansouis	A	344	A1c - Entretien de la végétation - Intervention régulière	MICHEL-VERNIN/CLAUDE MARGUERITE (USUFRUITIER (ASSOCIE AVEC N))		840020000A0344
84	84002	Ansouis	A	352	A1c - Entretien de la végétation - Intervention régulière	MICHEL-VERNIN/CLAUDE MARGUERITE (USUFRUITIER (ASSOCIE AVEC N))		840020000A0352
84	84002	Ansouis	A	353	A1c - Entretien de la végétation - Intervention régulière	ARAMAND/EDMEE MARYSE MARCELLE PAULETTE (PROPRIETAIRE)		840020000A0353
84	84002	Ansouis	A	355	A1c - Entretien de la végétation - Intervention régulière	COMMUNE D ANSOUIS (PROPRIETAIRE)	Personne Morale	840020000A0355
84	84002	Ansouis	A	360	A1c - Entretien de la végétation - Intervention régulière	COMMUNE D ANSOUIS (PROPRIETAIRE)	Personne Morale	840020000A0360
84	84002	Ansouis	A	361	A1c - Entretien de la végétation - Intervention régulière	GUYON/MARYSE JOSETTE ROSE AIMEE (PROPRIETAIRE)		840020000A0361
84	84002	Ansouis	A	362	A1c - Entretien de la végétation - Intervention régulière	GONDOL/PATRICE EDMOND ANDRE (PROPRIETAIRE)	Personne Physique	840020000A0362
84	84002	Ansouis	A	366	A1c - Entretien de la végétation - Intervention régulière	GONDOL/PATRICE EDMOND ANDRE (PROPRIETAIRE)	Personne Physique	840020000A0366
84	84002	Ansouis	A	367	A1c - Entretien de la végétation - Intervention régulière	GABRIEL/MAX ELIE (PROPRIETAIRE)		840020000A0367
84	84002	Ansouis	A	368	A1c - Entretien de la végétation - Intervention régulière	GUYON/MARYSE JOSETTE ROSE AIMEE (PROPRIETAIRE)		840020000A0368
84	84002	Ansouis	A	373	A1c - Entretien de la végétation - Intervention régulière	REY/JEAN PIERRE (PROPRIETAIRE)	Personne Physique	840020000A0373
84	84002	Ansouis	A	374	A1c - Entretien de la végétation - Intervention régulière	PELLEGRIN/LOUIS ADRIEN RENE (USUFRUITIER (ASSOCIE AVEC N))		840020000A0374
84	84002	Ansouis	A	380	A1c - Entretien de la végétation - Intervention régulière	GUYON/MARYSE JOSETTE ROSE AIMEE (PROPRIETAIRE)		840020000A0380
84	84002	Ansouis	A	383	A1c - Entretien de la végétation - Intervention régulière	CHABAUD/CHARLES ELZEAR (PROPRIETAIRE)		840020000A0383
84	84002	Ansouis	A	388	A1c - Entretien de la végétation - Intervention régulière	PELLEGRIN/LOUIS ADRIEN RENE (USUFRUITIER (ASSOCIE AVEC N))		840020000A0388
84	84002	Ansouis	A	648	A1c - Entretien de la végétation - Intervention régulière	OCTAU/NICOLAS DOMINIQUE JEAN (PROPRIETAIRE)		840020000A0648



Département	Code postal	Nom commune	Section	N° Parcelle	Action	Nom	Nature	Référence parcelle
84	84002	Ansouis	A	832	A1c - Entretien de la végétation - Intervention régulière	HARPER/KATHERINE (PROPRIETAIRE)	Personne Physique	840020000A0832
84	84002	Ansouis	A	950	A1c - Entretien de la végétation - Intervention régulière	CHANOURDIE/MICHEL ERNEST FRANCOIS (PROPRIETAIRE)		840020000A0950
84	84002	Ansouis	A	985	B4 - Reprise des ouvrages de franchissement sous-dimensionnés	SIMO/ANTOINETTE (USUFRUITIER (ASSOCIE AVEC N))		840020000A0985
84	84002	Ansouis	A	985	A1c - Entretien de la végétation - Intervention régulière	SIMO/ANTOINETTE (USUFRUITIER (ASSOCIE AVEC N))		840020000A0985
84	84002	Ansouis	A	985	A1c - Entretien de la végétation - Intervention régulière	SIMO/ANTOINETTE (USUFRUITIER (ASSOCIE AVEC N))		840020000A0985
84	84002	Ansouis	A	986	A1c - Entretien de la végétation - Intervention régulière	SIMO/ANTOINETTE (USUFRUITIER (ASSOCIE AVEC N))		840020000A0986
84	84002	Ansouis	A	989	B4 - Reprise des ouvrages de franchissement sous-dimensionnés	CHIPONT/JEAN-PAUL YVES (PROPRIETAIRE)		840020000A0989
84	84002	Ansouis	A	989	A1c - Entretien de la végétation - Intervention régulière	CHIPONT/JEAN-PAUL YVES (PROPRIETAIRE)		840020000A0989
84	84002	Ansouis	A	989	A1c - Entretien de la végétation - Intervention régulière	CHIPONT/JEAN-PAUL YVES (PROPRIETAIRE)		840020000A0989
84	84002	Ansouis	A	1030	B6 - Etude de vulnérabilité	DELAIRE/PATRICE MARCEL JULIEN (PROPRIETAIRE)		840020000A1030
84	84002	Ansouis	A	1030	B4 - Reprise des ouvrages de franchissement sous-dimensionnés	DELAIRE/PATRICE MARCEL JULIEN (PROPRIETAIRE)		840020000A1030
84	84002	Ansouis	A	1030	A1c - Entretien de la végétation - Intervention régulière	DELAIRE/PATRICE MARCEL JULIEN (PROPRIETAIRE)		840020000A1030
84	84002	Ansouis	A	1030	A1c - Entretien de la végétation - Intervention régulière	DELAIRE/PATRICE MARCEL JULIEN (PROPRIETAIRE)		840020000A1030
84	84002	Ansouis	A	1053	A1c - Entretien de la végétation - Intervention régulière	LHOSTE/MICHEL EDGARD (PROPRIETAIRE)	Personne Physique	840020000A1053
84	84002	Ansouis	A	1256	A1c - Entretien de la végétation - Intervention régulière	BOYER/BRIGITTE JOCELYNE ANNIE (PROPRIETAIRE)	Personne Physique	840020000A1256
84	84002	Ansouis	A	1267	A1c - Entretien de la végétation - Intervention régulière	PONS/GILLES ROBERT (PROPRIETAIRE)		840020000A1267
84	84002	Ansouis	A	1269	A1c - Entretien de la végétation - Intervention régulière	PONS/GILLES ROBERT (PROPRIETAIRE)		840020000A1269
84	84002	Ansouis	A	1319	A1c - Entretien de la végétation - Intervention régulière	LAMY/PIERRE PAUL ROGER ROLAND (PROPRIETAIRE)	Personne Physique	840020000A1319
84	84002	Ansouis	A	1320	A1c - Entretien de la végétation - Intervention régulière	LAMY/PIERRE PAUL ROGER ROLAND (PROPRIETAIRE)	Personne Physique	840020000A1320
84	84002	Ansouis	A	1321	A1c - Entretien de la végétation - Intervention régulière	LAMY/PIERRE PAUL ROGER ROLAND (PROPRIETAIRE)	Personne Physique	840020000A1321
84	84002	Ansouis	A	1328	A1c - Entretien de la végétation - Intervention régulière	GABRIEL/MAX ELIE (PROPRIETAIRE)		840020000A1328
84	84002	Ansouis	A	1329	A1c - Entretien de la végétation - Intervention régulière	GABRIEL/MAX ELIE (PROPRIETAIRE)		840020000A1329
84	84002	Ansouis	A	1369	A1c - Entretien de la végétation - Intervention régulière	PREVOST/OLIVIER HERVE JOEL (PROPRIETAIRE)		840020000A1369
84	84002	Ansouis	A	1370	A1c - Entretien de la végétation - Intervention régulière	PREVOST/OLIVIER HERVE JOEL (PROPRIETAIRE)		840020000A1370
84	84002	Ansouis	A	1374	A1c - Entretien de la végétation - Intervention régulière	PREVOST/OLIVIER HERVE JOEL (PROPRIETAIRE)		840020000A1374
84	84002	Ansouis	A	1375	A1c - Entretien de la végétation - Intervention régulière	BOYER/BRIGITTE JOCELYNE ANNIE (PROPRIETAIRE)	Personne Physique	840020000A1375
84	84002	Ansouis	A	1376	A1c - Entretien de la végétation - Intervention régulière	BOYER/BRIGITTE JOCELYNE ANNIE (PROPRIETAIRE)	Personne Physique	840020000A1376
84	84002	Ansouis	A	1419	A1c - Entretien de la végétation - Intervention régulière	TROUILLET/ALAIN EMMANUEL (PROPRIETAIRE)		840020000A1419
84	84002	Ansouis	A	1420	A1c - Entretien de la végétation - Intervention régulière	TROUILLET/ALAIN EMMANUEL (PROPRIETAIRE)		840020000A1420
84	84002	Ansouis	A	1473	A1c - Entretien de la végétation - Intervention régulière	NADD/BRUNO CHARLES RENE (PROPRIETAIRE)		840020000A1473
84	84002	Ansouis	A	1474	A1c - Entretien de la végétation - Intervention régulière	CARPI/GUY JEAN MARIE (PROPRIETAIRE)		840020000A1474
84	84002	Ansouis	A	1477	A1c - Entretien de la végétation - Intervention régulière	PORTE/GINETTE ROSE (PROPRIETAIRE)	Personne Physique	840020000A1477
84	84002	Ansouis	A	1479	A1c - Entretien de la végétation - Intervention régulière	PORTE/GINETTE ROSE (PROPRIETAIRE)	Personne Physique	840020000A1479
84	84002	Ansouis	A	1481	A1c - Entretien de la végétation - Intervention régulière	CHABAUD/CHARLES ELZEAR (PROPRIETAIRE)		840020000A1481
84	84002	Ansouis	A	1484	A1c - Entretien de la végétation - Intervention régulière	GARCIN/SIMONE MARIE THERESE (PROPRIETAIRE)	Personne Physique	840020000A1484
84	84002	Ansouis	A	1491	A1c - Entretien de la végétation - Intervention régulière	PIVA/LAURENT BERNARD PIERRE (PROPRIETAIRE)		840020000A1491
84	84002	Ansouis	A	1492	A1c - Entretien de la végétation - Intervention régulière	CARPI/GUY JEAN MARIE (PROPRIETAIRE)		840020000A1492
84	84002	Ansouis	A	1502	A1c - Entretien de la végétation - Intervention régulière	PIVA/LAURENT BERNARD PIERRE (PROPRIETAIRE)		840020000A1502
84	84002	Ansouis	A	1503	A1c - Entretien de la végétation - Intervention régulière	PINTO PEDROSA/HUMBERTO JOSE (PROPRIETAIRE)		840020000A1503
84	84002	Ansouis	A	1551	B3 - Restauration de la continuité écologique	FERRANDO/CHRISTIAN GILBERT (PROPRIETAIRE)		840020000A1551
84	84002	Ansouis	A	1551	A1c - Entretien de la végétation - Intervention régulière	FERRANDO/CHRISTIAN GILBERT (PROPRIETAIRE)		840020000A1551
84	84002	Ansouis	A	1552	A1c - Entretien de la végétation - Intervention régulière	FERRANDO/CHRISTIAN GILBERT (PROPRIETAIRE)		840020000A1552
84	84002	Ansouis	A	1555	A1c - Entretien de la végétation - Intervention régulière	LAMY/PIERRE PAUL ROGER ROLAND (PROPRIETAIRE)	Personne Physique	840020000A1555
84	84002	Ansouis	A	1564	A1c - Entretien de la végétation - Intervention régulière	SCHWEIZER/MICHEL LUIGI (PROPRIETAIRE)		840020000A1564
84	84002	Ansouis	A	1582	A1c - Entretien de la végétation - Intervention régulière	LAMY/PIERRE PAUL ROGER ROLAND (PROPRIETAIRE)	Personne Physique	840020000A1582
84	84002	Ansouis	A	1592	A1c - Entretien de la végétation - Intervention régulière	SCHWEIZER/MICHEL LUIGI (PROPRIETAIRE)		840020000A1592
84	84002	Ansouis	A	1593	A1c - Entretien de la végétation - Intervention régulière	SCHWEIZER/MICHEL LUIGI (PROPRIETAIRE)		840020000A1593
84	84002	Ansouis	A	1615	A1c - Entretien de la végétation - Intervention régulière	HARPER/KATHERINE (PROPRIETAIRE)	Personne Physique	840020000A1615
84	84002	Ansouis	A	1626	A1c - Entretien de la végétation - Intervention régulière	NADD/BRUNO CHARLES RENE (PROPRIETAIRE)		840020000A1626
84	84002	Ansouis	A	1627	A1c - Entretien de la végétation - Intervention régulière	NADD/BRUNO CHARLES RENE (PROPRIETAIRE)		840020000A1627
84	84002	Ansouis	A	1630	A1c - Entretien de la végétation - Intervention régulière	BOYER/BRIGITTE JOCELYNE ANNIE (PROPRIETAIRE)	Personne Physique	840020000A1630
84	84002	Ansouis	A	1642	A1c - Entretien de la végétation - Intervention régulière	LHOSTE/MICHEL EDGARD (PROPRIETAIRE)	Personne Physique	840020000A1642
84	84002	Ansouis	B	216	A1a - Entretien de la végétation - Veille active	GFA SAINT ESTEVE (PROPRIETAIRE)	Personne Morale	840020000B0216
84	84002	Ansouis	B	217	A1a - Entretien de la végétation - Veille active	BARNOUIN/LUCIENNE ANDREE (USUFRUITIER (ASSOCIE AVEC N))		840020000B0217
84	84002	Ansouis	B	218	A1a - Entretien de la végétation - Veille active	ALLEMAND/CHRISTOPHE ALAIN PAUL (PROPRIETAIRE)	Personne Physique	840020000B0218
84	84002	Ansouis	B	219	A1a - Entretien de la végétation - Veille active	BARNOUIN/PHILIPPE DENIS (PROPRIETAIRE)	Personne Physique	840020000B0219
84	84002	Ansouis	B	220	A1a - Entretien de la végétation - Veille active	BARNOUIN/PHILIPPE DENIS (PROPRIETAIRE)	Personne Physique	840020000B0220
84	84002	Ansouis	B	228	A1a - Entretien de la végétation - Veille active	FLEUR/THIERRY PAUL SILVAIN (PROPRIETAIRE)	Personne Physique	840020000B0228
84	84002	Ansouis	B	230	A1a - Entretien de la végétation - Veille active	FLEUR/THIERRY PAUL SILVAIN (PROPRIETAIRE)	Personne Physique	840020000B0230
84	84002	Ansouis	B	231	A1a - Entretien de la végétation - Veille active	FLEUR/THIERRY PAUL SILVAIN (PROPRIETAIRE)	Personne Physique	840020000B0231
84	84002	Ansouis	B	232	A1a - Entretien de la végétation - Veille active	FLEUR/THIERRY PAUL SILVAIN (PROPRIETAIRE)	Personne Physique	840020000B0232
84	84002	Ansouis	B	233	A1a - Entretien de la végétation - Veille active	AYMARD/ALIN AIME MAXIME (PROPRIETAIRE)	Personne Physique	840020000B0233
84	84002	Ansouis	B	234	A1a - Entretien de la végétation - Veille active	AYMARD/ALIN AIME MAXIME (PROPRIETAIRE)	Personne Physique	840020000B0234
84	84002	Ansouis	B	235	A1a - Entretien de la végétation - Veille active	BARNOUIN/PATRICK ALBERT (PROPRIETAIRE)	Personne Physique	840020000B0235
84	84002	Ansouis	B	239	A1a - Entretien de la végétation - Veille active	ALLEMAND/MICHEL MAURICE PIERRE (PROPRIETAIRE)	Personne Physique	840020000B0239
84	84002	Ansouis	B	239	A1b - Entretien de la végétation - Intervention sélective	ALLEMAND/MICHEL MAURICE PIERRE (PROPRIETAIRE)	Personne Physique	840020000B0239
84	84002	Ansouis	B	240	A1b - Entretien de la végétation - Intervention sélective	ALLEMAND/MICHEL MAURICE PIERRE (PROPRIETAIRE)	Personne Physique	840020000B0240
84	84002	Ansouis	B	275	B4 - Reprise des ouvrages de franchissement sous-dimensionnés	FOUCAULT/ERIC ANDRE (PROPRIETAIRE)		840020000B0275
84	84002	Ansouis	B	275	A1a - Entretien de la végétation - Veille active	FOUCAULT/ERIC ANDRE (PROPRIETAIRE)		840020000B0275
84	84002	Ansouis	B	275	A1b - Entretien de la végétation - Intervention sélective	FOUCAULT/ERIC ANDRE (PROPRIETAIRE)		840020000B0275

Département	Code postal	Nom commune	Section	N° Parcelle	Action	Nom	Nature	Référence parcelle
84	84002	Ansouis	B	277	C1 - Veille sur l'évolution des érosions actives	PERRIERE/OLIVIER JEAN MICHEL (PROPRIETAIRE)		840020000B0277
84	84002	Ansouis	B	278	A1a - Entretien de la végétation - Veille active	PERRIERE/OLIVIER JEAN MICHEL (PROPRIETAIRE)		840020000B0278
84	84002	Ansouis	B	278	C1 - Veille sur l'évolution des érosions actives	PERRIERE/OLIVIER JEAN MICHEL (PROPRIETAIRE)		840020000B0278
84	84002	Ansouis	B	279	B4 - Reprise des ouvrages de franchissement sous-dimensionnés	PERRIERE/OLIVIER JEAN MICHEL (PROPRIETAIRE)		840020000B0279
84	84002	Ansouis	B	279	A1a - Entretien de la végétation - Veille active	PERRIERE/OLIVIER JEAN MICHEL (PROPRIETAIRE)		840020000B0279
84	84002	Ansouis	B	279	A1b - Entretien de la végétation - Intervention sélective	PERRIERE/OLIVIER JEAN MICHEL (PROPRIETAIRE)		840020000B0279
84	84002	Ansouis	B	279	C1 - Veille sur l'évolution des érosions actives	PERRIERE/OLIVIER JEAN MICHEL (PROPRIETAIRE)		840020000B0279
84	84002	Ansouis	B	280	A1a - Entretien de la végétation - Veille active	ZAPPITELLI/MARIE (PROPRIETAIRE)	Personne Physique	840020000B0280
84	84002	Ansouis	B	280	C1 - Veille sur l'évolution des érosions actives	ZAPPITELLI/MARIE (PROPRIETAIRE)	Personne Physique	840020000B0280
84	84002	Ansouis	B	281	C1 - Veille sur l'évolution des érosions actives	VINCENTI/JEAN MARC MICHEL PAUL (PROPRIETAIRE)	Personne Physique	840020000B0281
84	84002	Ansouis	B	282	C1 - Veille sur l'évolution des érosions actives	ZAPPITELLI/MARIE (PROPRIETAIRE)	Personne Physique	840020000B0282
84	84002	Ansouis	B	283	A1a - Entretien de la végétation - Veille active	GONCALVES/JEAN-MARC ERIC (PROPRIETAIRE)	Personne Physique	840020000B0283
84	84002	Ansouis	B	283	C1 - Veille sur l'évolution des érosions actives	GONCALVES/JEAN-MARC ERIC (PROPRIETAIRE)	Personne Physique	840020000B0283
84	84002	Ansouis	B	284	A1a - Entretien de la végétation - Veille active	GONCALVES/JEAN-MARC ERIC (PROPRIETAIRE)	Personne Physique	840020000B0284
84	84002	Ansouis	B	285	A1a - Entretien de la végétation - Veille active	GONCALVES/JEAN-MARC ERIC (PROPRIETAIRE)	Personne Physique	840020000B0285
84	84002	Ansouis	B	331	A1a - Entretien de la végétation - Veille active	FABER/GERARD JEAN (PROPRIETAIRE)		840020000B0331
84	84002	Ansouis	B	332	A1a - Entretien de la végétation - Veille active	BOMMARITO/GUY THOMAS (PROPRIETAIRE)		840020000B0332
84	84002	Ansouis	B	333	A1a - Entretien de la végétation - Veille active	THOLIN/MICHEL GEORGES RAYMOND (PROPRIETAIRE)		840020000B0333
84	84002	Ansouis	B	335	A1a - Entretien de la végétation - Veille active	DE SABRAN-PONTEVES/GERAUD MARIE (PROPRIETAIRE)		840020000B0335
84	84002	Ansouis	B	336	A1a - Entretien de la végétation - Veille active	THOLIN/MICHEL GEORGES RAYMOND (PROPRIETAIRE)		840020000B0336
84	84002	Ansouis	B	337	A1a - Entretien de la végétation - Veille active	SOLLIERS/JEAN-LUC ROBERT (USUFRUITIER (ASSOCIE AVEC N))		840020000B0337
84	84002	Ansouis	B	338	A1a - Entretien de la végétation - Veille active	SOLLIERS/JEAN-LUC ROBERT (USUFRUITIER (ASSOCIE AVEC N))		840020000B0338
84	84002	Ansouis	B	343	A1a - Entretien de la végétation - Veille active	SOLLIERS/JEAN-LUC ROBERT (USUFRUITIER (ASSOCIE AVEC N))		840020000B0343
84	84002	Ansouis	B	344	A1a - Entretien de la végétation - Veille active	SOLLIERS/JEAN-LUC ROBERT (USUFRUITIER (ASSOCIE AVEC N))		840020000B0344
84	84002	Ansouis	B	345	A1a - Entretien de la végétation - Veille active	SOLLIERS/JEAN-LUC ROBERT (USUFRUITIER (ASSOCIE AVEC N))		840020000B0345
84	84002	Ansouis	B	356	A1a - Entretien de la végétation - Veille active	PANAGIOTIS/MICHEL GASTON (PROPRIETAIRE)		840020000B0356
84	84002	Ansouis	B	362	A1a - Entretien de la végétation - Veille active	BONHOMME/PIERRE (PROPRIETAIRE)		840020000B0362
84	84002	Ansouis	B	363	A1a - Entretien de la végétation - Veille active	BONHOMME/PIERRE (PROPRIETAIRE)		840020000B0363
84	84002	Ansouis	B	364	A1a - Entretien de la végétation - Veille active	BONHOMME/PIERRE (PROPRIETAIRE)		840020000B0364
84	84002	Ansouis	B	366	A1a - Entretien de la végétation - Veille active	D'AURIA/MARIE ANNA GERMAINE (PROPRIETAIRE)		840020000B0366
84	84002	Ansouis	B	367	A1a - Entretien de la végétation - Veille active	LENDU/CHRISTIANE MADELEINE (USUFRUITIER (ASSOCIE AVEC N))		840020000B0367
84	84002	Ansouis	B	368	A1a - Entretien de la végétation - Veille active	DERRIVES/ALAIN YVES RENE (PROPRIETAIRE)	Personne Physique	840020000B0368
84	84002	Ansouis	B	371	A1a - Entretien de la végétation - Veille active	MAGLIO/DOMENICO (PROPRIETAIRE)		840020000B0371
84	84002	Ansouis	B	372	A1a - Entretien de la végétation - Veille active	FABER/GERARD JEAN (PROPRIETAIRE)		840020000B0372
84	84002	Ansouis	B	374	A1a - Entretien de la végétation - Veille active	SCI LES FORTUNES (PROPRIETAIRE)	Personne Morale	840020000B0374
84	84002	Ansouis	B	379	A1a - Entretien de la végétation - Veille active	MAURILLON/MONIQUE JEANNE (PROPRIETAIRE)		840020000B0379
84	84002	Ansouis	B	380	A1a - Entretien de la végétation - Veille active	BENOIT/ANNETTE ALINE YVETTE (PROPRIETAIRE)	Personne Physique	840020000B0380
84	84002	Ansouis	B	384	A1a - Entretien de la végétation - Veille active	CHANAUD/ALAIN CLEMENT AIME (PROPRIETAIRE)	Personne Physique	840020000B0384
84	84002	Ansouis	B	385	A1a - Entretien de la végétation - Veille active	CHANAUD/ALAIN CLEMENT AIME (PROPRIETAIRE)	Personne Physique	840020000B0385
84	84002	Ansouis	B	386	A1a - Entretien de la végétation - Veille active	VINCENTI/JEAN MARC MICHEL PAUL (PROPRIETAIRE)	Personne Physique	840020000B0386
84	84002	Ansouis	B	387	A1a - Entretien de la végétation - Veille active	ZAPPITELLI/MARIE (PROPRIETAIRE)	Personne Physique	840020000B0387
84	84002	Ansouis	B	388	A1a - Entretien de la végétation - Veille active	AVARELLO/NAZARENO (USUFRUITIER (ASSOCIE AVEC N))		840020000B0388
84	84002	Ansouis	B	393	A1a - Entretien de la végétation - Veille active	LAMEY/ERIC (PROPRIETAIRE)		840020000B0393
84	84002	Ansouis	B	394	B6 - Etude de vulnérabilité	LAMEY/ERIC (PROPRIETAIRE)		840020000B0394
84	84002	Ansouis	B	394	B4 - Reprise des ouvrages de franchissement sous-dimensionnés	LAMEY/ERIC (PROPRIETAIRE)		840020000B0394
84	84002	Ansouis	B	394	A1b - Entretien de la végétation - Intervention sélective	LAMEY/ERIC (PROPRIETAIRE)		840020000B0394
84	84002	Ansouis	B	394	A1a - Entretien de la végétation - Veille active	LAMEY/ERIC (PROPRIETAIRE)		840020000B0394
84	84002	Ansouis	B	396	B6 - Etude de vulnérabilité	LES COPROPRIETAIRES (PROPRIETAIRE)	Personne Morale	840020000B0396
84	84002	Ansouis	B	396	B4 - Reprise des ouvrages de franchissement sous-dimensionnés	LES COPROPRIETAIRES (PROPRIETAIRE)	Personne Morale	840020000B0396
84	84002	Ansouis	B	396	A1b - Entretien de la végétation - Intervention sélective	LES COPROPRIETAIRES (PROPRIETAIRE)	Personne Morale	840020000B0396
84	84002	Ansouis	B	396	A1a - Entretien de la végétation - Veille active	LES COPROPRIETAIRES (PROPRIETAIRE)	Personne Morale	840020000B0396
84	84002	Ansouis	B	398	A1a - Entretien de la végétation - Veille active	BARNOUIN/PHILIPPE DENIS (PROPRIETAIRE)	Personne Physique	840020000B0398
84	84002	Ansouis	B	398	A1b - Entretien de la végétation - Intervention sélective	BARNOUIN/PHILIPPE DENIS (PROPRIETAIRE)	Personne Physique	840020000B0398
84	84002	Ansouis	B	403	A1a - Entretien de la végétation - Veille active	BARNOUIN/PHILIPPE DENIS (PROPRIETAIRE)	Personne Physique	840020000B0403
84	84002	Ansouis	B	403	A1b - Entretien de la végétation - Intervention sélective	BARNOUIN/PHILIPPE DENIS (PROPRIETAIRE)	Personne Physique	840020000B0403
84	84002	Ansouis	B	404	A1a - Entretien de la végétation - Veille active	BARNOUIN/PHILIPPE DENIS (PROPRIETAIRE)	Personne Physique	840020000B0404
84	84002	Ansouis	B	405	A1a - Entretien de la végétation - Veille active	BARNOUIN/PHILIPPE DENIS (PROPRIETAIRE)	Personne Physique	840020000B0405
84	84002	Ansouis	B	407	A1a - Entretien de la végétation - Veille active	BARNOUIN/PHILIPPE DENIS (PROPRIETAIRE)	Personne Physique	840020000B0407
84	84002	Ansouis	B	408	A1a - Entretien de la végétation - Veille active	BARNOUIN/PHILIPPE DENIS (PROPRIETAIRE)	Personne Physique	840020000B0408
84	84002	Ansouis	B	409	A1a - Entretien de la végétation - Veille active	BARNOUIN/PHILIPPE DENIS (PROPRIETAIRE)	Personne Physique	840020000B0409
84	84002	Ansouis	B	412	A1a - Entretien de la végétation - Veille active	BARNOUIN/PHILIPPE DENIS (PROPRIETAIRE)	Personne Physique	840020000B0412
84	84002	Ansouis	B	413	A1a - Entretien de la végétation - Veille active	BARNOUIN/PHILIPPE DENIS (PROPRIETAIRE)	Personne Physique	840020000B0413
84	84002	Ansouis	B	414	A1a - Entretien de la végétation - Veille active	BARNOUIN/PHILIPPE DENIS (PROPRIETAIRE)	Personne Physique	840020000B0414
84	84002	Ansouis	B	415	A1a - Entretien de la végétation - Veille active	BARNOUIN/PASCAL JOSE LOUIS (USUFRUITIER (ASSOCIE AVEC N))		840020000B0415
84	84002	Ansouis	B	420	A1a - Entretien de la végétation - Veille active	BARNOUIN/PASCAL JOSE LOUIS (PROPRIETAIRE)	Personne Physique	840020000B0420
84	84002	Ansouis	B	431	A1a - Entretien de la végétation - Veille active	BARNOUIN/ODETTE HENRIETTE (USUFRUITIER (ASSOCIE AVEC N))		840020000B0431
84	84002	Ansouis	B	435	A1a - Entretien de la végétation - Veille active	BARNOUIN/ODETTE HENRIETTE (USUFRUITIER (ASSOCIE AVEC N))		840020000B0435
84	84002	Ansouis	B	436	A1a - Entretien de la végétation - Veille active	GFA SAINT ESTEVE (PROPRIETAIRE)	Personne Morale	840020000B0436
84	84002	Ansouis	B	439	A1a - Entretien de la végétation - Veille active	GFA SAINT ESTEVE (PROPRIETAIRE)	Personne Morale	840020000B0439
84	84002	Ansouis	B	440	A1a - Entretien de la végétation - Veille active	GFA SAINT ESTEVE (PROPRIETAIRE)	Personne Morale	840020000B0440
84	84002	Ansouis	B	440	A1a - Entretien de la végétation - Veille active	GFA SAINT ESTEVE (PROPRIETAIRE)	Personne Morale	840020000B0440



Département	Code postal	Nom commune	Section	N° Parcelle	Action	Nom	Nature	Référence parcelle
84	84002	Ansouis	B	498	A1a - Entretien de la végétation - Veille active	SCEA CHATEAU TURCAN (PROPRIETAIRE)	Personne Morale	840020000B0498
84	84002	Ansouis	B	499	A1a - Entretien de la végétation - Veille active	CHANAUD/ALAIN CLEMENT AIME (USUFRUITIER (ASSOCIE AVEC N))		840020000B0499
84	84002	Ansouis	B	604	A1a - Entretien de la végétation - Veille active	SOLLIERIS/JEAN-LUC ROBERT (USUFRUITIER (ASSOCIE AVEC N))		840020000B0604
84	84002	Ansouis	B	610	A1a - Entretien de la végétation - Veille active	LAROQUE/ANDRE (PROPRIETAIRE)		840020000B0610
84	84002	Ansouis	B	612	A1a - Entretien de la végétation - Veille active	GARCIN/SIMONE MARIE THERESE (PROPRIETAIRE)	Personne Physique	840020000B0612
84	84002	Ansouis	B	613	A1a - Entretien de la végétation - Veille active	CHANAUD/PASCAL AIME MARCEL (PROPRIETAIRE)	Personne Physique	840020000B0613
84	84002	Ansouis	B	628	A1a - Entretien de la végétation - Veille active	AVARELLO/NAZARENO (USUFRUITIER (ASSOCIE AVEC N))		840020000B0628
84	84002	Ansouis	B	629	B6 - Etude de vulnérabilité	AVARELLO/NAZARENO (USUFRUITIER (ASSOCIE AVEC N))		840020000B0629
84	84002	Ansouis	B	631	A1a - Entretien de la végétation - Veille active	AVARELLO/NAZARENO (USUFRUITIER (ASSOCIE AVEC N))		840020000B0631
84	84002	Ansouis	B	741	A1a - Entretien de la végétation - Veille active	CHANAUD/ALAIN CLEMENT AIME (USUFRUITIER (ASSOCIE AVEC N))		840020000B0741
84	84002	Ansouis	B	742	A1a - Entretien de la végétation - Veille active	CHANAUD/ALAIN CLEMENT AIME (USUFRUITIER (ASSOCIE AVEC N))		840020000B0742
84	84002	Ansouis	B	798	A1a - Entretien de la végétation - Veille active	FABER/GERARD JEAN (PROPRIETAIRE)		840020000B0798
84	84002	Ansouis	B	799	A1a - Entretien de la végétation - Veille active	FABER/GERARD JEAN (PROPRIETAIRE)		840020000B0799
84	84002	Ansouis	B	800	A1a - Entretien de la végétation - Veille active	FABER/GERARD JEAN (PROPRIETAIRE)		840020000B0800
84	84002	Ansouis	B	917	A1a - Entretien de la végétation - Veille active	CHANAUD/PASCAL AIME MARCEL (PROPRIETAIRE)	Personne Physique	840020000B0917
84	84002	Ansouis	B	935	A1a - Entretien de la végétation - Veille active	LAMEY/ERIC (PROPRIETAIRE)		840020000B0935
84	84002	Ansouis	B	937	A1a - Entretien de la végétation - Veille active	LAMEY/ERIC (PROPRIETAIRE)		840020000B0937
84	84002	Ansouis	B	941	A1a - Entretien de la végétation - Veille active	VINCENT/STEPHAN CAMILLE NORBERT (USUFRUITIER (ASSOCIE AVEC N))		840020000B0941
84	84002	Ansouis	B	1020	A1a - Entretien de la végétation - Veille active	BARNOUIN/PHILIPPE DENIS (PROPRIETAIRE)	Personne Physique	840020000B1020
84	84002	Ansouis	B	1025	A1a - Entretien de la végétation - Veille active	BEAUVOIS/CHRISTOPHE MAX PAUL (PROPRIETAIRE)	Personne Physique	840020000B1025
84	84002	Ansouis	B	1070	A1a - Entretien de la végétation - Veille active	BONHOMME/PIERRE (PROPRIETAIRE)		840020000B1070
84	84002	Ansouis	B	1084	A1a - Entretien de la végétation - Veille active	GFA SAINT ESTEVE (PROPRIETAIRE)	Personne Morale	840020000B1084
84	84002	Ansouis	B	1091	A1a - Entretien de la végétation - Veille active	SCI LES FORTUNES (PROPRIETAIRE)	Personne Morale	840020000B1091
84	84002	Ansouis	B	1092	A1a - Entretien de la végétation - Veille active	SCI LES FORTUNES (PROPRIETAIRE)	Personne Morale	840020000B1092
84	84002	Ansouis	B	1104	A1a - Entretien de la végétation - Veille active	BONHOMME/PIERRE (PROPRIETAIRE)		840020000B1104
84	84002	Ansouis	B	1157	A1a - Entretien de la végétation - Veille active	BARNOUIN/PASCAL JOSE LOUIS (USUFRUITIER (ASSOCIE AVEC N))		840020000B1157
84	84002	Ansouis	C	6	A1a - Entretien de la végétation - Veille active	MLGT HOLDING (PROPRIETAIRE)	Personne Morale	840020000C0006
84	84002	Ansouis	C	7	A1a - Entretien de la végétation - Veille active	AUGIER/LOUISETTE MARIE (USUFRUITIER (ASSOCIE AVEC N))		840020000C0007
84	84002	Ansouis	C	8	A1a - Entretien de la végétation - Veille active	VAUX/GINETTE ODETTE (USUFRUITIER (ASSOCIE AVEC N))		840020000C0008
84	84002	Ansouis	C	8	A1a - Entretien de la végétation - Veille active	VAUX/GINETTE ODETTE (USUFRUITIER (ASSOCIE AVEC N))		840020000C0008
84	84002	Ansouis	C	10	A1a - Entretien de la végétation - Veille active	AUGIER/LOUISETTE MARIE (USUFRUITIER (ASSOCIE AVEC N))		840020000C0010
84	84002	Ansouis	C	101	A1a - Entretien de la végétation - Veille active	JAUBERT/MARC CHRISTIAN CHARLES (PROPRIETAIRE)	Personne Physique	840020000C0101
84	84002	Ansouis	C	106	A1a - Entretien de la végétation - Veille active	JAUBERT/MARC CHRISTIAN CHARLES (PROPRIETAIRE)	Personne Physique	840020000C0106
84	84002	Ansouis	C	107	A1a - Entretien de la végétation - Veille active	SCEA CHATEAU TURCAN (PROPRIETAIRE)	Personne Morale	840020000C0107
84	84002	Ansouis	C	117	A1a - Entretien de la végétation - Veille active	CASTE/ROGER JULES PAUL (PROPRIETAIRE)		840020000C0117
84	84002	Ansouis	C	122	A1a - Entretien de la végétation - Veille active	MATHIEU/NELLY THERESE JACQUELINE (USUFRUITIER (ASSOCIE AVEC N))		840020000C0122
84	84002	Ansouis	C	123	A1a - Entretien de la végétation - Veille active	MATHIEU/NELLY THERESE JACQUELINE (USUFRUITIER (ASSOCIE AVEC N))		840020000C0123
84	84002	Ansouis	C	124	A1a - Entretien de la végétation - Veille active	MATHIEU/NELLY THERESE JACQUELINE (USUFRUITIER (ASSOCIE AVEC N))		840020000C0124
84	84002	Ansouis	C	125	A1a - Entretien de la végétation - Veille active	MATHIEU/NELLY THERESE JACQUELINE (USUFRUITIER (ASSOCIE AVEC N))		840020000C0125
84	84002	Ansouis	C	126	A1a - Entretien de la végétation - Veille active	MATHIEU/NELLY THERESE JACQUELINE (USUFRUITIER (ASSOCIE AVEC N))		840020000C0126
84	84002	Ansouis	C	127	A1a - Entretien de la végétation - Veille active	MATHIEU/NELLY THERESE JACQUELINE (USUFRUITIER (ASSOCIE AVEC N))		840020000C0127
84	84002	Ansouis	C	128	A1a - Entretien de la végétation - Veille active	CASTE/ANDRE LOUIS MARIUS (PROPRIETAIRE)		840020000C0128
84	84002	Ansouis	C	129	A1a - Entretien de la végétation - Veille active	CASTE/ANDRE LOUIS MARIUS (PROPRIETAIRE)		840020000C0129
84	84002	Ansouis	C	131	A1a - Entretien de la végétation - Veille active	CASTE/ANDRE LOUIS MARIUS (PROPRIETAIRE)		840020000C0131
84	84002	Ansouis	C	159	A1a - Entretien de la végétation - Veille active	SCEA CHATEAU TURCAN (PROPRIETAIRE)	Personne Morale	840020000C0159
84	84002	Ansouis	C	161	A1a - Entretien de la végétation - Veille active	SCEA CHATEAU TURCAN (PROPRIETAIRE)	Personne Morale	840020000C0161
84	84002	Ansouis	C	162	A1a - Entretien de la végétation - Veille active	SCEA CHATEAU TURCAN (PROPRIETAIRE)	Personne Morale	840020000C0162
84	84002	Ansouis	C	163	A1a - Entretien de la végétation - Veille active	SCEA CHATEAU TURCAN (PROPRIETAIRE)	Personne Morale	840020000C0163
84	84002	Ansouis	C	170	A1a - Entretien de la végétation - Veille active	LES COPROPRIETAIRES (PROPRIETAIRE)	Personne Morale	840020000C0170
84	84002	Ansouis	C	172	A1a - Entretien de la végétation - Veille active	NALBONE/ERIC SERGE (PROPRIETAIRE)		840020000C0172
84	84002	Ansouis	C	179	A1a - Entretien de la végétation - Veille active	SCEA CHATEAU TURCAN (PROPRIETAIRE)	Personne Morale	840020000C0179
84	84002	Ansouis	C	180	A1a - Entretien de la végétation - Veille active	SCEA CHATEAU TURCAN (PROPRIETAIRE)	Personne Morale	840020000C0180
84	84002	Ansouis	C	181	A1a - Entretien de la végétation - Veille active	CHANAUD/ALAIN CLEMENT AIME (PROPRIETAIRE)	Personne Physique	840020000C0181
84	84002	Ansouis	C	186	A1a - Entretien de la végétation - Veille active	CHANAUD/ALAIN CLEMENT AIME (PROPRIETAIRE)	Personne Physique	840020000C0186
84	84002	Ansouis	C	187	A1a - Entretien de la végétation - Veille active	SIMIAN/MICHELE ALBERTE CLAIRE (USUFRUITIER (ASSOCIE AVEC N))		840020000C0187
84	84002	Ansouis	C	188	A1a - Entretien de la végétation - Veille active	SIMIAN/MICHELE ALBERTE CLAIRE (USUFRUITIER (ASSOCIE AVEC N))		840020000C0188
84	84002	Ansouis	C	190	A1a - Entretien de la végétation - Veille active	SIMIAN/MICHELE ALBERTE CLAIRE (USUFRUITIER (ASSOCIE AVEC N))		840020000C0190
84	84002	Ansouis	C	191	A1a - Entretien de la végétation - Veille active	COMMUNE D ANSOUIS (PROPRIETAIRE)	Personne Morale	840020000C0191
84	84002	Ansouis	C	192	A1a - Entretien de la végétation - Veille active	CHANAUD/PASCAL AIME MARCEL (PROPRIETAIRE)	Personne Physique	840020000C0192
84	84002	Ansouis	C	195	A1a - Entretien de la végétation - Veille active	CHANAUD/PASCAL AIME MARCEL (PROPRIETAIRE)	Personne Physique	840020000C0195
84	84002	Ansouis	C	198	A1a - Entretien de la végétation - Veille active	COMMUNE D ANSOUIS (PROPRIETAIRE)	Personne Morale	840020000C0198
84	84002	Ansouis	C	199	A1a - Entretien de la végétation - Veille active	CHANAUD/PASCAL AIME MARCEL (PROPRIETAIRE)	Personne Physique	840020000C0199
84	84002	Ansouis	C	205	A1a - Entretien de la végétation - Veille active	CHANAUD/PASCAL AIME MARCEL (PROPRIETAIRE)	Personne Physique	840020000C0205
84	84002	Ansouis	C	206	A1a - Entretien de la végétation - Veille active	BARNOUIN/LUCIENNE ANDREE (USUFRUITIER (ASSOCIE AVEC N))		840020000C0206
84	84002	Ansouis	C	209	A1a - Entretien de la végétation - Veille active	GARCIN/SIMONE MARIE THERESE (PROPRIETAIRE)	Personne Physique	840020000C0209
84	84002	Ansouis	C	210	A1a - Entretien de la végétation - Veille active	SIMIAN/MICHELE ALBERTE CLAIRE (USUFRUITIER (ASSOCIE AVEC N))		840020000C0210
84	84002	Ansouis	C	211	A1a - Entretien de la végétation - Veille active	SIMIAN/MICHELE ALBERTE CLAIRE (USUFRUITIER (ASSOCIE AVEC N))		840020000C0211
84	84002	Ansouis	C	212	A1a - Entretien de la végétation - Veille active	SIMIAN/MICHELE ALBERTE CLAIRE (USUFRUITIER (ASSOCIE AVEC N))		840020000C0212
84	84002	Ansouis	C	215	A1a - Entretien de la végétation - Veille active	SIMIAN/MICHELE ALBERTE CLAIRE (USUFRUITIER (ASSOCIE AVEC N))		840020000C0215
84	84002	Ansouis	C	231	A1a - Entretien de la végétation - Veille active	AUBERT/MARISE LUCETTE (USUFRUITIER (ASSOCIE AVEC N))		840020000C0231
84	84002	Ansouis	C	235	A1a - Entretien de la végétation - Veille active	AUBERT/MARISE LUCETTE (USUFRUITIER (ASSOCIE AVEC N))		840020000C0235
84	84002	Ansouis	C	236	A1a - Entretien de la végétation - Veille active	GARCIN/MYLENE MONIQUE ALBERTE (PROPRIETAIRE)		840020000C0236
84	84002	Ansouis	C	244	A1a - Entretien de la végétation - Veille active	CASTE/ANDRE LOUIS MARIUS (PROPRIETAIRE)		840020000C0244
84	84002	Ansouis	C	245	A1a - Entretien de la végétation - Veille active	CASTE/ANDRE LOUIS MARIUS (PROPRIETAIRE)		840020000C0245

Département	Code postal	Nom commune	Section	N° Parcelle	Action	Nom	Nature	Référence parcelle
84	84002	Ansouis	C	246	A1a - Entretien de la végétation - Veille active	CASTE/ANDRE LOUIS MARIUS (PROPRIETAIRE)		840020000C0246
84	84002	Ansouis	C	261	A1a - Entretien de la végétation - Veille active	PICHOT/SERGE (PROPRIETAIRE)		840020000C0261
84	84002	Ansouis	C	262	A1a - Entretien de la végétation - Veille active	PICHOT/SERGE (PROPRIETAIRE)		840020000C0262
84	84002	Ansouis	C	438	A1a - Entretien de la végétation - Veille active	VAUX/GINETTE ODETTE (USUFRUITIER (ASSOCIE AVEC N))		840020000C0438
84	84002	Ansouis	C	439	A1a - Entretien de la végétation - Veille active	AUGIER/LOUISETTE MARIE (USUFRUITIER (ASSOCIE AVEC N))		840020000C0439
84	84002	Ansouis	C	440	A1a - Entretien de la végétation - Veille active	VAUX/GINETTE ODETTE (USUFRUITIER (ASSOCIE AVEC N))		840020000C0440
84	84002	Ansouis	C	442	A1a - Entretien de la végétation - Veille active	AUGIER/LOUISETTE MARIE (USUFRUITIER (ASSOCIE AVEC N))		840020000C0442
84	84002	Ansouis	C	512	A1a - Entretien de la végétation - Veille active	AUBERT/MARISE LUCETTE (PROPRIETAIRE)		840020000C0512
84	84002	Ansouis	C	587	A1a - Entretien de la végétation - Veille active	BOHN/FREDERIC PIERRE RENE (PROPRIETAIRE)		840020000C0587
84	84002	Ansouis	C	588	A1a - Entretien de la végétation - Veille active	BOHN/FREDERIC PIERRE RENE (PROPRIETAIRE)		840020000C0588
84	84002	Ansouis	C	590	A1a - Entretien de la végétation - Veille active	NALBONE/ERIC SERGE (PROPRIETAIRE)		840020000C0590
84	84002	Ansouis	C	720	A1a - Entretien de la végétation - Veille active	MLGT HOLDING (PROPRIETAIRE)	Personne Morale	840020000C0720
84	84002	Ansouis	C	737	A1a - Entretien de la végétation - Veille active	CHANAUD/ALAIN CLEMENT AIME (PROPRIETAIRE)	Personne Physique	840020000C0737
84	84002	Ansouis	C	748	A1a - Entretien de la végétation - Veille active	ROCK (USUFRUITIER (ASSOCIE AVEC N))		840020000C0748
84	84002	Ansouis	C	749	A1a - Entretien de la végétation - Veille active	ROCK (USUFRUITIER (ASSOCIE AVEC N))		840020000C0749
84	84002	Ansouis	C	750	A1a - Entretien de la végétation - Veille active	ROCK (USUFRUITIER (ASSOCIE AVEC N))		840020000C0750
84	84002	Ansouis	C	759	A1a - Entretien de la végétation - Veille active	JAUBERT/MARC CHRISTIAN CHARLES (PROPRIETAIRE)	Personne Physique	840020000C0759
84	84002	Ansouis	C	760	A1a - Entretien de la végétation - Veille active	JAUBERT/MARC CHRISTIAN CHARLES (PROPRIETAIRE)	Personne Physique	840020000C0760
84	84002	Ansouis	D	7	A1b - Entretien de la végétation - Intervention sélective	ANCIA/VERONIQUE MARIE (PROPRIETAIRE)		840020000D0007
84	84002	Ansouis	D	7	A1c - Entretien de la végétation - Intervention régulière	ANCIA/VERONIQUE MARIE (PROPRIETAIRE)		840020000D0007
84	84002	Ansouis	D	8	A1c - Entretien de la végétation - Intervention régulière	ROSSIGNOL/MAURICE LEOPOLD (PROPRIETAIRE)	Personne Physique	840020000D0008
84	84002	Ansouis	D	11	A1c - Entretien de la végétation - Intervention régulière	ROSSIGNOL/MAURICE LEOPOLD (PROPRIETAIRE)	Personne Physique	840020000D0011
84	84002	Ansouis	D	23	A1c - Entretien de la végétation - Intervention régulière	ROSSIGNOL/REGIS ALFRED LUCIEN (PROPRIETAIRE)	Personne Physique	840020000D0023
84	84002	Ansouis	D	24	A1c - Entretien de la végétation - Intervention régulière	GFA DES BESSIERES (PROPRIETAIRE)	Personne Morale	840020000D0024
84	84002	Ansouis	D	25	A1c - Entretien de la végétation - Intervention régulière	GFA DES BESSIERES (PROPRIETAIRE)	Personne Morale	840020000D0025
84	84002	Ansouis	D	26	A1b - Entretien de la végétation - Intervention sélective	GFA DES BESSIERES (PROPRIETAIRE)	Personne Morale	840020000D0026
84	84002	Ansouis	D	26	A1c - Entretien de la végétation - Intervention régulière	GFA DES BESSIERES (PROPRIETAIRE)	Personne Morale	840020000D0026
84	84002	Ansouis	D	27	A1c - Entretien de la végétation - Intervention régulière	GFA DES BESSIERES (PROPRIETAIRE)	Personne Morale	840020000D0027
84	84002	Ansouis	D	31	A1b - Entretien de la végétation - Intervention sélective	GAMBRA/ROBERT MATHIEU (PROPRIETAIRE)	Personne Physique	840020000D0031
84	84002	Ansouis	D	48	A1b - Entretien de la végétation - Intervention sélective	GAMBRA/ROBERT MATHIEU (PROPRIETAIRE)	Personne Physique	840020000D0048
84	84002	Ansouis	D	49	A1b - Entretien de la végétation - Intervention sélective	NAZARI/LUCIENNE THERESE (USUFRUITIER (ASSOCIE AVEC N))		840020000D0049
84	84002	Ansouis	D	52	A1b - Entretien de la végétation - Intervention sélective	PORTE/GINETTE ROSE (PROPRIETAIRE)	Personne Physique	840020000D0052
84	84002	Ansouis	D	53	A1b - Entretien de la végétation - Intervention sélective	PORTE/GINETTE ROSE (PROPRIETAIRE)	Personne Physique	840020000D0053
84	84002	Ansouis	D	54	A1b - Entretien de la végétation - Intervention sélective	SCEA CHATEAU TURCAN (PROPRIETAIRE)	Personne Morale	840020000D0054
84	84002	Ansouis	D	55	A1b - Entretien de la végétation - Intervention sélective	SCEA CHATEAU TURCAN (PROPRIETAIRE)	Personne Morale	840020000D0055
84	84002	Ansouis	D	58	A1b - Entretien de la végétation - Intervention sélective	GARCIN/CLAUDE HENRI ROGER (PROPRIETAIRE)		840020000D0058
84	84002	Ansouis	D	59	A1b - Entretien de la végétation - Intervention sélective	CAMPI/MARIE LOUISE HENRIETTE (USUFRUITIER (ASSOCIE AVEC N))		840020000D0059
84	84002	Ansouis	D	59	A1c - Entretien de la végétation - Intervention régulière	CAMPI/MARIE LOUISE HENRIETTE (USUFRUITIER (ASSOCIE AVEC N))		840020000D0059
84	84002	Ansouis	D	60	A1b - Entretien de la végétation - Intervention sélective	BOURRELY/JULIEN JEAN (PROPRIETAIRE)		840020000D0060
84	84002	Ansouis	D	61	A1b - Entretien de la végétation - Intervention sélective	COULANGE/CHRISTINE MARIE (PROPRIETAIRE)	Personne Physique	840020000D0061
84	84002	Ansouis	D	62	A1b - Entretien de la végétation - Intervention sélective	PELLEGRIN/JOSEPH DIT HENRI (PROPRIETAIRE)	Personne Physique	840020000D0062
84	84002	Ansouis	D	65	A1b - Entretien de la végétation - Intervention sélective	PELLEGRIN/JOSEPH DIT HENRI (PROPRIETAIRE)	Personne Physique	840020000D0065
84	84002	Ansouis	D	241	A1b - Entretien de la végétation - Intervention sélective	EL KOUBI/MARDOCHE (PROPRIETAIRE)		840020000D0241
84	84002	Ansouis	D	242	A1b - Entretien de la végétation - Intervention sélective	TOURNIAIRE/GUY LOUIS MARIUS (USUFRUITIER (ASSOCIE AVEC N))		840020000D0242
84	84002	Ansouis	D	244	A1b - Entretien de la végétation - Intervention sélective	TOURNIAIRE/GUY LOUIS MARIUS (USUFRUITIER (ASSOCIE AVEC N))		840020000D0244
84	84002	Ansouis	D	245	A1b - Entretien de la végétation - Intervention sélective	LES COPROPRIETAIRES (PROPRIETAIRE)	Personne Morale	840020000D0245
84	84002	Ansouis	D	256	A1b - Entretien de la végétation - Intervention sélective	LES COPROPRIETAIRES (PROPRIETAIRE)	Personne Morale	840020000D0256
84	84002	Ansouis	D	263	A1b - Entretien de la végétation - Intervention sélective	TOURNIAIRE/GUY LOUIS MARIUS (PROPRIETAIRE)	Personne Physique	840020000D0263
84	84002	Ansouis	D	264	B3 - Restauration de la continuité écologique	FAUCARD/JANINE MARIE LOUISE (USUFRUITIER (ASSOCIE AVEC N))		840020000D0264
84	84002	Ansouis	D	264	A1b - Entretien de la végétation - Intervention sélective	FAUCARD/JANINE MARIE LOUISE (USUFRUITIER (ASSOCIE AVEC N))		840020000D0264
84	84002	Ansouis	D	264	A1a - Entretien de la végétation - Veille active	FAUCARD/JANINE MARIE LOUISE (USUFRUITIER (ASSOCIE AVEC N))		840020000D0264
84	84002	Ansouis	D	265	A1b - Entretien de la végétation - Intervention sélective	TOURNIAIRE/GUY LOUIS MARIUS (USUFRUITIER (ASSOCIE AVEC N))		840020000D0265
84	84002	Ansouis	D	266	A1b - Entretien de la végétation - Intervention sélective	TOURNIAIRE/GUY LOUIS MARIUS (USUFRUITIER (ASSOCIE AVEC N))		840020000D0266
84	84002	Ansouis	D	267	A1b - Entretien de la végétation - Intervention sélective	VIAL/ALAIN JACKY (USUFRUITIER (ASSOCIE AVEC N))		840020000D0267
84	84002	Ansouis	D	270	A1b - Entretien de la végétation - Intervention sélective	VIAL/ALAIN JACKY (USUFRUITIER (ASSOCIE AVEC N))		840020000D0270
84	84002	Ansouis	D	271	A1b - Entretien de la végétation - Intervention sélective	VIAL/ALAIN JACKY (USUFRUITIER (ASSOCIE AVEC N))		840020000D0271
84	84002	Ansouis	D	278	A1a - Entretien de la végétation - Veille active	BARITAS (PROPRIETAIRE)	Personne Morale	840020000D0278
84	84002	Ansouis	D	278	A1b - Entretien de la végétation - Intervention sélective	BARITAS (PROPRIETAIRE)	Personne Morale	840020000D0278
84	84002	Ansouis	D	279	A1b - Entretien de la végétation - Intervention sélective	BARITAS (PROPRIETAIRE)	Personne Morale	840020000D0279
84	84002	Ansouis	D	280	A1b - Entretien de la végétation - Intervention sélective	BARITAS (PROPRIETAIRE)	Personne Morale	840020000D0280
84	84002	Ansouis	D	281	A1b - Entretien de la végétation - Intervention sélective	BARITAS (PROPRIETAIRE)	Personne Morale	840020000D0281
84	84002	Ansouis	D	282	A1b - Entretien de la végétation - Intervention sélective	BARITAS (PROPRIETAIRE)	Personne Morale	840020000D0282
84	84002	Ansouis	D	295	A1b - Entretien de la végétation - Intervention sélective	CHABOT/PHILIPPE JEAN PIERRE GASTON EMILE (USUFRUITIER (ASSOCIE AVEC N))		840020000D0295
84	84002	Ansouis	D	296	A1b - Entretien de la végétation - Intervention sélective	CHABOT/PHILIPPE JEAN PIERRE GASTON EMILE (USUFRUITIER (ASSOCIE AVEC N))		840020000D0296
84	84002	Ansouis	D	298	A1b - Entretien de la végétation - Intervention sélective	AMOURDEDIEU/REGINE MARIE ANTOINETTE (USUFRUITIER (ASSOCIE AVEC N))		840020000D0298
84	84002	Ansouis	D	299	A1b - Entretien de la végétation - Intervention sélective	COMMUNE D ANSOUIS (PROPRIETAIRE)	Personne Morale	840020000D0299
84	84002	Ansouis	D	300	B3 - Restauration de la continuité écologique	COMMUNE D ANSOUIS (PROPRIETAIRE)	Personne Morale	840020000D0300
84	84002	Ansouis	D	300	B2 - Restauration de la morphologie du cours d'eau par reprise de berge	COMMUNE D ANSOUIS (PROPRIETAIRE)	Personne Morale	840020000D0300
84	84002	Ansouis	D	300	A1b - Entretien de la végétation - Intervention sélective	COMMUNE D ANSOUIS (PROPRIETAIRE)	Personne Morale	840020000D0300
84	84002	Ansouis	D	303	B2 - Restauration de la morphologie du cours d'eau par reprise de berge	COMMUNE D ANSOUIS (PROPRIETAIRE)	Personne Morale	840020000D0303
84	84002	Ansouis	D	303	A1b - Entretien de la végétation - Intervention sélective	COMMUNE D ANSOUIS (PROPRIETAIRE)	Personne Morale	840020000D0303



Département	Code postal	Nom commune	Section	N° Parcelle	Action	Nom	Nature	Référence parcelle
84	84002	Ansouis	D	311	B2 - Restauration de la morphologie du cours d'eau par reprise de berge	COMMUNE D ANSOUIS (PROPRIETAIRE)	Personne Morale	840020000D0311
84	84002	Ansouis	D	311	A1b - Entretien de la végétation - Intervention sélective	COMMUNE D ANSOUIS (PROPRIETAIRE)	Personne Morale	840020000D0311
84	84002	Ansouis	D	312	A1b - Entretien de la végétation - Intervention sélective	CHABOT/JEAN MARIE HENRY JOSEPH (PROPRIETAIRE)		840020000D0312
84	84002	Ansouis	D	313	A1b - Entretien de la végétation - Intervention sélective	CHABOT/JEAN MARIE HENRY JOSEPH (PROPRIETAIRE)		840020000D0313
84	84002	Ansouis	D	314	A1b - Entretien de la végétation - Intervention sélective	CHABOT/PHILIPPE JEAN PIERRE GASTON EMILE (USUFRUITIER (ASSOCIE AVEC N))		840020000D0314
84	84002	Ansouis	D	315	A1b - Entretien de la végétation - Intervention sélective	MOUSSIER/MIREILLE HENRIETTE (PROPRIETAIRE)		840020000D0315
84	84002	Ansouis	D	316	A1b - Entretien de la végétation - Intervention sélective	BASSE CROZE (PROPRIETAIRE)	Personne Morale	840020000D0316
84	84002	Ansouis	D	317	A1b - Entretien de la végétation - Intervention sélective	BASSE CROZE (PROPRIETAIRE)	Personne Morale	840020000D0317
84	84002	Ansouis	D	319	A1b - Entretien de la végétation - Intervention sélective	BASSE CROZE (PROPRIETAIRE)	Personne Morale	840020000D0319
84	84002	Ansouis	D	493	A1b - Entretien de la végétation - Intervention sélective	BARITAS (PROPRIETAIRE)	Personne Morale	840020000D0493
84	84002	Ansouis	D	504	A1b - Entretien de la végétation - Intervention sélective	SPRING/ARTHUR FINN (PROPRIETAIRE)		840020000D0504
84	84002	Ansouis	D	510	A1b - Entretien de la végétation - Intervention sélective	BARITAS (PROPRIETAIRE)	Personne Morale	840020000D0510
84	84002	Ansouis	D	511	A1b - Entretien de la végétation - Intervention sélective	BARITAS (PROPRIETAIRE)	Personne Morale	840020000D0511
84	84002	Ansouis	D	512	A1b - Entretien de la végétation - Intervention sélective	SPRING/ARTHUR FINN (PROPRIETAIRE)		840020000D0512
84	84002	Ansouis	D	514	A1b - Entretien de la végétation - Intervention sélective	SPRING/ARTHUR FINN (PROPRIETAIRE)		840020000D0514
84	84002	Ansouis	D	515	A1b - Entretien de la végétation - Intervention sélective	SPRING/ARTHUR FINN (PROPRIETAIRE)		840020000D0515
84	84002	Ansouis	D	516	A1b - Entretien de la végétation - Intervention sélective	CHAIX/MICHELE SUZANNE SIMONE (PROPRIETAIRE)	Personne Physique	840020000D0516
84	84002	Ansouis	D	518	A1b - Entretien de la végétation - Intervention sélective	DE SABRAN-PONTEVES/GERAUD MARIE (PROPRIETAIRE)		840020000D0518
84	84002	Ansouis	D	519	B4 - Reprise des ouvrages de franchissement sous-dimensionnés	DE SABRAN-PONTEVES/GERAUD MARIE (PROPRIETAIRE)		840020000D0519
84	84002	Ansouis	D	519	A3 - Gestion des atterrissements	DE SABRAN-PONTEVES/GERAUD MARIE (PROPRIETAIRE)		840020000D0519
84	84002	Ansouis	D	519	A1b - Entretien de la végétation - Intervention sélective	DE SABRAN-PONTEVES/GERAUD MARIE (PROPRIETAIRE)		840020000D0519
84	84002	Ansouis	D	525	A1b - Entretien de la végétation - Intervention sélective	FGM (PROPRIETAIRE)		840020000D0525
84	84002	Ansouis	D	529	B3 - Restauration de la continuité écologique	COMMUNE D ANSOUIS (PROPRIETAIRE)	Personne Morale	840020000D0529
84	84002	Ansouis	D	529	B2 - Restauration de la morphologie du cours d'eau par reprise de berge	COMMUNE D ANSOUIS (PROPRIETAIRE)	Personne Morale	840020000D0529
84	84002	Ansouis	D	529	A1b - Entretien de la végétation - Intervention sélective	COMMUNE D ANSOUIS (PROPRIETAIRE)	Personne Morale	840020000D0529
84	84002	Ansouis	D	542	A1b - Entretien de la végétation - Intervention sélective	PELLEGRIN/JOSEPH DIT HENRI (PROPRIETAIRE)	Personne Physique	840020000D0542
84	84002	Ansouis	D	554	A1b - Entretien de la végétation - Intervention sélective	SPRING/ARTHUR FINN (PROPRIETAIRE)		840020000D0554
84	84002	Ansouis	D	555	A1b - Entretien de la végétation - Intervention sélective	SPRING/ARTHUR FINN (PROPRIETAIRE)		840020000D0555
84	84002	Ansouis	D	559	A1a - Entretien de la végétation - Veille active	FGM (PROPRIETAIRE)		840020000D0559
84	84002	Ansouis	D	559	A1b - Entretien de la végétation - Intervention sélective	FGM (PROPRIETAIRE)		840020000D0559
84	84002	Ansouis	D	563	A1b - Entretien de la végétation - Intervention sélective	CAMPI/MARIE LOUISE HENRIETTE (USUFRUITIER (ASSOCIE AVEC N))		840020000D0563
84	84002	Ansouis	D	583	A1b - Entretien de la végétation - Intervention sélective	CICCOTTO/PIERRE BERNARD (PROPRIETAIRE)	Personne Physique	840020000D0583
84	84002	Ansouis	D	619	A1a - Entretien de la végétation - Veille active	OLLIER/JULIEN JEAN-LUC (PROPRIETAIRE)	Personne Physique	840020000D0619
84	84002	Ansouis	D	620	A1a - Entretien de la végétation - Veille active	CHANAUD/PASCAL AIME MARCEL (PROPRIETAIRE)	Personne Physique	840020000D0620
84	84002	Ansouis	D	622	A1b - Entretien de la végétation - Intervention sélective	CHANAUD/PASCAL AIME MARCEL (PROPRIETAIRE)	Personne Physique	840020000D0622
84	84002	Ansouis	D	622	A1a - Entretien de la végétation - Veille active	CHANAUD/PASCAL AIME MARCEL (PROPRIETAIRE)	Personne Physique	840020000D0622
84	84002	Ansouis	D	622	A1a - Entretien de la végétation - Veille active	CHANAUD/PASCAL AIME MARCEL (PROPRIETAIRE)	Personne Physique	840020000D0622
84	84002	Ansouis	D	632	A1a - Entretien de la végétation - Veille active	BARITAS (PROPRIETAIRE)	Personne Morale	840020000D0632
84	84002	Ansouis	D	668	A1c - Entretien de la végétation - Intervention régulière	MONTAGNE/ALAIN XAVIER MARIE (PROPRIETAIRE)		840020000D0668
84	84002	Ansouis	D	670	A1c - Entretien de la végétation - Intervention régulière	ROSSIGNOL/REGIS ALFRED LUCIEN (PROPRIETAIRE)	Personne Physique	840020000D0670
84	84002	Ansouis	D	691	A1b - Entretien de la végétation - Intervention sélective	BASSE CROZE (PROPRIETAIRE)	Personne Morale	840020000D0691
84	84002	Ansouis	D	707	A1b - Entretien de la végétation - Intervention sélective	CHABOT/PHILIPPE JEAN PIERRE GASTON EMILE (USUFRUITIER (ASSOCIE AVEC N))		840020000D0707
84	84002	Ansouis	D	708	A1b - Entretien de la végétation - Intervention sélective	BASSE CROZE (PROPRIETAIRE)	Personne Morale	840020000D0708
84	84002	Ansouis	D	711	B6 - Etude de vulnérabilité	COMMUNE D ANSOUIS (PROPRIETAIRE)	Personne Morale	840020000D0711
84	84002	Ansouis	D	712	B6 - Etude de vulnérabilité	COMMUNE D ANSOUIS (PROPRIETAIRE)	Personne Morale	840020000D0712
84	84002	Ansouis	D	713	A1b - Entretien de la végétation - Intervention sélective	CHABOT/PHILIPPE JEAN PIERRE GASTON EMILE (USUFRUITIER (ASSOCIE AVEC N))		840020000D0713
84	84002	Ansouis	D	714	B2 - Restauration de la morphologie du cours d'eau par reprise de berge	COMMUNE D ANSOUIS (PROPRIETAIRE)	Personne Morale	840020000D0714
84	84002	Ansouis	D	714	A1b - Entretien de la végétation - Intervention sélective	COMMUNE D ANSOUIS (PROPRIETAIRE)	Personne Morale	840020000D0714
84	84002	Ansouis	D	757	A1b - Entretien de la végétation - Intervention sélective	CICCOTTO/PIERRE BERNARD (PROPRIETAIRE)	Personne Physique	840020000D0757
84	84002	Ansouis	D	758	A1b - Entretien de la végétation - Intervention sélective	CICCOTTO/PIERRE BERNARD (PROPRIETAIRE)	Personne Physique	840020000D0758
84	84002	Ansouis	D	761	A1c - Entretien de la végétation - Intervention régulière	ROSSIGNOL/MAURICE LEOPOLD (PROPRIETAIRE)	Personne Physique	840020000D0761
84	84002	Ansouis	D	771	A1b - Entretien de la végétation - Intervention sélective	FGM (PROPRIETAIRE)		840020000D0771
84	84002	Ansouis	D	772	A1b - Entretien de la végétation - Intervention sélective	FGM (PROPRIETAIRE)		840020000D0772
84	84002	Ansouis	E	306	B2 - Restauration de la morphologie du cours d'eau par reprise de berge	COMMUNE D ANSOUIS (PROPRIETAIRE)	Personne Morale	840020000E0306
84	84002	Ansouis	E	306	A1b - Entretien de la végétation - Intervention sélective	COMMUNE D ANSOUIS (PROPRIETAIRE)	Personne Morale	840020000E0306
84	84002	Ansouis	E	323	A1c - Entretien de la végétation - Intervention régulière	ROSSIGNOL/MAURICE LEOPOLD (PROPRIETAIRE)	Personne Physique	840020000E0323
84	84002	Ansouis	E	359	A1b - Entretien de la végétation - Intervention sélective	COMMUNE D ANSOUIS (PROPRIETAIRE)	Personne Morale	840020000E0359
84	84002	Ansouis	E	410	A1c - Entretien de la végétation - Intervention régulière	COOP VINICOLE COTEAUX ANSOUIS (PROPRIETAIRE)	Personne Morale	840020000E0410
84	84002	Ansouis	E	464	A1c - Entretien de la végétation - Intervention régulière	ROSSIGNOL/MAURICE LEOPOLD (PROPRIETAIRE)	Personne Physique	840020000E0464
84	84002	Ansouis	E	473	A1c - Entretien de la végétation - Intervention régulière	COOP VINICOLE COTEAUX ANSOUIS (PROPRIETAIRE)	Personne Morale	840020000E0473
84	84002	Ansouis	E	475	A1c - Entretien de la végétation - Intervention régulière	COMMUNE D ANSOUIS (PROPRIETAIRE)	Personne Morale	840020000E0475
84	84002	Ansouis	E	478	A1c - Entretien de la végétation - Intervention régulière	COMMUNE D ANSOUIS (PROPRIETAIRE)	Personne Morale	840020000E0478
84	84002	Ansouis	E	481	A1c - Entretien de la végétation - Intervention régulière	COMMUNE D ANSOUIS (PROPRIETAIRE)	Personne Morale	840020000E0481
84	84002	Ansouis	E	483	A1c - Entretien de la végétation - Intervention régulière	COMMUNE D ANSOUIS (PROPRIETAIRE)	Personne Morale	840020000E0483
84	84002	Ansouis	E	485	A1c - Entretien de la végétation - Intervention régulière	COMMUNE D ANSOUIS (PROPRIETAIRE)	Personne Morale	840020000E0485
COMMUNE DE BEAUMONT-DE-PERTUIS								
84	84014	Beaumont-de-Pertuis	E	48	A1a - Entretien de la végétation - Veille active	SOCIETE NATIONALE SNCF (PROPRIETAIRE)		840140000E0048
84	84014	Beaumont-de-Pertuis	E	61	A1a - Entretien de la végétation - Veille active	LE BOURGUET (PROPRIETAIRE)		840140000E0061

Département	Code postal	Nom commune	Section	N° Parcelle	Action	Nom	Nature	Référence parcelle
84	84014	Beaumont-de-Pertuis	E	102	A1a - Entretien de la végétation - Veille active	CHRISTOL/MARCEL MAURICE ARMAND (USUFRUITIER (ASSOCIE AVEC N))		840140000E0102
84	84014	Beaumont-de-Pertuis	E	103	A1a - Entretien de la végétation - Veille active	MALDONADO/ANNY ELISE JEANNE (USUFRUITIER (ASSOCIE AVEC N))		840140000E0103
84	84014	Beaumont-de-Pertuis	E	104	A1a - Entretien de la végétation - Veille active	MALDONADO/ANNY ELISE JEANNE (USUFRUITIER (ASSOCIE AVEC N))		840140000E0104
84	84014	Beaumont-de-Pertuis	E	105	A1a - Entretien de la végétation - Veille active	AUBERGAT/MARCELLE ROSE (USUFRUITIER (ASSOCIE AVEC N))		840140000E0105
84	84014	Beaumont-de-Pertuis	E	106	A1a - Entretien de la végétation - Veille active	AUBERGAT/MARCELLE ROSE (USUFRUITIER (ASSOCIE AVEC N))		840140000E0106
84	84014	Beaumont-de-Pertuis	E	107	A1a - Entretien de la végétation - Veille active	AUBERGAT/MARCELLE ROSE (USUFRUITIER (ASSOCIE AVEC N))		840140000E0107
84	84014	Beaumont-de-Pertuis	A	90	A4 - Proposition de solutions curatives de pollutions (dépôts de déchets et rejets)	FREISSINIER/MATHILDE RENEE YVETTE (USUFRUITIER (ASSOCIE AVEC N))		840140000A0090
84	84014	Beaumont-de-Pertuis	A	90	B3 - Restauration de la continuité écologique	FREISSINIER/MATHILDE RENEE YVETTE (USUFRUITIER (ASSOCIE AVEC N))		840140000A0090
84	84014	Beaumont-de-Pertuis	A	90	A1b - Entretien de la végétation - Intervention sélective	FREISSINIER/MATHILDE RENEE YVETTE (USUFRUITIER (ASSOCIE AVEC N))		840140000A0090
84	84014	Beaumont-de-Pertuis	A	90	A1b - Entretien de la végétation - Intervention sélective	FREISSINIER/MATHILDE RENEE YVETTE (USUFRUITIER (ASSOCIE AVEC N))		840140000A0090
84	84014	Beaumont-de-Pertuis	A	97	B3 - Restauration de la continuité écologique	GIRARD/PAULETTE ROSE (PROPRIETAIRE)		840140000A0097
84	84014	Beaumont-de-Pertuis	A	97	A1b - Entretien de la végétation - Intervention sélective	GIRARD/PAULETTE ROSE (PROPRIETAIRE)		840140000A0097
84	84014	Beaumont-de-Pertuis	A	98	B3 - Restauration de la continuité écologique	FREISSINIER/MATHILDE RENEE YVETTE (USUFRUITIER (ASSOCIE AVEC N))		840140000A0098
84	84014	Beaumont-de-Pertuis	A	98	A1b - Entretien de la végétation - Intervention sélective	FREISSINIER/MATHILDE RENEE YVETTE (USUFRUITIER (ASSOCIE AVEC N))		840140000A0098
84	84014	Beaumont-de-Pertuis	A	99	B3 - Restauration de la continuité écologique	FREISSINIER/MATHILDE RENEE YVETTE (USUFRUITIER (ASSOCIE AVEC N))		840140000A0099
84	84014	Beaumont-de-Pertuis	A	99	A1b - Entretien de la végétation - Intervention sélective	FREISSINIER/MATHILDE RENEE YVETTE (USUFRUITIER (ASSOCIE AVEC N))		840140000A0099
84	84014	Beaumont-de-Pertuis	A	105	B3 - Restauration de la continuité écologique	GIRARD/PAULETTE ROSE (PROPRIETAIRE)		840140000A0105
84	84014	Beaumont-de-Pertuis	A	105	A1b - Entretien de la végétation - Intervention sélective	GIRARD/PAULETTE ROSE (PROPRIETAIRE)		840140000A0105
84	84014	Beaumont-de-Pertuis	A	106	B3 - Restauration de la continuité écologique	GIRARD/PAULETTE ROSE (PROPRIETAIRE)		840140000A0106
84	84014	Beaumont-de-Pertuis	A	106	A1b - Entretien de la végétation - Intervention sélective	GIRARD/PAULETTE ROSE (PROPRIETAIRE)		840140000A0106
84	84014	Beaumont-de-Pertuis	A	107	B3 - Restauration de la continuité écologique	SOCIETE CIVILE IMMOBILIERE BASTIDON GOUTAIL (PROPRIETAIRE)	Personne Morale	840140000A0107
84	84014	Beaumont-de-Pertuis	A	107	A1b - Entretien de la végétation - Intervention sélective	SOCIETE CIVILE IMMOBILIERE BASTIDON GOUTAIL (PROPRIETAIRE)	Personne Morale	840140000A0107
84	84014	Beaumont-de-Pertuis	A	108	B3 - Restauration de la continuité écologique	SOCIETE CIVILE IMMOBILIERE BASTIDON GOUTAIL (PROPRIETAIRE)	Personne Morale	840140000A0108
84	84014	Beaumont-de-Pertuis	A	108	A1b - Entretien de la végétation - Intervention sélective	SOCIETE CIVILE IMMOBILIERE BASTIDON GOUTAIL (PROPRIETAIRE)	Personne Morale	840140000A0108
84	84014	Beaumont-de-Pertuis	A	132	A1b - Entretien de la végétation - Intervention sélective	PATT/NADINE MARGUERITE (PROPRIETAIRE)	Personne Physique	840140000A0132
84	84014	Beaumont-de-Pertuis	A	133	A1b - Entretien de la végétation - Intervention sélective	LESUEUR/DIDIER CLAUDE HERVE (USUFRUITIER (ASSOCIE AVEC N))		840140000A0133
84	84014	Beaumont-de-Pertuis	A	134	A1b - Entretien de la végétation - Intervention sélective	NEGREL/GASTON JEAN MARIE (PROPRIETAIRE)		840140000A0134
84	84014	Beaumont-de-Pertuis	A	135	A1b - Entretien de la végétation - Intervention sélective	NEGREL/GASTON JEAN MARIE (PROPRIETAIRE)		840140000A0135
84	84014	Beaumont-de-Pertuis	A	136	A1b - Entretien de la végétation - Intervention sélective	GIRARD/PAULETTE ROSE (PROPRIETAIRE)		840140000A0136
84	84014	Beaumont-de-Pertuis	A	138	A1b - Entretien de la végétation - Intervention sélective	PELISSIER/MARYSE PAULETTE (PROPRIETAIRE)	Personne Physique	840140000A0138
84	84014	Beaumont-de-Pertuis	A	139	A1b - Entretien de la végétation - Intervention sélective	GIRARD/PAULETTE ROSE (PROPRIETAIRE)		840140000A0139
84	84014	Beaumont-de-Pertuis	A	142	A1b - Entretien de la végétation - Intervention sélective	BELET/LAURENT ELIE JEAN MARIE (PROPRIETAIRE)	Personne Physique	840140000A0142
84	84014	Beaumont-de-Pertuis	A	143	A1b - Entretien de la végétation - Intervention sélective	BELET/LAURENT ELIE JEAN MARIE (PROPRIETAIRE)	Personne Physique	840140000A0143
84	84014	Beaumont-de-Pertuis	A	150	B3 - Restauration de la continuité écologique	PROVENCE CONCEPT PROJETS (PROPRIETAIRE)	Personne Morale	840140000A0150
84	84014	Beaumont-de-Pertuis	A	150	A1b - Entretien de la végétation - Intervention sélective	PROVENCE CONCEPT PROJETS (PROPRIETAIRE)	Personne Morale	840140000A0150
84	84014	Beaumont-de-Pertuis	A	166	A1a - Entretien de la végétation - Veille active	MERCAT/OLIVIER ALAIN (PROPRIETAIRE)		840140000A0166
84	84014	Beaumont-de-Pertuis	A	166	B3 - Restauration de la continuité écologique	MERCAT/OLIVIER ALAIN (PROPRIETAIRE)		840140000A0166
84	84014	Beaumont-de-Pertuis	A	166	A1b - Entretien de la végétation - Intervention sélective	MERCAT/OLIVIER ALAIN (PROPRIETAIRE)		840140000A0166
84	84014	Beaumont-de-Pertuis	A	167	A1a - Entretien de la végétation - Veille active	FAURY/MAGALI ISABELLE (PROPRIETAIRE)	Personne Physique	840140000A0167
84	84014	Beaumont-de-Pertuis	A	167	B3 - Restauration de la continuité écologique	FAURY/MAGALI ISABELLE (PROPRIETAIRE)	Personne Physique	840140000A0167
84	84014	Beaumont-de-Pertuis	A	168	A1a - Entretien de la végétation - Veille active	ZAQUI/MIKAEL (PROPRIETAIRE)		840140000A0168
84	84014	Beaumont-de-Pertuis	A	168	B3 - Restauration de la continuité écologique	ZAQUI/MIKAEL (PROPRIETAIRE)		840140000A0168
84	84014	Beaumont-de-Pertuis	A	170	A1a - Entretien de la végétation - Veille active	FAURY/MAGALI ISABELLE (PROPRIETAIRE)	Personne Physique	840140000A0170
84	84014	Beaumont-de-Pertuis	A	171	A1a - Entretien de la végétation - Veille active	DOURLIN/DOMINIQUE BERNARDINE CHRISTIANE (PROPRIETAIRE)	Personne Physique	840140000A0171
84	84014	Beaumont-de-Pertuis	A	172	A1a - Entretien de la végétation - Veille active	DOURLIN/DOMINIQUE BERNARDINE CHRISTIANE (PROPRIETAIRE)	Personne Physique	840140000A0172
84	84014	Beaumont-de-Pertuis	A	174	A1a - Entretien de la végétation - Veille active	FAURY/MAGALI ISABELLE (PROPRIETAIRE)	Personne Physique	840140000A0174
84	84014	Beaumont-de-Pertuis	A	199	A1a - Entretien de la végétation - Veille active	OCHS/PATRICK RENE HENRI (PROPRIETAIRE)		840140000A0199
84	84014	Beaumont-de-Pertuis	A	200	A1a - Entretien de la végétation - Veille active	BREMOND/ALAIN HENRI PIERRE (PROPRIETAIRE)	Personne Physique	840140000A0200
84	84014	Beaumont-de-Pertuis	A	201	A1a - Entretien de la végétation - Veille active	FAURY/MAGALI ISABELLE (PROPRIETAIRE)	Personne Physique	840140000A0201
84	84014	Beaumont-de-Pertuis	A	203	A1a - Entretien de la végétation - Veille active	FAURY/MAGALI ISABELLE (PROPRIETAIRE)	Personne Physique	840140000A0203
84	84014	Beaumont-de-Pertuis	A	204	A1a - Entretien de la végétation - Veille active	FAURY/MAGALI ISABELLE (PROPRIETAIRE)	Personne Physique	840140000A0204
84	84014	Beaumont-de-Pertuis	A	205	A1a - Entretien de la végétation - Veille active	FAURY/MAGALI ISABELLE (PROPRIETAIRE)	Personne Physique	840140000A0205
84	84014	Beaumont-de-Pertuis	A	207	A1a - Entretien de la végétation - Veille active	FAURY/MAGALI ISABELLE (PROPRIETAIRE)	Personne Physique	840140000A0207
84	84014	Beaumont-de-Pertuis	A	208	A1a - Entretien de la végétation - Veille active	LORRILLARD/ANDRE JULIEN (PROPRIETAIRE)		840140000A0208
84	84014	Beaumont-de-Pertuis	A	209	A1a - Entretien de la végétation - Veille active	LORRILLARD/ANDRE JULIEN (PROPRIETAIRE)		840140000A0209
84	84014	Beaumont-de-Pertuis	A	210	A1a - Entretien de la végétation - Veille active	LORRILLARD/ANDRE JULIEN (PROPRIETAIRE)		840140000A0210
84	84014	Beaumont-de-Pertuis	A	212	A1a - Entretien de la végétation - Veille active	AGULHON/JEAN (PROPRIETAIRE)		840140000A0212
84	84014	Beaumont-de-Pertuis	A	212	B3 - Restauration de la continuité écologique	AGULHON/JEAN (PROPRIETAIRE)		840140000A0212
84	84014	Beaumont-de-Pertuis	A	212	A1b - Entretien de la végétation - Intervention sélective	AGULHON/JEAN (PROPRIETAIRE)		840140000A0212
84	84014	Beaumont-de-Pertuis	A	213	B3 - Restauration de la continuité écologique	AGULHON/JEAN (PROPRIETAIRE)		840140000A0213
84	84014	Beaumont-de-Pertuis	A	213	A1b - Entretien de la végétation - Intervention sélective	AGULHON/JEAN (PROPRIETAIRE)		840140000A0213
84	84014	Beaumont-de-Pertuis	A	214	B3 - Restauration de la continuité écologique	HENRY/REMI JULES MAGLOIRE (PROPRIETAIRE)	Personne Physique	840140000A0214
84	84014	Beaumont-de-Pertuis	A	214	A1b - Entretien de la végétation - Intervention sélective	HENRY/REMI JULES MAGLOIRE (PROPRIETAIRE)	Personne Physique	840140000A0214
84	84014	Beaumont-de-Pertuis	A	215	B3 - Restauration de la continuité écologique	BOIVINET/OLIVIER CLAUDE (PROPRIETAIRE)		840140000A0215
84	84014	Beaumont-de-Pertuis	A	215	A1b - Entretien de la végétation - Intervention sélective	BOIVINET/OLIVIER CLAUDE (PROPRIETAIRE)		840140000A0215
84	84014	Beaumont-de-Pertuis	A	216	B3 - Restauration de la continuité écologique	FAURY/MAGALI ISABELLE (PROPRIETAIRE)	Personne Physique	840140000A0216
84	84014	Beaumont-de-Pertuis	A	216	A1b - Entretien de la végétation - Intervention sélective	FAURY/MAGALI ISABELLE (PROPRIETAIRE)	Personne Physique	840140000A0216
84	84014	Beaumont-de-Pertuis	A	217	B3 - Restauration de la continuité écologique	FAURY/MAGALI ISABELLE (PROPRIETAIRE)	Personne Physique	840140000A0217
84	84014	Beaumont-de-Pertuis	A	217	A1b - Entretien de la végétation - Intervention sélective	FAURY/MAGALI ISABELLE (PROPRIETAIRE)	Personne Physique	840140000A0217
84	84014	Beaumont-de-Pertuis	A	218	B3 - Restauration de la continuité écologique	REUSA/GISELE LUCIENNE (PROPRIETAIRE)		840140000A0218
84	84014	Beaumont-de-Pertuis	A	218	A1b - Entretien de la végétation - Intervention sélective	REUSA/GISELE LUCIENNE (PROPRIETAIRE)		840140000A0218
84	84014	Beaumont-de-Pertuis	A	219	B3 - Restauration de la continuité écologique	BOIVINET/OLIVIER CLAUDE (PROPRIETAIRE)		840140000A0219
84	84014	Beaumont-de-Pertuis	A	219	A1b - Entretien de la végétation - Intervention sélective	BOIVINET/OLIVIER CLAUDE (PROPRIETAIRE)		840140000A0219



Département	Code postal	Nom commune	Section	N° Parcelle	Action	Nom	Nature	Référence parcelle
84	84014	Beaumont-de-Pertuis	A	220	B3 - Restauration de la continuité écologique	GERARD/ELISABETH MATHILDE (PROPRIETAIRE)		840140000A0220
84	84014	Beaumont-de-Pertuis	A	220	A1b - Entretien de la végétation - Intervention sélective	GERARD/ELISABETH MATHILDE (PROPRIETAIRE)		840140000A0220
84	84014	Beaumont-de-Pertuis	A	221	B3 - Restauration de la continuité écologique	SABATIER/ANDREE CLAUDETTE (USUFRUITIER (ASSOCIE AVEC N))		840140000A0221
84	84014	Beaumont-de-Pertuis	A	221	A1b - Entretien de la végétation - Intervention sélective	SABATIER/ANDREE CLAUDETTE (USUFRUITIER (ASSOCIE AVEC N))		840140000A0221
84	84014	Beaumont-de-Pertuis	A	222	B3 - Restauration de la continuité écologique	ARGENCE/JEANNINE GABRIELLE (USUFRUITIER (ASSOCIE AVEC N))		840140000A0222
84	84014	Beaumont-de-Pertuis	A	222	A1b - Entretien de la végétation - Intervention sélective	ARGENCE/JEANNINE GABRIELLE (USUFRUITIER (ASSOCIE AVEC N))		840140000A0222
84	84014	Beaumont-de-Pertuis	A	223	B3 - Restauration de la continuité écologique	DEIRMENDJIAN/NOEL JOSEPH (PROPRIETAIRE)	Personne Physique	840140000A0223
84	84014	Beaumont-de-Pertuis	A	223	A1b - Entretien de la végétation - Intervention sélective	DEIRMENDJIAN/NOEL JOSEPH (PROPRIETAIRE)	Personne Physique	840140000A0223
84	84014	Beaumont-de-Pertuis	A	224	B3 - Restauration de la continuité écologique	DEIRMENDJIAN/NOEL JOSEPH (PROPRIETAIRE)	Personne Physique	840140000A0224
84	84014	Beaumont-de-Pertuis	A	224	A1b - Entretien de la végétation - Intervention sélective	DEIRMENDJIAN/NOEL JOSEPH (PROPRIETAIRE)	Personne Physique	840140000A0224
84	84014	Beaumont-de-Pertuis	A	225	B3 - Restauration de la continuité écologique	ARMANDO/DANIEL JEAN-PAUL (PROPRIETAIRE)		840140000A0225
84	84014	Beaumont-de-Pertuis	A	225	A1b - Entretien de la végétation - Intervention sélective	ARMANDO/DANIEL JEAN-PAUL (PROPRIETAIRE)		840140000A0225
84	84014	Beaumont-de-Pertuis	A	226	B3 - Restauration de la continuité écologique	ARMANDO/DANIEL JEAN-PAUL (PROPRIETAIRE)		840140000A0226
84	84014	Beaumont-de-Pertuis	A	226	A1b - Entretien de la végétation - Intervention sélective	ARMANDO/DANIEL JEAN-PAUL (PROPRIETAIRE)		840140000A0226
84	84014	Beaumont-de-Pertuis	A	227	B3 - Restauration de la continuité écologique	BENETTO/ELIE NESTOR (PROPRIETAIRE)	Personne Physique	840140000A0227
84	84014	Beaumont-de-Pertuis	A	227	A1b - Entretien de la végétation - Intervention sélective	BENETTO/ELIE NESTOR (PROPRIETAIRE)	Personne Physique	840140000A0227
84	84014	Beaumont-de-Pertuis	A	236	A1a - Entretien de la végétation - Veille active	APPEL/NICOLAS (PROPRIETAIRE)		840140000A0236
84	84014	Beaumont-de-Pertuis	A	237	A1a - Entretien de la végétation - Veille active	APPEL/NICOLAS (PROPRIETAIRE)		840140000A0237
84	84014	Beaumont-de-Pertuis	A	238	A1a - Entretien de la végétation - Veille active	APPEL/NICOLAS (PROPRIETAIRE)		840140000A0238
84	84014	Beaumont-de-Pertuis	A	241	A1a - Entretien de la végétation - Veille active	APPEL/NICOLAS (PROPRIETAIRE)		840140000A0241
84	84014	Beaumont-de-Pertuis	A	311	A1a - Entretien de la végétation - Veille active	FAURY/MAGALI ISABELLE (PROPRIETAIRE)	Personne Physique	840140000A0311
84	84014	Beaumont-de-Pertuis	A	312	A1a - Entretien de la végétation - Veille active	FAURY/MAGALI ISABELLE (PROPRIETAIRE)	Personne Physique	840140000A0312
84	84014	Beaumont-de-Pertuis	A	313	A1a - Entretien de la végétation - Veille active	FAURY/MAGALI ISABELLE (PROPRIETAIRE)	Personne Physique	840140000A0313
84	84014	Beaumont-de-Pertuis	A	316	A1a - Entretien de la végétation - Veille active	FAURY/MAGALI ISABELLE (PROPRIETAIRE)	Personne Physique	840140000A0316
84	84014	Beaumont-de-Pertuis	A	319	A1a - Entretien de la végétation - Veille active	COMMUNE DE BEAUMONT DE PERTUIS (PROPRIETAIRE)	Personne Morale	840140000A0319
84	84014	Beaumont-de-Pertuis	A	320	A1a - Entretien de la végétation - Veille active	COMMUNE DE BEAUMONT DE PERTUIS (PROPRIETAIRE)	Personne Morale	840140000A0320
84	84014	Beaumont-de-Pertuis	A	323	A1a - Entretien de la végétation - Veille active	ROUCHEIRET/DENIS PROSPER (PROPRIETAIRE)	Personne Physique	840140000A0323
84	84014	Beaumont-de-Pertuis	A	330	A1a - Entretien de la végétation - Veille active	ROUCHEIRET/DENIS PROSPER (PROPRIETAIRE)	Personne Physique	840140000A0330
84	84014	Beaumont-de-Pertuis	A	331	A1a - Entretien de la végétation - Veille active	ROUCHEIRET/DENIS PROSPER (PROPRIETAIRE)	Personne Physique	840140000A0331
84	84014	Beaumont-de-Pertuis	A	332	A1a - Entretien de la végétation - Veille active	COMMUNE DE BEAUMONT DE PERTUIS (PROPRIETAIRE)	Personne Morale	840140000A0332
84	84014	Beaumont-de-Pertuis	A	333	A1a - Entretien de la végétation - Veille active	ROUCHEIRET/DENIS PROSPER (PROPRIETAIRE)	Personne Physique	840140000A0333
84	84014	Beaumont-de-Pertuis	A	334	A1a - Entretien de la végétation - Veille active	COMMUNE DE BEAUMONT DE PERTUIS (PROPRIETAIRE)	Personne Morale	840140000A0334
84	84014	Beaumont-de-Pertuis	A	389	A1a - Entretien de la végétation - Veille active	OEUVRE DE LA JEUNESSE J J ALLEMAND (PROPRIETAIRE)	Personne Morale	840140000A0389
84	84014	Beaumont-de-Pertuis	A	401	A1a - Entretien de la végétation - Veille active	OEUVRE DE LA JEUNESSE J J ALLEMAND (PROPRIETAIRE)	Personne Morale	840140000A0401
84	84014	Beaumont-de-Pertuis	A	402	A1a - Entretien de la végétation - Veille active	OEUVRE DE LA JEUNESSE J J ALLEMAND (PROPRIETAIRE)	Personne Morale	840140000A0402
84	84014	Beaumont-de-Pertuis	A	405	A1a - Entretien de la végétation - Veille active	OCHS/PATRICK RENE HENRI (PROPRIETAIRE)		840140000A0405
84	84014	Beaumont-de-Pertuis	A	408	A1a - Entretien de la végétation - Veille active	OCHS/PATRICK RENE HENRI (PROPRIETAIRE)		840140000A0408
84	84014	Beaumont-de-Pertuis	A	420	A1a - Entretien de la végétation - Veille active	NEGREL/ANDREE HENRIETTE FERNANDE (PROPRIETAIRE)		840140000A0420
84	84014	Beaumont-de-Pertuis	A	426	A1a - Entretien de la végétation - Veille active	ROUCHEIRET/PHILIPPE LOUIS (PROPRIETAIRE)	Personne Physique	840140000A0426
84	84014	Beaumont-de-Pertuis	A	495	A1a - Entretien de la végétation - Veille active	BILLON/LOUIS (PROPRIETAIRE)		840140000A0495
84	84014	Beaumont-de-Pertuis	A	500	A1a - Entretien de la végétation - Veille active	ROUCHEIRET/PHILIPPE LOUIS (PROPRIETAIRE)	Personne Physique	840140000A0500
84	84014	Beaumont-de-Pertuis	A	588	A1b - Entretien de la végétation - Intervention sélective	GEYA (PROPRIETAIRE)	Personne Morale	840140000A0588
84	84014	Beaumont-de-Pertuis	A	610	B3 - Restauration de la continuité écologique	PROVENCE CONCEPT PROJETS (PROPRIETAIRE)	Personne Morale	840140000A0610
84	84014	Beaumont-de-Pertuis	A	610	A1b - Entretien de la végétation - Intervention sélective	PROVENCE CONCEPT PROJETS (PROPRIETAIRE)	Personne Morale	840140000A0610
84	84014	Beaumont-de-Pertuis	A	610	A1b - Entretien de la végétation - Intervention sélective	PROVENCE CONCEPT PROJETS (PROPRIETAIRE)	Personne Morale	840140000A0610
84	84014	Beaumont-de-Pertuis	A	637	A1b - Entretien de la végétation - Intervention sélective	PROVENCE CONCEPT PROJETS (PROPRIETAIRE)	Personne Morale	840140000A0637
84	84014	Beaumont-de-Pertuis	A	638	A1b - Entretien de la végétation - Intervention sélective	PROVENCE CONCEPT PROJETS (PROPRIETAIRE)	Personne Morale	840140000A0638
84	84014	Beaumont-de-Pertuis	A	641	A1b - Entretien de la végétation - Intervention sélective	BELET/LAURENT ELIE JEAN MARIE (PROPRIETAIRE)	Personne Physique	840140000A0641
84	84014	Beaumont-de-Pertuis	A	643	A4 - Proposition de solutions curatives de pollutions (dépôts de déchets et rejets)	FREISSINIER/MATHILDE RENEE YVETTE (USUFRUITIER (ASSOCIE AVEC N))		840140000A0643
84	84014	Beaumont-de-Pertuis	A	643	B3 - Restauration de la continuité écologique	FREISSINIER/MATHILDE RENEE YVETTE (USUFRUITIER (ASSOCIE AVEC N))		840140000A0643
84	84014	Beaumont-de-Pertuis	A	643	A1b - Entretien de la végétation - Intervention sélective	FREISSINIER/MATHILDE RENEE YVETTE (USUFRUITIER (ASSOCIE AVEC N))		840140000A0643
84	84014	Beaumont-de-Pertuis	A	643	A1b - Entretien de la végétation - Intervention sélective	FREISSINIER/MATHILDE RENEE YVETTE (USUFRUITIER (ASSOCIE AVEC N))		840140000A0643
84	84014	Beaumont-de-Pertuis	A	669	B3 - Restauration de la continuité écologique	GIRARD/PAULETTE ROSE (PROPRIETAIRE)		840140000A0669
84	84014	Beaumont-de-Pertuis	A	669	A1b - Entretien de la végétation - Intervention sélective	GIRARD/PAULETTE ROSE (PROPRIETAIRE)		840140000A0669
84	84014	Beaumont-de-Pertuis	A	669	A1b - Entretien de la végétation - Intervention sélective	GIRARD/PAULETTE ROSE (PROPRIETAIRE)		840140000A0669
84	84014	Beaumont-de-Pertuis	A	671	A1b - Entretien de la végétation - Intervention sélective	GIRARD/PAULETTE ROSE (PROPRIETAIRE)		840140000A0671
84	84014	Beaumont-de-Pertuis	A	675	A1b - Entretien de la végétation - Intervention sélective	GIRARD/PAULETTE ROSE (PROPRIETAIRE)		840140000A0675
84	84014	Beaumont-de-Pertuis	A	687	A1b - Entretien de la végétation - Intervention sélective	BELET/LAURENT ELIE JEAN MARIE (PROPRIETAIRE)	Personne Physique	840140000A0687
84	84014	Beaumont-de-Pertuis	A	691	A4 - Proposition de solutions curatives de pollutions (dépôts de déchets et rejets)	GONDRE/MAX NOEL FERNAND (PROPRIETAIRE)	Personne Physique	840140000A0691
84	84014	Beaumont-de-Pertuis	A	691	B3 - Restauration de la continuité écologique	GONDRE/MAX NOEL FERNAND (PROPRIETAIRE)	Personne Physique	840140000A0691
84	84014	Beaumont-de-Pertuis	A	691	A1b - Entretien de la végétation - Intervention sélective	GONDRE/MAX NOEL FERNAND (PROPRIETAIRE)	Personne Physique	840140000A0691
84	84014	Beaumont-de-Pertuis	A	701	B3 - Restauration de la continuité écologique	BENETTO/ELIE NESTOR (PROPRIETAIRE)	Personne Physique	840140000A0701
84	84014	Beaumont-de-Pertuis	A	701	A1b - Entretien de la végétation - Intervention sélective	BENETTO/ELIE NESTOR (PROPRIETAIRE)	Personne Physique	840140000A0701
84	84014	Beaumont-de-Pertuis	A	723	A1b - Entretien de la végétation - Intervention sélective	GEYA (PROPRIETAIRE)	Personne Morale	840140000A0723
84	84014	Beaumont-de-Pertuis	A	724	A1b - Entretien de la végétation - Intervention sélective	GEYA (PROPRIETAIRE)	Personne Morale	840140000A0724
84	84014	Beaumont-de-Pertuis	A	725	A1b - Entretien de la végétation - Intervention sélective	COMMUNE DE BEAUMONT DE PERTUIS (PROPRIETAIRE)	Personne Morale	840140000A0725
84	84014	Beaumont-de-Pertuis	A	726	A1b - Entretien de la végétation - Intervention sélective	COMMUNE DE BEAUMONT DE PERTUIS (PROPRIETAIRE)	Personne Morale	840140000A0726
84	84014	Beaumont-de-Pertuis	A	735	A1b - Entretien de la végétation - Intervention sélective	RIGAUD/MICHEL GUY GEORGES JEAN (PROPRIETAIRE)		840140000A0735
84	84014	Beaumont-de-Pertuis	A	786	B3 - Restauration de la continuité écologique	MERCAT/OLIVIER ALAIN (PROPRIETAIRE)		840140000A0786
84	84014	Beaumont-de-Pertuis	A	786	A1b - Entretien de la végétation - Intervention sélective	MERCAT/OLIVIER ALAIN (PROPRIETAIRE)		840140000A0786
84	84014	Beaumont-de-Pertuis	A	788	B3 - Restauration de la continuité écologique	TR1 ACQUISITION (PROPRIETAIRE)	Personne Morale	840140000A0788
84	84014	Beaumont-de-Pertuis	A	788	A1b - Entretien de la végétation - Intervention sélective	TR1 ACQUISITION (PROPRIETAIRE)	Personne Morale	840140000A0788

Département	Code postal	Nom commune	Section	N° Parcelle	Action	Nom	Nature	Référence parcelle
84	84014	Beaumont-de-Pertuis	A	790	B3 - Restauration de la continuité écologique	VALLOT/XAVIER LAURENT (PROPRIETAIRE)		840140000A0790
84	84014	Beaumont-de-Pertuis	A	790	A1b - Entretien de la végétation - Intervention sélective	VALLOT/XAVIER LAURENT (PROPRIETAIRE)		840140000A0790
84	84014	Beaumont-de-Pertuis	A	817	A1b - Entretien de la végétation - Intervention sélective	RIGAUD/MICHEL GUY GEORGES JEAN (PROPRIETAIRE)		840140000A0817
84	84014	Beaumont-de-Pertuis	A	818	A1b - Entretien de la végétation - Intervention sélective	RIGAUD/MICHEL GUY GEORGES JEAN (PROPRIETAIRE)		840140000A0818
84	84014	Beaumont-de-Pertuis	A	836	A1b - Entretien de la végétation - Intervention sélective	RIGAUD/MICHEL GUY GEORGES JEAN (PROPRIETAIRE)		840140000A0836
84	84014	Beaumont-de-Pertuis	A	838	B3 - Restauration de la continuité écologique	PROVENCE CONCEPT PROJETS (PROPRIETAIRE)	Personne Morale	840140000A0838
84	84014	Beaumont-de-Pertuis	A	838	A1b - Entretien de la végétation - Intervention sélective	PROVENCE CONCEPT PROJETS (PROPRIETAIRE)	Personne Morale	840140000A0838
84	84014	Beaumont-de-Pertuis	A	844	A1b - Entretien de la végétation - Intervention sélective	PROVENCE CONCEPT PROJETS (PROPRIETAIRE)	Personne Morale	840140000A0844
84	84014	Beaumont-de-Pertuis	A	845	A1b - Entretien de la végétation - Intervention sélective	PROVENCE CONCEPT PROJETS (PROPRIETAIRE)	Personne Morale	840140000A0845
84	84014	Beaumont-de-Pertuis	A	847	A1b - Entretien de la végétation - Intervention sélective	PROVENCE CONCEPT PROJETS (PROPRIETAIRE)	Personne Morale	840140000A0847
84	84014	Beaumont-de-Pertuis	A	864	B3 - Restauration de la continuité écologique	PROVENCE CONCEPT PROJETS (PROPRIETAIRE)	Personne Morale	840140000A0864
84	84014	Beaumont-de-Pertuis	A	864	A1b - Entretien de la végétation - Intervention sélective	PROVENCE CONCEPT PROJETS (PROPRIETAIRE)	Personne Morale	840140000A0864
84	84014	Beaumont-de-Pertuis	A	870	A1b - Entretien de la végétation - Intervention sélective	PROVENCE CONCEPT PROJETS (PROPRIETAIRE)	Personne Morale	840140000A0870
84	84014	Beaumont-de-Pertuis	A	871	B3 - Restauration de la continuité écologique	PROVENCE CONCEPT PROJETS (PROPRIETAIRE)	Personne Morale	840140000A0871
84	84014	Beaumont-de-Pertuis	A	871	A1b - Entretien de la végétation - Intervention sélective	PROVENCE CONCEPT PROJETS (PROPRIETAIRE)	Personne Morale	840140000A0871
84	84014	Beaumont-de-Pertuis	A	871	A1b - Entretien de la végétation - Intervention sélective	PROVENCE CONCEPT PROJETS (PROPRIETAIRE)	Personne Morale	840140000A0871
84	84014	Beaumont-de-Pertuis	B	141	A1b - Entretien de la végétation - Intervention sélective	DALLI/ANTOINE (PROPRIETAIRE)		840140000B0141
84	84014	Beaumont-de-Pertuis	B	146	A1b - Entretien de la végétation - Intervention sélective	DALLI/ANTOINE (PROPRIETAIRE)		840140000B0146
84	84014	Beaumont-de-Pertuis	B	147	A1b - Entretien de la végétation - Intervention sélective	AUQUIER/FRANCK PIERRE VINCENT (PROPRIETAIRE)	Personne Physique	840140000B0147
84	84014	Beaumont-de-Pertuis	B	148	A1b - Entretien de la végétation - Intervention sélective	AUQUIER/FRANCK PIERRE VINCENT (PROPRIETAIRE)	Personne Physique	840140000B0148
84	84014	Beaumont-de-Pertuis	B	149	A1b - Entretien de la végétation - Intervention sélective	AUQUIER/FRANCK PIERRE VINCENT (PROPRIETAIRE)	Personne Physique	840140000B0149
84	84014	Beaumont-de-Pertuis	B	149	B2 - Restauration de la morphologie du cours d'eau par reprise de berge	AUQUIER/FRANCK PIERRE VINCENT (PROPRIETAIRE)	Personne Physique	840140000B0149
84	84014	Beaumont-de-Pertuis	B	150	A1b - Entretien de la végétation - Intervention sélective	AUQUIER/FRANCK PIERRE VINCENT (PROPRIETAIRE)	Personne Physique	840140000B0150
84	84014	Beaumont-de-Pertuis	B	150	B2 - Restauration de la morphologie du cours d'eau par reprise de berge	AUQUIER/FRANCK PIERRE VINCENT (PROPRIETAIRE)	Personne Physique	840140000B0150
84	84014	Beaumont-de-Pertuis	B	151	A1b - Entretien de la végétation - Intervention sélective	DALLI/ANTOINE (PROPRIETAIRE)		840140000B0151
84	84014	Beaumont-de-Pertuis	B	151	B2 - Restauration de la morphologie du cours d'eau par reprise de berge	DALLI/ANTOINE (PROPRIETAIRE)		840140000B0151
84	84014	Beaumont-de-Pertuis	B	155	A1b - Entretien de la végétation - Intervention sélective	DALLI/ANTOINE (PROPRIETAIRE)		840140000B0155
84	84014	Beaumont-de-Pertuis	B	155	B2 - Restauration de la morphologie du cours d'eau par reprise de berge	DALLI/ANTOINE (PROPRIETAIRE)		840140000B0155
84	84014	Beaumont-de-Pertuis	B	156	A1b - Entretien de la végétation - Intervention sélective	DALLI/ANTOINE (PROPRIETAIRE)		840140000B0156
84	84014	Beaumont-de-Pertuis	B	157	A1b - Entretien de la végétation - Intervention sélective	DALLI/ANTOINE (PROPRIETAIRE)		840140000B0157
84	84014	Beaumont-de-Pertuis	B	158	A1b - Entretien de la végétation - Intervention sélective	DALLI/ANTOINE (PROPRIETAIRE)		840140000B0158
84	84014	Beaumont-de-Pertuis	B	159	A1b - Entretien de la végétation - Intervention sélective	DALLI/ANTOINE (PROPRIETAIRE)		840140000B0159
84	84014	Beaumont-de-Pertuis	B	160	A1b - Entretien de la végétation - Intervention sélective	DALLI/ANTOINE (PROPRIETAIRE)		840140000B0160
84	84014	Beaumont-de-Pertuis	B	161	A1b - Entretien de la végétation - Intervention sélective	DALLI/ANTOINE (PROPRIETAIRE)		840140000B0161
84	84014	Beaumont-de-Pertuis	B	200	A1a - Entretien de la végétation - Veille active	ARNAUDO/ALAIN MICHEL (USUFRUITIER (ASSOCIE AVEC N))		840140000B0200
84	84014	Beaumont-de-Pertuis	B	201	A1a - Entretien de la végétation - Veille active	CERATI/JEAN LOUIS ANDRE (PROPRIETAIRE)	Personne Physique	840140000B0201
84	84014	Beaumont-de-Pertuis	B	202	A1a - Entretien de la végétation - Veille active	CERATI/JEAN LOUIS ANDRE (PROPRIETAIRE)	Personne Physique	840140000B0202
84	84014	Beaumont-de-Pertuis	B	203	A1a - Entretien de la végétation - Veille active	CERATI/JEAN LOUIS ANDRE (PROPRIETAIRE)	Personne Physique	840140000B0203
84	84014	Beaumont-de-Pertuis	B	210	A1a - Entretien de la végétation - Veille active	CERATI/JEAN LOUIS ANDRE (PROPRIETAIRE)	Personne Physique	840140000B0210
84	84014	Beaumont-de-Pertuis	B	211	A1a - Entretien de la végétation - Veille active	CERATI/JEAN LOUIS ANDRE (PROPRIETAIRE)	Personne Physique	840140000B0211
84	84014	Beaumont-de-Pertuis	B	212	A1a - Entretien de la végétation - Veille active	CERATI/JEAN LOUIS ANDRE (PROPRIETAIRE)	Personne Physique	840140000B0212
84	84014	Beaumont-de-Pertuis	B	219	A1a - Entretien de la végétation - Veille active	SCEA DU DOMAINE ESUS (PROPRIETAIRE)	Personne Morale	840140000B0219
84	84014	Beaumont-de-Pertuis	B	220	A1a - Entretien de la végétation - Veille active	SCEA DU DOMAINE ESUS (PROPRIETAIRE)	Personne Morale	840140000B0220
84	84014	Beaumont-de-Pertuis	B	225	A1a - Entretien de la végétation - Veille active	CERATI/JEAN LOUIS ANDRE (PROPRIETAIRE)	Personne Physique	840140000B0225
84	84014	Beaumont-de-Pertuis	B	226	A1a - Entretien de la végétation - Veille active	CERATI/JEAN LOUIS ANDRE (PROPRIETAIRE)	Personne Physique	840140000B0226
84	84014	Beaumont-de-Pertuis	B	230	A1a - Entretien de la végétation - Veille active	ARNAUDO/JEAN-LOUIS PIERRE (PROPRIETAIRE)		840140000B0230
84	84014	Beaumont-de-Pertuis	B	231	A1a - Entretien de la végétation - Veille active	SCEA DU DOMAINE ESUS (PROPRIETAIRE)	Personne Morale	840140000B0231
84	84014	Beaumont-de-Pertuis	B	232	A1a - Entretien de la végétation - Veille active	ARNAUDO/JEAN-LOUIS PIERRE (PROPRIETAIRE)		840140000B0232
84	84014	Beaumont-de-Pertuis	B	233	A1a - Entretien de la végétation - Veille active	ARNAUDO/JEAN-LOUIS PIERRE (PROPRIETAIRE)		840140000B0233
84	84014	Beaumont-de-Pertuis	B	234	A1a - Entretien de la végétation - Veille active	ARNAUDO/JEAN-LOUIS PIERRE (PROPRIETAIRE)		840140000B0234
84	84014	Beaumont-de-Pertuis	B	235	A1a - Entretien de la végétation - Veille active	ARNAUDO/JEAN-LOUIS PIERRE (PROPRIETAIRE)		840140000B0235
84	84014	Beaumont-de-Pertuis	B	236	A1a - Entretien de la végétation - Veille active	ARNAUDO/JEAN-LOUIS PIERRE (PROPRIETAIRE)		840140000B0236
84	84014	Beaumont-de-Pertuis	B	237	A1a - Entretien de la végétation - Veille active	ARNAUDO/JEAN-LOUIS PIERRE (PROPRIETAIRE)		840140000B0237
84	84014	Beaumont-de-Pertuis	B	238	A1a - Entretien de la végétation - Veille active	GUIEN/LAURENT JULIEN ALBERT (PROPRIETAIRE)	Personne Physique	840140000B0238
84	84014	Beaumont-de-Pertuis	B	240	A1a - Entretien de la végétation - Veille active	GUIEN/LAURENT JULIEN ALBERT (PROPRIETAIRE)	Personne Physique	840140000B0240
84	84014	Beaumont-de-Pertuis	B	241	A1a - Entretien de la végétation - Veille active	ARNAUDO/JEAN-LOUIS PIERRE (PROPRIETAIRE)		840140000B0241
84	84014	Beaumont-de-Pertuis	B	242	A1a - Entretien de la végétation - Veille active	ARNAUDO/ALAIN MICHEL (USUFRUITIER (ASSOCIE AVEC N))		840140000B0242
84	84014	Beaumont-de-Pertuis	B	529	A1a - Entretien de la végétation - Veille active	ARNAUDO/ALAIN MICHEL (USUFRUITIER (ASSOCIE AVEC N))		840140000B0529
84	84014	Beaumont-de-Pertuis	B	540	A1a - Entretien de la végétation - Veille active	GUIEN/LAURENT JULIEN ALBERT (PROPRIETAIRE)	Personne Physique	840140000B0540
84	84014	Beaumont-de-Pertuis	C	12	B3 - Restauration de la continuité écologique	MEMAIN/VERONIQUE MADELEINE CHRISTIANE (PROPRIETAIRE)	Personne Physique	840140000C0012
84	84014	Beaumont-de-Pertuis	C	12	A1b - Entretien de la végétation - Intervention sélective	MEMAIN/VERONIQUE MADELEINE CHRISTIANE (PROPRIETAIRE)	Personne Physique	840140000C0012
84	84014	Beaumont-de-Pertuis	C	13	B3 - Restauration de la continuité écologique	PELLISSIER/MARYSE PAULETTE (PROPRIETAIRE)	Personne Physique	840140000C0013
84	84014	Beaumont-de-Pertuis	C	13	A1b - Entretien de la végétation - Intervention sélective	PELLISSIER/MARYSE PAULETTE (PROPRIETAIRE)	Personne Physique	840140000C0013
84	84014	Beaumont-de-Pertuis	C	20	B3 - Restauration de la continuité écologique	JULLIAN/GILBERT FRANCIS CLAUDE (PROPRIETAIRE)	Personne Physique	840140000C0020
84	84014	Beaumont-de-Pertuis	C	20	A1b - Entretien de la végétation - Intervention sélective	JULLIAN/GILBERT FRANCIS CLAUDE (PROPRIETAIRE)	Personne Physique	840140000C0020
84	84014	Beaumont-de-Pertuis	C	25	A1a - Entretien de la végétation - Veille active	FILASSIER/PAULETTE BERTHE (PROPRIETAIRE)		840140000C0025
84	84014	Beaumont-de-Pertuis	C	25	B3 - Restauration de la continuité écologique	FILASSIER/PAULETTE BERTHE (PROPRIETAIRE)		840140000C0025
84	84014	Beaumont-de-Pertuis	C	25	A1b - Entretien de la végétation - Intervention sélective	FILASSIER/PAULETTE BERTHE (PROPRIETAIRE)		840140000C0025
84	84014	Beaumont-de-Pertuis	C	25	A1b - Entretien de la végétation - Intervention sélective	FILASSIER/PAULETTE BERTHE (PROPRIETAIRE)		840140000C0025
84	84014	Beaumont-de-Pertuis	C	26	B3 - Restauration de la continuité écologique	FILASSIER/PAULETTE BERTHE (PROPRIETAIRE)		840140000C0026



Département	Code postal	Nom commune	Section	N° Parcelle	Action	Nom	Nature	Référence parcelle
84	84014	Beaumont-de-Pertuis	C	26	A1b - Entretien de la végétation - Intervention sélective	FILASSIER/PAULETTE BERTHE (PROPRIETAIRE)		840140000C0026
84	84014	Beaumont-de-Pertuis	C	27	B3 - Restauration de la continuité écologique	FILASSIER/PAULETTE BERTHE (PROPRIETAIRE)		840140000C0027
84	84014	Beaumont-de-Pertuis	C	27	A1b - Entretien de la végétation - Intervention sélective	FILASSIER/PAULETTE BERTHE (PROPRIETAIRE)		840140000C0027
84	84014	Beaumont-de-Pertuis	C	28	B3 - Restauration de la continuité écologique	FILASSIER/PAULETTE BERTHE (PROPRIETAIRE)		840140000C0028
84	84014	Beaumont-de-Pertuis	C	28	A1b - Entretien de la végétation - Intervention sélective	FILASSIER/PAULETTE BERTHE (PROPRIETAIRE)		840140000C0028
84	84014	Beaumont-de-Pertuis	C	29	B3 - Restauration de la continuité écologique	FILASSIER/PAULETTE BERTHE (PROPRIETAIRE)		840140000C0029
84	84014	Beaumont-de-Pertuis	C	29	A1b - Entretien de la végétation - Intervention sélective	FILASSIER/PAULETTE BERTHE (PROPRIETAIRE)		840140000C0029
84	84014	Beaumont-de-Pertuis	C	30	B3 - Restauration de la continuité écologique	FILASSIER/PAULETTE BERTHE (PROPRIETAIRE)		840140000C0030
84	84014	Beaumont-de-Pertuis	C	30	A1b - Entretien de la végétation - Intervention sélective	FILASSIER/PAULETTE BERTHE (PROPRIETAIRE)		840140000C0030
84	84014	Beaumont-de-Pertuis	C	31	B3 - Restauration de la continuité écologique	FILASSIER/PAULETTE BERTHE (PROPRIETAIRE)		840140000C0031
84	84014	Beaumont-de-Pertuis	C	31	A1b - Entretien de la végétation - Intervention sélective	FILASSIER/PAULETTE BERTHE (PROPRIETAIRE)		840140000C0031
84	84014	Beaumont-de-Pertuis	C	32	B3 - Restauration de la continuité écologique	FILASSIER/PAULETTE BERTHE (PROPRIETAIRE)		840140000C0032
84	84014	Beaumont-de-Pertuis	C	32	A1b - Entretien de la végétation - Intervention sélective	FILASSIER/PAULETTE BERTHE (PROPRIETAIRE)		840140000C0032
84	84014	Beaumont-de-Pertuis	C	33	B3 - Restauration de la continuité écologique	BREMOND/PIERRE JEAN JULIEN (USUFRUITIER (ASSOCIE AVEC N))		840140000C0033
84	84014	Beaumont-de-Pertuis	C	33	A1b - Entretien de la végétation - Intervention sélective	BREMOND/PIERRE JEAN JULIEN (USUFRUITIER (ASSOCIE AVEC N))		840140000C0033
84	84014	Beaumont-de-Pertuis	C	33	A1b - Entretien de la végétation - Intervention sélective	BREMOND/PIERRE JEAN JULIEN (USUFRUITIER (ASSOCIE AVEC N))		840140000C0033
84	84014	Beaumont-de-Pertuis	C	34	B3 - Restauration de la continuité écologique	BREMOND/PIERRE JEAN JULIEN (USUFRUITIER (ASSOCIE AVEC N))		840140000C0034
84	84014	Beaumont-de-Pertuis	C	34	A1b - Entretien de la végétation - Intervention sélective	BREMOND/PIERRE JEAN JULIEN (USUFRUITIER (ASSOCIE AVEC N))		840140000C0034
84	84014	Beaumont-de-Pertuis	C	35	B3 - Restauration de la continuité écologique	BREMOND/PIERRE JEAN JULIEN (USUFRUITIER (ASSOCIE AVEC N))		840140000C0035
84	84014	Beaumont-de-Pertuis	C	35	A1b - Entretien de la végétation - Intervention sélective	BREMOND/PIERRE JEAN JULIEN (USUFRUITIER (ASSOCIE AVEC N))		840140000C0035
84	84014	Beaumont-de-Pertuis	C	42	A1b - Entretien de la végétation - Intervention sélective	GOUIRAN/CECILE VALERIE (PROPRIETAIRE)	Personne Physique	840140000C0042
84	84014	Beaumont-de-Pertuis	C	43	A1b - Entretien de la végétation - Intervention sélective	FAURIAS/CHRISTINE MARIE MICHELLE (PROPRIETAIRE)	Personne Physique	840140000C0043
84	84014	Beaumont-de-Pertuis	C	44	A1b - Entretien de la végétation - Intervention sélective	BONNIN/MICHEL RENE (PROPRIETAIRE)	Personne Physique	840140000C0044
84	84014	Beaumont-de-Pertuis	C	45	A1b - Entretien de la végétation - Intervention sélective	BONNIN/MICHEL RENE (PROPRIETAIRE)	Personne Physique	840140000C0045
84	84014	Beaumont-de-Pertuis	C	46	A1b - Entretien de la végétation - Intervention sélective	BONNIN/MICHEL RENE (PROPRIETAIRE)	Personne Physique	840140000C0046
84	84014	Beaumont-de-Pertuis	C	53	A1b - Entretien de la végétation - Intervention sélective	FREISSINIER/MATHILDE RENEE YVETTE (USUFRUITIER (ASSOCIE AVEC N))		840140000C0053
84	84014	Beaumont-de-Pertuis	C	56	A1b - Entretien de la végétation - Intervention sélective	CERATI/MICHELE MARIE LOUISE (PROPRIETAIRE)	Personne Physique	840140000C0056
84	84014	Beaumont-de-Pertuis	C	57	A1b - Entretien de la végétation - Intervention sélective	ANDRE/NOEMIE ANTOINETTE MARIE (USUFRUITIER (ASSOCIE AVEC N))		840140000C0057
84	84014	Beaumont-de-Pertuis	C	67	A1b - Entretien de la végétation - Intervention sélective	GARCIA/JEANNE (USUFRUITIER (ASSOCIE AVEC N))		840140000C0067
84	84014	Beaumont-de-Pertuis	C	80	A1b - Entretien de la végétation - Intervention sélective	GARCIA/JEANNE (USUFRUITIER (ASSOCIE AVEC N))		840140000C0080
84	84014	Beaumont-de-Pertuis	C	83	A1b - Entretien de la végétation - Intervention sélective	AGOPIAN/GERARD GILBERT (PROPRIETAIRE)		840140000C0083
84	84014	Beaumont-de-Pertuis	C	84	A1b - Entretien de la végétation - Intervention sélective	AGOPIAN/GERARD GILBERT (PROPRIETAIRE)		840140000C0084
84	84014	Beaumont-de-Pertuis	C	85	A1b - Entretien de la végétation - Intervention sélective	BREMOND/ALAIN HENRI PIERRE (PROPRIETAIRE)	Personne Physique	840140000C0085
84	84014	Beaumont-de-Pertuis	C	86	A1b - Entretien de la végétation - Intervention sélective	GENTY/NICOLE AIMEE GEORGETTE (PROPRIETAIRE)	Personne Physique	840140000C0086
84	84014	Beaumont-de-Pertuis	C	86	B2 - Restauration de la morphologie du cours d'eau par reprise de berge	GENTY/NICOLE AIMEE GEORGETTE (PROPRIETAIRE)	Personne Physique	840140000C0086
84	84014	Beaumont-de-Pertuis	C	87	A1b - Entretien de la végétation - Intervention sélective	AUQUIER/FRANCK PIERRE VINCENT (PROPRIETAIRE)	Personne Physique	840140000C0087
84	84014	Beaumont-de-Pertuis	C	88	A1b - Entretien de la végétation - Intervention sélective	GENTY/DANIELLE ANDREE GINETTE (PROPRIETAIRE)	Personne Physique	840140000C0088
84	84014	Beaumont-de-Pertuis	C	93	A1b - Entretien de la végétation - Intervention sélective	AUQUIER/FRANCK PIERRE VINCENT (PROPRIETAIRE)	Personne Physique	840140000C0093
84	84014	Beaumont-de-Pertuis	C	95	A1b - Entretien de la végétation - Intervention sélective	FAURY/HENRI LOUIS PAUL (PROPRIETAIRE)	Personne Physique	840140000C0095
84	84014	Beaumont-de-Pertuis	C	96	A1b - Entretien de la végétation - Intervention sélective	FAURY/HENRI LOUIS PAUL (PROPRIETAIRE)	Personne Physique	840140000C0096
84	84014	Beaumont-de-Pertuis	C	96	B2 - Restauration de la morphologie du cours d'eau par reprise de berge	FAURY/HENRI LOUIS PAUL (PROPRIETAIRE)	Personne Physique	840140000C0096
84	84014	Beaumont-de-Pertuis	C	97	A1b - Entretien de la végétation - Intervention sélective	FAURY/HENRI LOUIS PAUL (PROPRIETAIRE)	Personne Physique	840140000C0097
84	84014	Beaumont-de-Pertuis	C	149	A1b - Entretien de la végétation - Intervention sélective	FAURY/PASCALE MARIE (PROPRIETAIRE)	Personne Physique	840140000C0149
84	84014	Beaumont-de-Pertuis	C	150	A1b - Entretien de la végétation - Intervention sélective	FAURY/PASCALE MARIE (PROPRIETAIRE)	Personne Physique	840140000C0150
84	84014	Beaumont-de-Pertuis	C	152	A1b - Entretien de la végétation - Intervention sélective	FAURY/PASCALE MARIE (PROPRIETAIRE)	Personne Physique	840140000C0152
84	84014	Beaumont-de-Pertuis	C	153	A1b - Entretien de la végétation - Intervention sélective	COMMUNE DE BEAUMONT DE PERTUIS (PROPRIETAIRE)	Personne Morale	840140000C0153
84	84014	Beaumont-de-Pertuis	C	215	A1b - Entretien de la végétation - Intervention sélective	COMMUNE DE BEAUMONT DE PERTUIS (PROPRIETAIRE)	Personne Morale	840140000C0215
84	84014	Beaumont-de-Pertuis	C	216	A1b - Entretien de la végétation - Intervention sélective	COUTY/NATHALIE MIREILLE (PROPRIETAIRE)	Personne Physique	840140000C0216
84	84014	Beaumont-de-Pertuis	C	217	A1b - Entretien de la végétation - Intervention sélective	COUTY/NATHALIE MIREILLE (PROPRIETAIRE)	Personne Physique	840140000C0217
84	84014	Beaumont-de-Pertuis	C	220	A1b - Entretien de la végétation - Intervention sélective	AURIOL/MICHEL CHARLES (PROPRIETAIRE)	Personne Physique	840140000C0220
84	84014	Beaumont-de-Pertuis	C	221	A1b - Entretien de la végétation - Intervention sélective	AURIOL/MARIUS (USUFRUITIER (ASSOCIE AVEC N))		840140000C0221
84	84014	Beaumont-de-Pertuis	C	222	A1b - Entretien de la végétation - Intervention sélective	AURIOL/MARIUS (USUFRUITIER (ASSOCIE AVEC N))		840140000C0222
84	84014	Beaumont-de-Pertuis	C	224	A1b - Entretien de la végétation - Intervention sélective	AURIOL/MARIUS (USUFRUITIER (ASSOCIE AVEC N))		840140000C0224
84	84014	Beaumont-de-Pertuis	C	301	A1b - Entretien de la végétation - Intervention sélective	PRIEUR/JEAN (PROPRIETAIRE)		840140000C0301
84	84014	Beaumont-de-Pertuis	C	302	A1b - Entretien de la végétation - Intervention sélective	PRIEUR/JEAN (PROPRIETAIRE)		840140000C0302
84	84014	Beaumont-de-Pertuis	C	306	A1b - Entretien de la végétation - Intervention sélective	SINOPOLI/HENRI (PROPRIETAIRE)		840140000C0306
84	84014	Beaumont-de-Pertuis	C	307	A1b - Entretien de la végétation - Intervention sélective	SINOPOLI/HENRI (PROPRIETAIRE)		840140000C0307
84	84014	Beaumont-de-Pertuis	C	308	A1a - Entretien de la végétation - Veille active	SINOPOLI/HENRI (PROPRIETAIRE)		840140000C0308
84	84014	Beaumont-de-Pertuis	C	308	B3 - Restauration de la continuité écologique	SINOPOLI/HENRI (PROPRIETAIRE)		840140000C0308
84	84014	Beaumont-de-Pertuis	C	308	A1b - Entretien de la végétation - Intervention sélective	SINOPOLI/HENRI (PROPRIETAIRE)		840140000C0308
84	84014	Beaumont-de-Pertuis	C	308	A1b - Entretien de la végétation - Intervention sélective	SINOPOLI/HENRI (PROPRIETAIRE)		840140000C0308
84	84014	Beaumont-de-Pertuis	C	309	A1a - Entretien de la végétation - Veille active	SINOPOLI/HENRI (PROPRIETAIRE)		840140000C0309
84	84014	Beaumont-de-Pertuis	C	309	B3 - Restauration de la continuité écologique	SINOPOLI/HENRI (PROPRIETAIRE)		840140000C0309
84	84014	Beaumont-de-Pertuis	C	310	A1a - Entretien de la végétation - Veille active	GUIEN/LAURENT JULIEN ALBERT (PROPRIETAIRE)	Personne Physique	840140000C0310
84	84014	Beaumont-de-Pertuis	C	311	A1a - Entretien de la végétation - Veille active	GUIEN/LAURENT JULIEN ALBERT (PROPRIETAIRE)	Personne Physique	840140000C0311
84	84014	Beaumont-de-Pertuis	C	312	A1a - Entretien de la végétation - Veille active	GUIEN/LAURENT JULIEN ALBERT (PROPRIETAIRE)	Personne Physique	840140000C0312
84	84014	Beaumont-de-Pertuis	C	355	A1a - Entretien de la végétation - Veille active	GUIEN/LAURENT JULIEN ALBERT (PROPRIETAIRE)	Personne Physique	840140000C0355
84	84014	Beaumont-de-Pertuis	C	380	A1a - Entretien de la végétation - Veille active	GUIEN/JOEL PIERRE RENE (PROPRIETAIRE)	Personne Physique	840140000C0380
84	84014	Beaumont-de-Pertuis	C	381	A1a - Entretien de la végétation - Veille active	GUIEN/JOEL PIERRE RENE (PROPRIETAIRE)	Personne Physique	840140000C0381
84	84014	Beaumont-de-Pertuis	C	382	A1a - Entretien de la végétation - Veille active	COMMUNE DE BEAUMONT DE PERTUIS (PROPRIETAIRE)	Personne Morale	840140000C0382
84	84014	Beaumont-de-Pertuis	C	568	A1b - Entretien de la végétation - Intervention sélective	FREISSINIER/MATHILDE RENEE YVETTE (USUFRUITIER (ASSOCIE AVEC N))		840140000C0568
84	84014	Beaumont-de-Pertuis	C	572	B3 - Restauration de la continuité écologique	JULLIAN/GILBERT FRANCIS CLAUDE (PROPRIETAIRE)	Personne Physique	840140000C0572

Département	Code postal	Nom commune	Section	N° Parcelle	Action	Nom	Nature	Référence parcelle
84	84014	Beaumont-de-Pertuis	C	572	A1b - Entretien de la végétation - Intervention sélective	JULLIAN/GILBERT FRANCIS CLAUDE (PROPRIETAIRE)	Personne Physique	840140000C0572
84	84014	Beaumont-de-Pertuis	C	573	B3 - Restauration de la continuité écologique	COMMUNE DE BEAUMONT DE PERTUIS (PROPRIETAIRE)	Personne Morale	840140000C0573
84	84014	Beaumont-de-Pertuis	C	573	A1b - Entretien de la végétation - Intervention sélective	COMMUNE DE BEAUMONT DE PERTUIS (PROPRIETAIRE)	Personne Morale	840140000C0573
84	84014	Beaumont-de-Pertuis	C	577	A1b - Entretien de la végétation - Intervention sélective	SPANO/FRANK ANTOINE (PROPRIETAIRE)	Personne Physique	840140000C0577
84	84014	Beaumont-de-Pertuis	C	578	A1b - Entretien de la végétation - Intervention sélective	SPANO/FRANK ANTOINE (PROPRIETAIRE)	Personne Physique	840140000C0578
84	84014	Beaumont-de-Pertuis	C	583	A1a - Entretien de la végétation - Veille active	COMMUNE DE BEAUMONT DE PERTUIS (PROPRIETAIRE)	Personne Morale	840140000C0583
84	84014	Beaumont-de-Pertuis	C	583	B3 - Restauration de la continuité écologique	COMMUNE DE BEAUMONT DE PERTUIS (PROPRIETAIRE)	Personne Morale	840140000C0583
84	84014	Beaumont-de-Pertuis	C	628	A1a - Entretien de la végétation - Veille active	COMMUNE DE BEAUMONT DE PERTUIS (PROPRIETAIRE)	Personne Morale	840140000C0628
84	84014	Beaumont-de-Pertuis	C	628	B3 - Restauration de la continuité écologique	COMMUNE DE BEAUMONT DE PERTUIS (PROPRIETAIRE)	Personne Morale	840140000C0628
84	84014	Beaumont-de-Pertuis	C	628	A1b - Entretien de la végétation - Intervention sélective	COMMUNE DE BEAUMONT DE PERTUIS (PROPRIETAIRE)	Personne Morale	840140000C0628
84	84014	Beaumont-de-Pertuis	C	628	A1b - Entretien de la végétation - Intervention sélective	COMMUNE DE BEAUMONT DE PERTUIS (PROPRIETAIRE)	Personne Morale	840140000C0628
84	84014	Beaumont-de-Pertuis	C	629	A1a - Entretien de la végétation - Veille active	COMMUNE DE BEAUMONT DE PERTUIS (PROPRIETAIRE)	Personne Morale	840140000C0629
84	84014	Beaumont-de-Pertuis	C	629	B3 - Restauration de la continuité écologique	COMMUNE DE BEAUMONT DE PERTUIS (PROPRIETAIRE)	Personne Morale	840140000C0629
84	84014	Beaumont-de-Pertuis	C	629	A1b - Entretien de la végétation - Intervention sélective	COMMUNE DE BEAUMONT DE PERTUIS (PROPRIETAIRE)	Personne Morale	840140000C0629
84	84014	Beaumont-de-Pertuis	C	629	A1b - Entretien de la végétation - Intervention sélective	COMMUNE DE BEAUMONT DE PERTUIS (PROPRIETAIRE)	Personne Morale	840140000C0629
84	84014	Beaumont-de-Pertuis	C	631	B3 - Restauration de la continuité écologique	JULLIAN/GILBERT FRANCIS CLAUDE (PROPRIETAIRE)	Personne Physique	840140000C0631
84	84014	Beaumont-de-Pertuis	C	631	A1b - Entretien de la végétation - Intervention sélective	JULLIAN/GILBERT FRANCIS CLAUDE (PROPRIETAIRE)	Personne Physique	840140000C0631
84	84014	Beaumont-de-Pertuis	C	632	A1b - Entretien de la végétation - Intervention sélective	SPANO/FRANK ANTOINE (PROPRIETAIRE)	Personne Physique	840140000C0632
84	84014	Beaumont-de-Pertuis	C	633	A1b - Entretien de la végétation - Intervention sélective	SPANO/FRANK ANTOINE (PROPRIETAIRE)	Personne Physique	840140000C0633
84	84014	Beaumont-de-Pertuis	C	742	A1b - Entretien de la végétation - Intervention sélective	GARCIA/JEANNE (USUFRUITIER (ASSOCIE AVEC N))		840140000C0742
84	84014	Beaumont-de-Pertuis	C	752	B3 - Restauration de la continuité écologique	MEMAIN/VERONIQUE MADELEINE CHRISTIANE (PROPRIETAIRE)	Personne Physique	840140000C0752
84	84014	Beaumont-de-Pertuis	C	752	A1b - Entretien de la végétation - Intervention sélective	MEMAIN/VERONIQUE MADELEINE CHRISTIANE (PROPRIETAIRE)	Personne Physique	840140000C0752
84	84014	Beaumont-de-Pertuis	D	1	A1a - Entretien de la végétation - Veille active	GIAI-CHECA/JEAN REMY (PROPRIETAIRE)	Personne Physique	840140000D0001
84	84014	Beaumont-de-Pertuis	D	1	B3 - Restauration de la continuité écologique	GIAI-CHECA/JEAN REMY (PROPRIETAIRE)	Personne Physique	840140000D0001
84	84014	Beaumont-de-Pertuis	D	2	A1a - Entretien de la végétation - Veille active	D'AGATA/JEAN PAUL (PROPRIETAIRE)	Personne Physique	840140000D0002
84	84014	Beaumont-de-Pertuis	D	2	B3 - Restauration de la continuité écologique	D'AGATA/JEAN PAUL (PROPRIETAIRE)	Personne Physique	840140000D0002
84	84014	Beaumont-de-Pertuis	D	4	A1a - Entretien de la végétation - Veille active	D'AGATA/JEAN PAUL (PROPRIETAIRE)	Personne Physique	840140000D0004
84	84014	Beaumont-de-Pertuis	D	4	B3 - Restauration de la continuité écologique	D'AGATA/JEAN PAUL (PROPRIETAIRE)	Personne Physique	840140000D0004
84	84014	Beaumont-de-Pertuis	D	5	A1a - Entretien de la végétation - Veille active	RIERA/ROBERT JEAN (PROPRIETAIRE)	Personne Physique	840140000D0005
84	84014	Beaumont-de-Pertuis	D	5	B3 - Restauration de la continuité écologique	RIERA/ROBERT JEAN (PROPRIETAIRE)	Personne Physique	840140000D0005
84	84014	Beaumont-de-Pertuis	D	6	A1a - Entretien de la végétation - Veille active	HOLVECK/SYLVAIN OLIVIER (PROPRIETAIRE)	Personne Physique	840140000D0006
84	84014	Beaumont-de-Pertuis	D	6	B3 - Restauration de la continuité écologique	HOLVECK/SYLVAIN OLIVIER (PROPRIETAIRE)	Personne Physique	840140000D0006
84	84014	Beaumont-de-Pertuis	D	7	A1a - Entretien de la végétation - Veille active	HOLVECK/SYLVAIN OLIVIER (PROPRIETAIRE)	Personne Physique	840140000D0007
84	84014	Beaumont-de-Pertuis	D	7	B3 - Restauration de la continuité écologique	HOLVECK/SYLVAIN OLIVIER (PROPRIETAIRE)	Personne Physique	840140000D0007
84	84014	Beaumont-de-Pertuis	D	8	A1a - Entretien de la végétation - Veille active	HOLVECK/SYLVAIN OLIVIER (PROPRIETAIRE)	Personne Physique	840140000D0008
84	84014	Beaumont-de-Pertuis	D	8	B3 - Restauration de la continuité écologique	HOLVECK/SYLVAIN OLIVIER (PROPRIETAIRE)	Personne Physique	840140000D0008
84	84014	Beaumont-de-Pertuis	D	9	A1a - Entretien de la végétation - Veille active	PECOUL/ANDRE ALBERT LEOPOLD (PROPRIETAIRE)		840140000D0009
84	84014	Beaumont-de-Pertuis	D	9	A1b - Entretien de la végétation - Intervention sélective	PECOUL/ANDRE ALBERT LEOPOLD (PROPRIETAIRE)		840140000D0009
84	84014	Beaumont-de-Pertuis	D	9	B3 - Restauration de la continuité écologique	PECOUL/ANDRE ALBERT LEOPOLD (PROPRIETAIRE)		840140000D0009
84	84014	Beaumont-de-Pertuis	D	11	A1b - Entretien de la végétation - Intervention sélective	LAURENT/DOMINIQUE (PROPRIETAIRE)	Personne Physique	840140000D0011
84	84014	Beaumont-de-Pertuis	D	11	B3 - Restauration de la continuité écologique	LAURENT/DOMINIQUE (PROPRIETAIRE)	Personne Physique	840140000D0011
84	84014	Beaumont-de-Pertuis	D	107	A1a - Entretien de la végétation - Veille active	VERMANDE/THIERRY ROBERT PIERRE (PROPRIETAIRE)		840140000D0107
84	84014	Beaumont-de-Pertuis	D	107	B3 - Restauration de la continuité écologique	VERMANDE/THIERRY ROBERT PIERRE (PROPRIETAIRE)		840140000D0107
84	84014	Beaumont-de-Pertuis	D	108	A1a - Entretien de la végétation - Veille active	VERMANDE/THIERRY ROBERT PIERRE (PROPRIETAIRE)		840140000D0108
84	84014	Beaumont-de-Pertuis	D	108	B3 - Restauration de la continuité écologique	VERMANDE/THIERRY ROBERT PIERRE (PROPRIETAIRE)		840140000D0108
84	84014	Beaumont-de-Pertuis	D	111	A1a - Entretien de la végétation - Veille active	LAURENT/DOMINIQUE (PROPRIETAIRE)	Personne Physique	840140000D0111
84	84014	Beaumont-de-Pertuis	D	111	B3 - Restauration de la continuité écologique	LAURENT/DOMINIQUE (PROPRIETAIRE)	Personne Physique	840140000D0111
84	84014	Beaumont-de-Pertuis	D	117	A1a - Entretien de la végétation - Veille active	LAURENT/DOMINIQUE (PROPRIETAIRE)	Personne Physique	840140000D0117
84	84014	Beaumont-de-Pertuis	D	117	B3 - Restauration de la continuité écologique	LAURENT/DOMINIQUE (PROPRIETAIRE)	Personne Physique	840140000D0117
84	84014	Beaumont-de-Pertuis	D	121	A1a - Entretien de la végétation - Veille active	LAURENT/DOMINIQUE (PROPRIETAIRE)	Personne Physique	840140000D0121
84	84014	Beaumont-de-Pertuis	D	121	B3 - Restauration de la continuité écologique	LAURENT/DOMINIQUE (PROPRIETAIRE)	Personne Physique	840140000D0121
84	84014	Beaumont-de-Pertuis	D	122	A1a - Entretien de la végétation - Veille active	LAURENT/DOMINIQUE (PROPRIETAIRE)	Personne Physique	840140000D0122
84	84014	Beaumont-de-Pertuis	D	122	B3 - Restauration de la continuité écologique	LAURENT/DOMINIQUE (PROPRIETAIRE)	Personne Physique	840140000D0122
84	84014	Beaumont-de-Pertuis	D	123	A1a - Entretien de la végétation - Veille active	LAURENT/DOMINIQUE (PROPRIETAIRE)	Personne Physique	840140000D0123
84	84014	Beaumont-de-Pertuis	D	123	B3 - Restauration de la continuité écologique	LAURENT/DOMINIQUE (PROPRIETAIRE)	Personne Physique	840140000D0123
84	84014	Beaumont-de-Pertuis	D	127	A1a - Entretien de la végétation - Veille active	LAURENT/DOMINIQUE (PROPRIETAIRE)	Personne Physique	840140000D0127
84	84014	Beaumont-de-Pertuis	D	127	B3 - Restauration de la continuité écologique	LAURENT/DOMINIQUE (PROPRIETAIRE)	Personne Physique	840140000D0127
84	84014	Beaumont-de-Pertuis	D	128	A1a - Entretien de la végétation - Veille active	LAURENT/DOMINIQUE (PROPRIETAIRE)	Personne Physique	840140000D0128
84	84014	Beaumont-de-Pertuis	D	128	B3 - Restauration de la continuité écologique	LAURENT/DOMINIQUE (PROPRIETAIRE)	Personne Physique	840140000D0128
84	84014	Beaumont-de-Pertuis	D	130	A1b - Entretien de la végétation - Intervention sélective	LAURENT/DOMINIQUE (PROPRIETAIRE)	Personne Physique	840140000D0130
84	84014	Beaumont-de-Pertuis	D	130	A1a - Entretien de la végétation - Veille active	LAURENT/DOMINIQUE (PROPRIETAIRE)	Personne Physique	840140000D0130
84	84014	Beaumont-de-Pertuis	D	130	B3 - Restauration de la continuité écologique	LAURENT/DOMINIQUE (PROPRIETAIRE)	Personne Physique	840140000D0130
84	84014	Beaumont-de-Pertuis	D	131	D1 - Sensibilisation sur le fonctionnement général des cours d'eau	LAURENT/DOMINIQUE (PROPRIETAIRE)	Personne Physique	840140000D0131
84	84014	Beaumont-de-Pertuis	D	131	A1b - Entretien de la végétation - Intervention sélective	LAURENT/DOMINIQUE (PROPRIETAIRE)	Personne Physique	840140000D0131
84	84014	Beaumont-de-Pertuis	D	131	B3 - Restauration de la continuité écologique	LAURENT/DOMINIQUE (PROPRIETAIRE)	Personne Physique	840140000D0131
84	84014	Beaumont-de-Pertuis	D	134	A1b - Entretien de la végétation - Intervention sélective	LAURENT/DOMINIQUE (PROPRIETAIRE)	Personne Physique	840140000D0134
84	84014	Beaumont-de-Pertuis	D	134	B3 - Restauration de la continuité écologique	LAURENT/DOMINIQUE (PROPRIETAIRE)	Personne Physique	840140000D0134
84	84014	Beaumont-de-Pertuis	D	223	A1a - Entretien de la végétation - Veille active	GRANON/LAURE LOUISE ALPHONSINE (PROPRIETAIRE)	Personne Physique	840140000D0223
84	84014	Beaumont-de-Pertuis	D	224	A1a - Entretien de la végétation - Veille active	GRANON/LAURE LOUISE ALPHONSINE (PROPRIETAIRE)	Personne Physique	840140000D0224
84	84014	Beaumont-de-Pertuis	D	226	A1a - Entretien de la végétation - Veille active	DUFOUR/MICHEL JEAN GEORGES (USUFRUITIER (ASSOCIE AVEC N))		840140000D0226
84	84014	Beaumont-de-Pertuis	D	227	A1a - Entretien de la végétation - Veille active	DUFOUR/MICHEL JEAN GEORGES (USUFRUITIER (ASSOCIE AVEC N))		840140000D0227
84	84014	Beaumont-de-Pertuis	D	356	A1a - Entretien de la végétation - Veille active	LAURENT/DOMINIQUE (PROPRIETAIRE)	Personne Physique	840140000D0356
84	84014	Beaumont-de-Pertuis	D	356	B3 - Restauration de la continuité écologique	LAURENT/DOMINIQUE (PROPRIETAIRE)	Personne Physique	840140000D0356



Département	Code postal	Nom commune	Section	N° Parcelle	Action	Nom	Nature	Référence parcelle
84	84014	Beaumont-de-Pertuis	D	358	A1a - Entretien de la végétation - Veille active	VERMANDE/THIERRY ROBERT PIERRE (PROPRIETAIRE)		840140000D0358
84	84014	Beaumont-de-Pertuis	D	358	B3 - Restauration de la continuité écologique	VERMANDE/THIERRY ROBERT PIERRE (PROPRIETAIRE)		840140000D0358
84	84014	Beaumont-de-Pertuis	D	359	A1a - Entretien de la végétation - Veille active	VERMANDE/THIERRY ROBERT PIERRE (PROPRIETAIRE)		840140000D0359
84	84014	Beaumont-de-Pertuis	D	359	B3 - Restauration de la continuité écologique	VERMANDE/THIERRY ROBERT PIERRE (PROPRIETAIRE)		840140000D0359
84	84014	Beaumont-de-Pertuis	D	361	A1a - Entretien de la végétation - Veille active	LAURENT/DOMINIQUE (PROPRIETAIRE)	Personne Physique	840140000D0361
84	84014	Beaumont-de-Pertuis	D	361	B3 - Restauration de la continuité écologique	LAURENT/DOMINIQUE (PROPRIETAIRE)	Personne Physique	840140000D0361
84	84014	Beaumont-de-Pertuis	D	394	A1a - Entretien de la végétation - Veille active	LE BOURGUET (PROPRIETAIRE)		840140000D0394
84	84014	Beaumont-de-Pertuis	E	407	A1a - Entretien de la végétation - Veille active	ELECTRICITE DE FRANCE (PROPRIETAIRE)		840140000E0407
84	84014	Beaumont-de-Pertuis	E	413	A1a - Entretien de la végétation - Veille active	ELECTRICITE DE FRANCE (PROPRIETAIRE)		840140000E0413
84	84014	Beaumont-de-Pertuis	E	415	A1a - Entretien de la végétation - Veille active	ELECTRICITE DE FRANCE (PROPRIETAIRE)		840140000E0415
84	84014	Beaumont-de-Pertuis	E	418	A1a - Entretien de la végétation - Veille active	ELECTRICITE DE FRANCE (PROPRIETAIRE)		840140000E0418
84	84014	Beaumont-de-Pertuis	E	427	A1a - Entretien de la végétation - Veille active	LE BOURGUET (PROPRIETAIRE)		840140000E0427
84	84014	Beaumont-de-Pertuis	E	444	A1a - Entretien de la végétation - Veille active	ELECTRICITE DE FRANCE (PROPRIETAIRE)		840140000E0444
84	84014	Beaumont-de-Pertuis	E	450	A1a - Entretien de la végétation - Veille active	ELECTRICITE DE FRANCE (PROPRIETAIRE)		840140000E0450
84	84014	Beaumont-de-Pertuis	E	452	A1a - Entretien de la végétation - Veille active	ELECTRICITE DE FRANCE (PROPRIETAIRE)		840140000E0452
84	84014	Beaumont-de-Pertuis	E	454	A1a - Entretien de la végétation - Veille active	COMMUNE DE BEAUMONT DE PERTUIS (PROPRIETAIRE)	Personne Morale	840140000E0454
84	84014	Beaumont-de-Pertuis	E	551	A1a - Entretien de la végétation - Veille active	ELECTRICITE DE FRANCE (PROPRIETAIRE)		840140000E0551
84	84014	Beaumont-de-Pertuis	E	554	A1a - Entretien de la végétation - Veille active	MINISTERE DES TRANSPORTS (PROPRIETAIRE)	Personne Morale	840140000E0554
84	84014	Beaumont-de-Pertuis	E	558	A1a - Entretien de la végétation - Veille active	MINISTERE DES TRANSPORTS (PROPRIETAIRE)	Personne Morale	840140000E0558
84	84014	Beaumont-de-Pertuis	E	561	A1a - Entretien de la végétation - Veille active	MINISTERE DES TRANSPORTS (PROPRIETAIRE)	Personne Morale	840140000E0561
84	84014	Beaumont-de-Pertuis	E	563	A1a - Entretien de la végétation - Veille active	COMMUNE DE BEAUMONT DE PERTUIS (PROPRIETAIRE)	Personne Morale	840140000E0563
84	84014	Beaumont-de-Pertuis	E	624	A1a - Entretien de la végétation - Veille active	COMMUNE DE BEAUMONT DE PERTUIS (PROPRIETAIRE)	Personne Morale	840140000E0624
84	84014	Beaumont-de-Pertuis	E	660	A1a - Entretien de la végétation - Veille active	MINISTERE DES TRANSPORTS (PROPRIETAIRE)	Personne Morale	840140000E0660
84	84014	Beaumont-de-Pertuis	E	663	A1a - Entretien de la végétation - Veille active	MINISTERE DES TRANSPORTS (PROPRIETAIRE)	Personne Morale	840140000E0663
84	84014	Beaumont-de-Pertuis	E	673	A1a - Entretien de la végétation - Veille active	MINISTERE DES TRANSPORTS (PROPRIETAIRE)	Personne Morale	840140000E0673
84	84014	Beaumont-de-Pertuis	E	679	A1a - Entretien de la végétation - Veille active	CHRISTOL/MARCEL MAURICE ARMAND (USUFRUITIER (ASSOCIE AVEC N))		840140000E0679
84	84014	Beaumont-de-Pertuis	E	736	A1a - Entretien de la végétation - Veille active	CHRISTOL/MARCEL MAURICE ARMAND (USUFRUITIER (ASSOCIE AVEC N))		840140000E0736
84	84014	Beaumont-de-Pertuis	E	738	A1a - Entretien de la végétation - Veille active	CHRISTOL/MARCEL MAURICE ARMAND (USUFRUITIER (ASSOCIE AVEC N))		840140000E0738
84	84014	Beaumont-de-Pertuis	F	8	A1a - Entretien de la végétation - Veille active	MONTAGNE/THOMAS MARIE HENRI (PROPRIETAIRE)	Personne Physique	840140000F0008
84	84014	Beaumont-de-Pertuis	F	8	B3 - Restauration de la continuité écologique	MONTAGNE/THOMAS MARIE HENRI (PROPRIETAIRE)	Personne Physique	840140000F0008
84	84014	Beaumont-de-Pertuis	F	18	A1a - Entretien de la végétation - Veille active	MONTAGNE/THOMAS MARIE HENRI (PROPRIETAIRE)	Personne Physique	840140000F0018
84	84014	Beaumont-de-Pertuis	F	18	A1a - Entretien de la végétation - Veille active	MONTAGNE/THOMAS MARIE HENRI (PROPRIETAIRE)	Personne Physique	840140000F0018
84	84014	Beaumont-de-Pertuis	F	18	B3 - Restauration de la continuité écologique	MONTAGNE/THOMAS MARIE HENRI (PROPRIETAIRE)	Personne Physique	840140000F0018
84	84014	Beaumont-de-Pertuis	F	18	B3 - Restauration de la continuité écologique	MONTAGNE/THOMAS MARIE HENRI (PROPRIETAIRE)	Personne Physique	840140000F0018
84	84014	Beaumont-de-Pertuis	F	21	A1a - Entretien de la végétation - Veille active	MONTAGNE/THOMAS MARIE HENRI (PROPRIETAIRE)	Personne Physique	840140000F0021
84	84014	Beaumont-de-Pertuis	F	21	B3 - Restauration de la continuité écologique	MONTAGNE/THOMAS MARIE HENRI (PROPRIETAIRE)	Personne Physique	840140000F0021
84	84014	Beaumont-de-Pertuis	F	22	A1a - Entretien de la végétation - Veille active	MONTAGNE/THOMAS MARIE HENRI (PROPRIETAIRE)	Personne Physique	840140000F0022
84	84014	Beaumont-de-Pertuis	F	22	B3 - Restauration de la continuité écologique	MONTAGNE/THOMAS MARIE HENRI (PROPRIETAIRE)	Personne Physique	840140000F0022
84	84014	Beaumont-de-Pertuis	F	23	A1a - Entretien de la végétation - Veille active	LEBRETON/SILOUANE REMY MARIE JEAN (PROPRIETAIRE)		840140000F0023
84	84014	Beaumont-de-Pertuis	F	23	B3 - Restauration de la continuité écologique	LEBRETON/SILOUANE REMY MARIE JEAN (PROPRIETAIRE)		840140000F0023
84	84014	Beaumont-de-Pertuis	F	30	A1a - Entretien de la végétation - Veille active	LEBRETON/SILOUANE REMY MARIE JEAN (PROPRIETAIRE)		840140000F0030
84	84014	Beaumont-de-Pertuis	F	30	B3 - Restauration de la continuité écologique	LEBRETON/SILOUANE REMY MARIE JEAN (PROPRIETAIRE)		840140000F0030
84	84014	Beaumont-de-Pertuis	F	31	A1a - Entretien de la végétation - Veille active	LEBRETON/SILOUANE REMY MARIE JEAN (PROPRIETAIRE)		840140000F0031
84	84014	Beaumont-de-Pertuis	F	31	B3 - Restauration de la continuité écologique	LEBRETON/SILOUANE REMY MARIE JEAN (PROPRIETAIRE)		840140000F0031
84	84014	Beaumont-de-Pertuis	F	32	A1a - Entretien de la végétation - Veille active	LEBRETON/SILOUANE REMY MARIE JEAN (PROPRIETAIRE)		840140000F0032
84	84014	Beaumont-de-Pertuis	F	32	B3 - Restauration de la continuité écologique	LEBRETON/SILOUANE REMY MARIE JEAN (PROPRIETAIRE)		840140000F0032
84	84014	Beaumont-de-Pertuis	F	42	A1a - Entretien de la végétation - Veille active	MONTAGNE/JEANNE EMMANUELLE MARIE RENEE (PROPRIETAIRE)	Personne Physique	840140000F0042
84	84014	Beaumont-de-Pertuis	F	42	B3 - Restauration de la continuité écologique	MONTAGNE/JEANNE EMMANUELLE MARIE RENEE (PROPRIETAIRE)	Personne Physique	840140000F0042
84	84014	Beaumont-de-Pertuis	F	53	A1a - Entretien de la végétation - Veille active	LEBRETON/SILOUANE REMY MARIE JEAN (PROPRIETAIRE)		840140000F0053
84	84014	Beaumont-de-Pertuis	F	53	B3 - Restauration de la continuité écologique	LEBRETON/SILOUANE REMY MARIE JEAN (PROPRIETAIRE)		840140000F0053
84	84014	Beaumont-de-Pertuis	F	54	A1a - Entretien de la végétation - Veille active	PROPRIETAIRES DU BND 014 F0054 (PROPRIETAIRE)	Personne Morale	840140000F0054
84	84014	Beaumont-de-Pertuis	F	54	B3 - Restauration de la continuité écologique	PROPRIETAIRES DU BND 014 F0054 (PROPRIETAIRE)	Personne Morale	840140000F0054
84	84014	Beaumont-de-Pertuis	F	62	A1a - Entretien de la végétation - Veille active	MONTAGNE/JEANNE EMMANUELLE MARIE RENEE (PROPRIETAIRE)	Personne Physique	840140000F0062
84	84014	Beaumont-de-Pertuis	F	62	B3 - Restauration de la continuité écologique	MONTAGNE/JEANNE EMMANUELLE MARIE RENEE (PROPRIETAIRE)	Personne Physique	840140000F0062
84	84014	Beaumont-de-Pertuis	F	63	A1a - Entretien de la végétation - Veille active	MONTAGNE/JEANNE EMMANUELLE MARIE RENEE (PROPRIETAIRE)	Personne Physique	840140000F0063
84	84014	Beaumont-de-Pertuis	F	63	B3 - Restauration de la continuité écologique	MONTAGNE/JEANNE EMMANUELLE MARIE RENEE (PROPRIETAIRE)	Personne Physique	840140000F0063
84	84014	Beaumont-de-Pertuis	F	65	A1a - Entretien de la végétation - Veille active	MONTAGNE/JEANNE EMMANUELLE MARIE RENEE (PROPRIETAIRE)	Personne Physique	840140000F0065
84	84014	Beaumont-de-Pertuis	F	65	B3 - Restauration de la continuité écologique	MONTAGNE/JEANNE EMMANUELLE MARIE RENEE (PROPRIETAIRE)	Personne Physique	840140000F0065
84	84014	Beaumont-de-Pertuis	F	66	A1a - Entretien de la végétation - Veille active	AUQUIER/JEANNETTE MARIE ANTOINETTE (PROPRIETAIRE)	Personne Physique	840140000F0066
84	84014	Beaumont-de-Pertuis	F	66	B3 - Restauration de la continuité écologique	AUQUIER/JEANNETTE MARIE ANTOINETTE (PROPRIETAIRE)	Personne Physique	840140000F0066
84	84014	Beaumont-de-Pertuis	F	68	A1a - Entretien de la végétation - Veille active	AUQUIER/JEANNETTE MARIE ANTOINETTE (PROPRIETAIRE)	Personne Physique	840140000F0068
84	84014	Beaumont-de-Pertuis	F	68	B3 - Restauration de la continuité écologique	AUQUIER/JEANNETTE MARIE ANTOINETTE (PROPRIETAIRE)	Personne Physique	840140000F0068
84	84014	Beaumont-de-Pertuis	F	127	A1a - Entretien de la végétation - Veille active	MONTAGNE/THOMAS MARIE HENRI (PROPRIETAIRE)	Personne Physique	840140000F0127
84	84014	Beaumont-de-Pertuis	F	127	B3 - Restauration de la continuité écologique	MONTAGNE/THOMAS MARIE HENRI (PROPRIETAIRE)	Personne Physique	840140000F0127
84	84014	Beaumont-de-Pertuis	F	128	A1a - Entretien de la végétation - Veille active	MONTAGNE/THOMAS MARIE HENRI (PROPRIETAIRE)	Personne Physique	840140000F0128
84	84014	Beaumont-de-Pertuis	F	128	B3 - Restauration de la continuité écologique	MONTAGNE/THOMAS MARIE HENRI (PROPRIETAIRE)	Personne Physique	840140000F0128
84	84014	Beaumont-de-Pertuis	F	193	A1a - Entretien de la végétation - Veille active	MONTAGNE/JEANNE EMMANUELLE MARIE RENEE (PROPRIETAIRE)	Personne Physique	840140000F0193
84	84014	Beaumont-de-Pertuis	F	193	B3 - Restauration de la continuité écologique	MONTAGNE/JEANNE EMMANUELLE MARIE RENEE (PROPRIETAIRE)	Personne Physique	840140000F0193
84	84014	Beaumont-de-Pertuis	F	217	A1a - Entretien de la végétation - Veille active	MONTAGNE/THOMAS MARIE HENRI (PROPRIETAIRE)	Personne Physique	840140000F0217
84	84014	Beaumont-de-Pertuis	F	217	A1a - Entretien de la végétation - Veille active	MONTAGNE/THOMAS MARIE HENRI (PROPRIETAIRE)	Personne Physique	840140000F0217
84	84014	Beaumont-de-Pertuis	F	217	B3 - Restauration de la continuité écologique	MONTAGNE/THOMAS MARIE HENRI (PROPRIETAIRE)	Personne Physique	840140000F0217
84	84014	Beaumont-de-Pertuis	F	217	B3 - Restauration de la continuité écologique	MONTAGNE/THOMAS MARIE HENRI (PROPRIETAIRE)	Personne Physique	840140000F0217
84	84014	Beaumont-de-Pertuis	F	219	A1a - Entretien de la végétation - Veille active	MONTAGNE/THOMAS MARIE HENRI (PROPRIETAIRE)	Personne Physique	840140000F0219

Département	Code postal	Nom commune	Section	N° Parcelle	Action	Nom	Nature	Référence parcelle
84	84014	Beaumont-de-Pertuis	F	219	B1 - Restauration de la morphologie du cours d'eau par suppression des contraintes latérales	MONTAGNE/THOMAS MARIE HENRI (PROPRIETAIRE)	Personne Physique	840140000F0219
84	84014	Beaumont-de-Pertuis	F	219	B3 - Restauration de la continuité écologique	MONTAGNE/THOMAS MARIE HENRI (PROPRIETAIRE)	Personne Physique	840140000F0219
84	84014	Beaumont-de-Pertuis	G	1	A1a - Entretien de la végétation - Veille active	MEFFRE/PIERRE ANTONIN JEAN (PROPRIETAIRE)		840140000G0001
84	84014	Beaumont-de-Pertuis	G	1	B3 - Restauration de la continuité écologique	MEFFRE/PIERRE ANTONIN JEAN (PROPRIETAIRE)		840140000G0001
84	84014	Beaumont-de-Pertuis	G	2	A1a - Entretien de la végétation - Veille active	MEFFRE/PIERRE ANTONIN JEAN (PROPRIETAIRE)		840140000G0002
84	84014	Beaumont-de-Pertuis	G	2	B3 - Restauration de la continuité écologique	MEFFRE/PIERRE ANTONIN JEAN (PROPRIETAIRE)		840140000G0002
84	84014	Beaumont-de-Pertuis	G	4	A1a - Entretien de la végétation - Veille active	MEFFRE/PIERRE ANTONIN JEAN (PROPRIETAIRE)		840140000G0004
84	84014	Beaumont-de-Pertuis	G	4	A1b - Entretien de la végétation - Intervention sélective	MEFFRE/PIERRE ANTONIN JEAN (PROPRIETAIRE)		840140000G0004
84	84014	Beaumont-de-Pertuis	G	4	B3 - Restauration de la continuité écologique	MEFFRE/PIERRE ANTONIN JEAN (PROPRIETAIRE)		840140000G0004
84	84014	Beaumont-de-Pertuis	G	5	A1a - Entretien de la végétation - Veille active	MEFFRE/PIERRE ANTONIN JEAN (PROPRIETAIRE)		840140000G0005
84	84014	Beaumont-de-Pertuis	G	5	A1b - Entretien de la végétation - Intervention sélective	MEFFRE/PIERRE ANTONIN JEAN (PROPRIETAIRE)		840140000G0005
84	84014	Beaumont-de-Pertuis	G	5	A1a - Entretien de la végétation - Veille active	MEFFRE/PIERRE ANTONIN JEAN (PROPRIETAIRE)		840140000G0005
84	84014	Beaumont-de-Pertuis	G	5	B3 - Restauration de la continuité écologique	MEFFRE/PIERRE ANTONIN JEAN (PROPRIETAIRE)		840140000G0005
84	84014	Beaumont-de-Pertuis	G	57	A1b - Entretien de la végétation - Intervention sélective	RAVOUX/DIDIER GEORGES LOUIS (PROPRIETAIRE)		840140000G0057
84	84014	Beaumont-de-Pertuis	G	57	A1a - Entretien de la végétation - Veille active	RAVOUX/DIDIER GEORGES LOUIS (PROPRIETAIRE)		840140000G0057
84	84014	Beaumont-de-Pertuis	G	57	B3 - Restauration de la continuité écologique	RAVOUX/DIDIER GEORGES LOUIS (PROPRIETAIRE)		840140000G0057
84	84014	Beaumont-de-Pertuis	G	62	A1a - Entretien de la végétation - Veille active	RAVOUX/DIDIER GEORGES LOUIS (PROPRIETAIRE)		840140000G0062
84	84014	Beaumont-de-Pertuis	G	62	B3 - Restauration de la continuité écologique	RAVOUX/DIDIER GEORGES LOUIS (PROPRIETAIRE)		840140000G0062
84	84014	Beaumont-de-Pertuis	G	63	A1a - Entretien de la végétation - Veille active	FERRARI/BEATRICE MARIE (PROPRIETAIRE)	Personne Physique	840140000G0063
84	84014	Beaumont-de-Pertuis	G	63	B3 - Restauration de la continuité écologique	FERRARI/BEATRICE MARIE (PROPRIETAIRE)	Personne Physique	840140000G0063
84	84014	Beaumont-de-Pertuis	G	67	A1a - Entretien de la végétation - Veille active	FERRARI/BEATRICE MARIE (PROPRIETAIRE)	Personne Physique	840140000G0067
84	84014	Beaumont-de-Pertuis	G	67	B3 - Restauration de la continuité écologique	FERRARI/BEATRICE MARIE (PROPRIETAIRE)	Personne Physique	840140000G0067
84	84014	Beaumont-de-Pertuis	G	68	A1a - Entretien de la végétation - Veille active	LEBRETON/SILOUANE REMY MARIE JEAN (PROPRIETAIRE)		840140000G0068
84	84014	Beaumont-de-Pertuis	G	68	B3 - Restauration de la continuité écologique	LEBRETON/SILOUANE REMY MARIE JEAN (PROPRIETAIRE)		840140000G0068
84	84014	Beaumont-de-Pertuis	G	69	A1a - Entretien de la végétation - Veille active	LEBRETON/SILOUANE REMY MARIE JEAN (PROPRIETAIRE)		840140000G0069
84	84014	Beaumont-de-Pertuis	G	69	B3 - Restauration de la continuité écologique	LEBRETON/SILOUANE REMY MARIE JEAN (PROPRIETAIRE)		840140000G0069
84	84014	Beaumont-de-Pertuis	G	70	A1a - Entretien de la végétation - Veille active	LEBRETON/SILOUANE REMY MARIE JEAN (PROPRIETAIRE)		840140000G0070
84	84014	Beaumont-de-Pertuis	G	70	B3 - Restauration de la continuité écologique	LEBRETON/SILOUANE REMY MARIE JEAN (PROPRIETAIRE)		840140000G0070
84	84014	Beaumont-de-Pertuis	G	74	A1a - Entretien de la végétation - Veille active	LEBRETON/SILOUANE REMY MARIE JEAN (PROPRIETAIRE)		840140000G0074
84	84014	Beaumont-de-Pertuis	G	74	B3 - Restauration de la continuité écologique	LEBRETON/SILOUANE REMY MARIE JEAN (PROPRIETAIRE)		840140000G0074
84	84014	Beaumont-de-Pertuis	G	75	A1a - Entretien de la végétation - Veille active	LEBRETON/SILOUANE REMY MARIE JEAN (PROPRIETAIRE)		840140000G0075
84	84014	Beaumont-de-Pertuis	G	75	B3 - Restauration de la continuité écologique	LEBRETON/SILOUANE REMY MARIE JEAN (PROPRIETAIRE)		840140000G0075
84	84014	Beaumont-de-Pertuis	G	76	A1a - Entretien de la végétation - Veille active	LEBRETON/SILOUANE REMY MARIE JEAN (PROPRIETAIRE)		840140000G0076
84	84014	Beaumont-de-Pertuis	G	76	B3 - Restauration de la continuité écologique	LEBRETON/SILOUANE REMY MARIE JEAN (PROPRIETAIRE)		840140000G0076
84	84014	Beaumont-de-Pertuis	G	77	A1a - Entretien de la végétation - Veille active	LEBRETON/SILOUANE REMY MARIE JEAN (PROPRIETAIRE)		840140000G0077
84	84014	Beaumont-de-Pertuis	G	77	B3 - Restauration de la continuité écologique	LEBRETON/SILOUANE REMY MARIE JEAN (PROPRIETAIRE)		840140000G0077
84	84014	Beaumont-de-Pertuis	G	79	A1a - Entretien de la végétation - Veille active	LEBRETON/SILOUANE REMY MARIE JEAN (PROPRIETAIRE)		840140000G0079
84	84014	Beaumont-de-Pertuis	G	79	B3 - Restauration de la continuité écologique	LEBRETON/SILOUANE REMY MARIE JEAN (PROPRIETAIRE)		840140000G0079
84	84014	Beaumont-de-Pertuis	G	80	A1a - Entretien de la végétation - Veille active	LEBRETON/SILOUANE REMY MARIE JEAN (PROPRIETAIRE)		840140000G0080
84	84014	Beaumont-de-Pertuis	G	80	B3 - Restauration de la continuité écologique	LEBRETON/SILOUANE REMY MARIE JEAN (PROPRIETAIRE)		840140000G0080
84	84014	Beaumont-de-Pertuis	G	401	A1a - Entretien de la végétation - Veille active	LEBRETON/SILOUANE REMY MARIE JEAN (PROPRIETAIRE)		840140000G0401
84	84014	Beaumont-de-Pertuis	G	401	B3 - Restauration de la continuité écologique	LEBRETON/SILOUANE REMY MARIE JEAN (PROPRIETAIRE)		840140000G0401
84	84014	Beaumont-de-Pertuis	G	402	A1a - Entretien de la végétation - Veille active	LEBRETON/SILOUANE REMY MARIE JEAN (PROPRIETAIRE)		840140000G0402
84	84014	Beaumont-de-Pertuis	G	402	B3 - Restauration de la continuité écologique	LEBRETON/SILOUANE REMY MARIE JEAN (PROPRIETAIRE)		840140000G0402
84	84014	Beaumont-de-Pertuis	G	403	A1a - Entretien de la végétation - Veille active	LEBRETON/SILOUANE REMY MARIE JEAN (PROPRIETAIRE)		840140000G0403
84	84014	Beaumont-de-Pertuis	G	403	B3 - Restauration de la continuité écologique	LEBRETON/SILOUANE REMY MARIE JEAN (PROPRIETAIRE)		840140000G0403
84	84014	Beaumont-de-Pertuis	G	406	A1a - Entretien de la végétation - Veille active	LEBRETON/SILOUANE REMY MARIE JEAN (PROPRIETAIRE)		840140000G0406
84	84014	Beaumont-de-Pertuis	G	406	B3 - Restauration de la continuité écologique	LEBRETON/SILOUANE REMY MARIE JEAN (PROPRIETAIRE)		840140000G0406
84	84014	Beaumont-de-Pertuis	G	409	A1a - Entretien de la végétation - Veille active	LEBRETON/SILOUANE REMY MARIE JEAN (PROPRIETAIRE)		840140000G0409
84	84014	Beaumont-de-Pertuis	G	409	B3 - Restauration de la continuité écologique	LEBRETON/SILOUANE REMY MARIE JEAN (PROPRIETAIRE)		840140000G0409
84	84014	Beaumont-de-Pertuis	G	410	A1a - Entretien de la végétation - Veille active	LEBRETON/SILOUANE REMY MARIE JEAN (PROPRIETAIRE)		840140000G0410
84	84014	Beaumont-de-Pertuis	G	410	B3 - Restauration de la continuité écologique	LEBRETON/SILOUANE REMY MARIE JEAN (PROPRIETAIRE)		840140000G0410
84	84014	Beaumont-de-Pertuis	G	415	A1a - Entretien de la végétation - Veille active	MONTAGNE/JEANNE EMMANUELLE MARIE RENEE (PROPRIETAIRE)	Personne Physique	840140000G0415
84	84014	Beaumont-de-Pertuis	G	415	B3 - Restauration de la continuité écologique	MONTAGNE/JEANNE EMMANUELLE MARIE RENEE (PROPRIETAIRE)	Personne Physique	840140000G0415
84	84014	Beaumont-de-Pertuis	G	418	A1a - Entretien de la végétation - Veille active	MONTAGNE/JEANNE EMMANUELLE MARIE RENEE (PROPRIETAIRE)	Personne Physique	840140000G0418
84	84014	Beaumont-de-Pertuis	G	418	B3 - Restauration de la continuité écologique	MONTAGNE/JEANNE EMMANUELLE MARIE RENEE (PROPRIETAIRE)	Personne Physique	840140000G0418
84	84014	Beaumont-de-Pertuis	G	419	A1a - Entretien de la végétation - Veille active	MONTAGNE/JEANNE EMMANUELLE MARIE RENEE (PROPRIETAIRE)	Personne Physique	840140000G0419
84	84014	Beaumont-de-Pertuis	G	419	B3 - Restauration de la continuité écologique	MONTAGNE/JEANNE EMMANUELLE MARIE RENEE (PROPRIETAIRE)	Personne Physique	840140000G0419
84	84014	Beaumont-de-Pertuis	G	449	A1a - Entretien de la végétation - Veille active	MONTAGNE/THOMAS MARIE HENRI (PROPRIETAIRE)	Personne Physique	840140000G0449
84	84014	Beaumont-de-Pertuis	G	449	B3 - Restauration de la continuité écologique	MONTAGNE/THOMAS MARIE HENRI (PROPRIETAIRE)	Personne Physique	840140000G0449
84	84014	Beaumont-de-Pertuis	G	450	A1a - Entretien de la végétation - Veille active	MONTAGNE/THOMAS MARIE HENRI (PROPRIETAIRE)	Personne Physique	840140000G0450
84	84014	Beaumont-de-Pertuis	G	450	B3 - Restauration de la continuité écologique	MONTAGNE/THOMAS MARIE HENRI (PROPRIETAIRE)	Personne Physique	840140000G0450
84	84014	Beaumont-de-Pertuis	G	545	A1a - Entretien de la végétation - Veille active	LEBRETON/SILOUANE REMY MARIE JEAN (PROPRIETAIRE)		840140000G0545
84	84014	Beaumont-de-Pertuis	G	545	B3 - Restauration de la continuité écologique	LEBRETON/SILOUANE REMY MARIE JEAN (PROPRIETAIRE)		840140000G0545
84	84014	Beaumont-de-Pertuis	G	546	A1a - Entretien de la végétation - Veille active	LEBRETON/SILOUANE REMY MARIE JEAN (PROPRIETAIRE)		840140000G0546
84	84014	Beaumont-de-Pertuis	G	546	B3 - Restauration de la continuité écologique	LEBRETON/SILOUANE REMY MARIE JEAN (PROPRIETAIRE)		840140000G0546
84	84014	Beaumont-de-Pertuis	G	548	A1a - Entretien de la végétation - Veille active	MONTAGNE/THOMAS MARIE HENRI (PROPRIETAIRE)	Personne Physique	840140000G0548
84	84014	Beaumont-de-Pertuis	G	548	B3 - Restauration de la continuité écologique	MONTAGNE/THOMAS MARIE HENRI (PROPRIETAIRE)	Personne Physique	840140000G0548
84	84014	Beaumont-de-Pertuis	G	593	A1a - Entretien de la végétation - Veille active	MONTAGNE/THOMAS MARIE HENRI (PROPRIETAIRE)	Personne Physique	840140000G0593
84	84014	Beaumont-de-Pertuis	G	593	A1a - Entretien de la végétation - Veille active	MONTAGNE/THOMAS MARIE HENRI (PROPRIETAIRE)	Personne Physique	840140000G0593
84	84014	Beaumont-de-Pertuis	G	593	B3 - Restauration de la continuité écologique	MONTAGNE/THOMAS MARIE HENRI (PROPRIETAIRE)	Personne Physique	840140000G0593
84	84014	Beaumont-de-Pertuis	G	593	B3 - Restauration de la continuité écologique	MONTAGNE/THOMAS MARIE HENRI (PROPRIETAIRE)	Personne Physique	840140000G0593
84	84014	Beaumont-de-Pertuis	G	600	A1a - Entretien de la végétation - Veille active	MONTAGNE/THOMAS MARIE HENRI (PROPRIETAIRE)	Personne Physique	840140000G0600



Département	Code postal	Nom commune	Section	N° Parcelle	Action	Nom	Nature	Référence parcelle
84	84014	Beaumont-de-Pertuis	G	600	B3 - Restauration de la continuité écologique	MONTAGNE/THOMAS MARIE HENRI (PROPRIETAIRE)	Personne Physique	840140000G0600
84	84014	Beaumont-de-Pertuis	G	601	A1a - Entretien de la végétation - Veille active	FERRARI/BEATRICE MARIE (PROPRIETAIRE)	Personne Physique	840140000G0601
84	84014	Beaumont-de-Pertuis	G	601	B3 - Restauration de la continuité écologique	FERRARI/BEATRICE MARIE (PROPRIETAIRE)	Personne Physique	840140000G0601
84	84014	Beaumont-de-Pertuis	G	723	A1a - Entretien de la végétation - Veille active	RAVOUX/DIDIER GEORGES LOUIS (PROPRIETAIRE)		840140000G0723
84	84014	Beaumont-de-Pertuis	G	723	B3 - Restauration de la continuité écologique	RAVOUX/DIDIER GEORGES LOUIS (PROPRIETAIRE)		840140000G0723
COMMUNE DE BONNIEUX								
84	84020	Bonnieux	G	294	A1a - Entretien de la végétation - Veille active	COMMUNE DE BONNIEUX (PROPRIETAIRE)	Personne Morale	84020000G0294
COMMUNE DE CABRIERES-D'AIGUES								
84	84024	Cabrières-d'Aigues	A	5	A1a - Entretien de la végétation - Veille active	COMMUNE DE CABRIERES D AIGUES (PROPRIETAIRE)	Personne Morale	840240000A0005
84	84024	Cabrières-d'Aigues	A	6	A1a - Entretien de la végétation - Veille active	COMMUNE DE CABRIERES D AIGUES (PROPRIETAIRE)	Personne Morale	840240000A0006
84	84024	Cabrières-d'Aigues	A	7	A1a - Entretien de la végétation - Veille active	COMMUNE DE CABRIERES D AIGUES (PROPRIETAIRE)	Personne Morale	840240000A0007
84	84024	Cabrières-d'Aigues	A	8	A1a - Entretien de la végétation - Veille active	COMMUNE DE CABRIERES D AIGUES (PROPRIETAIRE)	Personne Morale	840240000A0008
84	84024	Cabrières-d'Aigues	A	9	A1a - Entretien de la végétation - Veille active	COMMUNE DE CABRIERES D AIGUES (PROPRIETAIRE)	Personne Morale	840240000A0009
84	84024	Cabrières-d'Aigues	A	10	A1a - Entretien de la végétation - Veille active	COMMUNE DE CABRIERES D AIGUES (PROPRIETAIRE)	Personne Morale	840240000A0010
84	84024	Cabrières-d'Aigues	A	11	A1a - Entretien de la végétation - Veille active	COMMUNE DE CABRIERES D AIGUES (PROPRIETAIRE)	Personne Morale	840240000A0011
84	84024	Cabrières-d'Aigues	A	13	A1a - Entretien de la végétation - Veille active	COMMUNE DE CABRIERES D AIGUES (PROPRIETAIRE)	Personne Morale	840240000A0013
84	84024	Cabrières-d'Aigues	A	22	A1a - Entretien de la végétation - Veille active	ANCELET/ELIANE MARIE JACQUELINE (PROPRIETAIRE)		840240000A0022
84	84024	Cabrières-d'Aigues	A	22	A1a - Entretien de la végétation - Veille active	ANCELET/ELIANE MARIE JACQUELINE (PROPRIETAIRE)		840240000A0022
84	84024	Cabrières-d'Aigues	A	22	A1a - Entretien de la végétation - Veille active	ANCELET/ELIANE MARIE JACQUELINE (PROPRIETAIRE)		840240000A0022
84	84024	Cabrières-d'Aigues	AB	6	A1a - Entretien de la végétation - Veille active	RIPERT/RENE EMILE (PROPRIETAIRE)		84024000AB0006
84	84024	Cabrières-d'Aigues	AB	8	A1a - Entretien de la végétation - Veille active	PALEN/JEANNE ALICE (USUFRUITIER (ASSOCIE AVEC N))		84024000AB0008
84	84024	Cabrières-d'Aigues	AB	9	A1a - Entretien de la végétation - Veille active	RIPERT/RENE EMILE (PROPRIETAIRE)		84024000AB0009
84	84024	Cabrières-d'Aigues	AB	10	A1a - Entretien de la végétation - Veille active	RIPERT/RENE EMILE (PROPRIETAIRE)		84024000AB0010
84	84024	Cabrières-d'Aigues	AB	11	A1a - Entretien de la végétation - Veille active	SALLE/LAURENT RENE LUCIEN (PROPRIETAIRE)	Personne Physique	84024000AB0011
84	84024	Cabrières-d'Aigues	AB	15	A1a - Entretien de la végétation - Veille active	ARNOUX/YVES MARCEL (USUFRUITIER (ASSOCIE AVEC N))		84024000AB0015
84	84024	Cabrières-d'Aigues	AB	16	A1a - Entretien de la végétation - Veille active	FELICIAN/EVELYNE (PROPRIETAIRE)	Personne Physique	84024000AB0016
84	84024	Cabrières-d'Aigues	AB	19	A1a - Entretien de la végétation - Veille active	TRICCA/FABRICE RODRIGUE (PROPRIETAIRE)	Personne Physique	84024000AB0019
84	84024	Cabrières-d'Aigues	AB	22	A1a - Entretien de la végétation - Veille active	ARNOUX/FREDERIC MARC (PROPRIETAIRE)	Personne Physique	84024000AB0022
84	84024	Cabrières-d'Aigues	AB	23	A1a - Entretien de la végétation - Veille active	ARNOUX/FREDERIC MARC (PROPRIETAIRE)	Personne Physique	84024000AB0023
84	84024	Cabrières-d'Aigues	AB	75	A1a - Entretien de la végétation - Veille active	CODDE/LAURENT RENE JEAN (PROPRIETAIRE)	Personne Physique	84024000AB0075
84	84024	Cabrières-d'Aigues	AB	76	A1a - Entretien de la végétation - Veille active	VENTURINI/FRANCOIS TOUSSAINT (PROPRIETAIRE)	Personne Physique	84024000AB0076
84	84024	Cabrières-d'Aigues	AB	77	A1a - Entretien de la végétation - Veille active	VENTURINI/FRANCOIS TOUSSAINT (PROPRIETAIRE)	Personne Physique	84024000AB0077
84	84024	Cabrières-d'Aigues	AB	80	A1a - Entretien de la végétation - Veille active	RUIZ/ALEXANDRE FABIEN BENOIT (NU-PROPRIETAIRE (ASSOCIE AVEC U))		84024000AB0080
84	84024	Cabrières-d'Aigues	AB	81	A1a - Entretien de la végétation - Veille active	RUIZ/ALEXANDRE FABIEN BENOIT (NU-PROPRIETAIRE (ASSOCIE AVEC U))		84024000AB0081
84	84024	Cabrières-d'Aigues	AB	82	A1a - Entretien de la végétation - Veille active	ANTHOUARD/FRANCINE MIREILLE (PROPRIETAIRE)		84024000AB0082
84	84024	Cabrières-d'Aigues	AB	83	A1a - Entretien de la végétation - Veille active	ANTHOUARD/FRANCINE MIREILLE (PROPRIETAIRE)		84024000AB0083
84	84024	Cabrières-d'Aigues	AB	86	A1a - Entretien de la végétation - Veille active	SAPE/RENE FELIX ALBERT (PROPRIETAIRE)	Personne Physique	84024000AB0086
84	84024	Cabrières-d'Aigues	AB	87	A1a - Entretien de la végétation - Veille active	ANTHOUARD/FRANCINE MIREILLE (PROPRIETAIRE)		84024000AB0087
84	84024	Cabrières-d'Aigues	AB	88	A1a - Entretien de la végétation - Veille active	ANTHOUARD/FRANCINE MIREILLE (PROPRIETAIRE)		84024000AB0088
84	84024	Cabrières-d'Aigues	AB	89	A1a - Entretien de la végétation - Veille active	AUROUZE/FRANCOIS RAYMOND (PROPRIETAIRE)	Personne Physique	84024000AB0089
84	84024	Cabrières-d'Aigues	AB	94	A1a - Entretien de la végétation - Veille active	ARNOUX/MICHEL RENE (PROPRIETAIRE)	Personne Physique	84024000AB0094
84	84024	Cabrières-d'Aigues	AB	95	A1a - Entretien de la végétation - Veille active	ARNOUX/MICHEL RENE (PROPRIETAIRE)	Personne Physique	84024000AB0095
84	84024	Cabrières-d'Aigues	AB	98	A1a - Entretien de la végétation - Veille active	VENTURINI/FRANCOIS TOUSSAINT (PROPRIETAIRE)	Personne Physique	84024000AB0098
84	84024	Cabrières-d'Aigues	AB	99	A1a - Entretien de la végétation - Veille active	ARNOUX/MICHEL RENE (PROPRIETAIRE)	Personne Physique	84024000AB0099
84	84024	Cabrières-d'Aigues	AB	100	A1b - Entretien de la végétation - Intervention sélective	ARNOUX/MICHEL RENE (PROPRIETAIRE)	Personne Physique	84024000AB0100
84	84024	Cabrières-d'Aigues	AB	100	C1 - Veille sur l'évolution des érosions actives	ARNOUX/MICHEL RENE (PROPRIETAIRE)	Personne Physique	84024000AB0100
84	84024	Cabrières-d'Aigues	AB	101	C1 - Veille sur l'évolution des érosions actives	ARNOUX/MICHEL RENE (PROPRIETAIRE)	Personne Physique	84024000AB0101
84	84024	Cabrières-d'Aigues	AB	110	A1a - Entretien de la végétation - Veille active	ARNOUX/MICHEL RENE (PROPRIETAIRE)	Personne Physique	84024000AB0110
84	84024	Cabrières-d'Aigues	AB	110	A1b - Entretien de la végétation - Intervention sélective	ARNOUX/MICHEL RENE (PROPRIETAIRE)	Personne Physique	84024000AB0110
84	84024	Cabrières-d'Aigues	AB	110	C1 - Veille sur l'évolution des érosions actives	ARNOUX/MICHEL RENE (PROPRIETAIRE)	Personne Physique	84024000AB0110
84	84024	Cabrières-d'Aigues	AB	111	A1a - Entretien de la végétation - Veille active	ARNOUX/MICHEL RENE (PROPRIETAIRE)	Personne Physique	84024000AB0111
84	84024	Cabrières-d'Aigues	AB	116	A1a - Entretien de la végétation - Veille active	GOUIRAND/REINE SYLVETTE (PROPRIETAIRE)	Personne Physique	84024000AB0116
84	84024	Cabrières-d'Aigues	AB	120	A1a - Entretien de la végétation - Veille active	INNOCENTI/LINA MARYSE JOSEPHINE (PROPRIETAIRE)		84024000AB0120
84	84024	Cabrières-d'Aigues	AB	121	A1a - Entretien de la végétation - Veille active	INNOCENTI/LINA MARYSE JOSEPHINE (PROPRIETAIRE)		84024000AB0121
84	84024	Cabrières-d'Aigues	AB	225	A1a - Entretien de la végétation - Veille active	ARNOUX/MICHEL RENE (PROPRIETAIRE)	Personne Physique	84024000AB0225
84	84024	Cabrières-d'Aigues	AB	227	A1a - Entretien de la végétation - Veille active	L ETOILE IMMOBILIERE (PROPRIETAIRE)	Personne Morale	84024000AB0227
84	84024	Cabrières-d'Aigues	AB	228	A1a - Entretien de la végétation - Veille active	L ETOILE IMMOBILIERE (PROPRIETAIRE)	Personne Morale	84024000AB0228
84	84024	Cabrières-d'Aigues	AB	229	A1a - Entretien de la végétation - Veille active	ARNOUX/MICHEL RENE (PROPRIETAIRE)	Personne Physique	84024000AB0229
84	84024	Cabrières-d'Aigues	AB	230	A1a - Entretien de la végétation - Veille active	ARNOUX/MICHEL RENE (PROPRIETAIRE)	Personne Physique	84024000AB0230
84	84024	Cabrières-d'Aigues	AB	256	C1 - Veille sur l'évolution des érosions actives	ARNOUX/MICHEL RENE (PROPRIETAIRE)	Personne Physique	84024000AB0256
84	84024	Cabrières-d'Aigues	AC	157	A1a - Entretien de la végétation - Veille active	SAMUEL/HELYANE RAYMONDE CLAUDE (PROPRIETAIRE)	Personne Physique	84024000AC0157
84	84024	Cabrières-d'Aigues	AC	158	A1a - Entretien de la végétation - Veille active	PAOLI/CHARLES GERARD (PROPRIETAIRE)	Personne Physique	84024000AC0158
84	84024	Cabrières-d'Aigues	AC	158	A1a - Entretien de la végétation - Veille active	PAOLI/CHARLES GERARD (PROPRIETAIRE)	Personne Physique	84024000AC0158
84	84024	Cabrières-d'Aigues	AC	158	A1b - Entretien de la végétation - Intervention sélective	PAOLI/CHARLES GERARD (PROPRIETAIRE)	Personne Physique	84024000AC0158
84	84024	Cabrières-d'Aigues	AC	159	B4 - Reprise des ouvrages de franchissement sous-dimensionnés	PAOLI/CHARLES GERARD (PROPRIETAIRE)	Personne Physique	84024000AC0159
84	84024	Cabrières-d'Aigues	AC	159	A1a - Entretien de la végétation - Veille active	PAOLI/CHARLES GERARD (PROPRIETAIRE)	Personne Physique	84024000AC0159
84	84024	Cabrières-d'Aigues	AC	159	A1a - Entretien de la végétation - Veille active	PAOLI/CHARLES GERARD (PROPRIETAIRE)	Personne Physique	84024000AC0159
84	84024	Cabrières-d'Aigues	AC	159	A1b - Entretien de la végétation - Intervention sélective	PAOLI/CHARLES GERARD (PROPRIETAIRE)	Personne Physique	84024000AC0159
84	84024	Cabrières-d'Aigues	AC	160	A1a - Entretien de la végétation - Veille active	ARNOUX/MICHEL RENE (PROPRIETAIRE)	Personne Physique	84024000AC0160
84	84024	Cabrières-d'Aigues	AC	161	A1a - Entretien de la végétation - Veille active	PAOLI/CHARLES GERARD (PROPRIETAIRE)	Personne Physique	84024000AC0161

Département	Code postal	Nom commune	Section	N° Parcelle	Action	Nom	Nature	Référence parcelle
84	84024	Cabrières-d'Aigues	AC	169	A1a - Entretien de la végétation - Veille active	AUROUZE/FRANCOIS RAYMOND (PROPRIETAIRE)	Personne Physique	84024000AC0169
84	84024	Cabrières-d'Aigues	AC	170	A1a - Entretien de la végétation - Veille active	AUROUZE/FRANCOIS RAYMOND (PROPRIETAIRE)	Personne Physique	84024000AC0170
84	84024	Cabrières-d'Aigues	AC	171	A1a - Entretien de la végétation - Veille active	FAURE/COLETTE HELENE (PROPRIETAIRE)		84024000AC0171
84	84024	Cabrières-d'Aigues	AC	182	A1a - Entretien de la végétation - Veille active	FAURE/COLETTE HELENE (PROPRIETAIRE)		84024000AC0182
84	84024	Cabrières-d'Aigues	AD	32	A1a - Entretien de la végétation - Veille active	PERIN/DANIEL HENRI MARC (PROPRIETAIRE)	Personne Physique	84024000AD0032
84	84024	Cabrières-d'Aigues	AD	34	A1a - Entretien de la végétation - Veille active	PERIN/DANIEL HENRI MARC (PROPRIETAIRE)	Personne Physique	84024000AD0034
84	84024	Cabrières-d'Aigues	AD	35	A1a - Entretien de la végétation - Veille active	PERIN/DANIEL HENRI MARC (PROPRIETAIRE)	Personne Physique	84024000AD0035
84	84024	Cabrières-d'Aigues	AD	36	A1a - Entretien de la végétation - Veille active	PERIN/DANIEL HENRI MARC (PROPRIETAIRE)	Personne Physique	84024000AD0036
84	84024	Cabrières-d'Aigues	AH	53	A1a - Entretien de la végétation - Veille active	ROURE/CLAUDE ARTHUR (USUFRUITIER (ASSOCIE AVEC N))		84024000AH0053
84	84024	Cabrières-d'Aigues	AH	54	A1a - Entretien de la végétation - Veille active	ROURE/CLAUDE ARTHUR (USUFRUITIER (ASSOCIE AVEC N))		84024000AH0054
84	84024	Cabrières-d'Aigues	AH	55	A1a - Entretien de la végétation - Veille active	VENTURINI/FRANCOIS TOUSSAINT (PROPRIETAIRE)	Personne Physique	84024000AH0055
84	84024	Cabrières-d'Aigues	AH	56	A1a - Entretien de la végétation - Veille active	GENTY/CHRISTOPHE SEBASTIEN (PROPRIETAIRE)		84024000AH0056
84	84024	Cabrières-d'Aigues	AH	57	A1a - Entretien de la végétation - Veille active	ANTHOUARD/LUCETTE MARIE LOUISE RACHEL (PROPRIETAIRE)		84024000AH0057
84	84024	Cabrières-d'Aigues	AH	58	A1a - Entretien de la végétation - Veille active	ANTHOUARD/LUCETTE MARIE LOUISE RACHEL (PROPRIETAIRE)		84024000AH0058
84	84024	Cabrières-d'Aigues	AH	63	A1a - Entretien de la végétation - Veille active	ROMAN/DANIELLE NOELLE (USUFRUITIER (ASSOCIE AVEC N))		84024000AH0063
84	84024	Cabrières-d'Aigues	AH	64	A1a - Entretien de la végétation - Veille active	ROMAN/DANIELLE NOELLE (USUFRUITIER (ASSOCIE AVEC N))		84024000AH0064
84	84024	Cabrières-d'Aigues	AH	65	A1a - Entretien de la végétation - Veille active	ROMAN/DANIELLE NOELLE (USUFRUITIER (ASSOCIE AVEC N))		84024000AH0065
84	84024	Cabrières-d'Aigues	AH	66	A1a - Entretien de la végétation - Veille active	GOUIRAND/FREDERIC GERALD MICHEL (PROPRIETAIRE)	Personne Physique	84024000AH0066
84	84024	Cabrières-d'Aigues	AH	67	A1a - Entretien de la végétation - Veille active	GOUIRAND/FREDERIC GERALD MICHEL (PROPRIETAIRE)	Personne Physique	84024000AH0067
84	84024	Cabrières-d'Aigues	AH	68	A1a - Entretien de la végétation - Veille active	GOUIRAND/FREDERIC GERALD MICHEL (PROPRIETAIRE)	Personne Physique	84024000AH0068
84	84024	Cabrières-d'Aigues	AH	77	A1a - Entretien de la végétation - Veille active	BLANC/REGIS LUCIEN (PROPRIETAIRE)	Personne Physique	84024000AH0077
84	84024	Cabrières-d'Aigues	AH	78	A1a - Entretien de la végétation - Veille active	POIRIER/DANIEL GEORGES (PROPRIETAIRE)		84024000AH0078
84	84024	Cabrières-d'Aigues	AH	80	A1a - Entretien de la végétation - Veille active	POIRIER/DANIEL GEORGES (PROPRIETAIRE)		84024000AH0080
84	84024	Cabrières-d'Aigues	AH	84	A1a - Entretien de la végétation - Veille active	AUDIBERT/MAX PAUL (USUFRUITIER (ASSOCIE AVEC N))		84024000AH0084
84	84024	Cabrières-d'Aigues	AH	89	A1a - Entretien de la végétation - Veille active	SALEN/GEORGES RODOLPHE (PROPRIETAIRE)		84024000AH0089
84	84024	Cabrières-d'Aigues	AH	90	A1a - Entretien de la végétation - Veille active	ARNOUX/FREDERIC MARC (PROPRIETAIRE)	Personne Physique	84024000AH0090
84	84024	Cabrières-d'Aigues	AH	122	A1a - Entretien de la végétation - Veille active	PALEN/JEANNE ALICE (USUFRUITIER (ASSOCIE AVEC N))		84024000AH0122
84	84024	Cabrières-d'Aigues	AH	123	A1a - Entretien de la végétation - Veille active	PERIN/DANIEL HENRI MARC (PROPRIETAIRE)	Personne Physique	84024000AH0123
84	84024	Cabrières-d'Aigues	AH	127	A1a - Entretien de la végétation - Veille active	PERIN/DANIEL HENRI MARC (PROPRIETAIRE)	Personne Physique	84024000AH0127
84	84024	Cabrières-d'Aigues	AH	129	A1a - Entretien de la végétation - Veille active	PERIN/DANIEL HENRI MARC (PROPRIETAIRE)	Personne Physique	84024000AH0129
84	84024	Cabrières-d'Aigues	AH	130	A1a - Entretien de la végétation - Veille active	AUROUZE/CLAIRE JEANNE LOUISE (PROPRIETAIRE)	Personne Physique	84024000AH0130
84	84024	Cabrières-d'Aigues	AH	133	A1a - Entretien de la végétation - Veille active	AUROUZE/CLAIRE JEANNE LOUISE (PROPRIETAIRE)	Personne Physique	84024000AH0133
84	84024	Cabrières-d'Aigues	AH	134	A1a - Entretien de la végétation - Veille active	PERIN/EVELYNE JOSIANE CHRISTINE (PROPRIETAIRE)	Personne Physique	84024000AH0134
84	84024	Cabrières-d'Aigues	AH	145	A1a - Entretien de la végétation - Veille active	FAVET/MAGALI MIREILLE (PROPRIETAIRE)		84024000AH0145
84	84024	Cabrières-d'Aigues	AH	152	A1a - Entretien de la végétation - Veille active	BLANC/EMMANUELLE MARIE-JOSE (PROPRIETAIRE)	Personne Physique	84024000AH0152
84	84024	Cabrières-d'Aigues	AH	153	A1a - Entretien de la végétation - Veille active	FAVET/MAGALI MIREILLE (PROPRIETAIRE)		84024000AH0153
84	84024	Cabrières-d'Aigues	AH	154	A1a - Entretien de la végétation - Veille active	BLANC/EMMANUELLE MARIE-JOSE (PROPRIETAIRE)	Personne Physique	84024000AH0154
84	84024	Cabrières-d'Aigues	AH	155	A1a - Entretien de la végétation - Veille active	SALEN/GEORGES RODOLPHE (PROPRIETAIRE)		84024000AH0155
84	84024	Cabrières-d'Aigues	AH	156	A1a - Entretien de la végétation - Veille active	RICHAUD/PIERRE GERARD GASTON (USUFRUITIER (ASSOCIE AVEC N))		84024000AH0156
84	84024	Cabrières-d'Aigues	AH	157	A1a - Entretien de la végétation - Veille active	RICHAUD/PIERRE GERARD GASTON (USUFRUITIER (ASSOCIE AVEC N))		84024000AH0157
84	84024	Cabrières-d'Aigues	AH	158	A1a - Entretien de la végétation - Veille active	RICHAUD/PIERRE GERARD GASTON (USUFRUITIER (ASSOCIE AVEC N))		84024000AH0158
84	84024	Cabrières-d'Aigues	AH	177	A1a - Entretien de la végétation - Veille active	TAILLET/HENRI LOUIS GABRIEL (PROPRIETAIRE)	Personne Physique	84024000AH0177
84	84024	Cabrières-d'Aigues	AH	178	A1a - Entretien de la végétation - Veille active	RICHAUD/MICHELE SUZANNE LOUISE EULALIE (PROPRIETAIRE)	Personne Physique	84024000AH0178
84	84024	Cabrières-d'Aigues	AH	179	A1a - Entretien de la végétation - Veille active	RICHAUD/MICHELE SUZANNE LOUISE EULALIE (PROPRIETAIRE)	Personne Physique	84024000AH0179
84	84024	Cabrières-d'Aigues	AH	180	A1a - Entretien de la végétation - Veille active	ANCELET/ELIANE MARIE JACQUELINE (PROPRIETAIRE)		84024000AH0180
84	84024	Cabrières-d'Aigues	AH	181	A1a - Entretien de la végétation - Veille active	RICHAUD/MICHELE SUZANNE LOUISE EULALIE (PROPRIETAIRE)	Personne Physique	84024000AH0181
84	84024	Cabrières-d'Aigues	AH	182	A1a - Entretien de la végétation - Veille active	GERMAIN/KATIA (USUFRUITIER (ASSOCIE AVEC N))		84024000AH0182
84	84024	Cabrières-d'Aigues	AH	183	A1a - Entretien de la végétation - Veille active	EMILAUTOM (PROPRIETAIRE)	Personne Morale	84024000AH0183
84	84024	Cabrières-d'Aigues	AH	184	A1a - Entretien de la végétation - Veille active	EMILAUTOM (PROPRIETAIRE)	Personne Morale	84024000AH0184
84	84024	Cabrières-d'Aigues	AH	185	A1a - Entretien de la végétation - Veille active	EMILAUTOM (PROPRIETAIRE)	Personne Morale	84024000AH0185
84	84024	Cabrières-d'Aigues	AH	186	A1a - Entretien de la végétation - Veille active	EMILAUTOM (PROPRIETAIRE)	Personne Morale	84024000AH0186
84	84024	Cabrières-d'Aigues	AH	187	A1a - Entretien de la végétation - Veille active	EMILAUTOM (PROPRIETAIRE)	Personne Morale	84024000AH0187
84	84024	Cabrières-d'Aigues	AH	188	A1a - Entretien de la végétation - Veille active	BAZE/LUCIEN NOEL (USUFRUITIER (ASSOCIE AVEC N))		84024000AH0188
84	84024	Cabrières-d'Aigues	AH	189	A1a - Entretien de la végétation - Veille active	BAZE/LUCIEN NOEL (USUFRUITIER (ASSOCIE AVEC N))		84024000AH0189
84	84024	Cabrières-d'Aigues	AH	190	A1a - Entretien de la végétation - Veille active	BAZE/LUCIEN NOEL (USUFRUITIER (ASSOCIE AVEC N))		84024000AH0190
84	84024	Cabrières-d'Aigues	AH	191	A1a - Entretien de la végétation - Veille active	BAZE/LUCIEN NOEL (USUFRUITIER (ASSOCIE AVEC N))		84024000AH0191
84	84024	Cabrières-d'Aigues	AH	205	A1a - Entretien de la végétation - Veille active	FELICIAN/GILLES FRANCOIS FERNAND (PROPRIETAIRE)		84024000AH0205
84	84024	Cabrières-d'Aigues	AH	208	A1a - Entretien de la végétation - Veille active	FELICIAN/GILLES FRANCOIS FERNAND (PROPRIETAIRE)		84024000AH0208
84	84024	Cabrières-d'Aigues	AH	209	A1a - Entretien de la végétation - Veille active	ROMAN/DANIELLE NOELLE (USUFRUITIER (ASSOCIE AVEC N))		84024000AH0209
84	84024	Cabrières-d'Aigues	AH	212	A1a - Entretien de la végétation - Veille active	ROMAN/DANIELLE NOELLE (USUFRUITIER (ASSOCIE AVEC N))		84024000AH0212
84	84024	Cabrières-d'Aigues	AH	213	A1a - Entretien de la végétation - Veille active	GERMAIN/KATIA (USUFRUITIER (ASSOCIE AVEC N))		84024000AH0213
84	84024	Cabrières-d'Aigues	AH	216	A1a - Entretien de la végétation - Veille active	GERMAIN/KATIA (USUFRUITIER (ASSOCIE AVEC N))		84024000AH0216
84	84024	Cabrières-d'Aigues	AH	217	A1a - Entretien de la végétation - Veille active	GERMAIN/KATIA (USUFRUITIER (ASSOCIE AVEC N))		84024000AH0217
84	84024	Cabrières-d'Aigues	AH	218	A1a - Entretien de la végétation - Veille active	SOCIETE AMENAGEMENT FONCIER ET ETABLISSEMENT RURAL PROVENCE (PROPRIETAIRE)	Personne Morale	84024000AH0218
84	84024	Cabrières-d'Aigues	AH	221	A1a - Entretien de la végétation - Veille active	ROMAN/DANIELLE NOELLE (USUFRUITIER (ASSOCIE AVEC N))		84024000AH0221
84	84024	Cabrières-d'Aigues	AH	222	A1a - Entretien de la végétation - Veille active	FELICIAN/GILLES FRANCOIS FERNAND (PROPRIETAIRE)	Personne Physique	84024000AH0222
84	84024	Cabrières-d'Aigues	AH	229	A1a - Entretien de la végétation - Veille active	FELICIAN/GILLES FRANCOIS FERNAND (PROPRIETAIRE)	Personne Physique	84024000AH0229
84	84024	Cabrières-d'Aigues	AH	231	A1a - Entretien de la végétation - Veille active	DEVEZE/JEANINE (USUFRUITIER (ASSOCIE AVEC N))		84024000AH0231
84	84024	Cabrières-d'Aigues	AH	232	A1a - Entretien de la végétation - Veille active	DEVEZE/JEANINE (USUFRUITIER (ASSOCIE AVEC N))		84024000AH0232
84	84024	Cabrières-d'Aigues	AH	234	A1a - Entretien de la végétation - Veille active	DEVEZE/JANNINE PAULE (USUFRUITIER (ASSOCIE AVEC N))		84024000AH0234
84	84024	Cabrières-d'Aigues	AH	263	A1a - Entretien de la végétation - Veille active	REY/RICHARD ROGER (PROPRIETAIRE)	Personne Physique	84024000AH0263
84	84024	Cabrières-d'Aigues	AH	264	A1a - Entretien de la végétation - Veille active	GERMAIN/KATIA (USUFRUITIER (ASSOCIE AVEC N))		84024000AH0264
84	84024	Cabrières-d'Aigues	AH	265	A1a - Entretien de la végétation - Veille active	SOCIETE AMENAGEMENT FONCIER ET ETABLISSEMENT RURAL PROVENCE (PROPRIETAIRE)	Personne Morale	84024000AH0265
84	84024	Cabrières-d'Aigues	AH	270	A1a - Entretien de la végétation - Veille active	PALEN/NORBERT GABRIEL GERMAIN (PROPRIETAIRE)		84024000AH0270



Département	Code postal	Nom commune	Section	N° Parcelle	Action	Nom	Nature	Référence parcelle
84	84024	Cabrières-d'Aigues	AH	270	A1a - Entretien de la végétation - Veille active	PALEN/NORBERT GABRIEL GERMAIN (PROPRIETAIRE)		84024000AH0270
84	84024	Cabrières-d'Aigues	AH	270	A1a - Entretien de la végétation - Veille active	PALEN/NORBERT GABRIEL GERMAIN (PROPRIETAIRE)		84024000AH0270
84	84024	Cabrières-d'Aigues	AH	271	A1a - Entretien de la végétation - Veille active	PALEN/NORBERT GABRIEL GERMAIN (PROPRIETAIRE)		84024000AH0271
84	84024	Cabrières-d'Aigues	AH	271	A1a - Entretien de la végétation - Veille active	PALEN/NORBERT GABRIEL GERMAIN (PROPRIETAIRE)		84024000AH0271
84	84024	Cabrières-d'Aigues	AH	271	A1a - Entretien de la végétation - Veille active	PALEN/NORBERT GABRIEL GERMAIN (PROPRIETAIRE)		84024000AH0271
84	84024	Cabrières-d'Aigues	AH	307	A1a - Entretien de la végétation - Veille active	RICHAUD/PIERRE GERARD GASTON (USUFRUITIER (ASSOCIE AVEC N))		84024000AH0307
84	84024	Cabrières-d'Aigues	AH	309	A1a - Entretien de la végétation - Veille active	BAZE/LUCIEN NOEL (USUFRUITIER (ASSOCIE AVEC N))		84024000AH0309
84	84024	Cabrières-d'Aigues	AH	310	A1a - Entretien de la végétation - Veille active	RICHAUD/PIERRE GERARD GASTON (USUFRUITIER (ASSOCIE AVEC N))		84024000AH0310
84	84024	Cabrières-d'Aigues	AH	311	A1a - Entretien de la végétation - Veille active	BAZE/LUCIEN NOEL (USUFRUITIER (ASSOCIE AVEC N))		84024000AH0311
84	84024	Cabrières-d'Aigues	AH	312	A1a - Entretien de la végétation - Veille active	REY/RICHARD ROGER (PROPRIETAIRE)	Personne Physique	84024000AH0312
84	84024	Cabrières-d'Aigues	AI	19	A1a - Entretien de la végétation - Veille active	DEBONVIN (PROPRIETAIRE)	Personne Morale	84024000AI0019
84	84024	Cabrières-d'Aigues	AI	20	A1a - Entretien de la végétation - Veille active	DEBONVIN (PROPRIETAIRE)	Personne Morale	84024000AI0020
84	84024	Cabrières-d'Aigues	AI	22	A1a - Entretien de la végétation - Veille active	DEBONVIN (PROPRIETAIRE)	Personne Morale	84024000AI0022
84	84024	Cabrières-d'Aigues	AI	23	A1a - Entretien de la végétation - Veille active	MEYNIER/JAKY LOUIS (USUFRUITIER (ASSOCIE AVEC N))		84024000AI0023
84	84024	Cabrières-d'Aigues	AI	24	A1a - Entretien de la végétation - Veille active	MIRALLES/CHRISTIANE MARIE (NU-PROPRIETAIRE (ASSOCIE AVEC U))		84024000AI0024
84	84024	Cabrières-d'Aigues	AI	27	A1a - Entretien de la végétation - Veille active	MIRALLES/CHRISTIANE MARIE (NU-PROPRIETAIRE (ASSOCIE AVEC U))		84024000AI0027
84	84024	Cabrières-d'Aigues	AI	28	A1a - Entretien de la végétation - Veille active	DEBONVIN (PROPRIETAIRE)	Personne Morale	84024000AI0028
84	84024	Cabrières-d'Aigues	AI	31	A1a - Entretien de la végétation - Veille active	DEBONVIN (PROPRIETAIRE)	Personne Morale	84024000AI0031
84	84024	Cabrières-d'Aigues	AI	34	A1a - Entretien de la végétation - Veille active	FUSCO/GERARD JEAN PAUL (PROPRIETAIRE)		84024000AI0034
84	84024	Cabrières-d'Aigues	AI	35	A1a - Entretien de la végétation - Veille active	VENTURINI/FRANCOIS TOUSSAINT (PROPRIETAIRE)	Personne Physique	84024000AI0035
84	84024	Cabrières-d'Aigues	AI	36	A1a - Entretien de la végétation - Veille active	FELICIAN/EVELYNE (PROPRIETAIRE)	Personne Physique	84024000AI0036
84	84024	Cabrières-d'Aigues	AI	39	A1a - Entretien de la végétation - Veille active	ROMAN/DANIELLE NOELLE (USUFRUITIER (ASSOCIE AVEC N))		84024000AI0039
84	84024	Cabrières-d'Aigues	AI	40	A1a - Entretien de la végétation - Veille active	ROMAN/DANIELLE NOELLE (USUFRUITIER (ASSOCIE AVEC N))		84024000AI0040
84	84024	Cabrières-d'Aigues	AI	41	A1a - Entretien de la végétation - Veille active	HIGOUNET/NICOLAS OLIVIER GABRIEL (PROPRIETAIRE)	Personne Physique	84024000AI0041
84	84024	Cabrières-d'Aigues	AI	42	A1a - Entretien de la végétation - Veille active	GENTY/CHRISTOPHE SEBASTIEN (PROPRIETAIRE)		84024000AI0042
84	84024	Cabrières-d'Aigues	AI	43	A1a - Entretien de la végétation - Veille active	GENTY/CHRISTOPHE SEBASTIEN (PROPRIETAIRE)		84024000AI0043
84	84024	Cabrières-d'Aigues	AI	48	A1a - Entretien de la végétation - Veille active	PALEN/NORBERT GABRIEL GERMAIN (PROPRIETAIRE)		84024000AI0048
84	84024	Cabrières-d'Aigues	AI	49	A1a - Entretien de la végétation - Veille active	JARRI/DOMINIQUE CHARLES JEAN (PROPRIETAIRE)	Personne Physique	84024000AI0049
84	84024	Cabrières-d'Aigues	AI	53	A1a - Entretien de la végétation - Veille active	GOUIRAND/MAX ROGER ELIE (PROPRIETAIRE)	Personne Physique	84024000AI0053
84	84024	Cabrières-d'Aigues	AI	54	A1a - Entretien de la végétation - Veille active	FAVARA/STEPHANE SAUVEUR (PROPRIETAIRE)	Personne Physique	84024000AI0054
84	84024	Cabrières-d'Aigues	AI	71	A1a - Entretien de la végétation - Veille active	ARNOUX/THIERRY GUY (PROPRIETAIRE)	Personne Physique	84024000AI0071
84	84024	Cabrières-d'Aigues	AI	72	A1a - Entretien de la végétation - Veille active	ARNOUX/THIERRY GUY (PROPRIETAIRE)	Personne Physique	84024000AI0072
84	84024	Cabrières-d'Aigues	AI	73	A1a - Entretien de la végétation - Veille active	SALEN/GEORGES RODOLPHE (PROPRIETAIRE)		84024000AI0073
84	84024	Cabrières-d'Aigues	AI	74	A1a - Entretien de la végétation - Veille active	SALEN/GEORGES RODOLPHE (PROPRIETAIRE)		84024000AI0074
84	84024	Cabrières-d'Aigues	AI	76	A1a - Entretien de la végétation - Veille active	SALEN/GEORGES RODOLPHE (PROPRIETAIRE)		84024000AI0076
84	84024	Cabrières-d'Aigues	AI	77	A1a - Entretien de la végétation - Veille active	SALEN/GEORGES RODOLPHE (PROPRIETAIRE)		84024000AI0077
84	84024	Cabrières-d'Aigues	AI	78	A1a - Entretien de la végétation - Veille active	ARNOUX/THIERRY GUY (PROPRIETAIRE)	Personne Physique	84024000AI0078
84	84024	Cabrières-d'Aigues	AI	79	A1a - Entretien de la végétation - Veille active	SALEN/GEORGES RODOLPHE (PROPRIETAIRE)	Personne Physique	84024000AI0079
84	84024	Cabrières-d'Aigues	AI	111	A1a - Entretien de la végétation - Veille active	GENTY/CHRISTOPHE SEBASTIEN (PROPRIETAIRE)		84024000AI0111
84	84024	Cabrières-d'Aigues	AI	112	A1a - Entretien de la végétation - Veille active	STAIANO/JEAN LOUIS FERNAND JULES (NU-PROPRIETAIRE (ASSOCIE AVEC U))		84024000AI0112
84	84024	Cabrières-d'Aigues	AI	114	A1a - Entretien de la végétation - Veille active	AUDIBERT/MAX PAUL (USUFRUITIER (ASSOCIE AVEC N))		84024000AI0114
84	84024	Cabrières-d'Aigues	AI	115	A1a - Entretien de la végétation - Veille active	AUDIBERT/MAX PAUL (USUFRUITIER (ASSOCIE AVEC N))		84024000AI0115
84	84024	Cabrières-d'Aigues	AI	116	A1a - Entretien de la végétation - Veille active	ANTHOUDARD/FRANCINE MIREILLE (PROPRIETAIRE)		84024000AI0116
84	84024	Cabrières-d'Aigues	AI	119	A1a - Entretien de la végétation - Veille active	PALEN/DENISE RAYMONDE (USUFRUITIER (ASSOCIE AVEC N))		84024000AI0119
84	84024	Cabrières-d'Aigues	AI	120	A1a - Entretien de la végétation - Veille active	MEYNIER/YVES MARTIAL FORTUNE (PROPRIETAIRE)		84024000AI0120
84	84024	Cabrières-d'Aigues	AI	123	A1a - Entretien de la végétation - Veille active	MEYNIER/YVES MARTIAL FORTUNE (PROPRIETAIRE)		84024000AI0123
84	84024	Cabrières-d'Aigues	AI	126	A1a - Entretien de la végétation - Veille active	FAVARA/STEPHANE SAUVEUR (PROPRIETAIRE)	Personne Physique	84024000AI0126
84	84024	Cabrières-d'Aigues	AI	127	A1a - Entretien de la végétation - Veille active	GOUIRAND/MAX ROGER ELIE (PROPRIETAIRE)	Personne Physique	84024000AI0127
84	84024	Cabrières-d'Aigues	AI	146	A1a - Entretien de la végétation - Veille active	ROMAN/DANIELLE NOELLE (USUFRUITIER (ASSOCIE AVEC N))		84024000AI0146
84	84024	Cabrières-d'Aigues	AI	147	A1a - Entretien de la végétation - Veille active	STAIANO/JEAN LOUIS FERNAND JULES (NU-PROPRIETAIRE (ASSOCIE AVEC U))		84024000AI0147
84	84024	Cabrières-d'Aigues	AI	148	A1a - Entretien de la végétation - Veille active	WAENDENDRIES/FRANCOIS MARIE GASTON FELIX (PROPRIETAIRE)	Personne Physique	84024000AI0148
84	84024	Cabrières-d'Aigues	AI	149	A1a - Entretien de la végétation - Veille active	ROMAN/DANIELLE NOELLE (USUFRUITIER (ASSOCIE AVEC N))		84024000AI0149
84	84024	Cabrières-d'Aigues	AI	222	A1a - Entretien de la végétation - Veille active	REYNAUD/JULIE (PROPRIETAIRE)	Personne Physique	84024000AI0222
84	84024	Cabrières-d'Aigues	AI	223	A1a - Entretien de la végétation - Veille active	REYNAUD/JULIE (PROPRIETAIRE)	Personne Physique	84024000AI0223
84	84024	Cabrières-d'Aigues	AI	225	A1a - Entretien de la végétation - Veille active	VILLEMUS/MARYSE SIMONE NADINE (USUFRUITIER (ASSOCIE AVEC N))		84024000AI0225
84	84024	Cabrières-d'Aigues	AI	226	A1a - Entretien de la végétation - Veille active	DEBONVIN (PROPRIETAIRE)	Personne Morale	84024000AI0226
84	84024	Cabrières-d'Aigues	AI	230	A1a - Entretien de la végétation - Veille active	PALEN/DENISE RAYMONDE (USUFRUITIER (ASSOCIE AVEC N))		84024000AI0230
84	84024	Cabrières-d'Aigues	AI	231	A1a - Entretien de la végétation - Veille active	FELICIAN/PATRICK CLAUDE ALBERT (PROPRIETAIRE)	Personne Physique	84024000AI0231
84	84024	Cabrières-d'Aigues	AI	232	A1a - Entretien de la végétation - Veille active	FELICIAN/PATRICK CLAUDE ALBERT (PROPRIETAIRE)	Personne Physique	84024000AI0232
84	84024	Cabrières-d'Aigues	AI	239	A1a - Entretien de la végétation - Veille active	FELICIAN/PATRICK CLAUDE ALBERT (PROPRIETAIRE)	Personne Physique	84024000AI0239
84	84024	Cabrières-d'Aigues	AI	240	A1a - Entretien de la végétation - Veille active	FELICIAN/PATRICK CLAUDE ALBERT (PROPRIETAIRE)	Personne Physique	84024000AI0240
84	84024	Cabrières-d'Aigues	AI	241	A1a - Entretien de la végétation - Veille active	FELICIAN/PATRICK CLAUDE ALBERT (PROPRIETAIRE)	Personne Physique	84024000AI0241
84	84024	Cabrières-d'Aigues	AI	242	A1a - Entretien de la végétation - Veille active	FELICIAN/PATRICK CLAUDE ALBERT (PROPRIETAIRE)	Personne Physique	84024000AI0242
84	84024	Cabrières-d'Aigues	AI	260	A1a - Entretien de la végétation - Veille active	ROMAN/DANIELLE NOELLE (USUFRUITIER (ASSOCIE AVEC N))		84024000AI0260
84	84024	Cabrières-d'Aigues	AK	1	A1a - Entretien de la végétation - Veille active	SAUREL/JOSIANE JOSETTE (PROPRIETAIRE)		84024000AK0001
84	84024	Cabrières-d'Aigues	AK	2	A1a - Entretien de la végétation - Veille active	SAUREL/JOSIANE JOSETTE (PROPRIETAIRE)		84024000AK0002
84	84024	Cabrières-d'Aigues	AK	3	A1a - Entretien de la végétation - Veille active	JEAN/SEVERINE FRANCOISE JOELLE (NU-PROPRIETAIRE (ASSOCIE AVEC U))		84024000AK0003
84	84024	Cabrières-d'Aigues	AK	5	A1a - Entretien de la végétation - Veille active	JEAN/SEVERINE FRANCOISE JOELLE (NU-PROPRIETAIRE (ASSOCIE AVEC U))		84024000AK0005
84	84024	Cabrières-d'Aigues	AK	21	A1a - Entretien de la végétation - Veille active	SAUREL/JOSIANE JOSETTE (PROPRIETAIRE)		84024000AK0021
84	84024	Cabrières-d'Aigues	AK	22	A1a - Entretien de la végétation - Veille active	VILLEMUS/MARYSE SIMONE NADINE (USUFRUITIER (ASSOCIE AVEC N))		84024000AK0022
84	84024	Cabrières-d'Aigues	AK	148	A1a - Entretien de la végétation - Veille active	BONNET/ELIANE MARYSE ADRIENNE (PROPRIETAIRE)	Personne Physique	84024000AK0148
84	84024	Cabrières-d'Aigues	AK	149	A1a - Entretien de la végétation - Veille active	BONNET/ELIANE MARYSE ADRIENNE (PROPRIETAIRE)	Personne Physique	84024000AK0149
84	84024	Cabrières-d'Aigues	AK	149	A1a - Entretien de la végétation - Veille active	BONNET/ELIANE MARYSE ADRIENNE (PROPRIETAIRE)	Personne Physique	84024000AK0149
84	84024	Cabrières-d'Aigues	AK	159	A1a - Entretien de la végétation - Veille active	GARCIN/CLAUDE HENRI ROGER (PROPRIETAIRE)		84024000AK0159

Département	Code postal	Nom commune	Section	N° Parcelle	Action	Nom	Nature	Référence parcelle
84	84024	Cabrières-d'Aigues	AK	160	A1a - Entretien de la végétation - Veille active	SARLIN/ANNIE GINETTE (PROPRIETAIRE)	Personne Physique	84024000AK0160
84	84024	Cabrières-d'Aigues	AK	160	A1a - Entretien de la végétation - Veille active	SARLIN/ANNIE GINETTE (PROPRIETAIRE)	Personne Physique	84024000AK0160
84	84024	Cabrières-d'Aigues	AK	164	A1a - Entretien de la végétation - Veille active	SARLIN/ANNIE GINETTE (PROPRIETAIRE)	Personne Physique	84024000AK0164
84	84024	Cabrières-d'Aigues	AK	168	A1a - Entretien de la végétation - Veille active	SARLIN/ANNIE GINETTE (PROPRIETAIRE)	Personne Physique	84024000AK0168
84	84024	Cabrières-d'Aigues	AK	169	A1a - Entretien de la végétation - Veille active	BECOT/ALAIN DANIEL ROGER (PROPRIETAIRE)	Personne Physique	84024000AK0169
84	84024	Cabrières-d'Aigues	AK	170	A1a - Entretien de la végétation - Veille active	BONNET/ELIANE MARYSE ADRIENNE (PROPRIETAIRE)	Personne Physique	84024000AK0170
84	84024	Cabrières-d'Aigues	AK	195	A1a - Entretien de la végétation - Veille active	SAUREL/JOSIANE JOSETTE (PROPRIETAIRE)		84024000AK0195
84	84024	Cabrières-d'Aigues	AL	98	A1a - Entretien de la végétation - Veille active	BECOT/ALAIN DANIEL ROGER (PROPRIETAIRE)	Personne Physique	84024000AL0098
84	84024	Cabrières-d'Aigues	AL	99	A1a - Entretien de la végétation - Veille active	JEAN/SEVERINE FRANCOISE JOELLE (NU-PROPRIETAIRE (ASSOCIE AVEC U))		84024000AL0099
84	84024	Cabrières-d'Aigues	AL	109	A1a - Entretien de la végétation - Veille active	FELICIAN/EVELYNE (PROPRIETAIRE)	Personne Physique	84024000AL0109
84	84024	Cabrières-d'Aigues	AL	110	A1a - Entretien de la végétation - Veille active	FUSCO/GERARD JEAN PAUL (PROPRIETAIRE)		84024000AL0110
84	84024	Cabrières-d'Aigues	AL	111	A1a - Entretien de la végétation - Veille active	ROMAN/DANIELLE NOELLE (USUFRUITIER (ASSOCIE AVEC N))		84024000AL0111
84	84024	Cabrières-d'Aigues	AL	113	A1a - Entretien de la végétation - Veille active	ROMAN/DANIELLE NOELLE (USUFRUITIER (ASSOCIE AVEC N))		84024000AL0113
84	84024	Cabrières-d'Aigues	AL	116	A1a - Entretien de la végétation - Veille active	ROMAN/DANIELLE NOELLE (USUFRUITIER (ASSOCIE AVEC N))		84024000AL0116
84	84024	Cabrières-d'Aigues	AL	201	A1a - Entretien de la végétation - Veille active	ROMAN/DANIELLE NOELLE (USUFRUITIER (ASSOCIE AVEC N))		84024000AL0201
84	84024	Cabrières-d'Aigues	AN	78	A1a - Entretien de la végétation - Veille active	INNOCENTI/LINA MARYSE JOSEPHINE (PROPRIETAIRE)		84024000AN0078
84	84024	Cabrières-d'Aigues	AN	80	A1a - Entretien de la végétation - Veille active	SCEA DU MAS SAINT JEAN (PROPRIETAIRE)	Personne Morale	84024000AN0080
84	84024	Cabrières-d'Aigues	AN	81	A1a - Entretien de la végétation - Veille active	SCEA DU MAS SAINT JEAN (PROPRIETAIRE)	Personne Morale	84024000AN0081
84	84024	Cabrières-d'Aigues	AN	92	A1a - Entretien de la végétation - Veille active	SCEA DU MAS SAINT JEAN (PROPRIETAIRE)	Personne Morale	84024000AN0092
84	84024	Cabrières-d'Aigues	AN	105	A1a - Entretien de la végétation - Veille active	PARY/MICHELE RAYMONDE ANNIE (USUFRUITIER (ASSOCIE AVEC N))		84024000AN0105
84	84024	Cabrières-d'Aigues	AN	106	A1a - Entretien de la végétation - Veille active	PARY/MICHELE RAYMONDE ANNIE (USUFRUITIER (ASSOCIE AVEC N))		84024000AN0106
84	84024	Cabrières-d'Aigues	AN	109	A1a - Entretien de la végétation - Veille active	RANCUREL/JEAN-MARC ANTOINE (PROPRIETAIRE)	Personne Physique	84024000AN0109
84	84024	Cabrières-d'Aigues	AN	110	A1a - Entretien de la végétation - Veille active	RANCUREL/JEAN-MARC ANTOINE (PROPRIETAIRE)	Personne Physique	84024000AN0110
84	84024	Cabrières-d'Aigues	AN	111	A1a - Entretien de la végétation - Veille active	RANCUREL/JEAN-MARC ANTOINE (PROPRIETAIRE)	Personne Physique	84024000AN0111
84	84024	Cabrières-d'Aigues	AN	112	A1a - Entretien de la végétation - Veille active	GASPERINI/RICHARD PAUL (PROPRIETAIRE)	Personne Physique	84024000AN0112
84	84024	Cabrières-d'Aigues	AN	129	A1a - Entretien de la végétation - Veille active	RANCUREL/JEAN-MARC ANTOINE (PROPRIETAIRE)	Personne Physique	84024000AN0129
84	84024	Cabrières-d'Aigues	AN	129	A1a - Entretien de la végétation - Veille active	RANCUREL/JEAN-MARC ANTOINE (PROPRIETAIRE)	Personne Physique	84024000AN0129
84	84024	Cabrières-d'Aigues	AN	135	A1a - Entretien de la végétation - Veille active	RANCUREL/JEAN-MARC ANTOINE (PROPRIETAIRE)	Personne Physique	84024000AN0135
84	84024	Cabrières-d'Aigues	AN	136	A1a - Entretien de la végétation - Veille active	RANCUREL/JEAN-MARC ANTOINE (PROPRIETAIRE)	Personne Physique	84024000AN0136
84	84024	Cabrières-d'Aigues	AN	138	A1a - Entretien de la végétation - Veille active	RANCUREL/JEAN-MARC ANTOINE (PROPRIETAIRE)	Personne Physique	84024000AN0138
84	84024	Cabrières-d'Aigues	AN	139	A1a - Entretien de la végétation - Veille active	RANCUREL/JEAN-MARC ANTOINE (PROPRIETAIRE)	Personne Physique	84024000AN0139
84	84024	Cabrières-d'Aigues	AN	142	A1a - Entretien de la végétation - Veille active	RANCUREL/JEAN-MARC ANTOINE (PROPRIETAIRE)	Personne Physique	84024000AN0142
84	84024	Cabrières-d'Aigues	AN	143	A1a - Entretien de la végétation - Veille active	RANCUREL/JEAN-MARC ANTOINE (PROPRIETAIRE)	Personne Physique	84024000AN0143
84	84024	Cabrières-d'Aigues	AN	144	A1a - Entretien de la végétation - Veille active	RANCUREL/JEAN-MARC ANTOINE (PROPRIETAIRE)	Personne Physique	84024000AN0144
84	84024	Cabrières-d'Aigues	AN	145	A1a - Entretien de la végétation - Veille active	SCEA DU MAS SAINT JEAN (PROPRIETAIRE)	Personne Morale	84024000AN0145
84	84024	Cabrières-d'Aigues	AN	155	A1a - Entretien de la végétation - Veille active	SCEA DU MAS SAINT JEAN (PROPRIETAIRE)	Personne Morale	84024000AN0155
84	84024	Cabrières-d'Aigues	AN	156	A1a - Entretien de la végétation - Veille active	SCEA DU MAS SAINT JEAN (PROPRIETAIRE)	Personne Morale	84024000AN0156
84	84024	Cabrières-d'Aigues	AN	157	A1a - Entretien de la végétation - Veille active	GUALCHIEROTTI/JOSE SEPTINE (USUFRUITIER (ASSOCIE AVEC N))		84024000AN0157
84	84024	Cabrières-d'Aigues	AN	165	A1a - Entretien de la végétation - Veille active	HIGOUNET/NICOLAS OLIVIER GABRIEL (PROPRIETAIRE)	Personne Physique	84024000AN0165
84	84024	Cabrières-d'Aigues	AN	166	A1a - Entretien de la végétation - Veille active	HIGOUNET/NICOLAS OLIVIER GABRIEL (PROPRIETAIRE)	Personne Physique	84024000AN0166
84	84024	Cabrières-d'Aigues	AN	167	A1a - Entretien de la végétation - Veille active	HIGOUNET/NICOLAS OLIVIER GABRIEL (PROPRIETAIRE)	Personne Physique	84024000AN0167
84	84024	Cabrières-d'Aigues	AN	179	A1a - Entretien de la végétation - Veille active	MAURY/VIVETTE ANNE CHARLOTTE (NU-PROPRIETAIRE (ASSOCIE AVEC U))		84024000AN0179
84	84024	Cabrières-d'Aigues	AN	192	A1a - Entretien de la végétation - Veille active	MAURY/VIVETTE ANNE CHARLOTTE (NU-PROPRIETAIRE (ASSOCIE AVEC U))		84024000AN0192
84	84024	Cabrières-d'Aigues	AN	193	A1a - Entretien de la végétation - Veille active	BRESSIER/JEAN JOSEPH GABRIEL (PROPRIETAIRE)		84024000AN0193
84	84024	Cabrières-d'Aigues	AN	193	A1a - Entretien de la végétation - Veille active	BRESSIER/JEAN JOSEPH GABRIEL (PROPRIETAIRE)		84024000AN0193
84	84024	Cabrières-d'Aigues	AO	58	A1a - Entretien de la végétation - Veille active	SIBILLE/NICOLAS GUY FABIEN ANGE (PROPRIETAIRE)	Personne Physique	84024000AO0058
84	84024	Cabrières-d'Aigues	AO	59	A1a - Entretien de la végétation - Veille active	SIBILLE/NICOLAS GUY FABIEN ANGE (PROPRIETAIRE)	Personne Physique	84024000AO0059
84	84024	Cabrières-d'Aigues	AO	82	A1a - Entretien de la végétation - Veille active	FELICIAN/CARMEN (PROPRIETAIRE)	Personne Physique	84024000AO0082
84	84024	Cabrières-d'Aigues	AO	84	A1a - Entretien de la végétation - Veille active	ANTHOUARD/ELISABETH MARGUERITE (PROPRIETAIRE)	Personne Physique	84024000AO0084
84	84024	Cabrières-d'Aigues	AO	85	A1a - Entretien de la végétation - Veille active	ANTHOUARD/ELISABETH MARGUERITE (PROPRIETAIRE)	Personne Physique	84024000AO0085
84	84024	Cabrières-d'Aigues	AO	90	A1a - Entretien de la végétation - Veille active	ANTHOUARD/ELISABETH MARGUERITE (PROPRIETAIRE)	Personne Physique	84024000AO0090
84	84024	Cabrières-d'Aigues	AO	91	A1a - Entretien de la végétation - Veille active	MEYNIER/JAKY LOUIS (USUFRUITIER (ASSOCIE AVEC N))		84024000AO0091
84	84024	Cabrières-d'Aigues	AO	92	A1a - Entretien de la végétation - Veille active	NAZARI/CELINE REINE (NU-PROPRIETAIRE (ASSOCIE AVEC U))		84024000AO0092
84	84024	Cabrières-d'Aigues	AO	93	A1a - Entretien de la végétation - Veille active	GOUIRAND/CHRISTINE ANDREE (PROPRIETAIRE)	Personne Physique	84024000AO0093
84	84024	Cabrières-d'Aigues	AO	103	A1a - Entretien de la végétation - Veille active	AUROUZE/FRANCOIS RAYMOND (PROPRIETAIRE)	Personne Physique	84024000AO0103
84	84024	Cabrières-d'Aigues	AO	104	A1a - Entretien de la végétation - Veille active	AUROUZE/FRANCOIS RAYMOND (PROPRIETAIRE)	Personne Physique	84024000AO0104
84	84024	Cabrières-d'Aigues	AO	112	A1a - Entretien de la végétation - Veille active	SAMUEL/HELYANE RAYMONDE CLAUDE (PROPRIETAIRE)	Personne Physique	84024000AO0112
84	84024	Cabrières-d'Aigues	AO	113	A1a - Entretien de la végétation - Veille active	PARY/FREDERIC MARCEL JOSEPH (PROPRIETAIRE)	Personne Physique	84024000AO0113
84	84024	Cabrières-d'Aigues	AO	114	A1a - Entretien de la végétation - Veille active	LONA1 (PROPRIETAIRE)	Personne Morale	84024000AO0114
84	84024	Cabrières-d'Aigues	AO	115	A1a - Entretien de la végétation - Veille active	AUROUZE/FRANCOIS RAYMOND (PROPRIETAIRE)	Personne Physique	84024000AO0115
84	84024	Cabrières-d'Aigues	AO	116	A1a - Entretien de la végétation - Veille active	BLANC/REGIS LUCIEN (PROPRIETAIRE)		84024000AO0116
84	84024	Cabrières-d'Aigues	AO	117	A1a - Entretien de la végétation - Veille active	BLANC/REGIS LUCIEN (PROPRIETAIRE)	Personne Physique	84024000AO0117
84	84024	Cabrières-d'Aigues	AO	118	A1a - Entretien de la végétation - Veille active	BLANC/REGIS LUCIEN (PROPRIETAIRE)	Personne Physique	84024000AO0118
84	84024	Cabrières-d'Aigues	AO	119	A1a - Entretien de la végétation - Veille active	BLANC/REGIS LUCIEN (PROPRIETAIRE)	Personne Physique	84024000AO0119
84	84024	Cabrières-d'Aigues	AO	120	A1a - Entretien de la végétation - Veille active	BLANC/REGIS LUCIEN (PROPRIETAIRE)	Personne Physique	84024000AO0120
84	84024	Cabrières-d'Aigues	AO	123	A1a - Entretien de la végétation - Veille active	AUROUZE/FRANCOIS RAYMOND (PROPRIETAIRE)	Personne Physique	84024000AO0123
84	84024	Cabrières-d'Aigues	AO	124	A1a - Entretien de la végétation - Veille active	AUROUZE/FRANCOIS RAYMOND (PROPRIETAIRE)	Personne Physique	84024000AO0124
84	84024	Cabrières-d'Aigues	AO	125	A1a - Entretien de la végétation - Veille active	AUROUZE/FRANCOIS RAYMOND (PROPRIETAIRE)	Personne Physique	84024000AO0125
84	84024	Cabrières-d'Aigues	AO	135	A1a - Entretien de la végétation - Veille active	REY/XAVIER PATRICK (PROPRIETAIRE)		84024000AO0135
84	84024	Cabrières-d'Aigues	AO	136	A1a - Entretien de la végétation - Veille active	REY/XAVIER PATRICK (PROPRIETAIRE)		84024000AO0136
84	84024	Cabrières-d'Aigues	AO	137	A1a - Entretien de la végétation - Veille active	REY/XAVIER PATRICK (PROPRIETAIRE)		84024000AO0137
84	84024	Cabrières-d'Aigues	AO	138	A1a - Entretien de la végétation - Veille active	ARNOUX/DENISE JANE (USUFRUITIER (ASSOCIE AVEC N))		84024000AO0138
84	84024	Cabrières-d'Aigues	AO	139	A1a - Entretien de la végétation - Veille active	REY/XAVIER PATRICK (PROPRIETAIRE)		84024000AO0139
84	84024	Cabrières-d'Aigues	AO	148	A1a - Entretien de la végétation - Veille active	FAVET/MAGALI MIREILLE (PROPRIETAIRE)		84024000AO0148



Département	Code postal	Nom commune	Section	N° Parcelle	Action	Nom	Nature	Référence parcelle
84	84024	Cabrières-d'Aigues	AO	149	A1a - Entretien de la végétation - Veille active	FAVET/MAGALI MIREILLE (PROPRIETAIRE)		84024000AO0149
84	84024	Cabrières-d'Aigues	AO	150	A1a - Entretien de la végétation - Veille active	BLANC/ROBERT HENRI DANIEL (PROPRIETAIRE)	Personne Physique	84024000AO0150
84	84024	Cabrières-d'Aigues	AO	152	A1a - Entretien de la végétation - Veille active	BLANC/ROBERT HENRI DANIEL (PROPRIETAIRE)	Personne Physique	84024000AO0152
84	84024	Cabrières-d'Aigues	AO	155	A1a - Entretien de la végétation - Veille active	BLANC/ROBERT HENRI DANIEL (PROPRIETAIRE)	Personne Physique	84024000AO0155
84	84024	Cabrières-d'Aigues	AO	157	A1a - Entretien de la végétation - Veille active	L ETOILE IMMOBILIERE (PROPRIETAIRE)	Personne Morale	84024000AO0157
84	84024	Cabrières-d'Aigues	AO	158	A1a - Entretien de la végétation - Veille active	L ETOILE IMMOBILIERE (PROPRIETAIRE)	Personne Morale	84024000AO0158
84	84024	Cabrières-d'Aigues	AO	159	A1a - Entretien de la végétation - Veille active	L ETOILE IMMOBILIERE (PROPRIETAIRE)	Personne Morale	84024000AO0159
84	84024	Cabrières-d'Aigues	AO	159	A1b - Entretien de la végétation - Intervention sélective	L ETOILE IMMOBILIERE (PROPRIETAIRE)	Personne Morale	84024000AO0159
84	84024	Cabrières-d'Aigues	AO	204	A1a - Entretien de la végétation - Veille active	GENTY/DANIEL JEAN PIERRE (PROPRIETAIRE)		84024000AO0204
84	84024	Cabrières-d'Aigues	AO	205	A1a - Entretien de la végétation - Veille active	GENTY/DANIEL JEAN PIERRE (PROPRIETAIRE)		84024000AO0205
84	84024	Cabrières-d'Aigues	AO	206	A1a - Entretien de la végétation - Veille active	SAMUEL/HELYANE RAYMONDE CLAUDE (PROPRIETAIRE)	Personne Physique	84024000AO0206
84	84024	Cabrières-d'Aigues	AO	207	A1a - Entretien de la végétation - Veille active	GENTY/DANIEL JEAN PIERRE (PROPRIETAIRE)		84024000AO0207
COMMUNE DE CADENET								
84	84026	Cadenet	E	224	A1a - Entretien de la végétation - Veille active	ASS SYNDICALE DU CANAL DE CADENET (PROPRIETAIRE)	Personne Morale	84026000E0224
84	84026	Cadenet	E	226	A1a - Entretien de la végétation - Veille active	ASS SYNDICALE DU CANAL DE CADENET (PROPRIETAIRE)	Personne Morale	84026000E0226
84	84026	Cadenet	E	246	A1b - Entretien de la végétation - Intervention sélective	ASS SYNDICALE DU CANAL DE CADENET (PROPRIETAIRE)	Personne Morale	84026000E0246
84	84026	Cadenet	E	256	A1b - Entretien de la végétation - Intervention sélective	SERVICE DES DOMAINES (PROPRIETAIRE)	Personne Morale	84026000E0256
84	84026	Cadenet	E	257	A1b - Entretien de la végétation - Intervention sélective	SERVICE DES DOMAINES (PROPRIETAIRE)	Personne Morale	84026000E0257
84	84026	Cadenet	E	264	A1b - Entretien de la végétation - Intervention sélective	COMMUNE DE CADENET (PROPRIETAIRE)	Personne Morale	84026000E0264
84	84026	Cadenet	E	265	A1b - Entretien de la végétation - Intervention sélective	SERVICE DES DOMAINES (PROPRIETAIRE)	Personne Morale	84026000E0265
84	84026	Cadenet	E	266	A1b - Entretien de la végétation - Intervention sélective	SERVICE DES DOMAINES (PROPRIETAIRE)	Personne Morale	84026000E0266
84	84026	Cadenet	B	1	A1a - Entretien de la végétation - Veille active	VAUSSENAT/DENISE ODETTE EUGENIE (USUFRUITIER (ASSOCIE AVEC N))		84026000B0001
84	84026	Cadenet	B	34	A1a - Entretien de la végétation - Veille active	D AVON DE COLLONGUE/FRANCOIS RENE MARIE GABRIEL (PROPRIETAIRE)	Personne Physique	84026000B0034
84	84026	Cadenet	B	35	A1a - Entretien de la végétation - Veille active	D AVON DE COLLONGUE/FRANCOIS RENE MARIE GABRIEL (PROPRIETAIRE)	Personne Physique	84026000B0035
84	84026	Cadenet	B	36	A1a - Entretien de la végétation - Veille active	ALBERT/THIERRY ALAIN (PROPRIETAIRE)		84026000B0036
84	84026	Cadenet	B	39	A1a - Entretien de la végétation - Veille active	ALBERT/THIERRY ALAIN (PROPRIETAIRE)		84026000B0039
84	84026	Cadenet	B	126	A1a - Entretien de la végétation - Veille active	GUIGON/PIERRE MICHEL JEROME (PROPRIETAIRE)	Personne Physique	84026000B0126
84	84026	Cadenet	B	127	A1a - Entretien de la végétation - Veille active	GUIGON/PIERRE MICHEL JEROME (PROPRIETAIRE)	Personne Physique	84026000B0127
84	84026	Cadenet	B	130	A1a - Entretien de la végétation - Veille active	AMENGUAL/MARGUERITE (USUFRUITIER (ASSOCIE AVEC N))		84026000B0130
84	84026	Cadenet	B	131	A1a - Entretien de la végétation - Veille active	GUIGUES/ELIANE LOUISE ANDREE (USUFRUITIER (ASSOCIE AVEC N))		84026000B0131
84	84026	Cadenet	B	133	A1a - Entretien de la végétation - Veille active	GUIGUES/ELIANE LOUISE ANDREE (USUFRUITIER (ASSOCIE AVEC N))		84026000B0133
84	84026	Cadenet	B	134	A1a - Entretien de la végétation - Veille active	GUIGUES/ELIANE LOUISE ANDREE (USUFRUITIER (ASSOCIE AVEC N))		84026000B0134
84	84026	Cadenet	B	136	A1a - Entretien de la végétation - Veille active	GFA DU DOMAINE DE LAVAL (PROPRIETAIRE)	Personne Morale	84026000B0136
84	84026	Cadenet	B	138	A1a - Entretien de la végétation - Veille active	GFA DU DOMAINE DE LAVAL (PROPRIETAIRE)	Personne Morale	84026000B0138
84	84026	Cadenet	B	139	A1a - Entretien de la végétation - Veille active	GFA DU DOMAINE DE LAVAL (PROPRIETAIRE)	Personne Morale	84026000B0139
84	84026	Cadenet	B	141	A1a - Entretien de la végétation - Veille active	GFA DU DOMAINE DE LAVAL (PROPRIETAIRE)	Personne Morale	84026000B0141
84	84026	Cadenet	B	143	A1a - Entretien de la végétation - Veille active	BENOIT/MICHEL ROGER (USUFRUITIER (ASSOCIE AVEC N))		84026000B0143
84	84026	Cadenet	B	144	A1a - Entretien de la végétation - Veille active	BENOIT/MICHEL ROGER (USUFRUITIER (ASSOCIE AVEC N))		84026000B0144
84	84026	Cadenet	C	1	A1a - Entretien de la végétation - Veille active	LABRUYERE/VINCENT EDMOND JEAN (USUFRUITIER (ASSOCIE AVEC N))		84026000C0001
84	84026	Cadenet	C	1	A1a - Entretien de la végétation - Veille active	LABRUYERE/VINCENT EDMOND JEAN (USUFRUITIER (ASSOCIE AVEC N))		84026000C0001
84	84026	Cadenet	C	2	A1a - Entretien de la végétation - Veille active	V L (PROPRIETAIRE)	Personne Morale	84026000C0002
84	84026	Cadenet	C	2	A1a - Entretien de la végétation - Veille active	V L (PROPRIETAIRE)	Personne Morale	84026000C0002
84	84026	Cadenet	C	2	A1a - Entretien de la végétation - Veille active	V L (PROPRIETAIRE)	Personne Morale	84026000C0002
84	84026	Cadenet	C	99	A1a - Entretien de la végétation - Veille active	GFA DU DOMAINE DE LAVAL (PROPRIETAIRE)	Personne Morale	84026000C0099
84	84026	Cadenet	C	112	A1a - Entretien de la végétation - Veille active	GFA DU DOMAINE DE LAVAL (PROPRIETAIRE)	Personne Morale	84026000C0112
84	84026	Cadenet	C	113	A1a - Entretien de la végétation - Veille active	GFA DU DOMAINE DE LAVAL (PROPRIETAIRE)	Personne Morale	84026000C0113
84	84026	Cadenet	C	114	A1a - Entretien de la végétation - Veille active	GFA DU DOMAINE DE LAVAL (PROPRIETAIRE)	Personne Morale	84026000C0114
84	84026	Cadenet	C	115	A1a - Entretien de la végétation - Veille active	GFA DU DOMAINE DE LAVAL (PROPRIETAIRE)	Personne Morale	84026000C0115
84	84026	Cadenet	C	147	A1a - Entretien de la végétation - Veille active	GFA DU DOMAINE DE LAVAL (PROPRIETAIRE)	Personne Morale	84026000C0147
84	84026	Cadenet	C	587	A1a - Entretien de la végétation - Veille active	FAUCHER/VINCENT DAVID (PROPRIETAIRE)	Personne Physique	84026000C0587
84	84026	Cadenet	C	600	A1a - Entretien de la végétation - Veille active	BOY/DENIS CALVIN (PROPRIETAIRE)		84026000C0600
84	84026	Cadenet	C	601	A1a - Entretien de la végétation - Veille active	BOY/DENIS CALVIN (PROPRIETAIRE)	Personne Physique	84026000C0601
84	84026	Cadenet	C	604	A1a - Entretien de la végétation - Veille active	SERRES/JEAN MAURICE (USUFRUITIER (ASSOCIE AVEC N))		84026000C0604
84	84026	Cadenet	C	605	A1a - Entretien de la végétation - Veille active	SERRES/JEAN MAURICE (USUFRUITIER (ASSOCIE AVEC N))		84026000C0605
84	84026	Cadenet	C	609	A1a - Entretien de la végétation - Veille active	FREDET/BERNADETTE MARIE ODILE (PROPRIETAIRE)	Personne Physique	84026000C0609
84	84026	Cadenet	C	614	A1a - Entretien de la végétation - Veille active	FREDET/BERNADETTE MARIE ODILE (PROPRIETAIRE)	Personne Physique	84026000C0614
84	84026	Cadenet	D	240	D2 - Sensibilisation des riverains sur les pollutions et déchets	TRAN-QUANG/RENE VINCENT (PROPRIETAIRE)		84026000D0240
84	84026	Cadenet	D	240	A1c - Entretien de la végétation - Intervention régulière	TRAN-QUANG/RENE VINCENT (PROPRIETAIRE)		84026000D0240
84	84026	Cadenet	E	342	A1b - Entretien de la végétation - Intervention sélective	ASS SYNDICALE DU CANAL DE CADENET (PROPRIETAIRE)	Personne Morale	84026000E0342
84	84026	Cadenet	E	345	A1b - Entretien de la végétation - Intervention sélective	ASS SYNDICALE DU CANAL DE CADENET (PROPRIETAIRE)	Personne Morale	84026000E0345
84	84026	Cadenet	E	358	A1b - Entretien de la végétation - Intervention sélective	ASS SYNDICALE DU CANAL DE CADENET (PROPRIETAIRE)	Personne Morale	84026000E0358
84	84026	Cadenet	E	420	A1b - Entretien de la végétation - Intervention sélective	ASS SYNDICALE DU CANAL DE CADENET (PROPRIETAIRE)	Personne Morale	84026000E0420
84	84026	Cadenet	E	421	A1b - Entretien de la végétation - Intervention sélective	ASS SYNDICALE DU CANAL DE CADENET (PROPRIETAIRE)	Personne Morale	84026000E0421
84	84026	Cadenet	E	422	A1b - Entretien de la végétation - Intervention sélective	ASS SYNDICALE DU CANAL DE CADENET (PROPRIETAIRE)	Personne Morale	84026000E0422
84	84026	Cadenet	E	1118	A1b - Entretien de la végétation - Intervention sélective	ASS SYNDICALE DU CANAL DE CADENET (PROPRIETAIRE)	Personne Morale	84026000E1118
84	84026	Cadenet	E	1124	A1b - Entretien de la végétation - Intervention sélective	ASS SYNDICALE DU CANAL DE CADENET (PROPRIETAIRE)	Personne Morale	84026000E1124
84	84026	Cadenet	E	1125	A1b - Entretien de la végétation - Intervention sélective	ASS SYNDICALE DU CANAL DE CADENET (PROPRIETAIRE)	Personne Morale	84026000E1125
84	84026	Cadenet	E	1127	A1b - Entretien de la végétation - Intervention sélective	ASS SYNDICALE DU CANAL DE CADENET (PROPRIETAIRE)	Personne Morale	84026000E1127
84	84026	Cadenet	E	1133	A1b - Entretien de la végétation - Intervention sélective	ASS SYNDICALE DU CANAL DE CADENET (PROPRIETAIRE)	Personne Morale	84026000E1133
84	84026	Cadenet	E	1134	A1b - Entretien de la végétation - Intervention sélective	COULOMB/DANIEL HENRI (PROPRIETAIRE)		84026000E1134
84	84026	Cadenet	E	1454	A1b - Entretien de la végétation - Intervention sélective	SERVICE DES DOMAINES (PROPRIETAIRE)	Personne Morale	84026000E1454
84	84026	Cadenet	F	784	A1b - Entretien de la végétation - Intervention sélective	SYNDICAT DE LAVAL (PROPRIETAIRE)	Personne Morale	84026000F0784

Département	Code postal	Nom commune	Section	N° Parcelle	Action	Nom	Nature	Référence parcelle
84	84026	Cadenet	F	822	A1b - Entretien de la végétation - Intervention sélective	ASS SYNDICALE DU CANAL DE CADENET (PROPRIETAIRE)	Personne Morale	840260000F0822
84	84026	Cadenet	F	913	A1b - Entretien de la végétation - Intervention sélective	ASS SYNDICALE DU CANAL DE CADENET (PROPRIETAIRE)	Personne Morale	840260000F0913
84	84026	Cadenet	F	914	A1b - Entretien de la végétation - Intervention sélective	ASS SYNDICALE DU CANAL DE CADENET (PROPRIETAIRE)	Personne Morale	840260000F0914
84	84026	Cadenet	F	914	A1a - Entretien de la végétation - Veille active	ASS SYNDICALE DU CANAL DE CADENET (PROPRIETAIRE)	Personne Morale	840260000F0914
84	84026	Cadenet	F	921	A1b - Entretien de la végétation - Intervention sélective	SYNDICAT DE LAVAL (PROPRIETAIRE)	Personne Morale	840260000F0921
84	84026	Cadenet	F	921	A1a - Entretien de la végétation - Veille active	SYNDICAT DE LAVAL (PROPRIETAIRE)	Personne Morale	840260000F0921
84	84026	Cadenet	F	1470	A1a - Entretien de la végétation - Veille active	SYNDICAT DE LAVAL (PROPRIETAIRE)	Personne Morale	840260000F1470
84	84026	Cadenet	F	1471	A1a - Entretien de la végétation - Veille active	SYNDICAT DE LAVAL (PROPRIETAIRE)	Personne Morale	840260000F1471
84	84026	Cadenet	F	1472	A1a - Entretien de la végétation - Veille active	COMMUNE DE CADENET (PROPRIETAIRE)	Personne Morale	840260000F1472
84	84026	Cadenet	F	1473	A1b - Entretien de la végétation - Intervention sélective	SYNDICAT DE LAVAL (PROPRIETAIRE)	Personne Morale	840260000F1473
84	84026	Cadenet	F	1473	A1a - Entretien de la végétation - Veille active	SYNDICAT DE LAVAL (PROPRIETAIRE)	Personne Morale	840260000F1473
84	84026	Cadenet	F	1477	A1a - Entretien de la végétation - Veille active	COMMUNE DE CADENET (PROPRIETAIRE)	Personne Morale	840260000F1477
84	84026	Cadenet	F	1479	A1a - Entretien de la végétation - Veille active	COMMUNE DE CADENET (PROPRIETAIRE)	Personne Morale	840260000F1479
84	84026	Cadenet	F	1538	A1a - Entretien de la végétation - Veille active	SERVICE DES DOMAINES (PROPRIETAIRE)	Personne Morale	840260000F1538
84	84026	Cadenet	F	1539	A1a - Entretien de la végétation - Veille active	COMMUNE DE CADENET (PROPRIETAIRE)	Personne Morale	840260000F1539
84	84026	Cadenet	F	1540	A1a - Entretien de la végétation - Veille active	COMMUNE DE CADENET (PROPRIETAIRE)	Personne Morale	840260000F1540
84	84026	Cadenet	F	1568	A1b - Entretien de la végétation - Intervention sélective	COMMUNE DE CADENET (PROPRIETAIRE)	Personne Morale	840260000F1568
84	84026	Cadenet	F	1568	A1a - Entretien de la végétation - Veille active	COMMUNE DE CADENET (PROPRIETAIRE)	Personne Morale	840260000F1568
84	84026	Cadenet	F	1662	A1b - Entretien de la végétation - Intervention sélective	ASS SYNDICALE DU CANAL DE CADENET (PROPRIETAIRE)	Personne Morale	840260000F1662
84	84026	Cadenet	F	1663	A1b - Entretien de la végétation - Intervention sélective	ASS SYNDICALE DU CANAL DE CADENET (PROPRIETAIRE)	Personne Morale	840260000F1663
84	84026	Cadenet	F	1692	A1a - Entretien de la végétation - Veille active	COMMUNE DE CADENET (PROPRIETAIRE)	Personne Morale	840260000F1692
84	84026	Cadenet	F	1694	A1a - Entretien de la végétation - Veille active	COMMUNE DE CADENET (PROPRIETAIRE)	Personne Morale	840260000F1694
84	84026	Cadenet	F	1696	A1b - Entretien de la végétation - Intervention sélective	MORSELLI/ANDRE MAURICE (PROPRIETAIRE)		840260000F1696
84	84026	Cadenet	F	1698	A1b - Entretien de la végétation - Intervention sélective	ASS SYNDICALE DU CANAL DE CADENET (PROPRIETAIRE)	Personne Morale	840260000F1698
84	84026	Cadenet	F	1700	A1b - Entretien de la végétation - Intervention sélective	ASS SYNDICALE DU CANAL DE CADENET (PROPRIETAIRE)	Personne Morale	840260000F1700
84	84026	Cadenet	F	1700	A1a - Entretien de la végétation - Veille active	ASS SYNDICALE DU CANAL DE CADENET (PROPRIETAIRE)	Personne Morale	840260000F1700
84	84026	Cadenet	F	1851	A1a - Entretien de la végétation - Veille active	SERVICE DES DOMAINES (PROPRIETAIRE)	Personne Morale	840260000F1851
84	84026	Cadenet	AO	35	A1a - Entretien de la végétation - Veille active	BENOIT/MICHEL ROGER (USUFRUITIER (ASSOCIE AVEC N))		84026000AO0035
84	84026	Cadenet	AO	37	A1a - Entretien de la végétation - Veille active	CHAMBONNET/SOLANGE GERMAINE (USUFRUITIER (ASSOCIE AVEC N))		84026000AO0037
84	84026	Cadenet	AO	38	A1a - Entretien de la végétation - Veille active	TRAMIER/HENRI LEOPOLD (USUFRUITIER (ASSOCIE AVEC N))		84026000AO0038
84	84026	Cadenet	AO	39	A1a - Entretien de la végétation - Veille active	TRAMIER/HENRI LEOPOLD (USUFRUITIER (ASSOCIE AVEC N))		84026000AO0039
84	84026	Cadenet	AO	43	A1a - Entretien de la végétation - Veille active	LAFOREST/CLAUDE LEOPOLD SIMON (PROPRIETAIRE)	Personne Physique	84026000AO0043
84	84026	Cadenet	AO	44	A1a - Entretien de la végétation - Veille active	FAMILLE PAUL DUBRULE (PROPRIETAIRE)	Personne Morale	84026000AO0044
84	84026	Cadenet	AO	45	A1a - Entretien de la végétation - Veille active	FAMILLE PAUL DUBRULE (PROPRIETAIRE)	Personne Morale	84026000AO0045
84	84026	Cadenet	AP	31	A1a - Entretien de la végétation - Veille active	GUION/ROGER MARIE JULES PAUL (PROPRIETAIRE)	Personne Physique	84026000AP0031
84	84026	Cadenet	AP	32	A1a - Entretien de la végétation - Veille active	SCI ACCDM (PROPRIETAIRE)	Personne Morale	84026000AP0032
84	84026	Cadenet	AP	34	A1a - Entretien de la végétation - Veille active	GUION/ROGER MARIE JULES PAUL (PROPRIETAIRE)	Personne Physique	84026000AP0034
84	84026	Cadenet	AP	36	A5 - Gestions des espèces exotiques envahissantes et particulièrement la Renouée du Japon	ALMARIC/NICOLE MONIQUE (PROPRIETAIRE)	Personne Physique	84026000AP0036
84	84026	Cadenet	AP	36	A1a - Entretien de la végétation - Veille active	ALMARIC/NICOLE MONIQUE (PROPRIETAIRE)	Personne Physique	84026000AP0036
84	84026	Cadenet	AP	36	A1b - Entretien de la végétation - Intervention sélective	ALMARIC/NICOLE MONIQUE (PROPRIETAIRE)	Personne Physique	84026000AP0036
84	84026	Cadenet	AP	37	A5 - Gestions des espèces exotiques envahissantes et particulièrement la Renouée du Japon	ALMARIC/NICOLE MONIQUE (PROPRIETAIRE)	Personne Physique	84026000AP0037
84	84026	Cadenet	AP	37	A1b - Entretien de la végétation - Intervention sélective	ALMARIC/NICOLE MONIQUE (PROPRIETAIRE)	Personne Physique	84026000AP0037
84	84026	Cadenet	AP	38	A1b - Entretien de la végétation - Intervention sélective	ALMARIC/NICOLE MONIQUE (PROPRIETAIRE)	Personne Physique	84026000AP0038
84	84026	Cadenet	AP	39	A1b - Entretien de la végétation - Intervention sélective	ALMARIC/NICOLE MONIQUE (PROPRIETAIRE)	Personne Physique	84026000AP0039
84	84026	Cadenet	AP	40	A1b - Entretien de la végétation - Intervention sélective	ALMARIC/NICOLE MONIQUE (PROPRIETAIRE)	Personne Physique	84026000AP0040
84	84026	Cadenet	AP	41	A1b - Entretien de la végétation - Intervention sélective	DERBY (PROPRIETAIRE)	Personne Morale	84026000AP0041
84	84026	Cadenet	AP	42	A1b - Entretien de la végétation - Intervention sélective	DERBY (PROPRIETAIRE)	Personne Morale	84026000AP0042
84	84026	Cadenet	AP	43	A1b - Entretien de la végétation - Intervention sélective	DERBY (PROPRIETAIRE)	Personne Morale	84026000AP0043
84	84026	Cadenet	AP	43	A1b - Entretien de la végétation - Intervention sélective	DERBY (PROPRIETAIRE)	Personne Morale	84026000AP0043
84	84026	Cadenet	AP	44	A1b - Entretien de la végétation - Intervention sélective	DERBY (PROPRIETAIRE)	Personne Morale	84026000AP0044
84	84026	Cadenet	AP	44	A1b - Entretien de la végétation - Intervention sélective	DERBY (PROPRIETAIRE)	Personne Morale	84026000AP0044
84	84026	Cadenet	AR	36	A1b - Entretien de la végétation - Intervention sélective	DERBY (PROPRIETAIRE)	Personne Morale	84026000AR0036
84	84026	Cadenet	AR	37	A1b - Entretien de la végétation - Intervention sélective	DERBY (PROPRIETAIRE)	Personne Morale	84026000AR0037
84	84026	Cadenet	AR	37	A1b - Entretien de la végétation - Intervention sélective	DERBY (PROPRIETAIRE)	Personne Morale	84026000AR0037
84	84026	Cadenet	AR	52	A1b - Entretien de la végétation - Intervention sélective	ASS SYNDICALE DU CANAL DE CADENET (PROPRIETAIRE)	Personne Morale	84026000AR0052
84	84026	Cadenet	AR	53	A1b - Entretien de la végétation - Intervention sélective	ASS SYNDICALE DU CANAL DE CADENET (PROPRIETAIRE)	Personne Morale	84026000AR0053
84	84026	Cadenet	AR	57	A1b - Entretien de la végétation - Intervention sélective	DERBY (PROPRIETAIRE)	Personne Morale	84026000AR0057
84	84026	Cadenet	AR	70	A1b - Entretien de la végétation - Intervention sélective	DERBY (PROPRIETAIRE)	Personne Morale	84026000AR0070
84	84026	Cadenet	AS	1	A1a - Entretien de la végétation - Veille active	BUTZELAAR/PAULUS PETRUS (PROPRIETAIRE)		84026000AS0001
84	84026	Cadenet	AS	3	A1a - Entretien de la végétation - Veille active	SCI ACCDM (PROPRIETAIRE)	Personne Morale	84026000AS0003
84	84026	Cadenet	AS	11	A5 - Gestions des espèces exotiques envahissantes et particulièrement la Renouée du Japon	SCI ACCDM (PROPRIETAIRE)	Personne Morale	84026000AS0011
84	84026	Cadenet	AS	11	A1a - Entretien de la végétation - Veille active	SCI ACCDM (PROPRIETAIRE)	Personne Morale	84026000AS0011
84	84026	Cadenet	AS	11	A1b - Entretien de la végétation - Intervention sélective	SCI ACCDM (PROPRIETAIRE)	Personne Morale	84026000AS0011
84	84026	Cadenet	AS	12	A1b - Entretien de la végétation - Intervention sélective	SCI ACCDM (PROPRIETAIRE)	Personne Morale	84026000AS0012
84	84026	Cadenet	AS	62	A1b - Entretien de la végétation - Intervention sélective	DERBY (PROPRIETAIRE)	Personne Morale	84026000AS0062
84	84026	Cadenet	AS	63	A1b - Entretien de la végétation - Intervention sélective	DERBY (PROPRIETAIRE)	Personne Morale	84026000AS0063
84	84026	Cadenet	AS	64	A1b - Entretien de la végétation - Intervention sélective	DERBY (PROPRIETAIRE)	Personne Morale	84026000AS0064
84	84026	Cadenet	AS	64	A1b - Entretien de la végétation - Intervention sélective	DERBY (PROPRIETAIRE)	Personne Morale	84026000AS0064
84	84026	Cadenet	AS	65	A1b - Entretien de la végétation - Intervention sélective	DERBY (PROPRIETAIRE)	Personne Morale	84026000AS0065
84	84026	Cadenet	AS	66	A1b - Entretien de la végétation - Intervention sélective	DERBY (PROPRIETAIRE)	Personne Morale	84026000AS0066
84	84026	Cadenet	AT	1	A1b - Entretien de la végétation - Intervention sélective	CITTADINO/SOPHIE SONNY (PROPRIETAIRE)	Personne Physique	84026000AT0001



Département	Code postal	Nom commune	Section	N° Parcelle	Action	Nom	Nature	Référence parcelle
84	84026	Cadenet	AT	2	A1b - Entretien de la végétation - Intervention sélective	CITTADINO/SOPHIE SONNY (PROPRIETAIRE)	Personne Physique	84026000AT0002
84	84026	Cadenet	AT	3	A1b - Entretien de la végétation - Intervention sélective	CITTADINO/SOPHIE SONNY (PROPRIETAIRE)	Personne Physique	84026000AT0003
84	84026	Cadenet	AT	4	A1b - Entretien de la végétation - Intervention sélective	BORJA/JOSEPH NOEL SILVESTRE (PROPRIETAIRE)		84026000AT0004
84	84026	Cadenet	AT	4	A1b - Entretien de la végétation - Intervention sélective	BORJA/JOSEPH NOEL SILVESTRE (PROPRIETAIRE)		84026000AT0004
84	84026	Cadenet	AT	5	A1b - Entretien de la végétation - Intervention sélective	CITTADINO/SOPHIE SONNY (PROPRIETAIRE)	Personne Physique	84026000AT0005
84	84026	Cadenet	AT	5	A1b - Entretien de la végétation - Intervention sélective	CITTADINO/SOPHIE SONNY (PROPRIETAIRE)	Personne Physique	84026000AT0005
84	84026	Cadenet	AT	6	A1b - Entretien de la végétation - Intervention sélective	CITTADINO/SOPHIE SONNY (PROPRIETAIRE)	Personne Physique	84026000AT0006
84	84026	Cadenet	AV	20	A3 - Gestion des atterrissements	JPV (PROPRIETAIRE)		84026000AV0020
84	84026	Cadenet	AV	20	A1b - Entretien de la végétation - Intervention sélective	JPV (PROPRIETAIRE)		84026000AV0020
84	84026	Cadenet	AV	28	A3 - Gestion des atterrissements	JPV (PROPRIETAIRE)		84026000AV0028
84	84026	Cadenet	AV	30	A1b - Entretien de la végétation - Intervention sélective	SOCIETE NATIONALE SNCF (PROPRIETAIRE)		84026000AV0030
84	84026	Cadenet	AV	48	A1b - Entretien de la végétation - Intervention sélective	SOCIETE NATIONALE SNCF (PROPRIETAIRE)		84026000AV0048
84	84026	Cadenet	AV	48	A1a - Entretien de la végétation - Veille active	SOCIETE NATIONALE SNCF (PROPRIETAIRE)		84026000AV0048
84	84026	Cadenet	AV	66	A1a - Entretien de la végétation - Veille active	ASS SYNDICALE DU CANAL DE CADENET (PROPRIETAIRE)	Personne Morale	84026000AV0066
84	84026	Cadenet	AV	86	A3 - Gestion des atterrissements	JPV (PROPRIETAIRE)		84026000AV0086
84	84026	Cadenet	AW	3	A1b - Entretien de la végétation - Intervention sélective	ASS SYNDICALE DU CANAL DE CADENET (PROPRIETAIRE)	Personne Morale	84026000AW0003
84	84026	Cadenet	AW	4	A1b - Entretien de la végétation - Intervention sélective	ASS SYNDICALE DU CANAL DE CADENET (PROPRIETAIRE)	Personne Morale	84026000AW0004
84	84026	Cadenet	AW	83	A1b - Entretien de la végétation - Intervention sélective	SOCIETE NATIONALE SNCF (PROPRIETAIRE)		84026000AW0083
84	84026	Cadenet	AW	96	A1b - Entretien de la végétation - Intervention sélective	CECCARELLI (PROPRIETAIRE)	Personne Morale	84026000AW0096
84	84026	Cadenet	AW	97	A1b - Entretien de la végétation - Intervention sélective	CECCARELLI (PROPRIETAIRE)	Personne Morale	84026000AW0097
84	84026	Cadenet	AW	99	A1b - Entretien de la végétation - Intervention sélective	C G M (PROPRIETAIRE)	Personne Morale	84026000AW0099
84	84026	Cadenet	AW	100	A1b - Entretien de la végétation - Intervention sélective	ASS SYNDICALE DU CANAL DE CADENET (PROPRIETAIRE)	Personne Morale	84026000AW0100
84	84026	Cadenet	AW	116	A1b - Entretien de la végétation - Intervention sélective	ASS SYNDICALE DU CANAL DE CADENET (PROPRIETAIRE)	Personne Morale	84026000AW0116
84	84026	Cadenet	AX	23	A1b - Entretien de la végétation - Intervention sélective	SYNDICAT DES FOSSES DE DESSECHEMENT DE CADENET (PROPRIETAIRE)	Personne Morale	84026000AX0023
84	84026	Cadenet	AX	24	A1b - Entretien de la végétation - Intervention sélective	SYNDICAT DES FOSSES DE DESSECHEMENT DE CADENET (PROPRIETAIRE)	Personne Morale	84026000AX0024
84	84026	Cadenet	AX	25	A1b - Entretien de la végétation - Intervention sélective	SCI LE PRIEURE (PROPRIETAIRE)	Personne Morale	84026000AX0025
84	84026	Cadenet	AX	27	A1b - Entretien de la végétation - Intervention sélective	SCI LE PRIEURE (PROPRIETAIRE)	Personne Morale	84026000AX0027
84	84026	Cadenet	AX	28	A1b - Entretien de la végétation - Intervention sélective	SCI LE PRIEURE (PROPRIETAIRE)	Personne Morale	84026000AX0028
84	84026	Cadenet	AX	31	A1b - Entretien de la végétation - Intervention sélective	SCI LE PRIEURE (PROPRIETAIRE)	Personne Morale	84026000AX0031
84	84026	Cadenet	AX	37	A1b - Entretien de la végétation - Intervention sélective	FOUCHERAND/LEONE ODETTE (PROPRIETAIRE)	Personne Physique	84026000AX0037
84	84026	Cadenet	AX	60	A1b - Entretien de la végétation - Intervention sélective	SCI LE PRIEURE (PROPRIETAIRE)	Personne Morale	84026000AX0060
84	84026	Cadenet	AX	80	A1b - Entretien de la végétation - Intervention sélective	SCI LE PRIEURE (PROPRIETAIRE)	Personne Morale	84026000AX0080
84	84026	Cadenet	AX	81	A1b - Entretien de la végétation - Intervention sélective	SCI LE PRIEURE (PROPRIETAIRE)	Personne Morale	84026000AX0081
84	84026	Cadenet	AY	29	A1b - Entretien de la végétation - Intervention sélective	FOUCHERAND/LEONE ODETTE (PROPRIETAIRE)	Personne Physique	84026000AY0029
84	84026	Cadenet	AY	30	A1b - Entretien de la végétation - Intervention sélective	BOSC/GUY FRANCIS (PROPRIETAIRE)		84026000AY0030
84	84026	Cadenet	AY	36	A1b - Entretien de la végétation - Intervention sélective	LAPEYRE/JEAN-CLAUDE MAXIME (PROPRIETAIRE)	Personne Physique	84026000AY0036
84	84026	Cadenet	AY	37	A1b - Entretien de la végétation - Intervention sélective	COULOMB/DANIEL HENRI (PROPRIETAIRE)		84026000AY0037
84	84026	Cadenet	AY	38	A1b - Entretien de la végétation - Intervention sélective	COULOMB/DANIEL HENRI (PROPRIETAIRE)		84026000AY0038
84	84026	Cadenet	AY	56	A1b - Entretien de la végétation - Intervention sélective	BOSC/GUY FRANCIS (PROPRIETAIRE)		84026000AY0056
COMMUNE DE CUCURON								
84	84042	Cucuron	A	396	A1a - Entretien de la végétation - Veille active	BOMBES DE VILLIERS/BERTRAND MARIE PATRICE (PROPRIETAIRE)		840420000A0396
84	84042	Cucuron	A	397	A1a - Entretien de la végétation - Veille active	STEPHAN/YANN PATRICK (USUFRUITIER (ASSOCIE AVEC N))		840420000A0397
84	84042	Cucuron	A	399	A1a - Entretien de la végétation - Veille active	MAKIN/CHARLES (PROPRIETAIRE)		840420000A0399
84	84042	Cucuron	A	400	A1a - Entretien de la végétation - Veille active	MAKIN/CHARLES (PROPRIETAIRE)		840420000A0400
84	84042	Cucuron	A	401	A1a - Entretien de la végétation - Veille active	DAUMONT/JEAN-FRANCOIS (PROPRIETAIRE)		840420000A0401
84	84042	Cucuron	A	403	A1a - Entretien de la végétation - Veille active	CALAMEL/SANDRINE GISELE MICHELE (PROPRIETAIRE)		840420000A0403
84	84042	Cucuron	A	413	A1a - Entretien de la végétation - Veille active	CALAMEL/LUCIEN DENIS (PROPRIETAIRE)	Personne Physique	840420000A0413
84	84042	Cucuron	A	417	A1a - Entretien de la végétation - Veille active	BOMBES DE VILLIERS/BERTRAND MARIE PATRICE (PROPRIETAIRE)		840420000A0417
84	84042	Cucuron	A	418	A1a - Entretien de la végétation - Veille active	BOMBES DE VILLIERS/BERTRAND MARIE PATRICE (PROPRIETAIRE)		840420000A0418
84	84042	Cucuron	A	503	A1c - Entretien de la végétation - Intervention régulière	CHAUCHARD/JACQUES (PROPRIETAIRE)		840420000A0503
84	84042	Cucuron	A	504	A1c - Entretien de la végétation - Intervention régulière	BREMOND/LOUIS-MICHEL HENRI (USUFRUITIER (ASSOCIE AVEC N))		840420000A0504
84	84042	Cucuron	A	510	A1c - Entretien de la végétation - Intervention régulière	MARTINEZ/BASILE MARIUS (USUFRUITIER (ASSOCIE AVEC N))		840420000A0510
84	84042	Cucuron	A	511	A1c - Entretien de la végétation - Intervention régulière	ERNEKIAN/DANIELE NICOLE (PROPRIETAIRE)		840420000A0511
84	84042	Cucuron	A	513	A1a - Entretien de la végétation - Veille active	DESCALIS-SABRAN/STEPHANE JEAN YVES (PROPRIETAIRE)	Personne Physique	840420000A0513
84	84042	Cucuron	A	519	A1a - Entretien de la végétation - Veille active	DESCALIS-SABRAN/STEPHANE JEAN YVES (PROPRIETAIRE)	Personne Physique	840420000A0519
84	84042	Cucuron	A	520	A1a - Entretien de la végétation - Veille active	DAUMONT/JEAN-FRANCOIS (PROPRIETAIRE)		840420000A0520
84	84042	Cucuron	A	521	A1a - Entretien de la végétation - Veille active	LANCHIER/SIMONE MARIE LUCIENNE (PROPRIETAIRE)	Personne Physique	840420000A0521
84	84042	Cucuron	A	522	A1a - Entretien de la végétation - Veille active	DAUMONT/JEAN-FRANCOIS (PROPRIETAIRE)		840420000A0522
84	84042	Cucuron	A	523	A1a - Entretien de la végétation - Veille active	DAUMONT/JEAN-FRANCOIS (PROPRIETAIRE)		840420000A0523
84	84042	Cucuron	A	528	A1a - Entretien de la végétation - Veille active	DAUMONT/JEAN-FRANCOIS (PROPRIETAIRE)		840420000A0528
84	84042	Cucuron	A	529	A1a - Entretien de la végétation - Veille active	DAUMONT/JEAN-FRANCOIS (PROPRIETAIRE)		840420000A0529
84	84042	Cucuron	A	530	A1a - Entretien de la végétation - Veille active	MAKIN/CHARLES (PROPRIETAIRE)		840420000A0530
84	84042	Cucuron	A	531	A1a - Entretien de la végétation - Veille active	MAINDIVE/JEAN PIERRE LOUIS MARIE (PROPRIETAIRE)		840420000A0531
84	84042	Cucuron	A	532	A1a - Entretien de la végétation - Veille active	MAINDIVE/JEAN PIERRE LOUIS MARIE (PROPRIETAIRE)		840420000A0532
84	84042	Cucuron	A	533	A1a - Entretien de la végétation - Veille active	BRILL/GRAINBOR GALAAD MIKHAEL (PROPRIETAIRE)	Personne Physique	840420000A0533
84	84042	Cucuron	A	538	A1a - Entretien de la végétation - Veille active	CHAISTRUSSE/CAMILLE JULIEN (PROPRIETAIRE)		840420000A0538
84	84042	Cucuron	A	543	A1a - Entretien de la végétation - Veille active	CHAISTRUSSE/CAMILLE JULIEN (PROPRIETAIRE)		840420000A0543
84	84042	Cucuron	A	544	A1a - Entretien de la végétation - Veille active	CHAISTRUSSE/CAMILLE JULIEN (PROPRIETAIRE)		840420000A0544
84	84042	Cucuron	A	545	A1c - Entretien de la végétation - Intervention régulière	CHAISTRUSSE/CAMILLE JULIEN (PROPRIETAIRE)		840420000A0545
84	84042	Cucuron	A	545	A1a - Entretien de la végétation - Veille active	CHAISTRUSSE/CAMILLE JULIEN (PROPRIETAIRE)		840420000A0545
84	84042	Cucuron	A	546	A1c - Entretien de la végétation - Intervention régulière	CHAISTRUSSE/CAMILLE JULIEN (PROPRIETAIRE)		840420000A0546
84	84042	Cucuron	A	546	A1a - Entretien de la végétation - Veille active	CHAISTRUSSE/CAMILLE JULIEN (PROPRIETAIRE)		840420000A0546
84	84042	Cucuron	A	548	A1c - Entretien de la végétation - Intervention régulière	BREMOND/LOUIS-MICHEL HENRI (USUFRUITIER (ASSOCIE AVEC N))		840420000A0548

Département	Code postal	Nom commune	Section	N° Parcelle	Action	Nom	Nature	Référence parcelle
84	84042	Cucuron	A	569	A1c - Entretien de la végétation - Intervention régulière	BAUSCH/SYLVAIN MONIQUE (PROPRIETAIRE)		840420000A0569
84	84042	Cucuron	A	798	A1c - Entretien de la végétation - Intervention régulière	MASSA/MIREILLE JEANNE FRANCOISE (PROPRIETAIRE)		840420000A0798
84	84042	Cucuron	A	847	A1c - Entretien de la végétation - Intervention régulière	BAUSCH/SYLVAIN MONIQUE (PROPRIETAIRE)		840420000A0847
84	84042	Cucuron	A	945	A1a - Entretien de la végétation - Veille active	BOMBES DE VILLIERS/VALERIE MARIE-ANNE ELISABETH (PROPRIETAIRE)		840420000A0945
84	84042	Cucuron	A	947	A1a - Entretien de la végétation - Veille active	BOMBES DE VILLIERS/VALERIE MARIE-ANNE ELISABETH (PROPRIETAIRE)		840420000A0947
84	84042	Cucuron	A	948	A1a - Entretien de la végétation - Veille active	BOMBES DE VILLIERS/VALERIE MARIE-ANNE ELISABETH (PROPRIETAIRE)		840420000A0948
84	84042	Cucuron	A	966	A1a - Entretien de la végétation - Veille active	MAKIN/CHARLES (PROPRIETAIRE)		840420000A0966
84	84042	Cucuron	A	967	A1a - Entretien de la végétation - Veille active	MAKIN/CHARLES (PROPRIETAIRE)		840420000A0967
84	84042	Cucuron	A	1031	A1c - Entretien de la végétation - Intervention régulière	BREMOND/LOUIS-MICHEL HENRI (USUFRUITIER (ASSOCIE AVEC N))		840420000A1031
84	84042	Cucuron	A	1034	A1c - Entretien de la végétation - Intervention régulière	LAUGIER/MURIELLE TINA JEANNINE (PROPRIETAIRE)	Personne Physique	840420000A1034
84	84042	Cucuron	A	1061	A1c - Entretien de la végétation - Intervention régulière	DUMAS/YVETTE MARIE AUGUSTA (PROPRIETAIRE)		840420000A1061
84	84042	Cucuron	A	1061	A1a - Entretien de la végétation - Veille active	DUMAS/YVETTE MARIE AUGUSTA (PROPRIETAIRE)		840420000A1061
84	84042	Cucuron	A	1067	A1c - Entretien de la végétation - Intervention régulière	BAUSCH/SYLVAIN MONIQUE (PROPRIETAIRE)		840420000A1067
84	84042	Cucuron	A	1069	A1c - Entretien de la végétation - Intervention régulière	BREMOND/LOUIS-MICHEL HENRI (USUFRUITIER (ASSOCIE AVEC N))		840420000A1069
84	84042	Cucuron	A	1071	A1c - Entretien de la végétation - Intervention régulière	BAUSCH/SYLVAIN MONIQUE (PROPRIETAIRE)		840420000A1071
84	84042	Cucuron	A	1076	A1c - Entretien de la végétation - Intervention régulière	LAUGIER/MURIELLE TINA JEANNINE (PROPRIETAIRE)	Personne Physique	840420000A1076
84	84042	Cucuron	A	1077	A1c - Entretien de la végétation - Intervention régulière	LAUGIER/MURIELLE TINA JEANNINE (PROPRIETAIRE)	Personne Physique	840420000A1077
84	84042	Cucuron	A	1078	A1c - Entretien de la végétation - Intervention régulière	LAUGIER/MURIELLE TINA JEANNINE (PROPRIETAIRE)	Personne Physique	840420000A1078
84	84042	Cucuron	C	2	A1c - Entretien de la végétation - Intervention régulière	VERDELLI/EDMOND ANTOINE (USUFRUITIER (ASSOCIE AVEC N))		840420000C0002
84	84042	Cucuron	C	3	A1c - Entretien de la végétation - Intervention régulière	VERDELLI/EDMOND ANTOINE (USUFRUITIER (ASSOCIE AVEC N))		840420000C0003
84	84042	Cucuron	C	8	A1c - Entretien de la végétation - Intervention régulière	BANERJEE/ABHIJIT VINAYAK (PROPRIETAIRE)		840420000C0008
84	84042	Cucuron	C	9	A1c - Entretien de la végétation - Intervention régulière	GRANJON/CLAUDE ALAIN ROBERT (PROPRIETAIRE)	Personne Physique	840420000C0009
84	84042	Cucuron	C	10	A1c - Entretien de la végétation - Intervention régulière	GRANJON/CLAUDE ALAIN ROBERT (PROPRIETAIRE)	Personne Physique	840420000C0010
84	84042	Cucuron	C	261	A1c - Entretien de la végétation - Intervention régulière	ROUX/CELINE SIMONE MICHELLE (PROPRIETAIRE)	Personne Physique	840420000C0261
84	84042	Cucuron	C	263	A1c - Entretien de la végétation - Intervention régulière	DEPARTEMENT DU VAUCLUSE (PROPRIETAIRE)	Personne Morale	840420000C0263
84	84042	Cucuron	C	283	B4 - Reprise des ouvrages de franchissement sous-dimensionnés	VINCENT/JEREMY ALAIN PATRICE (PROPRIETAIRE)		840420000C0283
84	84042	Cucuron	C	283	A1c - Entretien de la végétation - Intervention régulière	VINCENT/JEREMY ALAIN PATRICE (PROPRIETAIRE)		840420000C0283
84	84042	Cucuron	C	297	A1c - Entretien de la végétation - Intervention régulière	ETIENNE/NADINE MONIQUE MARIE-FRANCE (PROPRIETAIRE)	Personne Physique	840420000C0297
84	84042	Cucuron	C	299	A1c - Entretien de la végétation - Intervention régulière	VIALLE/HELENE DENISE LOUISE (PROPRIETAIRE)	Personne Physique	840420000C0299
84	84042	Cucuron	C	300	A1c - Entretien de la végétation - Intervention régulière	ETIENNE/NADINE MONIQUE MARIE-FRANCE (PROPRIETAIRE)	Personne Physique	840420000C0300
84	84042	Cucuron	C	303	A1c - Entretien de la végétation - Intervention régulière	ETIENNE/NADINE MONIQUE MARIE-FRANCE (PROPRIETAIRE)	Personne Physique	840420000C0303
84	84042	Cucuron	C	888	A1c - Entretien de la végétation - Intervention régulière	COMMUNE DE CUCURON (PROPRIETAIRE)	Personne Morale	840420000C0888
84	84042	Cucuron	C	1068	A1c - Entretien de la végétation - Intervention régulière	DEPARTEMENT DU VAUCLUSE (PROPRIETAIRE)	Personne Morale	840420000C1068
84	84042	Cucuron	C	1070	A1c - Entretien de la végétation - Intervention régulière	DEPARTEMENT DU VAUCLUSE (PROPRIETAIRE)	Personne Morale	840420000C1070
84	84042	Cucuron	C	1378	A1c - Entretien de la végétation - Intervention régulière	ESCARIOT/RAYMOND LOUIS JOSEPH (PROPRIETAIRE)	Personne Physique	840420000C1378
84	84042	Cucuron	C	1379	B4 - Reprise des ouvrages de franchissement sous-dimensionnés	AUDIBERT/CLAUDE MARCEL LOUIS (PROPRIETAIRE)		840420000C1379
84	84042	Cucuron	C	1379	A1c - Entretien de la végétation - Intervention régulière	AUDIBERT/CLAUDE MARCEL LOUIS (PROPRIETAIRE)		840420000C1379
84	84042	Cucuron	C	1380	A1c - Entretien de la végétation - Intervention régulière	LAMY/MATHILDE JULIE ALETH (PROPRIETAIRE)	Personne Physique	840420000C1380
84	84042	Cucuron	C	1381	A1c - Entretien de la végétation - Intervention régulière	LES VIGNES DE CUCURON (PROPRIETAIRE)	Personne Morale	840420000C1381
84	84042	Cucuron	C	1382	A1c - Entretien de la végétation - Intervention régulière	LES VIGNES DE CUCURON (PROPRIETAIRE)	Personne Morale	840420000C1382
84	84042	Cucuron	C	1383	A1c - Entretien de la végétation - Intervention régulière	LAMY/MATHILDE JULIE ALETH (PROPRIETAIRE)	Personne Physique	840420000C1383
84	84042	Cucuron	C	1386	A1c - Entretien de la végétation - Intervention régulière	BANERJEE/ABHIJIT VINAYAK (PROPRIETAIRE)		840420000C1386
84	84042	Cucuron	C	1387	A1c - Entretien de la végétation - Intervention régulière	LES VIGNES DE CUCURON (PROPRIETAIRE)	Personne Morale	840420000C1387
84	84042	Cucuron	C	1388	A1c - Entretien de la végétation - Intervention régulière	LES VIGNES DE CUCURON (PROPRIETAIRE)	Personne Morale	840420000C1388
84	84042	Cucuron	C	1395	A1c - Entretien de la végétation - Intervention régulière	LAMY/MATHILDE JULIE ALETH (PROPRIETAIRE)	Personne Physique	840420000C1395
84	84042	Cucuron	C	1396	A1c - Entretien de la végétation - Intervention régulière	LES VIGNES DE CUCURON (PROPRIETAIRE)	Personne Morale	840420000C1396
84	84042	Cucuron	C	1397	A1c - Entretien de la végétation - Intervention régulière	LES VIGNES DE CUCURON (PROPRIETAIRE)	Personne Morale	840420000C1397
84	84042	Cucuron	C	1402	A1c - Entretien de la végétation - Intervention régulière	VINCENT/JEREMY ALAIN PATRICE (PROPRIETAIRE)		840420000C1402
84	84042	Cucuron	C	1403	B4 - Reprise des ouvrages de franchissement sous-dimensionnés	VINCENT/JEREMY ALAIN PATRICE (PROPRIETAIRE)		840420000C1403
84	84042	Cucuron	C	1403	A1c - Entretien de la végétation - Intervention régulière	VINCENT/JEREMY ALAIN PATRICE (PROPRIETAIRE)		840420000C1403
84	84042	Cucuron	C	1404	B4 - Reprise des ouvrages de franchissement sous-dimensionnés	AUDIBERT/CLAUDE MARCEL LOUIS (PROPRIETAIRE)		840420000C1404
84	84042	Cucuron	C	1404	A1c - Entretien de la végétation - Intervention régulière	AUDIBERT/CLAUDE MARCEL LOUIS (PROPRIETAIRE)		840420000C1404
84	84042	Cucuron	C	1405	B4 - Reprise des ouvrages de franchissement sous-dimensionnés	AUDIBERT/CLAUDE MARCEL LOUIS (PROPRIETAIRE)		840420000C1405
84	84042	Cucuron	C	1405	B4 - Reprise des ouvrages de franchissement sous-dimensionnés	AUDIBERT/CLAUDE MARCEL LOUIS (PROPRIETAIRE)		840420000C1405
84	84042	Cucuron	C	1405	A1c - Entretien de la végétation - Intervention régulière	AUDIBERT/CLAUDE MARCEL LOUIS (PROPRIETAIRE)		840420000C1405
84	84042	Cucuron	D	73	A1a - Entretien de la végétation - Veille active	FAY DE LESTRAC/BERTRAND BERNARD JEAN (PROPRIETAIRE)	Personne Physique	840420000D0073
84	84042	Cucuron	D	74	A1a - Entretien de la végétation - Veille active	FAY DE LESTRAC/BERTRAND BERNARD JEAN (PROPRIETAIRE)	Personne Physique	840420000D0074
84	84042	Cucuron	D	76	A1a - Entretien de la végétation - Veille active	BREMOND/CLAUDIE JOCELYNE (PROPRIETAIRE)		840420000D0076
84	84042	Cucuron	D	77	A1a - Entretien de la végétation - Veille active	THOMAS/NELLY MARIE LOUISE (PROPRIETAIRE)	Personne Physique	840420000D0077
84	84042	Cucuron	D	83	A1a - Entretien de la végétation - Veille active	GUERY/KARL JOEL YANNICK (PROPRIETAIRE)		840420000D0083
84	84042	Cucuron	D	84	A1c - Entretien de la végétation - Intervention régulière	BREMOND/CLAUDIE JOCELYNE (PROPRIETAIRE)		840420000D0084
84	84042	Cucuron	D	84	A1a - Entretien de la végétation - Veille active	BREMOND/CLAUDIE JOCELYNE (PROPRIETAIRE)		840420000D0084
84	84042	Cucuron	D	85	A1c - Entretien de la végétation - Intervention régulière	GUERY/KARL JOEL YANNICK (PROPRIETAIRE)	Personne Physique	840420000D0085
84	84042	Cucuron	D	85	A1a - Entretien de la végétation - Veille active	GUERY/KARL JOEL YANNICK (PROPRIETAIRE)	Personne Physique	840420000D0085
84	84042	Cucuron	D	89	A1c - Entretien de la végétation - Intervention régulière	GUERY/KARL JOEL YANNICK (PROPRIETAIRE)	Personne Physique	840420000D0089
84	84042	Cucuron	D	96	A1c - Entretien de la végétation - Intervention régulière	GUERY/KARL JOEL YANNICK (PROPRIETAIRE)	Personne Physique	840420000D0096
84	84042	Cucuron	D	97	A1c - Entretien de la végétation - Intervention régulière	COMMUNE DE CUCURON (PROPRIETAIRE)	Personne Morale	840420000D0097
84	84042	Cucuron	D	98	A1c - Entretien de la végétation - Intervention régulière	COMMUNE DE CUCURON (PROPRIETAIRE)	Personne Morale	840420000D0098



Département	Code postal	Nom commune	Section	N° Parcelle	Action	Nom	Nature	Référence parcelle
84	84042	Cucuron	D	99	A1c - Entretien de la végétation - Intervention régulière	PROPRIETAIRES DU BND 042 D0104 (PROPRIETAIRE)	Personne Morale	840420000D0099
84	84042	Cucuron	D	100	A1c - Entretien de la végétation - Intervention régulière	BRESSIER/MARTINE MAURICETTE DENISE (PROPRIETAIRE)	Personne Physique	840420000D0100
84	84042	Cucuron	D	101	A1c - Entretien de la végétation - Intervention régulière	PROPRIETAIRES DU BND 042 D0104 (PROPRIETAIRE)	Personne Morale	840420000D0101
84	84042	Cucuron	D	104	A1c - Entretien de la végétation - Intervention régulière	MALLET/JOSETTE MARTHE MARIE (PROPRIETAIRE)	Personne Physique	840420000D0104
84	84042	Cucuron	D	104	A1a - Entretien de la végétation - Veille active	MALLET/JOSETTE MARTHE MARIE (PROPRIETAIRE)	Personne Physique	840420000D0104
84	84042	Cucuron	D	105	A1a - Entretien de la végétation - Veille active	JAUBERT/CHRISTINE DOMINIQUE (PROPRIETAIRE)	Personne Physique	840420000D0105
84	84042	Cucuron	D	114	A1a - Entretien de la végétation - Veille active	GIRAUD/LUCIEN MARIUS LEONCE (PROPRIETAIRE)		840420000D0114
84	84042	Cucuron	D	121	A1a - Entretien de la végétation - Veille active	GIRAUD/LUCIEN MARIUS LEONCE (PROPRIETAIRE)		840420000D0121
84	84042	Cucuron	D	122	A1a - Entretien de la végétation - Veille active	DE LETTRAC/PIERRETTE CHANTAL (PROPRIETAIRE)	Personne Physique	840420000D0122
84	84042	Cucuron	D	132	A1a - Entretien de la végétation - Veille active	FAY DE LESTRAC/CLAIRE SUZANNE JACQUELINE (PROPRIETAIRE)	Personne Physique	840420000D0132
84	84042	Cucuron	D	133	A1a - Entretien de la végétation - Veille active	FAY DE LESTRAC/CLAIRE SUZANNE JACQUELINE (PROPRIETAIRE)	Personne Physique	840420000D0133
84	84042	Cucuron	D	137	A1a - Entretien de la végétation - Veille active	LAURENT/MICHEL ROBERT (PROPRIETAIRE)	Personne Physique	840420000D0137
84	84042	Cucuron	D	138	A1a - Entretien de la végétation - Veille active	LAURENT/MICHEL ROBERT (PROPRIETAIRE)	Personne Physique	840420000D0138
84	84042	Cucuron	D	229	A1a - Entretien de la végétation - Veille active	LAGHZAOU/I/ISMAEL FRANCOIS ALLAL (PROPRIETAIRE)	Personne Physique	840420000D0229
84	84042	Cucuron	D	230	A1a - Entretien de la végétation - Veille active	SASSI/MOHAMED (PROPRIETAIRE)		840420000D0230
84	84042	Cucuron	D	242	A1a - Entretien de la végétation - Veille active	SASSI/MOHAMED (PROPRIETAIRE)		840420000D0242
84	84042	Cucuron	D	310	A1a - Entretien de la végétation - Veille active	GASTALDI/JACKY LUCIEN HENRI (PROPRIETAIRE)	Personne Physique	840420000D0310
84	84042	Cucuron	D	315	A1a - Entretien de la végétation - Veille active	LAURENT/MICHEL ROBERT (PROPRIETAIRE)	Personne Physique	840420000D0315
84	84042	Cucuron	D	316	A1a - Entretien de la végétation - Veille active	GASTALDI/JACKY LUCIEN HENRI (PROPRIETAIRE)	Personne Physique	840420000D0316
84	84042	Cucuron	D	317	A1a - Entretien de la végétation - Veille active	LAURENT/PIERRE GABRIEL (PROPRIETAIRE)	Personne Physique	840420000D0317
84	84042	Cucuron	D	318	A1a - Entretien de la végétation - Veille active	COHADON/MARIE JOELLE ANDREE (PROPRIETAIRE)		840420000D0318
84	84042	Cucuron	D	319	A1a - Entretien de la végétation - Veille active	COHADON/MARIE JOELLE ANDREE (PROPRIETAIRE)		840420000D0319
84	84042	Cucuron	D	320	A1a - Entretien de la végétation - Veille active	FILIPPI/ERIC PAUL JOSEPH (PROPRIETAIRE)	Personne Physique	840420000D0320
84	84042	Cucuron	D	321	A1a - Entretien de la végétation - Veille active	FILIPPI/ERIC PAUL JOSEPH (PROPRIETAIRE)	Personne Physique	840420000D0321
84	84042	Cucuron	D	322	A1a - Entretien de la végétation - Veille active	FILIPPI/ERIC PAUL JOSEPH (PROPRIETAIRE)	Personne Physique	840420000D0322
84	84042	Cucuron	D	323	A1a - Entretien de la végétation - Veille active	FILIPPI/ERIC PAUL JOSEPH (PROPRIETAIRE)	Personne Physique	840420000D0323
84	84042	Cucuron	D	324	A1a - Entretien de la végétation - Veille active	FILIPPI/ERIC PAUL JOSEPH (PROPRIETAIRE)	Personne Physique	840420000D0324
84	84042	Cucuron	D	326	A1a - Entretien de la végétation - Veille active	FILIPPI/ERIC PAUL JOSEPH (PROPRIETAIRE)	Personne Physique	840420000D0326
84	84042	Cucuron	D	327	A1a - Entretien de la végétation - Veille active	COULANGE/CLAUDE BERNARD (PROPRIETAIRE)		840420000D0327
84	84042	Cucuron	D	328	A1a - Entretien de la végétation - Veille active	FILIPPI/ERIC PAUL JOSEPH (PROPRIETAIRE)	Personne Physique	840420000D0328
84	84042	Cucuron	D	329	A1a - Entretien de la végétation - Veille active	FILIPPI/ERIC PAUL JOSEPH (PROPRIETAIRE)	Personne Physique	840420000D0329
84	84042	Cucuron	D	332	A1a - Entretien de la végétation - Veille active	FILIPPI/ERIC PAUL JOSEPH (PROPRIETAIRE)	Personne Physique	840420000D0332
84	84042	Cucuron	D	333	A1a - Entretien de la végétation - Veille active	FILIPPI/ERIC PAUL JOSEPH (PROPRIETAIRE)	Personne Physique	840420000D0333
84	84042	Cucuron	D	336	A1a - Entretien de la végétation - Veille active	FILIPPI/ERIC PAUL JOSEPH (PROPRIETAIRE)	Personne Physique	840420000D0336
84	84042	Cucuron	D	337	A1a - Entretien de la végétation - Veille active	FILIPPI/ERIC PAUL JOSEPH (PROPRIETAIRE)	Personne Physique	840420000D0337
84	84042	Cucuron	D	338	A1a - Entretien de la végétation - Veille active	FILIPPI/ERIC PAUL JOSEPH (PROPRIETAIRE)	Personne Physique	840420000D0338
84	84042	Cucuron	D	340	A1a - Entretien de la végétation - Veille active	PRADEILHES/MIREILLE FABIENCE (PROPRIETAIRE)		840420000D0340
84	84042	Cucuron	D	341	A1a - Entretien de la végétation - Veille active	PRADEILHES/MIREILLE FABIENCE (PROPRIETAIRE)		840420000D0341
84	84042	Cucuron	D	343	A1a - Entretien de la végétation - Veille active	PRADEILHES/MIREILLE FABIENCE (PROPRIETAIRE)		840420000D0343
84	84042	Cucuron	D	347	A1a - Entretien de la végétation - Veille active	BOYER/FLORENCE MICHELE ANDREE (PROPRIETAIRE)	Personne Physique	840420000D0347
84	84042	Cucuron	D	348	A1a - Entretien de la végétation - Veille active	BOYER/FLORENCE MICHELE ANDREE (PROPRIETAIRE)	Personne Physique	840420000D0348
84	84042	Cucuron	D	349	A1a - Entretien de la végétation - Veille active	AUDIBERT/MICHEL CLAUDE ANDRE (PROPRIETAIRE)	Personne Physique	840420000D0349
84	84042	Cucuron	D	352	A1a - Entretien de la végétation - Veille active	ARGENTIN/GUILAUME PIERRE (PROPRIETAIRE)	Personne Physique	840420000D0352
84	84042	Cucuron	D	353	A1c - Entretien de la végétation - Intervention régulière	ARGENTIN/GUILAUME PIERRE (PROPRIETAIRE)	Personne Physique	840420000D0353
84	84042	Cucuron	D	353	A1a - Entretien de la végétation - Veille active	ARGENTIN/GUILAUME PIERRE (PROPRIETAIRE)	Personne Physique	840420000D0353
84	84042	Cucuron	D	356	A1a - Entretien de la végétation - Veille active	HIELY/SUZANNE ANDREE (USUFRUITIER (ASSOCIE AVEC N))		840420000D0356
84	84042	Cucuron	D	363	A1a - Entretien de la végétation - Veille active	BOYER/FLORENCE MICHELE ANDREE (PROPRIETAIRE)	Personne Physique	840420000D0363
84	84042	Cucuron	D	364	A1a - Entretien de la végétation - Veille active	BOYER/FLORENCE MICHELE ANDREE (PROPRIETAIRE)	Personne Physique	840420000D0364
84	84042	Cucuron	D	365	A1a - Entretien de la végétation - Veille active	COULANGE/CLAUDE BERNARD (PROPRIETAIRE)		840420000D0365
84	84042	Cucuron	D	370	A1a - Entretien de la végétation - Veille active	COULANGE/CLAUDE BERNARD (PROPRIETAIRE)		840420000D0370
84	84042	Cucuron	D	466	A1c - Entretien de la végétation - Intervention régulière	TESTANIERE/EVE NICOLE FRANCOISE (PROPRIETAIRE)	Personne Physique	840420000D0466
84	84042	Cucuron	D	467	A1c - Entretien de la végétation - Intervention régulière	TESTANIERE/EVE NICOLE FRANCOISE (PROPRIETAIRE)	Personne Physique	840420000D0467
84	84042	Cucuron	D	469	A1c - Entretien de la végétation - Intervention régulière	GARCIN/SIMONE MARIE THERESE (PROPRIETAIRE)	Personne Physique	840420000D0469
84	84042	Cucuron	D	470	A1c - Entretien de la végétation - Intervention régulière	DUFOUR/CHRISTOPHE (PROPRIETAIRE)		840420000D0470
84	84042	Cucuron	D	471	A1c - Entretien de la végétation - Intervention régulière	DUFOUR/CHRISTOPHE (PROPRIETAIRE)		840420000D0471
84	84042	Cucuron	D	502	A1c - Entretien de la végétation - Intervention régulière	HIELY/SUZANNE ANDREE (USUFRUITIER (ASSOCIE AVEC N))		840420000D0502
84	84042	Cucuron	D	502	A1a - Entretien de la végétation - Veille active	HIELY/SUZANNE ANDREE (USUFRUITIER (ASSOCIE AVEC N))		840420000D0502
84	84042	Cucuron	D	505	A1c - Entretien de la végétation - Intervention régulière	THINEY/GABRIEL ROBERT MARCEL (PROPRIETAIRE)	Personne Physique	840420000D0505
84	84042	Cucuron	D	506	A1c - Entretien de la végétation - Intervention régulière	THINEY/GABRIEL ROBERT MARCEL (PROPRIETAIRE)	Personne Physique	840420000D0506
84	84042	Cucuron	D	510	A1c - Entretien de la végétation - Intervention régulière	VINCENTI/JEAN MARC MICHEL PAUL (PROPRIETAIRE)	Personne Physique	840420000D0510
84	84042	Cucuron	D	511	A1c - Entretien de la végétation - Intervention régulière	VINCENTI/JEAN MARC MICHEL PAUL (PROPRIETAIRE)	Personne Physique	840420000D0511
84	84042	Cucuron	D	514	A1c - Entretien de la végétation - Intervention régulière	VINCENTI/JEAN MARC MICHEL PAUL (PROPRIETAIRE)	Personne Physique	840420000D0514
84	84042	Cucuron	D	514	A1c - Entretien de la végétation - Intervention régulière	VINCENTI/JEAN MARC MICHEL PAUL (PROPRIETAIRE)	Personne Physique	840420000D0514
84	84042	Cucuron	D	515	A1c - Entretien de la végétation - Intervention régulière	VINCENTI/JEAN MARC MICHEL PAUL (PROPRIETAIRE)	Personne Physique	840420000D0515
84	84042	Cucuron	D	515	A1c - Entretien de la végétation - Intervention régulière	VINCENTI/JEAN MARC MICHEL PAUL (PROPRIETAIRE)	Personne Physique	840420000D0515
84	84042	Cucuron	D	516	A1c - Entretien de la végétation - Intervention régulière	PIGASSOU/REGIS HENRI (PROPRIETAIRE)	Personne Physique	840420000D0516
84	84042	Cucuron	D	516	A1c - Entretien de la végétation - Intervention régulière	PIGASSOU/REGIS HENRI (PROPRIETAIRE)	Personne Physique	840420000D0516
84	84042	Cucuron	D	517	A1c - Entretien de la végétation - Intervention régulière	REYNOLDS/ROBERT (PROPRIETAIRE)		840420000D0517
84	84042	Cucuron	D	518	A1c - Entretien de la végétation - Intervention régulière	REYNOLDS/ROBERT (PROPRIETAIRE)		840420000D0518
84	84042	Cucuron	D	519	A1c - Entretien de la végétation - Intervention régulière	ARGENTIN/GUILAUME PIERRE (PROPRIETAIRE)	Personne Physique	840420000D0519
84	84042	Cucuron	D	711	A1c - Entretien de la végétation - Intervention régulière	REYNOLDS/ROBERT (PROPRIETAIRE)		840420000D0711
84	84042	Cucuron	D	759	A1a - Entretien de la végétation - Veille active	LAGHZAOU/I/ISMAEL FRANCOIS ALLAL (PROPRIETAIRE)	Personne Physique	840420000D0759
84	84042	Cucuron	D	760	A1a - Entretien de la végétation - Veille active	LAURENT/MICHEL ROBERT (PROPRIETAIRE)	Personne Physique	840420000D0760
84	84042	Cucuron	D	811	A1a - Entretien de la végétation - Veille active	HIELY/SUZANNE ANDREE (USUFRUITIER (ASSOCIE AVEC N))		840420000D0811

Département	Code postal	Nom commune	Section	N° Parcelle	Action	Nom	Nature	Référence parcelle
84	84042	Cucuron	D	813	A1a - Entretien de la végétation - Veille active	HIELY/SUZANNE ANDREE (USUFRUITIER (ASSOCIE AVEC N))		840420000D0813
84	84042	Cucuron	D	889	A1a - Entretien de la végétation - Veille active	FAY DE LESTRAC/CLAIRE SUZANNE JACQUELINE (PROPRIETAIRE)	Personne Physique	840420000D0889
84	84042	Cucuron	D	936	A1a - Entretien de la végétation - Veille active	FAY DE LESTRAC/CLAIRE SUZANNE JACQUELINE (PROPRIETAIRE)	Personne Physique	840420000D0936
84	84042	Cucuron	D	957	A1c - Entretien de la végétation - Intervention régulière	GUERY/KARL JOEL YANNICK (PROPRIETAIRE)	Personne Physique	840420000D0957
84	84042	Cucuron	D	958	A1c - Entretien de la végétation - Intervention régulière	GUERY/KARL JOEL YANNICK (PROPRIETAIRE)	Personne Physique	840420000D0958
84	84042	Cucuron	D	958	A1a - Entretien de la végétation - Veille active	GUERY/KARL JOEL YANNICK (PROPRIETAIRE)	Personne Physique	840420000D0958
84	84042	Cucuron	D	963	A1c - Entretien de la végétation - Intervention régulière	GUERY/KARL JOEL YANNICK (PROPRIETAIRE)	Personne Physique	840420000D0963
84	84042	Cucuron	D	975	A1a - Entretien de la végétation - Veille active	DE LETTRAC/PIERRETTE CHANTAL (PROPRIETAIRE)	Personne Physique	840420000D0975
84	84042	Cucuron	D	979	A1a - Entretien de la végétation - Veille active	FAY DE LESTRAC/CLAIRE SUZANNE JACQUELINE (PROPRIETAIRE)	Personne Physique	840420000D0979
84	84042	Cucuron	F	366	A1a - Entretien de la végétation - Veille active	PELLEGRIN/NATHALIE CLAUDE JACQUELINE (NU-PROPRIETAIRE (ASSOCIE AVEC U))		840420000F0366
84	84042	Cucuron	F	369	A1a - Entretien de la végétation - Veille active	BRIEUGNE/MADELEINE MARIE DANIELE (PROPRIETAIRE)	Personne Physique	840420000F0369
84	84042	Cucuron	F	370	A1a - Entretien de la végétation - Veille active	PROPRIETAIRES DU BND 042 F0371 (PROPRIETAIRE)	Personne Morale	840420000F0370
84	84042	Cucuron	F	371	A1a - Entretien de la végétation - Veille active	BRIEUGNE/MADELEINE MARIE DANIELE (PROPRIETAIRE)	Personne Physique	840420000F0371
84	84042	Cucuron	F	372	A1a - Entretien de la végétation - Veille active	BRIEUGNE/MADELEINE MARIE DANIELE (PROPRIETAIRE)	Personne Physique	840420000F0372
84	84042	Cucuron	F	457	A1a - Entretien de la végétation - Veille active	CHALLET/FRANCIS YVON (PROPRIETAIRE)	Personne Physique	840420000F0457
84	84042	Cucuron	F	458	A1a - Entretien de la végétation - Veille active	LAURENT/ROBERT GEORGES MAX (PROPRIETAIRE)		840420000F0458
84	84042	Cucuron	F	461	A1a - Entretien de la végétation - Veille active	CHAULLIER/NICOLE LUCETTE MARCELLE (PROPRIETAIRE)	Personne Physique	840420000F0461
84	84042	Cucuron	F	462	A1a - Entretien de la végétation - Veille active	BOETTI/THIERRY ANDRE (PROPRIETAIRE)	Personne Physique	840420000F0462
84	84042	Cucuron	F	463	A1a - Entretien de la végétation - Veille active	BOETTI/THIERRY ANDRE (PROPRIETAIRE)	Personne Physique	840420000F0463
84	84042	Cucuron	F	604	A1a - Entretien de la végétation - Veille active	BOETTI/THIERRY ANDRE (PROPRIETAIRE)	Personne Physique	840420000F0604
84	84042	Cucuron	F	605	A1a - Entretien de la végétation - Veille active	BOETTI/THIERRY ANDRE (PROPRIETAIRE)	Personne Physique	840420000F0605
84	84042	Cucuron	F	606	A1a - Entretien de la végétation - Veille active	BOETTI/THIERRY ANDRE (PROPRIETAIRE)	Personne Physique	840420000F0606
84	84042	Cucuron	F	607	A1a - Entretien de la végétation - Veille active	BOETTI/THIERRY ANDRE (PROPRIETAIRE)	Personne Physique	840420000F0607
84	84042	Cucuron	F	609	A4 - Proposition de solutions curatives de pollutions (dépôts de déchets et rejets)	BOETTI/THIERRY ANDRE (PROPRIETAIRE)	Personne Physique	840420000F0609
84	84042	Cucuron	F	609	C2 - Veille sur l'état génie-civil des ouvrages transversaux et longitudinaux	BOETTI/THIERRY ANDRE (PROPRIETAIRE)	Personne Physique	840420000F0609
84	84042	Cucuron	F	609	A1a - Entretien de la végétation - Veille active	BOETTI/THIERRY ANDRE (PROPRIETAIRE)	Personne Physique	840420000F0609
84	84042	Cucuron	F	609	A1a - Entretien de la végétation - Veille active	BOETTI/THIERRY ANDRE (PROPRIETAIRE)	Personne Physique	840420000F0609
84	84042	Cucuron	F	609	A1b - Entretien de la végétation - Intervention sélective	BOETTI/THIERRY ANDRE (PROPRIETAIRE)	Personne Physique	840420000F0609
84	84042	Cucuron	F	619	A1a - Entretien de la végétation - Veille active	BERGIER/HUGUETTE MAGDELEINE (PROPRIETAIRE)		840420000F0619
84	84042	Cucuron	F	621	A4 - Proposition de solutions curatives de pollutions (dépôts de déchets et rejets)	BERGIER/HUGUETTE MAGDELEINE (PROPRIETAIRE)		840420000F0621
84	84042	Cucuron	F	621	C2 - Veille sur l'état génie-civil des ouvrages transversaux et longitudinaux	BERGIER/HUGUETTE MAGDELEINE (PROPRIETAIRE)		840420000F0621
84	84042	Cucuron	F	621	A1a - Entretien de la végétation - Veille active	BERGIER/HUGUETTE MAGDELEINE (PROPRIETAIRE)		840420000F0621
84	84042	Cucuron	F	621	A1b - Entretien de la végétation - Intervention sélective	BERGIER/HUGUETTE MAGDELEINE (PROPRIETAIRE)		840420000F0621
84	84042	Cucuron	F	622	A1a - Entretien de la végétation - Veille active	BERGIER/HUGUETTE MAGDELEINE (PROPRIETAIRE)		840420000F0622
84	84042	Cucuron	F	782	A1a - Entretien de la végétation - Veille active	BRIEUGNE/MADELEINE MARIE DANIELE (PROPRIETAIRE)	Personne Physique	840420000F0782
84	84042	Cucuron	G	140	A1c - Entretien de la végétation - Intervention régulière	STE LI BIGARRAU COOP AGRICOLE CIVILE PARTICULIERE (PROPRIETAIRE)	Personne Morale	840420000G0140
84	84042	Cucuron	G	144	A1c - Entretien de la végétation - Intervention régulière	LES COPROPRIETAIRES (PROPRIETAIRE)	Personne Morale	840420000G0144
84	84042	Cucuron	G	159	A1c - Entretien de la végétation - Intervention régulière	DERANQUE/CLAUDE HENRI (PROPRIETAIRE)	Personne Physique	840420000G0159
84	84042	Cucuron	G	160	A1c - Entretien de la végétation - Intervention régulière	DERANQUE/FREDERIC (PROPRIETAIRE)	Personne Physique	840420000G0160
84	84042	Cucuron	G	174	A1c - Entretien de la végétation - Intervention régulière	BIANCHI/LOUIS ANGE MARIE (PROPRIETAIRE)	Personne Physique	840420000G0174
84	84042	Cucuron	G	175	A1c - Entretien de la végétation - Intervention régulière	VINCENT/JEREMY ALAIN PATRICE (PROPRIETAIRE)		840420000G0175
84	84042	Cucuron	G	191	A1c - Entretien de la végétation - Intervention régulière	GUALLAR/OLGA (USUFRUITIER (ASSOCIE AVEC N))		840420000G0191
84	84042	Cucuron	G	195	A1c - Entretien de la végétation - Intervention régulière	DESCORMIER-PELLEN/MARIE-CHRISTINE JULIENNE ANGELE (PROPRIETAIRE)	Personne Physique	840420000G0195
84	84042	Cucuron	G	196	A1c - Entretien de la végétation - Intervention régulière	DESCORMIER-PELLEN/MARIE-CHRISTINE JULIENNE ANGELE (PROPRIETAIRE)	Personne Physique	840420000G0196
84	84042	Cucuron	G	198	A1c - Entretien de la végétation - Intervention régulière	DAN (PROPRIETAIRE)	Personne Morale	840420000G0198
84	84042	Cucuron	G	201	A1c - Entretien de la végétation - Intervention régulière	DELOGU/JEAN-LOUIS CHRISTIAN LEO (PROPRIETAIRE)	Personne Physique	840420000G0201
84	84042	Cucuron	G	773	A1c - Entretien de la végétation - Intervention régulière	LES COPROPRIETAIRES (PROPRIETAIRE)	Personne Morale	840420000G0773
84	84042	Cucuron	G	844	A1c - Entretien de la végétation - Intervention régulière	COMMUNE DE CUCURON (PROPRIETAIRE)	Personne Morale	840420000G0844
84	84042	Cucuron	G	845	A1c - Entretien de la végétation - Intervention régulière	COMMUNE DE CUCURON (PROPRIETAIRE)	Personne Morale	840420000G0845
84	84042	Cucuron	G	996	A1c - Entretien de la végétation - Intervention régulière	COMMUNE DE CUCURON (PROPRIETAIRE)	Personne Morale	840420000G0996
84	84042	Cucuron	G	1208	A1c - Entretien de la végétation - Intervention régulière	MANGEOT/DIDIER GILLES (PROPRIETAIRE)		840420000G1208
84	84042	Cucuron	G	1210	A1c - Entretien de la végétation - Intervention régulière	MANGEOT/DIDIER GILLES (PROPRIETAIRE)		840420000G1210
84	84042	Cucuron	G	1212	A1c - Entretien de la végétation - Intervention régulière	MANGEOT/DIDIER GILLES (PROPRIETAIRE)		840420000G1212
84	84042	Cucuron	G	1252	A1c - Entretien de la végétation - Intervention régulière	DERANQUE/CLAUDE HENRI (PROPRIETAIRE)	Personne Physique	840420000G1252
84	84042	Cucuron	G	1253	A1c - Entretien de la végétation - Intervention régulière	DERANQUE/CLAUDE HENRI (PROPRIETAIRE)	Personne Physique	840420000G1253
84	84042	Cucuron	G	1325	A1c - Entretien de la végétation - Intervention régulière	COMMUNE DE CUCURON (PROPRIETAIRE)	Personne Morale	840420000G1325
84	84042	Cucuron	G	1326	A1c - Entretien de la végétation - Intervention régulière	COMMUNE DE CUCURON (PROPRIETAIRE)	Personne Morale	840420000G1326
84	84042	Cucuron	G	1327	A1c - Entretien de la végétation - Intervention régulière	COMMUNE DE CUCURON (PROPRIETAIRE)	Personne Morale	840420000G1327
84	84042	Cucuron	G	1328	A1c - Entretien de la végétation - Intervention régulière	COMMUNE DE CUCURON (PROPRIETAIRE)	Personne Morale	840420000G1328
84	84042	Cucuron	G	1329	A1c - Entretien de la végétation - Intervention régulière	DESCORMIER-PELLEN/MARIE-CHRISTINE JULIENNE ANGELE (PROPRIETAIRE)	Personne Physique	840420000G1329
84	84042	Cucuron	G	1330	A1c - Entretien de la végétation - Intervention régulière	DESCORMIER-PELLEN/MARIE-CHRISTINE JULIENNE ANGELE (PROPRIETAIRE)	Personne Physique	840420000G1330
84	84042	Cucuron	G	1354	B4 - Reprise des ouvrages de franchissement sous-dimensionnés	PERRIERE/DOMINIQUE ANNE-MARIE (USUFRUITIER (ASSOCIE AVEC N))		840420000G1354
84	84042	Cucuron	G	1354	A1c - Entretien de la végétation - Intervention régulière	PERRIERE/DOMINIQUE ANNE-MARIE (USUFRUITIER (ASSOCIE AVEC N))		840420000G1354
84	84042	Cucuron	G	1355	B4 - Reprise des ouvrages de franchissement sous-dimensionnés	PERRIERE/DOMINIQUE ANNE-MARIE (USUFRUITIER (ASSOCIE AVEC N))		840420000G1355
84	84042	Cucuron	G	1355	B4 - Reprise des ouvrages de franchissement sous-dimensionnés	PERRIERE/DOMINIQUE ANNE-MARIE (USUFRUITIER (ASSOCIE AVEC N))		840420000G1355
84	84042	Cucuron	G	1355	A1c - Entretien de la végétation - Intervention régulière	PERRIERE/DOMINIQUE ANNE-MARIE (USUFRUITIER (ASSOCIE AVEC N))		840420000G1355



Département	Code postal	Nom commune	Section	N° Parcelle	Action	Nom	Nature	Référence parcelle
COMMUNE DE GRAMBOIS								
84	84052	Grambois	E	20	A1a - Entretien de la végétation - Veille active	COMMUNE DE GRAMBOIS (PROPRIETAIRE)	Personne Morale	840520000E0020
84	84052	Grambois	E	56	A1a - Entretien de la végétation - Veille active	COMMUNE DE GRAMBOIS (PROPRIETAIRE)	Personne Morale	840520000E0056
84	84052	Grambois	E	57	A1a - Entretien de la végétation - Veille active	COMMUNE DE GRAMBOIS (PROPRIETAIRE)	Personne Morale	840520000E0057
84	84052	Grambois	E	58	A1a - Entretien de la végétation - Veille active	COMMUNE DE GRAMBOIS (PROPRIETAIRE)	Personne Morale	840520000E0058
84	84052	Grambois	E	59	A1a - Entretien de la végétation - Veille active	MOSCATO/GENEVIEVE (USUFRUITIER (ASSOCIE AVEC N))		840520000E0059
84	84052	Grambois	E	60	A1a - Entretien de la végétation - Veille active	COMMUNE DE GRAMBOIS (PROPRIETAIRE)	Personne Morale	840520000E0060
84	84052	Grambois	E	61	A1a - Entretien de la végétation - Veille active	COMMUNE DE GRAMBOIS (PROPRIETAIRE)	Personne Morale	840520000E0061
84	84052	Grambois	E	62	A1a - Entretien de la végétation - Veille active	PAROLA/JACQUES EUGENE SERGE (PROPRIETAIRE)		840520000E0062
84	84052	Grambois	E	63	A1a - Entretien de la végétation - Veille active	MOSCATO/GENEVIEVE (USUFRUITIER (ASSOCIE AVEC N))		840520000E0063
84	84052	Grambois	E	66	A1a - Entretien de la végétation - Veille active	COMMUNE DE GRAMBOIS (PROPRIETAIRE)	Personne Morale	840520000E0066
84	84052	Grambois	E	67	A1a - Entretien de la végétation - Veille active	COMMUNE DE GRAMBOIS (PROPRIETAIRE)	Personne Morale	840520000E0067
84	84052	Grambois	E	68	A1a - Entretien de la végétation - Veille active	COMMUNE DE GRAMBOIS (PROPRIETAIRE)	Personne Morale	840520000E0068
84	84052	Grambois	E	69	A1a - Entretien de la végétation - Veille active	COMMUNE DE GRAMBOIS (PROPRIETAIRE)	Personne Morale	840520000E0069
84	84052	Grambois	E	70	A1a - Entretien de la végétation - Veille active	COMMUNE DE GRAMBOIS (PROPRIETAIRE)	Personne Morale	840520000E0070
84	84052	Grambois	A	216	A1a - Entretien de la végétation - Veille active	VIAL/SERGE HENRI CHRISTIAN (PROPRIETAIRE)		840520000A0216
84	84052	Grambois	A	216	A1a - Entretien de la végétation - Veille active	VIAL/SERGE HENRI CHRISTIAN (PROPRIETAIRE)		840520000A0216
84	84052	Grambois	A	233	A1a - Entretien de la végétation - Veille active	AMAUDRIC DU CHAFFAUT/RAYMOND MARIE XAVIER EDOUARD (PROPRIETAIRE)	Personne Physique	840520000A0233
84	84052	Grambois	A	234	A1a - Entretien de la végétation - Veille active	AMAUDRIC DU CHAFFAUT/RAYMOND MARIE XAVIER EDOUARD (PROPRIETAIRE)	Personne Physique	840520000A0234
84	84052	Grambois	A	270	A1a - Entretien de la végétation - Veille active	AMAUDRIC DU CHAFFAUT/BRUNO MARIE JACQUES (PROPRIETAIRE)	Personne Physique	840520000A0270
84	84052	Grambois	A	271	A1a - Entretien de la végétation - Veille active	AMAUDRIC DU CHAFFAUT/BRUNO MARIE JACQUES (PROPRIETAIRE)	Personne Physique	840520000A0271
84	84052	Grambois	A	272	A1a - Entretien de la végétation - Veille active	AMAUDRIC DU CHAFFAUT/BRUNO MARIE JACQUES (PROPRIETAIRE)	Personne Physique	840520000A0272
84	84052	Grambois	A	273	A1a - Entretien de la végétation - Veille active	AMAUDRIC DU CHAFFAUT/BRUNO MARIE JACQUES (PROPRIETAIRE)	Personne Physique	840520000A0273
84	84052	Grambois	A	288	A1a - Entretien de la végétation - Veille active	AMAUDRIC DU CHAFFAUT/HUBERT MARIE RAYMOND ALIX (PROPRIETAIRE)		840520000A0288
84	84052	Grambois	A	289	A1a - Entretien de la végétation - Veille active	AMAUDRIC DU CHAFFAUT/HUBERT MARIE RAYMOND ALIX (PROPRIETAIRE)		840520000A0289
84	84052	Grambois	A	290	A1a - Entretien de la végétation - Veille active	AMAUDRIC DU CHAFFAUT/HUBERT MARIE RAYMOND ALIX (PROPRIETAIRE)		840520000A0290
84	84052	Grambois	A	291	A1a - Entretien de la végétation - Veille active	AMAUDRIC DU CHAFFAUT/HUBERT MARIE RAYMOND ALIX (PROPRIETAIRE)		840520000A0291
84	84052	Grambois	A	292	A1a - Entretien de la végétation - Veille active	AMAUDRIC DU CHAFFAUT/HUBERT MARIE RAYMOND ALIX (PROPRIETAIRE)		840520000A0292
84	84052	Grambois	A	301	A1a - Entretien de la végétation - Veille active	AMAUDRIC DU CHAFFAUT/HUBERT MARIE RAYMOND ALIX (PROPRIETAIRE)	Personne Physique	840520000A0301
84	84052	Grambois	A	317	A1a - Entretien de la végétation - Veille active	POURCHIER/RENEE ANDREE LOUISA (PROPRIETAIRE)		840520000A0317
84	84052	Grambois	A	318	A1a - Entretien de la végétation - Veille active	POURCHIER/RENEE ANDREE LOUISA (PROPRIETAIRE)		840520000A0318
84	84052	Grambois	A	318	A1b - Entretien de la végétation - Intervention sélective	POURCHIER/RENEE ANDREE LOUISA (PROPRIETAIRE)		840520000A0318
84	84052	Grambois	A	328	A1b - Entretien de la végétation - Intervention sélective	GROSPERRIN/ERIC PATRICK (PROPRIETAIRE)		840520000A0328
84	84052	Grambois	A	329	C2 - Veille sur l'état génie-civil des ouvrages transversaux et longitudinaux	CATANIA/JEAN-PIERRE (PROPRIETAIRE)		840520000A0329
84	84052	Grambois	A	329	A1b - Entretien de la végétation - Intervention sélective	CATANIA/JEAN-PIERRE (PROPRIETAIRE)		840520000A0329
84	84052	Grambois	A	332	A1a - Entretien de la végétation - Veille active	POURCHIER/MARTINE SIMONE LUCIENNE (PROPRIETAIRE)	Personne Physique	840520000A0332
84	84052	Grambois	A	524	A1a - Entretien de la végétation - Veille active	LEBRUN/PATRICK (PROPRIETAIRE)		840520000A0524
84	84052	Grambois	A	528	A1a - Entretien de la végétation - Veille active	ALLEMAND/ALBERT MARCEL ANDRE (PROPRIETAIRE)	Personne Physique	840520000A0528
84	84052	Grambois	A	529	A1a - Entretien de la végétation - Veille active	ALLEMAND/ALBERT MARCEL ANDRE (PROPRIETAIRE)	Personne Physique	840520000A0529
84	84052	Grambois	A	535	A1a - Entretien de la végétation - Veille active	ALLEMAND/ALBERT MARCEL ANDRE (PROPRIETAIRE)	Personne Physique	840520000A0535
84	84052	Grambois	A	536	A1a - Entretien de la végétation - Veille active	BONNET/FRANCOIS MARC ANDRE (PROPRIETAIRE)	Personne Physique	840520000A0536
84	84052	Grambois	A	548	A1a - Entretien de la végétation - Veille active	ALLEMAND/ALBERT MARCEL ANDRE (PROPRIETAIRE)	Personne Physique	840520000A0548
84	84052	Grambois	A	549	A1a - Entretien de la végétation - Veille active	POURCHIER/MARIE CLAIRE LUCIENNE (PROPRIETAIRE)	Personne Physique	840520000A0549
84	84052	Grambois	A	550	A1a - Entretien de la végétation - Veille active	LIMOZIN/MICHEL MARIE DEODAT (PROPRIETAIRE)		840520000A0550
84	84052	Grambois	A	551	A1a - Entretien de la végétation - Veille active	LIMOZIN/MICHEL MARIE DEODAT (PROPRIETAIRE)		840520000A0551
84	84052	Grambois	A	555	A1a - Entretien de la végétation - Veille active	LIMOZIN/MICHEL MARIE DEODAT (PROPRIETAIRE)		840520000A0555
84	84052	Grambois	A	555	A1b - Entretien de la végétation - Intervention sélective	LIMOZIN/MICHEL MARIE DEODAT (PROPRIETAIRE)		840520000A0555
84	84052	Grambois	A	558	A1b - Entretien de la végétation - Intervention sélective	RICARD/SEBASTIEN JEAN-MAXIME (PROPRIETAIRE)		840520000A0558
84	84052	Grambois	A	566	A1b - Entretien de la végétation - Intervention sélective	RICARD/SEBASTIEN JEAN-MAXIME (PROPRIETAIRE)		840520000A0566
84	84052	Grambois	A	567	A1b - Entretien de la végétation - Intervention sélective	SFILIGOJ/SYLVAIN PATRICE (PROPRIETAIRE)		840520000A0567
84	84052	Grambois	A	570	A1b - Entretien de la végétation - Intervention sélective	RICARD/SEBASTIEN JEAN-MAXIME (PROPRIETAIRE)		840520000A0570
84	84052	Grambois	A	573	A1a - Entretien de la végétation - Veille active	PANFIL/GERARD JOSEPH (PROPRIETAIRE)	Personne Physique	840520000A0573
84	84052	Grambois	A	573	A1b - Entretien de la végétation - Intervention sélective	PANFIL/GERARD JOSEPH (PROPRIETAIRE)	Personne Physique	840520000A0573
84	84052	Grambois	A	574	A1b - Entretien de la végétation - Intervention sélective	FANISE/DANIEL (PROPRIETAIRE)	Personne Physique	840520000A0574
84	84052	Grambois	A	740	A1a - Entretien de la végétation - Veille active	AMAUDRIC DU CHAFFAUT/HUBERT MARIE RAYMOND ALIX (PROPRIETAIRE)		840520000A0740
84	84052	Grambois	A	747	A1a - Entretien de la végétation - Veille active	ALLEMAND/ALBERT MARCEL ANDRE (PROPRIETAIRE)	Personne Physique	840520000A0747
84	84052	Grambois	A	752	A1a - Entretien de la végétation - Veille active	LOPITAUX (PROPRIETAIRE)	Personne Morale	840520000A0752
84	84052	Grambois	A	753	A1a - Entretien de la végétation - Veille active	LOPITAUX (PROPRIETAIRE)	Personne Morale	840520000A0753
84	84052	Grambois	A	758	A1b - Entretien de la végétation - Intervention sélective	COSTE/RAYMOND YVON (USUFRUITIER (ASSOCIE AVEC N))		840520000A0758
84	84052	Grambois	A	770	A1b - Entretien de la végétation - Intervention sélective	COSTE/RAYMOND YVON (USUFRUITIER (ASSOCIE AVEC N))		840520000A0770
84	84052	Grambois	A	771	A1b - Entretien de la végétation - Intervention sélective	FANISE/DANIEL (PROPRIETAIRE)	Personne Physique	840520000A0771
84	84052	Grambois	A	793	A1b - Entretien de la végétation - Intervention sélective	GROSPERRIN/ERIC PATRICK (PROPRIETAIRE)		840520000A0793
84	84052	Grambois	A	794	A1b - Entretien de la végétation - Intervention sélective	GROSPERRIN/ERIC PATRICK (PROPRIETAIRE)		840520000A0794
84	84052	Grambois	A	797	A1b - Entretien de la végétation - Intervention sélective	GROSPERRIN/ERIC PATRICK (PROPRIETAIRE)		840520000A0797
84	84052	Grambois	A	1131	C2 - Veille sur l'état génie-civil des ouvrages transversaux et longitudinaux	FRISCOURT/LYSIANE ISABELLE LUCIE (PROPRIETAIRE)	Personne Physique	840520000A1131
84	84052	Grambois	A	1131	B3 - Restauration de la continuité écologique	FRISCOURT/LYSIANE ISABELLE LUCIE (PROPRIETAIRE)	Personne Physique	840520000A1131
84	84052	Grambois	A	1131	C2 - Veille sur l'état génie-civil des ouvrages transversaux et longitudinaux	FRISCOURT/LYSIANE ISABELLE LUCIE (PROPRIETAIRE)	Personne Physique	840520000A1131
84	84052	Grambois	A	1131	A1a - Entretien de la végétation - Veille active	FRISCOURT/LYSIANE ISABELLE LUCIE (PROPRIETAIRE)	Personne Physique	840520000A1131
84	84052	Grambois	A	1131	A1b - Entretien de la végétation - Intervention sélective	FRISCOURT/LYSIANE ISABELLE LUCIE (PROPRIETAIRE)	Personne Physique	840520000A1131
84	84052	Grambois	A	1134	A1a - Entretien de la végétation - Veille active	POURCHIER/MARTINE SIMONE LUCIENNE (PROPRIETAIRE)	Personne Physique	840520000A1134

Département	Code postal	Nom commune	Section	N° Parcelle	Action	Nom	Nature	Référence parcelle
84	84052	Grambois	A	1134	A1a - Entretien de la végétation - Veille active	POURCHIER/MARTINE SIMONE LUCIENNE (PROPRIETAIRE)	Personne Physique	840520000A1134
84	84052	Grambois	A	1135	A1a - Entretien de la végétation - Veille active	POURCHIER/MARTINE SIMONE LUCIENNE (PROPRIETAIRE)	Personne Physique	840520000A1135
84	84052	Grambois	A	1266	A1a - Entretien de la végétation - Veille active	BREMOND/MARIE-LAURENCE YVETTE (PROPRIETAIRE)		840520000A1266
84	84052	Grambois	A	1383	A1a - Entretien de la végétation - Veille active	BREMOND/MARIE-LAURENCE YVETTE (PROPRIETAIRE)		840520000A1383
84	84052	Grambois	B	14	A1a - Entretien de la végétation - Veille active	D A S (PROPRIETAIRE)	Personne Morale	840520000B0014
84	84052	Grambois	B	15	A1a - Entretien de la végétation - Veille active	D A S (PROPRIETAIRE)	Personne Morale	840520000B0015
84	84052	Grambois	B	38	A1a - Entretien de la végétation - Veille active	GFA LES BONNES TERRES (PROPRIETAIRE)	Personne Morale	840520000B0038
84	84052	Grambois	B	39	A1a - Entretien de la végétation - Veille active	PROPRIETAIRES DU BND 052 B0039 (PROPRIETAIRE)	Personne Morale	840520000B0039
84	84052	Grambois	B	39	A1b - Entretien de la végétation - Intervention sélective	PROPRIETAIRES DU BND 052 B0039 (PROPRIETAIRE)	Personne Morale	840520000B0039
84	84052	Grambois	B	40	A1a - Entretien de la végétation - Veille active	GFA LES BONNES TERRES (PROPRIETAIRE)	Personne Morale	840520000B0040
84	84052	Grambois	B	42	A1a - Entretien de la végétation - Veille active	ACHRISTOL (PROPRIETAIRE)	Personne Morale	840520000B0042
84	84052	Grambois	B	43	A1a - Entretien de la végétation - Veille active	ACHRISTOL (PROPRIETAIRE)	Personne Morale	840520000B0043
84	84052	Grambois	B	45	A1a - Entretien de la végétation - Veille active	GFA LES BONNES TERRES (PROPRIETAIRE)	Personne Morale	840520000B0045
84	84052	Grambois	B	46	A1a - Entretien de la végétation - Veille active	GFA LES BONNES TERRES (PROPRIETAIRE)	Personne Morale	840520000B0046
84	84052	Grambois	B	48	A1a - Entretien de la végétation - Veille active	GFA LES BONNES TERRES (PROPRIETAIRE)	Personne Morale	840520000B0048
84	84052	Grambois	B	49	A1a - Entretien de la végétation - Veille active	GFA LES BONNES TERRES (PROPRIETAIRE)	Personne Morale	840520000B0049
84	84052	Grambois	B	55	A1a - Entretien de la végétation - Veille active	GFA LES BONNES TERRES (PROPRIETAIRE)	Personne Morale	840520000B0055
84	84052	Grambois	B	56	A1a - Entretien de la végétation - Veille active	ARNIAUD/GEORGES SIMON EDOUARD PAUL (PROPRIETAIRE)		840520000B0056
84	84052	Grambois	B	56	A1b - Entretien de la végétation - Intervention sélective	ARNIAUD/GEORGES SIMON EDOUARD PAUL (PROPRIETAIRE)		840520000B0056
84	84052	Grambois	B	58	A1a - Entretien de la végétation - Veille active	ARNIAUD/GEORGES SIMON EDOUARD PAUL (PROPRIETAIRE)		840520000B0058
84	84052	Grambois	B	59	A1a - Entretien de la végétation - Veille active	BOYER/ROSELINE DENISE MARIE MAURICETTE (PROPRIETAIRE)	Personne Physique	840520000B0059
84	84052	Grambois	B	60	A1a - Entretien de la végétation - Veille active	BOYER/ROSELINE DENISE MARIE MAURICETTE (PROPRIETAIRE)	Personne Physique	840520000B0060
84	84052	Grambois	B	67	B4 - Reprise des ouvrages de franchissement sous-dimensionnés	FITCH/MARIANNE VALERIE LAETITIA EMILIE (PROPRIETAIRE)	Personne Physique	840520000B0067
84	84052	Grambois	B	67	A1a - Entretien de la végétation - Veille active	FITCH/MARIANNE VALERIE LAETITIA EMILIE (PROPRIETAIRE)	Personne Physique	840520000B0067
84	84052	Grambois	B	67	A1b - Entretien de la végétation - Intervention sélective	FITCH/MARIANNE VALERIE LAETITIA EMILIE (PROPRIETAIRE)	Personne Physique	840520000B0067
84	84052	Grambois	B	68	A1a - Entretien de la végétation - Veille active	STE COOP AGRICOLE ET VINICOLE DES COTEAUX DE GRAMBOIS (PROPRIETAIRE)	Personne Morale	840520000B0068
84	84052	Grambois	B	68	A1b - Entretien de la végétation - Intervention sélective	STE COOP AGRICOLE ET VINICOLE DES COTEAUX DE GRAMBOIS (PROPRIETAIRE)	Personne Morale	840520000B0068
84	84052	Grambois	B	69	A1b - Entretien de la végétation - Intervention sélective	STE COOP AGRICOLE ET VINICOLE DES COTEAUX DE GRAMBOIS (PROPRIETAIRE)	Personne Morale	840520000B0069
84	84052	Grambois	B	70	A1b - Entretien de la végétation - Intervention sélective	STE COOP AGRICOLE ET VINICOLE DES COTEAUX DE GRAMBOIS (PROPRIETAIRE)	Personne Morale	840520000B0070
84	84052	Grambois	B	71	A1b - Entretien de la végétation - Intervention sélective	DOL/SYLLETTE VIOLETTE SIDONIE (PROPRIETAIRE)	Personne Physique	840520000B0071
84	84052	Grambois	B	73	A1b - Entretien de la végétation - Intervention sélective	DOL/SYLLETTE VIOLETTE SIDONIE (PROPRIETAIRE)	Personne Physique	840520000B0073
84	84052	Grambois	B	74	A1b - Entretien de la végétation - Intervention sélective	POLGE/JEAN LOUIS (PROPRIETAIRE)	Personne Physique	840520000B0074
84	84052	Grambois	B	75	A1b - Entretien de la végétation - Intervention sélective	POLGE/JEAN LOUIS (PROPRIETAIRE)	Personne Physique	840520000B0075
84	84052	Grambois	B	81	A1a - Entretien de la végétation - Veille active	ESTRUGA/JOSE JEAN CHARLES (PROPRIETAIRE)		840520000B0081
84	84052	Grambois	B	100	A1a - Entretien de la végétation - Veille active	XAUS/MANUEL FERNAND ALPHONSE (PROPRIETAIRE)	Personne Physique	840520000B0100
84	84052	Grambois	B	101	A1a - Entretien de la végétation - Veille active	XAUS/MANUEL FERNAND ALPHONSE (PROPRIETAIRE)	Personne Physique	840520000B0101
84	84052	Grambois	B	103	A1a - Entretien de la végétation - Veille active	XAUS/MANUEL FERNAND ALPHONSE (PROPRIETAIRE)	Personne Physique	840520000B0103
84	84052	Grambois	B	146	A1b - Entretien de la végétation - Intervention sélective	BARLOU/XAVIER ANDRE (USUFRUITIER (ASSOCIE AVEC N))		840520000B0146
84	84052	Grambois	B	148	A1b - Entretien de la végétation - Intervention sélective	BARLOU/XAVIER ANDRE (USUFRUITIER (ASSOCIE AVEC N))		840520000B0148
84	84052	Grambois	B	149	A1b - Entretien de la végétation - Intervention sélective	POURCHIER/MARTINE SIMONE LUCIENNE (PROPRIETAIRE)	Personne Physique	840520000B0149
84	84052	Grambois	B	150	A1b - Entretien de la végétation - Intervention sélective	POURCHIER/MARTINE SIMONE LUCIENNE (PROPRIETAIRE)	Personne Physique	840520000B0150
84	84052	Grambois	B	152	A1b - Entretien de la végétation - Intervention sélective	POURCHIER/MARTINE SIMONE LUCIENNE (PROPRIETAIRE)	Personne Physique	840520000B0152
84	84052	Grambois	B	158	A1a - Entretien de la végétation - Veille active	AMAUDRIC DU CHAFFAUT/HUBERT MARIE RAYMOND ALIX (PROPRIETAIRE)	Personne Physique	840520000B0158
84	84052	Grambois	B	167	A1b - Entretien de la végétation - Intervention sélective	POURCHIER/MARTINE SIMONE LUCIENNE (PROPRIETAIRE)	Personne Physique	840520000B0167
84	84052	Grambois	B	171	A1a - Entretien de la végétation - Veille active	POURCHIER/MARIE CLAIRE LUCIENNE (PROPRIETAIRE)	Personne Physique	840520000B0171
84	84052	Grambois	B	172	A1a - Entretien de la végétation - Veille active	POURCHIER/MARIE CLAIRE LUCIENNE (PROPRIETAIRE)	Personne Physique	840520000B0172
84	84052	Grambois	B	174	A1a - Entretien de la végétation - Veille active	POURCHIER/MARIE CLAIRE LUCIENNE (PROPRIETAIRE)	Personne Physique	840520000B0174
84	84052	Grambois	B	175	A1a - Entretien de la végétation - Veille active	POURCHIER/MARIE CLAIRE LUCIENNE (PROPRIETAIRE)	Personne Physique	840520000B0175
84	84052	Grambois	B	176	A1a - Entretien de la végétation - Veille active	BOSSY/JEAN MAURICE ROBERT (PROPRIETAIRE)		840520000B0176
84	84052	Grambois	B	178	A1a - Entretien de la végétation - Veille active	BAYEUX (PROPRIETAIRE)	Personne Morale	840520000B0178
84	84052	Grambois	B	179	A1a - Entretien de la végétation - Veille active	AMAUDRIC DU CHAFFAUT/HUBERT MARIE RAYMOND ALIX (PROPRIETAIRE)	Personne Physique	840520000B0179
84	84052	Grambois	B	180	A1a - Entretien de la végétation - Veille active	AMAUDRIC DU CHAFFAUT/HUBERT MARIE RAYMOND ALIX (PROPRIETAIRE)	Personne Physique	840520000B0180
84	84052	Grambois	B	181	A1a - Entretien de la végétation - Veille active	AMAUDRIC DU CHAFFAUT/HUBERT MARIE RAYMOND ALIX (PROPRIETAIRE)	Personne Physique	840520000B0181
84	84052	Grambois	B	184	A1a - Entretien de la végétation - Veille active	AMAUDRIC DU CHAFFAUT/HUBERT MARIE RAYMOND ALIX (PROPRIETAIRE)	Personne Physique	840520000B0184
84	84052	Grambois	B	313	A1a - Entretien de la végétation - Veille active	VACHIER-MOULIN/CHRISTIAN GEORGES DANIEL (PROPRIETAIRE)		840520000B0313
84	84052	Grambois	B	314	A1a - Entretien de la végétation - Veille active	VACHIER-MOULIN/CHRISTIAN GEORGES DANIEL (PROPRIETAIRE)		840520000B0314
84	84052	Grambois	B	315	A1a - Entretien de la végétation - Veille active	VACHIER-MOULIN/CHRISTIAN GEORGES DANIEL (PROPRIETAIRE)		840520000B0315
84	84052	Grambois	B	316	A1a - Entretien de la végétation - Veille active	VACHIER-MOULIN/CHRISTIAN GEORGES DANIEL (PROPRIETAIRE)		840520000B0316
84	84052	Grambois	B	322	A1a - Entretien de la végétation - Veille active	RIVOIRO/RAYMOND ROGER LOUIS (PROPRIETAIRE)	Personne Physique	840520000B0322
84	84052	Grambois	B	322	A1a - Entretien de la végétation - Veille active	RIVOIRO/RAYMOND ROGER LOUIS (PROPRIETAIRE)	Personne Physique	840520000B0322
84	84052	Grambois	B	322	A1b - Entretien de la végétation - Intervention sélective	RIVOIRO/RAYMOND ROGER LOUIS (PROPRIETAIRE)	Personne Physique	840520000B0322
84	84052	Grambois	B	323	A1a - Entretien de la végétation - Veille active	RIVOIRO/RAYMOND ROGER LOUIS (PROPRIETAIRE)	Personne Physique	840520000B0323
84	84052	Grambois	B	324	A1a - Entretien de la végétation - Veille active	RIVOIRO/RAYMOND ROGER LOUIS (PROPRIETAIRE)	Personne Physique	840520000B0324
84	84052	Grambois	B	324	A1a - Entretien de la végétation - Veille active	RIVOIRO/RAYMOND ROGER LOUIS (PROPRIETAIRE)	Personne Physique	840520000B0324
84	84052	Grambois	B	324	A1b - Entretien de la végétation - Intervention sélective	RIVOIRO/RAYMOND ROGER LOUIS (PROPRIETAIRE)	Personne Physique	840520000B0324
84	84052	Grambois	B	325	A1a - Entretien de la végétation - Veille active	ACHRISTOL (PROPRIETAIRE)	Personne Morale	840520000B0325
84	84052	Grambois	B	325	A1a - Entretien de la végétation - Veille active	ACHRISTOL (PROPRIETAIRE)	Personne Morale	840520000B0325
84	84052	Grambois	B	325	A1b - Entretien de la végétation - Intervention sélective	ACHRISTOL (PROPRIETAIRE)	Personne Morale	840520000B0325
84	84052	Grambois	B	326	A1a - Entretien de la végétation - Veille active	ACHRISTOL (PROPRIETAIRE)	Personne Morale	840520000B0326
84	84052	Grambois	B	327	A1a - Entretien de la végétation - Veille active	VACHIER-MOULIN/CHRISTIAN GEORGES DANIEL (PROPRIETAIRE)		840520000B0327
84	84052	Grambois	B	331	A1a - Entretien de la végétation - Veille active	VACHIER-MOULIN/CHRISTIAN GEORGES DANIEL (PROPRIETAIRE)		840520000B0331
84	84052	Grambois	B	332	A1a - Entretien de la végétation - Veille active	VACHIER-MOULIN/CHRISTIAN GEORGES DANIEL (PROPRIETAIRE)		840520000B0332
84	84052	Grambois	B	448	A1a - Entretien de la végétation - Veille active	MARGAILLAN/LUCIEN MAURICE ARMAND (PROPRIETAIRE)	Personne Physique	840520000B0448



Département	Code postal	Nom commune	Section	N° Parcelle	Action	Nom	Nature	Référence parcelle
84	84052	Grambois	B	448	A1a - Entretien de la végétation - Veille active	MARGAILLAN/LUCIEN MAURICE ARMAND (PROPRIETAIRE)	Personne Physique	840520000B0448
84	84052	Grambois	B	449	A1a - Entretien de la végétation - Veille active	MARGAILLAN/LUCIEN MAURICE ARMAND (PROPRIETAIRE)	Personne Physique	840520000B0449
84	84052	Grambois	B	450	A1a - Entretien de la végétation - Veille active	MARGAILLAN/LUCIEN MAURICE ARMAND (PROPRIETAIRE)	Personne Physique	840520000B0450
84	84052	Grambois	B	451	A1a - Entretien de la végétation - Veille active	MARGAILLAN/LUCIEN MAURICE ARMAND (PROPRIETAIRE)	Personne Physique	840520000B0451
84	84052	Grambois	B	452	A1a - Entretien de la végétation - Veille active	MARGAILLAN/LUCIEN MAURICE ARMAND (PROPRIETAIRE)	Personne Physique	840520000B0452
84	84052	Grambois	B	469	A1a - Entretien de la végétation - Veille active	FABRE/YVAN RAYMOND JEAN (PROPRIETAIRE)		840520000B0469
84	84052	Grambois	B	470	A1a - Entretien de la végétation - Veille active	FABRE/YVAN RAYMOND JEAN (PROPRIETAIRE)		840520000B0470
84	84052	Grambois	B	471	A1a - Entretien de la végétation - Veille active	FABRE/YVAN RAYMOND JEAN (PROPRIETAIRE)		840520000B0471
84	84052	Grambois	B	474	A1a - Entretien de la végétation - Veille active	AUTARD/CHRISTIAN FELICIEN CONSTANT (PROPRIETAIRE)		840520000B0474
84	84052	Grambois	B	475	A1a - Entretien de la végétation - Veille active	AUTARD/CHRISTIAN FELICIEN CONSTANT (PROPRIETAIRE)		840520000B0475
84	84052	Grambois	B	555	A1b - Entretien de la végétation - Intervention sélective	D'IVERNOIS/PHILIPPE RAOUL BERENGER (PROPRIETAIRE)		840520000B0555
84	84052	Grambois	B	556	B4 - Reprise des ouvrages de franchissement sous-dimensionnés	D'IVERNOIS/PHILIPPE RAOUL BERENGER (PROPRIETAIRE)		840520000B0556
84	84052	Grambois	B	556	B4 - Reprise des ouvrages de franchissement sous-dimensionnés	D'IVERNOIS/PHILIPPE RAOUL BERENGER (PROPRIETAIRE)		840520000B0556
84	84052	Grambois	B	556	A1b - Entretien de la végétation - Intervention sélective	D'IVERNOIS/PHILIPPE RAOUL BERENGER (PROPRIETAIRE)		840520000B0556
84	84052	Grambois	B	557	A1b - Entretien de la végétation - Intervention sélective	D'IVERNOIS/PHILIPPE RAOUL BERENGER (PROPRIETAIRE)		840520000B0557
84	84052	Grambois	B	624	A1a - Entretien de la végétation - Veille active	AUTARD/CHRISTIAN FELICIEN CONSTANT (PROPRIETAIRE)		840520000B0624
84	84052	Grambois	B	625	A1a - Entretien de la végétation - Veille active	AUTARD/CHRISTIAN FELICIEN CONSTANT (PROPRIETAIRE)		840520000B0625
84	84052	Grambois	B	626	A1a - Entretien de la végétation - Veille active	AUTARD/CHRISTIAN FELICIEN CONSTANT (USUFRUITIER (ASSOCIE AVEC N))		840520000B0626
84	84052	Grambois	B	627	A1a - Entretien de la végétation - Veille active	AUTARD/CHRISTIAN FELICIEN CONSTANT (PROPRIETAIRE)		840520000B0627
84	84052	Grambois	B	628	A1a - Entretien de la végétation - Veille active	AUTARD/CHRISTIAN FELICIEN CONSTANT (PROPRIETAIRE)		840520000B0628
84	84052	Grambois	B	629	A1a - Entretien de la végétation - Veille active	AUTARD/CHRISTIAN FELICIEN CONSTANT (PROPRIETAIRE)		840520000B0629
84	84052	Grambois	B	632	A1a - Entretien de la végétation - Veille active	AUTARD/CHRISTIAN FELICIEN CONSTANT (PROPRIETAIRE)		840520000B0632
84	84052	Grambois	B	668	A1a - Entretien de la végétation - Veille active	VIZZARI/DOMINIQUE RAOUL (PROPRIETAIRE)		840520000B0668
84	84052	Grambois	B	669	A1a - Entretien de la végétation - Veille active	VIZZARI/DOMINIQUE RAOUL (PROPRIETAIRE)		840520000B0669
84	84052	Grambois	B	670	A1a - Entretien de la végétation - Veille active	GRINDROD/WALTER (PROPRIETAIRE)		840520000B0670
84	84052	Grambois	B	671	A1a - Entretien de la végétation - Veille active	GRINDROD/WALTER (PROPRIETAIRE)		840520000B0671
84	84052	Grambois	B	672	A1a - Entretien de la végétation - Veille active	GRINDROD/WALTER (PROPRIETAIRE)		840520000B0672
84	84052	Grambois	B	676	A1a - Entretien de la végétation - Veille active	PEILLEX/FANNY (PROPRIETAIRE)		840520000B0676
84	84052	Grambois	B	677	A1a - Entretien de la végétation - Veille active	PEILLEX/FANNY (PROPRIETAIRE)		840520000B0677
84	84052	Grambois	B	678	A1a - Entretien de la végétation - Veille active	CASSINI/MARTINE JOSETTE ADRIENNE (PROPRIETAIRE)	Personne Physique	840520000B0678
84	84052	Grambois	B	679	A1a - Entretien de la végétation - Veille active	CASSINI/MARTINE JOSETTE ADRIENNE (PROPRIETAIRE)	Personne Physique	840520000B0679
84	84052	Grambois	B	680	A1a - Entretien de la végétation - Veille active	CASSINI/MARTINE JOSETTE ADRIENNE (PROPRIETAIRE)	Personne Physique	840520000B0680
84	84052	Grambois	B	681	A1a - Entretien de la végétation - Veille active	D'IVERNOIS/PHILIPPE RAOUL BERENGER (PROPRIETAIRE)		840520000B0681
84	84052	Grambois	B	682	B3 - Restauration de la continuité écologique	D'IVERNOIS/PHILIPPE RAOUL BERENGER (PROPRIETAIRE)		840520000B0682
84	84052	Grambois	B	682	A1a - Entretien de la végétation - Veille active	D'IVERNOIS/PHILIPPE RAOUL BERENGER (PROPRIETAIRE)		840520000B0682
84	84052	Grambois	B	682	A1b - Entretien de la végétation - Intervention sélective	D'IVERNOIS/PHILIPPE RAOUL BERENGER (PROPRIETAIRE)		840520000B0682
84	84052	Grambois	B	683	A1b - Entretien de la végétation - Intervention sélective	D'IVERNOIS/PHILIPPE RAOUL BERENGER (PROPRIETAIRE)		840520000B0683
84	84052	Grambois	B	685	A1b - Entretien de la végétation - Intervention sélective	D'IVERNOIS/PHILIPPE RAOUL BERENGER (PROPRIETAIRE)		840520000B0685
84	84052	Grambois	B	686	A1a - Entretien de la végétation - Veille active	D'IVERNOIS/PHILIPPE RAOUL BERENGER (PROPRIETAIRE)		840520000B0686
84	84052	Grambois	B	686	A1b - Entretien de la végétation - Intervention sélective	D'IVERNOIS/PHILIPPE RAOUL BERENGER (PROPRIETAIRE)		840520000B0686
84	84052	Grambois	B	687	A1a - Entretien de la végétation - Veille active	D'IVERNOIS/PHILIPPE RAOUL BERENGER (PROPRIETAIRE)		840520000B0687
84	84052	Grambois	B	687	A1b - Entretien de la végétation - Intervention sélective	D'IVERNOIS/PHILIPPE RAOUL BERENGER (PROPRIETAIRE)		840520000B0687
84	84052	Grambois	B	689	B3 - Restauration de la continuité écologique	D'IVERNOIS/PHILIPPE RAOUL BERENGER (PROPRIETAIRE)		840520000B0689
84	84052	Grambois	B	689	A1b - Entretien de la végétation - Intervention sélective	D'IVERNOIS/PHILIPPE RAOUL BERENGER (PROPRIETAIRE)		840520000B0689
84	84052	Grambois	B	690	A1b - Entretien de la végétation - Intervention sélective	D'IVERNOIS/PHILIPPE RAOUL BERENGER (PROPRIETAIRE)		840520000B0690
84	84052	Grambois	B	694	A1b - Entretien de la végétation - Intervention sélective	BARLOU/XAVIER ANDRE (USUFRUITIER (ASSOCIE AVEC N))		840520000B0694
84	84052	Grambois	B	790	B3 - Restauration de la continuité écologique	ESTRUGA/JOSE JEAN CHARLES (PROPRIETAIRE)		840520000B0790
84	84052	Grambois	B	790	A1a - Entretien de la végétation - Veille active	ESTRUGA/JOSE JEAN CHARLES (PROPRIETAIRE)		840520000B0790
84	84052	Grambois	B	790	A1b - Entretien de la végétation - Intervention sélective	ESTRUGA/JOSE JEAN CHARLES (PROPRIETAIRE)		840520000B0790
84	84052	Grambois	B	791	A1a - Entretien de la végétation - Veille active	ESTRUGA/JOSE JEAN CHARLES (PROPRIETAIRE)		840520000B0791
84	84052	Grambois	B	811	A1a - Entretien de la végétation - Veille active	TASCA/CATHERINE (USUFRUITIER (ASSOCIE AVEC N))		840520000B0811
84	84052	Grambois	B	834	A1a - Entretien de la végétation - Veille active	POURCHIER/MARIE CLAIRE LUCIENNE (PROPRIETAIRE)	Personne Physique	840520000B0834
84	84052	Grambois	B	835	A1b - Entretien de la végétation - Intervention sélective	POURCHIER/SIMONE MARCELLE ROSE (PROPRIETAIRE)	Personne Physique	840520000B0835
84	84052	Grambois	B	836	A1a - Entretien de la végétation - Veille active	POURCHIER/MARIE CLAIRE LUCIENNE (PROPRIETAIRE)	Personne Physique	840520000B0836
84	84052	Grambois	B	836	A1b - Entretien de la végétation - Intervention sélective	POURCHIER/MARIE CLAIRE LUCIENNE (PROPRIETAIRE)	Personne Physique	840520000B0836
84	84052	Grambois	B	837	A1b - Entretien de la végétation - Intervention sélective	POURCHIER/MARIE CLAIRE LUCIENNE (PROPRIETAIRE)	Personne Physique	840520000B0837
84	84052	Grambois	B	838	A1a - Entretien de la végétation - Veille active	POURCHIER/MARIE CLAIRE LUCIENNE (PROPRIETAIRE)	Personne Physique	840520000B0838
84	84052	Grambois	B	838	A1b - Entretien de la végétation - Intervention sélective	POURCHIER/MARIE CLAIRE LUCIENNE (PROPRIETAIRE)	Personne Physique	840520000B0838
84	84052	Grambois	B	841	A1a - Entretien de la végétation - Veille active	DECHELETTE/MIREILLE MARIE JOSEPH HELENE (PROPRIETAIRE)		840520000B0841
84	84052	Grambois	B	895	A1a - Entretien de la végétation - Veille active	AMAUDRIC DU CHAFFAUT/GENEVIEVE MARIE LOUISE BENEDICTE (PROPRIETAIRE)		840520000B0895
84	84052	Grambois	B	895	A1a - Entretien de la végétation - Veille active	AMAUDRIC DU CHAFFAUT/GENEVIEVE MARIE LOUISE BENEDICTE (PROPRIETAIRE)		840520000B0895
84	84052	Grambois	B	903	A1b - Entretien de la végétation - Intervention sélective	POURCHIER/MARTINE SIMONE LUCIENNE (PROPRIETAIRE)	Personne Physique	840520000B0903
84	84052	Grambois	B	905	A1b - Entretien de la végétation - Intervention sélective	POURCHIER/MARTINE SIMONE LUCIENNE (PROPRIETAIRE)	Personne Physique	840520000B0905
84	84052	Grambois	B	906	A1b - Entretien de la végétation - Intervention sélective	POURCHIER/MARTINE SIMONE LUCIENNE (PROPRIETAIRE)	Personne Physique	840520000B0906
84	84052	Grambois	B	918	A1a - Entretien de la végétation - Veille active	POURCHIER/MARTINE SIMONE LUCIENNE (PROPRIETAIRE)		840520000B0918
84	84052	Grambois	B	918	A1a - Entretien de la végétation - Veille active	POURCHIER/MARTINE SIMONE LUCIENNE (PROPRIETAIRE)		840520000B0918
84	84052	Grambois	B	947	A1a - Entretien de la végétation - Veille active	TASCA/CATHERINE (USUFRUITIER (ASSOCIE AVEC N))		840520000B0947
84	84052	Grambois	B	967	A1a - Entretien de la végétation - Veille active	ARNIAUD/GEORGES SIMON EDOUARD PAUL (PROPRIETAIRE)		840520000B0967
84	84052	Grambois	B	970	A1b - Entretien de la végétation - Intervention sélective	PERINAUD/STEPHANIE MARION (PROPRIETAIRE)	Personne Physique	840520000B0970
84	84052	Grambois	B	971	A1b - Entretien de la végétation - Intervention sélective	PERINAUD/STEPHANIE MARION (PROPRIETAIRE)	Personne Physique	840520000B0971
84	84052	Grambois	B	1006	A1a - Entretien de la végétation - Veille active	MARGAILLAN/LUCIEN MAURICE ARMAND (PROPRIETAIRE)	Personne Physique	840520000B1006
84	84052	Grambois	B	1009	A1a - Entretien de la végétation - Veille active	BOYER/ROSELINE DENISE MARIE MAURICETTE (PROPRIETAIRE)	Personne Physique	840520000B1009

Département	Code postal	Nom commune	Section	N° Parcelle	Action	Nom	Nature	Référence parcelle
84	84052	Grambois	B	1017	A1a - Entretien de la végétation - Veille active	XAUS/MANUEL FERNAND ALPHONSE (PROPRIETAIRE)	Personne Physique	840520000B1017
84	84052	Grambois	B	1018	A1a - Entretien de la végétation - Veille active	TASCA/CATHERINE (USUFRUITIER (ASSOCIE AVEC N))		840520000B1018
84	84052	Grambois	B	1022	A1a - Entretien de la végétation - Veille active	TASCA/CATHERINE (USUFRUITIER (ASSOCIE AVEC N))		840520000B1022
84	84052	Grambois	B	1026	A1a - Entretien de la végétation - Veille active	XAUS/MANUEL FERNAND ALPHONSE (PROPRIETAIRE)	Personne Physique	840520000B1026
84	84052	Grambois	B	1036	A1b - Entretien de la végétation - Intervention sélective	COMMUNE DE GRAMBOIS (PROPRIETAIRE)	Personne Morale	840520000B1036
84	84052	Grambois	B	1037	C2 - Veille sur l'état génie-civil des ouvrages transversaux et longitudinaux	POURCHIER/MARTINE SIMONE LUCIENNE (PROPRIETAIRE)	Personne Physique	840520000B1037
84	84052	Grambois	B	1037	B3 - Restauration de la continuité écologique	POURCHIER/MARTINE SIMONE LUCIENNE (PROPRIETAIRE)	Personne Physique	840520000B1037
84	84052	Grambois	B	1037	C2 - Veille sur l'état génie-civil des ouvrages transversaux et longitudinaux	POURCHIER/MARTINE SIMONE LUCIENNE (PROPRIETAIRE)	Personne Physique	840520000B1037
84	84052	Grambois	B	1037	A1a - Entretien de la végétation - Veille active	POURCHIER/MARTINE SIMONE LUCIENNE (PROPRIETAIRE)	Personne Physique	840520000B1037
84	84052	Grambois	B	1037	A1b - Entretien de la végétation - Intervention sélective	POURCHIER/MARTINE SIMONE LUCIENNE (PROPRIETAIRE)	Personne Physique	840520000B1037
84	84052	Grambois	B	1051	A1b - Entretien de la végétation - Intervention sélective	BARLOU/XAVIER ANDRE (USUFRUITIER (ASSOCIE AVEC N))		840520000B1051
84	84052	Grambois	B	1069	A1b - Entretien de la végétation - Intervention sélective	BARLOU/XAVIER ANDRE (USUFRUITIER (ASSOCIE AVEC N))		840520000B1069
84	84052	Grambois	B	1146	A1a - Entretien de la végétation - Veille active	DEPARTEMENT DU VAUCLUSE (PROPRIETAIRE)	Personne Morale	840520000B1146
84	84052	Grambois	B	1146	A1a - Entretien de la végétation - Veille active	DEPARTEMENT DU VAUCLUSE (PROPRIETAIRE)	Personne Morale	840520000B1146
84	84052	Grambois	B	1165	A1a - Entretien de la végétation - Veille active	POURCHIER/MARTINE SIMONE LUCIENNE (PROPRIETAIRE)		840520000B1165
84	84052	Grambois	B	1177	A1a - Entretien de la végétation - Veille active	DEPARTEMENT DU VAUCLUSE (PROPRIETAIRE)	Personne Morale	840520000B1177
84	84052	Grambois	B	1186	A1a - Entretien de la végétation - Veille active	DEPARTEMENT DU VAUCLUSE (PROPRIETAIRE)	Personne Morale	840520000B1186
84	84052	Grambois	B	1188	A1a - Entretien de la végétation - Veille active	VIZZARI/DOMINIQUE RAOUL (PROPRIETAIRE)		840520000B1188
84	84052	Grambois	B	1189	A1a - Entretien de la végétation - Veille active	VIZZARI/DOMINIQUE RAOUL (PROPRIETAIRE)		840520000B1189
84	84052	Grambois	C	1	A1a - Entretien de la végétation - Veille active	FABRE/YVAN RAYMOND JEAN (PROPRIETAIRE)		840520000C0001
84	84052	Grambois	C	2	A1a - Entretien de la végétation - Veille active	FABRE/YVAN RAYMOND JEAN (PROPRIETAIRE)		840520000C0002
84	84052	Grambois	C	3	A1a - Entretien de la végétation - Veille active	FABRE/YVAN RAYMOND JEAN (PROPRIETAIRE)		840520000C0003
84	84052	Grambois	C	8	A1a - Entretien de la végétation - Veille active	FABRE/YVAN RAYMOND JEAN (PROPRIETAIRE)		840520000C0008
84	84052	Grambois	C	9	A1a - Entretien de la végétation - Veille active	FABRE/YVAN RAYMOND JEAN (PROPRIETAIRE)		840520000C0009
84	84052	Grambois	C	54	A1a - Entretien de la végétation - Veille active	MARGAILLAN/HENRI CELESTIN ALBERT (PROPRIETAIRE)	Personne Physique	840520000C0054
84	84052	Grambois	C	54	A1a - Entretien de la végétation - Veille active	MARGAILLAN/HENRI CELESTIN ALBERT (PROPRIETAIRE)	Personne Physique	840520000C0054
84	84052	Grambois	C	57	A1a - Entretien de la végétation - Veille active	LEGIER/MARCEL THEOPHILE SIMONE (PROPRIETAIRE)		840520000C0057
84	84052	Grambois	C	57	A1a - Entretien de la végétation - Veille active	LEGIER/MARCEL THEOPHILE SIMONE (PROPRIETAIRE)		840520000C0057
84	84052	Grambois	C	59	A1a - Entretien de la végétation - Veille active	MARGAILLAN/HENRI CELESTIN ALBERT (PROPRIETAIRE)	Personne Physique	840520000C0059
84	84052	Grambois	C	59	A1a - Entretien de la végétation - Veille active	MARGAILLAN/HENRI CELESTIN ALBERT (PROPRIETAIRE)	Personne Physique	840520000C0059
84	84052	Grambois	C	60	A1a - Entretien de la végétation - Veille active	D HUMIERES/XAVIER MARIE BERNARD (PROPRIETAIRE)		840520000C0060
84	84052	Grambois	C	60	A1a - Entretien de la végétation - Veille active	D HUMIERES/XAVIER MARIE BERNARD (PROPRIETAIRE)		840520000C0060
84	84052	Grambois	C	61	A1a - Entretien de la végétation - Veille active	D HUMIERES/XAVIER MARIE BERNARD (PROPRIETAIRE)		840520000C0061
84	84052	Grambois	C	64	A1a - Entretien de la végétation - Veille active	D HUMIERES/XAVIER MARIE BERNARD (PROPRIETAIRE)		840520000C0064
84	84052	Grambois	C	65	A1a - Entretien de la végétation - Veille active	APPY/BRUNO MARCEL JEAN-JACQUES (PROPRIETAIRE)	Personne Physique	840520000C0065
84	84052	Grambois	C	66	A1a - Entretien de la végétation - Veille active	APPY/BRUNO MARCEL JEAN-JACQUES (PROPRIETAIRE)	Personne Physique	840520000C0066
84	84052	Grambois	C	67	A1a - Entretien de la végétation - Veille active	APPY/BRUNO MARCEL JEAN-JACQUES (PROPRIETAIRE)	Personne Physique	840520000C0067
84	84052	Grambois	C	67	A1a - Entretien de la végétation - Veille active	APPY/BRUNO MARCEL JEAN-JACQUES (PROPRIETAIRE)	Personne Physique	840520000C0067
84	84052	Grambois	C	70	A1a - Entretien de la végétation - Veille active	LEGIER/MARCEL THEOPHILE SIMONE (PROPRIETAIRE)		840520000C0070
84	84052	Grambois	C	70	A1a - Entretien de la végétation - Veille active	LEGIER/MARCEL THEOPHILE SIMONE (PROPRIETAIRE)		840520000C0070
84	84052	Grambois	C	71	A1a - Entretien de la végétation - Veille active	LEGIER/MARCEL THEOPHILE SIMONE (PROPRIETAIRE)		840520000C0071
84	84052	Grambois	C	71	A1a - Entretien de la végétation - Veille active	LEGIER/MARCEL THEOPHILE SIMONE (PROPRIETAIRE)		840520000C0071
84	84052	Grambois	C	72	A1a - Entretien de la végétation - Veille active	LEGIER/MARCEL THEOPHILE SIMONE (PROPRIETAIRE)		840520000C0072
84	84052	Grambois	C	77	A1a - Entretien de la végétation - Veille active	LEGIER/MARCEL THEOPHILE SIMONE (PROPRIETAIRE)		840520000C0077
84	84052	Grambois	C	86	A1a - Entretien de la végétation - Veille active	LEGIER/MARCEL THEOPHILE SIMONE (PROPRIETAIRE)		840520000C0086
84	84052	Grambois	C	87	A1a - Entretien de la végétation - Veille active	LEGIER/MARCEL THEOPHILE SIMONE (PROPRIETAIRE)		840520000C0087
84	84052	Grambois	C	88	A1a - Entretien de la végétation - Veille active	MOREAU/SYLVAIN CHARLES (PROPRIETAIRE)		840520000C0088
84	84052	Grambois	C	89	A1a - Entretien de la végétation - Veille active	BREMOND/MARCELLE (USUFRUITIER (ASSOCIE AVEC N))		840520000C0089
84	84052	Grambois	C	90	A1a - Entretien de la végétation - Veille active	BREMOND/MARCELLE (USUFRUITIER (ASSOCIE AVEC N))		840520000C0090
84	84052	Grambois	C	91	A1a - Entretien de la végétation - Veille active	BREMOND/MARCELLE (USUFRUITIER (ASSOCIE AVEC N))		840520000C0091
84	84052	Grambois	C	93	A1a - Entretien de la végétation - Veille active	MOREAU/SYLVAIN CHARLES (PROPRIETAIRE)		840520000C0093
84	84052	Grambois	C	97	A1a - Entretien de la végétation - Veille active	BREMOND/MARCELLE (USUFRUITIER (ASSOCIE AVEC N))		840520000C0097
84	84052	Grambois	C	99	A1a - Entretien de la végétation - Veille active	LE NEVEZ/JEAN YVES (PROPRIETAIRE)		840520000C0099
84	84052	Grambois	C	100	A1c - Entretien de la végétation - Intervention régulière	LE NEVEZ/JEAN YVES (PROPRIETAIRE)		840520000C0100
84	84052	Grambois	C	100	A1a - Entretien de la végétation - Veille active	LE NEVEZ/JEAN YVES (PROPRIETAIRE)		840520000C0100
84	84052	Grambois	C	102	A1c - Entretien de la végétation - Intervention régulière	LE NEVEZ/JEAN YVES (PROPRIETAIRE)		840520000C0102
84	84052	Grambois	C	172	A1c - Entretien de la végétation - Intervention régulière	AGNEL/EMILE FELIX MARIUS (PROPRIETAIRE)	Personne Physique	840520000C0172
84	84052	Grambois	C	173	A1c - Entretien de la végétation - Intervention régulière	AGNEL/EMILE FELIX MARIUS (PROPRIETAIRE)	Personne Physique	840520000C0173
84	84052	Grambois	C	175	A1c - Entretien de la végétation - Intervention régulière	ALARCON/DENIS MAURICE MICHEL (USUFRUITIER (ASSOCIE AVEC N))		840520000C0175
84	84052	Grambois	C	177	A1c - Entretien de la végétation - Intervention régulière	BARATELLA/GABRIELE (PROPRIETAIRE)	Personne Physique	840520000C0177
84	84052	Grambois	C	178	A1c - Entretien de la végétation - Intervention régulière	BARATELLA/GABRIELE (PROPRIETAIRE)	Personne Physique	840520000C0178
84	84052	Grambois	C	180	A1c - Entretien de la végétation - Intervention régulière	AGNEL/EMILE FELIX MARIUS (PROPRIETAIRE)	Personne Physique	840520000C0180
84	84052	Grambois	C	203	A1c - Entretien de la végétation - Intervention régulière	DUPRAT/JEAN FRANCOIS (PROPRIETAIRE)	Personne Physique	840520000C0203
84	84052	Grambois	C	204	A1c - Entretien de la végétation - Intervention régulière	DUPRAT/JEAN FRANCOIS (PROPRIETAIRE)	Personne Physique	840520000C0204
84	84052	Grambois	C	206	A1c - Entretien de la végétation - Intervention régulière	DUPRAT/JEAN FRANCOIS (PROPRIETAIRE)	Personne Physique	840520000C0206
84	84052	Grambois	C	207	A1c - Entretien de la végétation - Intervention régulière	RAINAUD/GERARD JOSEPH (PROPRIETAIRE)		840520000C0207
84	84052	Grambois	C	208	A1c - Entretien de la végétation - Intervention régulière	RAINAUD/GERARD JOSEPH (PROPRIETAIRE)		840520000C0208
84	84052	Grambois	C	209	A1c - Entretien de la végétation - Intervention régulière	TOBES-DIEZ/EDMOND PAUL (PROPRIETAIRE)	Personne Physique	840520000C0209
84	84052	Grambois	C	211	B3 - Restauration de la continuité écologique	TOBES-DIEZ/EDMOND PAUL (PROPRIETAIRE)	Personne Physique	840520000C0211
84	84052	Grambois	C	211	A1c - Entretien de la végétation - Intervention régulière	TOBES-DIEZ/EDMOND PAUL (PROPRIETAIRE)	Personne Physique	840520000C0211
84	84052	Grambois	C	211	B2 - Restauration de la morphologie du cours d'eau par reprise de berge	TOBES-DIEZ/EDMOND PAUL (PROPRIETAIRE)	Personne Physique	840520000C0211



Département	Code postal	Nom commune	Section	N° Parcelle	Action	Nom	Nature	Référence parcelle
84	84052	Grambois	C	211	A1c - Entretien de la végétation - Intervention régulière	TOBES-DIEZ/EDMOND PAUL (PROPRIETAIRE)	Personne Physique	840520000C0211
84	84052	Grambois	C	240	A1c - Entretien de la végétation - Intervention régulière	LE CENTRE COMMUNAL D ACTION SOCIALE DE LA BASTIDE DES JOURDA (PROPRIETAIRE)	Personne Morale	840520000C0240
84	84052	Grambois	C	241	A1a - Entretien de la végétation - Veille active	LE CENTRE COMMUNAL D ACTION SOCIALE DE LA BASTIDE DES JOURDA (PROPRIETAIRE)	Personne Morale	840520000C0241
84	84052	Grambois	C	241	A1c - Entretien de la végétation - Intervention régulière	LE CENTRE COMMUNAL D ACTION SOCIALE DE LA BASTIDE DES JOURDA (PROPRIETAIRE)	Personne Morale	840520000C0241
84	84052	Grambois	C	365	A1a - Entretien de la végétation - Veille active	D'IVERNOIS/PHILIPPE RAOUL BERENGER (PROPRIETAIRE)		840520000C0365
84	84052	Grambois	C	366	A1a - Entretien de la végétation - Veille active	D'IVERNOIS/PHILIPPE RAOUL BERENGER (PROPRIETAIRE)		840520000C0366
84	84052	Grambois	C	367	A1a - Entretien de la végétation - Veille active	D'IVERNOIS/PHILIPPE RAOUL BERENGER (PROPRIETAIRE)		840520000C0367
84	84052	Grambois	C	368	A1a - Entretien de la végétation - Veille active	GRINDROD/WALTER (PROPRIETAIRE)		840520000C0368
84	84052	Grambois	C	369	A1a - Entretien de la végétation - Veille active	GRINDROD/WALTER (PROPRIETAIRE)		840520000C0369
84	84052	Grambois	C	370	A1a - Entretien de la végétation - Veille active	GRINDROD/WALTER (PROPRIETAIRE)		840520000C0370
84	84052	Grambois	C	371	A1a - Entretien de la végétation - Veille active	GRINDROD/WALTER (PROPRIETAIRE)		840520000C0371
84	84052	Grambois	C	378	A1a - Entretien de la végétation - Veille active	D'IVERNOIS/PHILIPPE RAOUL BERENGER (PROPRIETAIRE)		840520000C0378
84	84052	Grambois	C	379	A1a - Entretien de la végétation - Veille active	D'IVERNOIS/PHILIPPE RAOUL BERENGER (PROPRIETAIRE)		840520000C0379
84	84052	Grambois	C	386	A1a - Entretien de la végétation - Veille active	GRINDROD/WALTER (PROPRIETAIRE)		840520000C0386
84	84052	Grambois	C	387	A1a - Entretien de la végétation - Veille active	GRINDROD/WALTER (PROPRIETAIRE)		840520000C0387
84	84052	Grambois	C	388	A1a - Entretien de la végétation - Veille active	GRINDROD/WALTER (PROPRIETAIRE)		840520000C0388
84	84052	Grambois	C	394	A1a - Entretien de la végétation - Veille active	AUTARD/CHRISTIAN FELICIEN CONSTANT (PROPRIETAIRE)		840520000C0394
84	84052	Grambois	C	395	A1a - Entretien de la végétation - Veille active	AUTARD/CHRISTIAN FELICIEN CONSTANT (PROPRIETAIRE)		840520000C0395
84	84052	Grambois	C	396	A1a - Entretien de la végétation - Veille active	AUTARD/CHRISTIAN FELICIEN CONSTANT (PROPRIETAIRE)		840520000C0396
84	84052	Grambois	C	402	A1a - Entretien de la végétation - Veille active	AUTARD/CHRISTIAN FELICIEN CONSTANT (PROPRIETAIRE)		840520000C0402
84	84052	Grambois	C	403	A1a - Entretien de la végétation - Veille active	AUTARD/CHRISTIAN FELICIEN CONSTANT (PROPRIETAIRE)		840520000C0403
84	84052	Grambois	C	404	A1a - Entretien de la végétation - Veille active	AUTARD/CHRISTIAN FELICIEN CONSTANT (PROPRIETAIRE)		840520000C0404
84	84052	Grambois	C	435	A1a - Entretien de la végétation - Veille active	D'IVERNOIS/PHILIPPE RAOUL BERENGER (PROPRIETAIRE)		840520000C0435
84	84052	Grambois	C	457	A1a - Entretien de la végétation - Veille active	FABRE/YVAN RAYMOND JEAN (PROPRIETAIRE)		840520000C0457
84	84052	Grambois	F	4	A1a - Entretien de la végétation - Veille active	D'IVERNOIS/PHILIPPE RAOUL BERENGER (PROPRIETAIRE)	Personne Physique	840520000F0004
84	84052	Grambois	F	22	B4 - Reprise des ouvrages de franchissement sous-dimensionnés	D'IVERNOIS/PHILIPPE RAOUL BERENGER (PROPRIETAIRE)		840520000F0022
84	84052	Grambois	F	22	A1b - Entretien de la végétation - Intervention sélective	D'IVERNOIS/PHILIPPE RAOUL BERENGER (PROPRIETAIRE)		840520000F0022
84	84052	Grambois	F	22	B2 - Restauration de la morphologie du cours d'eau par reprise de berge	D'IVERNOIS/PHILIPPE RAOUL BERENGER (PROPRIETAIRE)		840520000F0022
84	84052	Grambois	F	23	B4 - Reprise des ouvrages de franchissement sous-dimensionnés	D'IVERNOIS/PHILIPPE RAOUL BERENGER (PROPRIETAIRE)		840520000F0023
84	84052	Grambois	F	23	A1b - Entretien de la végétation - Intervention sélective	D'IVERNOIS/PHILIPPE RAOUL BERENGER (PROPRIETAIRE)		840520000F0023
84	84052	Grambois	F	23	B2 - Restauration de la morphologie du cours d'eau par reprise de berge	D'IVERNOIS/PHILIPPE RAOUL BERENGER (PROPRIETAIRE)		840520000F0023
84	84052	Grambois	F	24	A1b - Entretien de la végétation - Intervention sélective	D'IVERNOIS/PHILIPPE RAOUL BERENGER (PROPRIETAIRE)		840520000F0024
84	84052	Grambois	F	314	B4 - Reprise des ouvrages de franchissement sous-dimensionnés	D'IVERNOIS/PHILIPPE RAOUL BERENGER (PROPRIETAIRE)		840520000F0314
84	84052	Grambois	F	314	A1b - Entretien de la végétation - Intervention sélective	D'IVERNOIS/PHILIPPE RAOUL BERENGER (PROPRIETAIRE)		840520000F0314
84	84052	Grambois	F	1107	B3 - Restauration de la continuité écologique	D'IVERNOIS/PHILIPPE RAOUL BERENGER (PROPRIETAIRE)	Personne Physique	840520000F1107
84	84052	Grambois	F	1107	A1a - Entretien de la végétation - Veille active	D'IVERNOIS/PHILIPPE RAOUL BERENGER (PROPRIETAIRE)	Personne Physique	840520000F1107
84	84052	Grambois	F	1107	A1b - Entretien de la végétation - Intervention sélective	D'IVERNOIS/PHILIPPE RAOUL BERENGER (PROPRIETAIRE)	Personne Physique	840520000F1107
84	84052	Grambois	F	1107	B2 - Restauration de la morphologie du cours d'eau par reprise de berge	D'IVERNOIS/PHILIPPE RAOUL BERENGER (PROPRIETAIRE)	Personne Physique	840520000F1107
84	84052	Grambois	F	1109	A1a - Entretien de la végétation - Veille active	D'IVERNOIS/PHILIPPE RAOUL BERENGER (PROPRIETAIRE)	Personne Physique	840520000F1109
84	84052	Grambois	H	1	A1a - Entretien de la végétation - Veille active	COMMUNE DE GRAMBOIS (PROPRIETAIRE)	Personne Morale	840520000H0001
84	84052	Grambois	H	1	A1a - Entretien de la végétation - Veille active	COMMUNE DE GRAMBOIS (PROPRIETAIRE)	Personne Morale	840520000H0001
84	84052	Grambois	H	2	A1a - Entretien de la végétation - Veille active	COMMUNE DE GRAMBOIS (PROPRIETAIRE)	Personne Morale	840520000H0002
84	84052	Grambois	H	3	A1a - Entretien de la végétation - Veille active	PINEDA/MARCEL GERARD (PROPRIETAIRE)	Personne Physique	840520000H0003
84	84052	Grambois	H	4	A1a - Entretien de la végétation - Veille active	COMMUNE DE GRAMBOIS (PROPRIETAIRE)	Personne Morale	840520000H0004
84	84052	Grambois	H	13	A1b - Entretien de la végétation - Intervention sélective	COMMUNE DE GRAMBOIS (PROPRIETAIRE)	Personne Morale	840520000H0013
84	84052	Grambois	H	22	B4 - Reprise des ouvrages de franchissement sous-dimensionnés	D'IVERNOIS/PHILIPPE RAOUL BERENGER (PROPRIETAIRE)		840520000H0022
84	84052	Grambois	H	22	A1a - Entretien de la végétation - Veille active	D'IVERNOIS/PHILIPPE RAOUL BERENGER (PROPRIETAIRE)		840520000H0022
84	84052	Grambois	H	22	A1b - Entretien de la végétation - Intervention sélective	D'IVERNOIS/PHILIPPE RAOUL BERENGER (PROPRIETAIRE)		840520000H0022
84	84052	Grambois	H	223	A1a - Entretien de la végétation - Veille active	COPETE/DANIEL (PROPRIETAIRE)		840520000H0223
84	84052	Grambois	H	224	A1a - Entretien de la végétation - Veille active	SPINELLI/FRANCK ALBERT (PROPRIETAIRE)	Personne Physique	840520000H0224
84	84052	Grambois	H	225	A1a - Entretien de la végétation - Veille active	SPINELLI/FRANCK ALBERT (PROPRIETAIRE)	Personne Physique	840520000H0225
84	84052	Grambois	H	229	A1a - Entretien de la végétation - Veille active	RAFONI/REMI DANIEL ANDRE (PROPRIETAIRE)	Personne Physique	840520000H0229
84	84052	Grambois	H	431	A1a - Entretien de la végétation - Veille active	LOPITAUX (PROPRIETAIRE)	Personne Morale	840520000H0431
84	84052	Grambois	H	431	A1a - Entretien de la végétation - Veille active	LOPITAUX (PROPRIETAIRE)	Personne Morale	840520000H0431
84	84052	Grambois	H	473	A1a - Entretien de la végétation - Veille active	PANFILI/GERARD JOSEPH (PROPRIETAIRE)	Personne Physique	840520000H0473
84	84052	Grambois	H	474	A1a - Entretien de la végétation - Veille active	PANFILI/GERARD JOSEPH (PROPRIETAIRE)	Personne Physique	840520000H0474
84	84052	Grambois	H	474	A1b - Entretien de la végétation - Intervention sélective	PANFILI/GERARD JOSEPH (PROPRIETAIRE)	Personne Physique	840520000H0474
84	84052	Grambois	H	476	A1b - Entretien de la végétation - Intervention sélective	BONNET/MARIE-PIERRE SYLVAINES FRANCOISE (PROPRIETAIRE)	Personne Physique	840520000H0476
84	84052	Grambois	H	478	A1b - Entretien de la végétation - Intervention sélective	BONNET/MARIE-PIERRE SYLVAINES FRANCOISE (PROPRIETAIRE)	Personne Physique	840520000H0478
84	84052	Grambois	H	484	A1b - Entretien de la végétation - Intervention sélective	BONNET/MARIE-PIERRE SYLVAINES FRANCOISE (PROPRIETAIRE)	Personne Physique	840520000H0484
84	84052	Grambois	H	485	A1a - Entretien de la végétation - Veille active	BONNET/FRANCOIS MARC ANDRE (PROPRIETAIRE)	Personne Physique	840520000H0485
84	84052	Grambois	H	486	A1a - Entretien de la végétation - Veille active	BONNET/FRANCOIS MARC ANDRE (PROPRIETAIRE)	Personne Physique	840520000H0486
84	84052	Grambois	H	490	A1b - Entretien de la végétation - Intervention sélective	BONNET/MARIE-PIERRE SYLVAINES FRANCOISE (PROPRIETAIRE)	Personne Physique	840520000H0490
84	84052	Grambois	H	497	A1a - Entretien de la végétation - Veille active	BERARD/NELLY MARIE THERESE (PROPRIETAIRE)	Personne Physique	840520000H0497
84	84052	Grambois	H	498	A1a - Entretien de la végétation - Veille active	BERARD/NELLY MARIE THERESE (PROPRIETAIRE)	Personne Physique	840520000H0498
84	84052	Grambois	H	499	A1a - Entretien de la végétation - Veille active	BERARD/NELLY MARIE THERESE (PROPRIETAIRE)	Personne Physique	840520000H0499

Département	Code postal	Nom commune	Section	N° Parcelle	Action	Nom	Nature	Référence parcelle
84	84052	Grambois	H	499	B1 - Restauration de la morphologie du cours d'eau par suppression des contraintes latérales	BERARD/NELLY MARIE THERESE (PROPRIETAIRE)	Personne Physique	840520000H0499
84	84052	Grambois	H	500	A1a - Entretien de la végétation - Veille active	BERARD/NELLY MARIE THERESE (PROPRIETAIRE)	Personne Physique	840520000H0500
84	84052	Grambois	H	500	B1 - Restauration de la morphologie du cours d'eau par suppression des contraintes latérales	BERARD/NELLY MARIE THERESE (PROPRIETAIRE)	Personne Physique	840520000H0500
84	84052	Grambois	H	519	A1a - Entretien de la végétation - Veille active	SCI LA DONE (PROPRIETAIRE)	Personne Morale	840520000H0519
84	84052	Grambois	H	581	A1a - Entretien de la végétation - Veille active	POURCHIER/MARIE CLAIRE LUCIENNE (PROPRIETAIRE)	Personne Physique	840520000H0581
84	84052	Grambois	H	599	A1b - Entretien de la végétation - Intervention sélective	COMMUNE DE GRAMBOIS (PROPRIETAIRE)	Personne Morale	840520000H0599
84	84052	Grambois	H	600	A1b - Entretien de la végétation - Intervention sélective	COMMUNE DE GRAMBOIS (PROPRIETAIRE)	Personne Morale	840520000H0600
84	84052	Grambois	H	601	A1b - Entretien de la végétation - Intervention sélective	COMMUNE DE GRAMBOIS (PROPRIETAIRE)	Personne Morale	840520000H0601
84	84052	Grambois	H	745	A1a - Entretien de la végétation - Veille active	SCI LA DONE (PROPRIETAIRE)	Personne Morale	840520000H0745
84	84052	Grambois	H	746	A1a - Entretien de la végétation - Veille active	D'ESTIENNE/HENRI JEAN FERNAND ARTHUR (PROPRIETAIRE)	Personne Physique	840520000H0746
84	84052	Grambois	H	886	A1a - Entretien de la végétation - Veille active	D'ESTIENNE/HENRI JEAN FERNAND ARTHUR (PROPRIETAIRE)	Personne Physique	840520000H0886
84	84052	Grambois	H	890	A1a - Entretien de la végétation - Veille active	RAFONI/REMI DANIEL ANDRE (PROPRIETAIRE)	Personne Physique	840520000H0890
84	84052	Grambois	H	891	A1a - Entretien de la végétation - Veille active	RAFONI/REMI DANIEL ANDRE (PROPRIETAIRE)	Personne Physique	840520000H0891
84	84052	Grambois	H	898	A1a - Entretien de la végétation - Veille active	RAFONI/REMI DANIEL ANDRE (PROPRIETAIRE)	Personne Physique	840520000H0898
COMMUNE DE LA BASTIDE-DES-JOURDANS								
84	84009	La Bastide-des-Jourdans	E	1	A1a - Entretien de la végétation - Veille active	LE CENTRE COMMUNAL D ACTION SOCIALE DE LA BASTIDE DES JOURDA (PROPRIETAIRE)	Personne Morale	840090000E0001
84	84009	La Bastide-des-Jourdans	E	1	A1c - Entretien de la végétation - Intervention régulière	LE CENTRE COMMUNAL D ACTION SOCIALE DE LA BASTIDE DES JOURDA (PROPRIETAIRE)	Personne Morale	840090000E0001
84	84009	La Bastide-des-Jourdans	E	248	A1a - Entretien de la végétation - Veille active	LE CENTRE COMMUNAL D ACTION SOCIALE DE LA BASTIDE DES JOURDA (PROPRIETAIRE)	Personne Morale	840090000E0248
84	84009	La Bastide-des-Jourdans	E	248	A1c - Entretien de la végétation - Intervention régulière	LE CENTRE COMMUNAL D ACTION SOCIALE DE LA BASTIDE DES JOURDA (PROPRIETAIRE)	Personne Morale	840090000E0248
84	84009	La Bastide-des-Jourdans	E	249	A1a - Entretien de la végétation - Veille active	LE CENTRE COMMUNAL D ACTION SOCIALE DE LA BASTIDE DES JOURDA (PROPRIETAIRE)	Personne Morale	840090000E0249
84	84009	La Bastide-des-Jourdans	E	250	A1a - Entretien de la végétation - Veille active	BREUGNE/ANDREE MICHELE FELICIENNE JULIA (PROPRIETAIRE)	Personne Physique	840090000E0250
84	84009	La Bastide-des-Jourdans	E	251	A1a - Entretien de la végétation - Veille active	ESCU/ANDREE ADELINA ELISE (PROPRIETAIRE)	Personne Physique	840090000E0251
84	84009	La Bastide-des-Jourdans	E	252	A1a - Entretien de la végétation - Veille active	COSTE/MARIE JEANNE CESARIE (USUFRUITIER (ASSOCIE AVEC N))		840090000E0252
84	84009	La Bastide-des-Jourdans	E	253	A1a - Entretien de la végétation - Veille active	COSTE/MARIE JEANNE CESARIE (USUFRUITIER (ASSOCIE AVEC N))		840090000E0253
84	84009	La Bastide-des-Jourdans	E	254	A1a - Entretien de la végétation - Veille active	VALENTIN/ROGER (PROPRIETAIRE)	Personne Physique	840090000E0254
84	84009	La Bastide-des-Jourdans	E	257	A1a - Entretien de la végétation - Veille active	VALENTIN/ROGER (PROPRIETAIRE)	Personne Physique	840090000E0257
84	84009	La Bastide-des-Jourdans	E	258	A1a - Entretien de la végétation - Veille active	C E T I C (PROPRIETAIRE)	Personne Morale	840090000E0258
84	84009	La Bastide-des-Jourdans	E	259	A1a - Entretien de la végétation - Veille active	FRANC/MARIE-JOSEE CLAIRE (PROPRIETAIRE)		840090000E0259
84	84009	La Bastide-des-Jourdans	E	260	A1a - Entretien de la végétation - Veille active	ESCU/ANDREE ADELINA ELISE (PROPRIETAIRE)	Personne Physique	840090000E0260
84	84009	La Bastide-des-Jourdans	E	263	A1a - Entretien de la végétation - Veille active	ARNOUX/ROBERT JEAN MAURICE (PROPRIETAIRE)		840090000E0263
84	84009	La Bastide-des-Jourdans	E	264	A1a - Entretien de la végétation - Veille active	FRANC/MARIE-JOSEE CLAIRE (PROPRIETAIRE)		840090000E0264
84	84009	La Bastide-des-Jourdans	E	265	A1a - Entretien de la végétation - Veille active	FRANC/MARIE-JOSEE CLAIRE (PROPRIETAIRE)		840090000E0265
84	84009	La Bastide-des-Jourdans	E	268	A1a - Entretien de la végétation - Veille active	LATIL/ANDRE ELIE (PROPRIETAIRE)	Personne Physique	840090000E0268
84	84009	La Bastide-des-Jourdans	E	269	A1a - Entretien de la végétation - Veille active	GARCIN/GEORGETTE ANTOINETTE ALBERTE (PROPRIETAIRE)	Personne Physique	840090000E0269
84	84009	La Bastide-des-Jourdans	E	270	A1a - Entretien de la végétation - Veille active	GARCIN/GEORGETTE ANTOINETTE ALBERTE (PROPRIETAIRE)	Personne Physique	840090000E0270
84	84009	La Bastide-des-Jourdans	E	274	A1a - Entretien de la végétation - Veille active	BRUNSWICK/CHLOE (PROPRIETAIRE)	Personne Physique	840090000E0274
84	84009	La Bastide-des-Jourdans	E	275	A1a - Entretien de la végétation - Veille active	DELAYE/MICHEL GEORGES (PROPRIETAIRE)		840090000E0275
84	84009	La Bastide-des-Jourdans	E	276	A1a - Entretien de la végétation - Veille active	MARCHIEN/HENRI JEAN RENE (PROPRIETAIRE)		840090000E0276
84	84009	La Bastide-des-Jourdans	E	277	A1a - Entretien de la végétation - Veille active	GUION/DENIS ELZEARD (PROPRIETAIRE)	Personne Physique	840090000E0277
84	84009	La Bastide-des-Jourdans	E	278	A1a - Entretien de la végétation - Veille active	PELLEGRIN/ADRIENNE MATHILDE JEANNE (PROPRIETAIRE)	Personne Physique	840090000E0278
84	84009	La Bastide-des-Jourdans	E	279	A1a - Entretien de la végétation - Veille active	LATIL/ANDRE ELIE (PROPRIETAIRE)	Personne Physique	840090000E0279
84	84009	La Bastide-des-Jourdans	A	1	A1a - Entretien de la végétation - Veille active	COMMUNE DE LA BASTIDE DES JOURDANS (PROPRIETAIRE)	Personne Morale	840090000A0001
84	84009	La Bastide-des-Jourdans	A	1	A1a - Entretien de la végétation - Veille active	COMMUNE DE LA BASTIDE DES JOURDANS (PROPRIETAIRE)	Personne Morale	840090000A0001



Département	Code postal	Nom commune	Section	N° Parcelle	Action	Nom	Nature	Référence parcelle
84	84009	La Bastide-des-Jourdans	A	103	A1a - Entretien de la végétation - Veille active	TELLIER/MARIE PASCALE (PROPRIETAIRE)	Personne Physique	840090000A0103
84	84009	La Bastide-des-Jourdans	A	103	A1a - Entretien de la végétation - Veille active	TELLIER/MARIE PASCALE (PROPRIETAIRE)	Personne Physique	840090000A0103
84	84009	La Bastide-des-Jourdans	A	104	A1a - Entretien de la végétation - Veille active	COMMUNE DE LA BASTIDE DES JOURDANS (PROPRIETAIRE)	Personne Morale	840090000A0104
84	84009	La Bastide-des-Jourdans	A	104	A1a - Entretien de la végétation - Veille active	COMMUNE DE LA BASTIDE DES JOURDANS (PROPRIETAIRE)	Personne Morale	840090000A0104
84	84009	La Bastide-des-Jourdans	A	105	A1a - Entretien de la végétation - Veille active	COMMUNE DE LA BASTIDE DES JOURDANS (PROPRIETAIRE)	Personne Morale	840090000A0105
84	84009	La Bastide-des-Jourdans	A	105	A1a - Entretien de la végétation - Veille active	COMMUNE DE LA BASTIDE DES JOURDANS (PROPRIETAIRE)	Personne Morale	840090000A0105
84	84009	La Bastide-des-Jourdans	A	106	A1a - Entretien de la végétation - Veille active	COMMUNE DE LA BASTIDE DES JOURDANS (PROPRIETAIRE)	Personne Morale	840090000A0106
84	84009	La Bastide-des-Jourdans	A	106	A1a - Entretien de la végétation - Veille active	COMMUNE DE LA BASTIDE DES JOURDANS (PROPRIETAIRE)	Personne Morale	840090000A0106
84	84009	La Bastide-des-Jourdans	A	203	D1 - Sensibilisation sur le fonctionnement général des cours d'eau	TELLIER/MARIE PASCALE (PROPRIETAIRE)	Personne Physique	840090000A0203
84	84009	La Bastide-des-Jourdans	A	203	A1a - Entretien de la végétation - Veille active	TELLIER/MARIE PASCALE (PROPRIETAIRE)	Personne Physique	840090000A0203
84	84009	La Bastide-des-Jourdans	A	203	A1a - Entretien de la végétation - Veille active	TELLIER/MARIE PASCALE (PROPRIETAIRE)	Personne Physique	840090000A0203
84	84009	La Bastide-des-Jourdans	A	203	C1 - Veille sur l'évolution des érosions actives	TELLIER/MARIE PASCALE (PROPRIETAIRE)	Personne Physique	840090000A0203
84	84009	La Bastide-des-Jourdans	A	204	A1a - Entretien de la végétation - Veille active	TELLIER/MARIE PASCALE (PROPRIETAIRE)	Personne Physique	840090000A0204
84	84009	La Bastide-des-Jourdans	A	204	C1 - Veille sur l'évolution des érosions actives	TELLIER/MARIE PASCALE (PROPRIETAIRE)	Personne Physique	840090000A0204
84	84009	La Bastide-des-Jourdans	A	206	A1a - Entretien de la végétation - Veille active	TELLIER/MARIE PASCALE (PROPRIETAIRE)	Personne Physique	840090000A0206
84	84009	La Bastide-des-Jourdans	A	206	C1 - Veille sur l'évolution des érosions actives	TELLIER/MARIE PASCALE (PROPRIETAIRE)	Personne Physique	840090000A0206
84	84009	La Bastide-des-Jourdans	E	303	A1a - Entretien de la végétation - Veille active	GROUPEMENT FONCIE AGRICOLE DU DEVEN (PROPRIETAIRE)	Personne Morale	840090000E0303
84	84009	La Bastide-des-Jourdans	E	304	A1a - Entretien de la végétation - Veille active	SILVA/ISIDORE (PROPRIETAIRE)		840090000E0304
84	84009	La Bastide-des-Jourdans	E	306	A1a - Entretien de la végétation - Veille active	SILVA/ISIDORE (PROPRIETAIRE)		840090000E0306
84	84009	La Bastide-des-Jourdans	E	307	A1a - Entretien de la végétation - Veille active	SILVA/ISIDORE (PROPRIETAIRE)		840090000E0307
84	84009	La Bastide-des-Jourdans	E	308	A1a - Entretien de la végétation - Veille active	GROUPEMENT FONCIE AGRICOLE DU DEVEN (PROPRIETAIRE)	Personne Morale	840090000E0308
84	84009	La Bastide-des-Jourdans	E	309	A1a - Entretien de la végétation - Veille active	GROUPEMENT FONCIE AGRICOLE DU DEVEN (PROPRIETAIRE)	Personne Morale	840090000E0309
84	84009	La Bastide-des-Jourdans	E	310	A1a - Entretien de la végétation - Veille active	PELLEGRIN/ADRIENNE MATHILDE JEANNE (PROPRIETAIRE)	Personne Physique	840090000E0310
84	84009	La Bastide-des-Jourdans	E	311	A1a - Entretien de la végétation - Veille active	AGNEL/ANDRE JEAN ALBERT (USUFRUITIER (ASSOCIE AVEC N))		840090000E0311
84	84009	La Bastide-des-Jourdans	E	312	A1a - Entretien de la végétation - Veille active	AGNEL/ANDRE JEAN ALBERT (USUFRUITIER (ASSOCIE AVEC N))		840090000E0312
84	84009	La Bastide-des-Jourdans	E	313	A1a - Entretien de la végétation - Veille active	AGNEL/ANDRE JEAN ALBERT (USUFRUITIER (ASSOCIE AVEC N))		840090000E0313
84	84009	La Bastide-des-Jourdans	E	314	A1a - Entretien de la végétation - Veille active	GROUPEMENT FONCIE AGRICOLE DU DEVEN (PROPRIETAIRE)	Personne Morale	840090000E0314
84	84009	La Bastide-des-Jourdans	E	315	A1a - Entretien de la végétation - Veille active	GROUPEMENT FONCIE AGRICOLE DU DEVEN (PROPRIETAIRE)	Personne Morale	840090000E0315
84	84009	La Bastide-des-Jourdans	E	367	A1a - Entretien de la végétation - Veille active	ARNOUX/ROBERT JEAN MAURICE (PROPRIETAIRE)		840090000E0367
84	84009	La Bastide-des-Jourdans	E	380	A1a - Entretien de la végétation - Veille active	BRUNSWICK/CHLOE (PROPRIETAIRE)	Personne Physique	840090000E0380
84	84009	La Bastide-des-Jourdans	E	381	A1a - Entretien de la végétation - Veille active	BRUNSWICK/CHLOE (PROPRIETAIRE)	Personne Physique	840090000E0381
84	84009	La Bastide-des-Jourdans	E	434	A1a - Entretien de la végétation - Veille active	LE CENTRE COMMUNAL D ACTION SOCIALE DE LA BASTIDE DES JOURDA (PROPRIETAIRE)	Personne Morale	840090000E0434
84	84009	La Bastide-des-Jourdans	G	2	A1a - Entretien de la végétation - Veille active	ROMEO/RAYMOND ROGER (PROPRIETAIRE)		840090000G0002
84	84009	La Bastide-des-Jourdans	G	2	A1a - Entretien de la végétation - Veille active	ROMEO/RAYMOND ROGER (PROPRIETAIRE)		840090000G0002
84	84009	La Bastide-des-Jourdans	G	3	A1a - Entretien de la végétation - Veille active	RUSTERUCCI/GERARD JEAN CLAUDE (USUFRUITIER (ASSOCIE AVEC N))		840090000G0003
84	84009	La Bastide-des-Jourdans	G	3	A1a - Entretien de la végétation - Veille active	RUSTERUCCI/GERARD JEAN CLAUDE (USUFRUITIER (ASSOCIE AVEC N))		840090000G0003
84	84009	La Bastide-des-Jourdans	G	5	A1a - Entretien de la végétation - Veille active	RUSTERUCCI/GERARD JEAN CLAUDE (USUFRUITIER (ASSOCIE AVEC N))		840090000G0005

Département	Code postal	Nom commune	Section	N° Parcelle	Action	Nom	Nature	Référence parcelle
84	84009	La Bastide-des-Jourdans	G	6	A1a - Entretien de la végétation - Veille active	RUSTERUCCI/GERARD JEAN CLAUDE (USUFRUITIER (ASSOCIE AVEC N))		840090000G0006
84	84009	La Bastide-des-Jourdans	G	6	A1a - Entretien de la végétation - Veille active	RUSTERUCCI/GERARD JEAN CLAUDE (USUFRUITIER (ASSOCIE AVEC N))		840090000G0006
84	84009	La Bastide-des-Jourdans	G	7	A1a - Entretien de la végétation - Veille active	BONNAUD/MARC CHRISTIAN ROBERT (PROPRIETAIRE)	Personne Physique	840090000G0007
84	84009	La Bastide-des-Jourdans	G	44	A1a - Entretien de la végétation - Veille active	BONNAUD/MARC CHRISTIAN ROBERT (PROPRIETAIRE)	Personne Physique	840090000G0044
84	84009	La Bastide-des-Jourdans	G	45	A1a - Entretien de la végétation - Veille active	BONNAUD/MARC CHRISTIAN ROBERT (PROPRIETAIRE)	Personne Physique	840090000G0045
84	84009	La Bastide-des-Jourdans	G	46	A1a - Entretien de la végétation - Veille active	BOURDAIS/JACQUES ROLAND (PROPRIETAIRE)	Personne Physique	840090000G0046
84	84009	La Bastide-des-Jourdans	G	46	A1a - Entretien de la végétation - Veille active	BOURDAIS/JACQUES ROLAND (PROPRIETAIRE)	Personne Physique	840090000G0046
84	84009	La Bastide-des-Jourdans	G	66	A3 - Gestion des atterrissements	BOURDAIS/JACQUES ROLAND (PROPRIETAIRE)	Personne Physique	840090000G0066
84	84009	La Bastide-des-Jourdans	G	66	A1a - Entretien de la végétation - Veille active	BOURDAIS/JACQUES ROLAND (PROPRIETAIRE)	Personne Physique	840090000G0066
84	84009	La Bastide-des-Jourdans	G	69	A1a - Entretien de la végétation - Veille active	BOURDAIS/JACQUES ROLAND (PROPRIETAIRE)	Personne Physique	840090000G0069
84	84009	La Bastide-des-Jourdans	G	69	A1a - Entretien de la végétation - Veille active	BOURDAIS/JACQUES ROLAND (PROPRIETAIRE)	Personne Physique	840090000G0069
84	84009	La Bastide-des-Jourdans	G	302	A1a - Entretien de la végétation - Veille active	ORGNON-BREYTON/FREDERIC DANIEL CLAUDE (USUFRUITIER (ASSOCIE AVEC N))		840090000G0302
84	84009	La Bastide-des-Jourdans	G	303	B7 - Etude du fonctionnement hydraulique	ORGNON-BREYTON/FREDERIC DANIEL CLAUDE (USUFRUITIER (ASSOCIE AVEC N))		840090000G0303
84	84009	La Bastide-des-Jourdans	G	303	A1a - Entretien de la végétation - Veille active	ORGNON-BREYTON/FREDERIC DANIEL CLAUDE (USUFRUITIER (ASSOCIE AVEC N))		840090000G0303
84	84009	La Bastide-des-Jourdans	G	304	A1a - Entretien de la végétation - Veille active	REGION PROVENCE-ALPES-COTE D'AZUR (PROPRIETAIRE)		840090000G0304
84	84009	La Bastide-des-Jourdans	G	305	A1a - Entretien de la végétation - Veille active	ORGNON-BREYTON/FREDERIC DANIEL CLAUDE (USUFRUITIER (ASSOCIE AVEC N))		840090000G0305
84	84009	La Bastide-des-Jourdans	G	306	A1a - Entretien de la végétation - Veille active	ORGNON-BREYTON/FREDERIC DANIEL CLAUDE (USUFRUITIER (ASSOCIE AVEC N))		840090000G0306
84	84009	La Bastide-des-Jourdans	G	306	A1a - Entretien de la végétation - Veille active	ORGNON-BREYTON/FREDERIC DANIEL CLAUDE (USUFRUITIER (ASSOCIE AVEC N))		840090000G0306
84	84009	La Bastide-des-Jourdans	G	308	A1a - Entretien de la végétation - Veille active	PARDINI/DANIEL GEORGES MARIUS (PROPRIETAIRE)	Personne Physique	840090000G0308
84	84009	La Bastide-des-Jourdans	G	309	A1a - Entretien de la végétation - Veille active	PARDINI/DANIEL GEORGES MARIUS (PROPRIETAIRE)	Personne Physique	840090000G0309
84	84009	La Bastide-des-Jourdans	G	313	A1a - Entretien de la végétation - Veille active	MAYEN/ANNIE ANDREE BERTHE (USUFRUITIER (ASSOCIE AVEC N))		840090000G0313
84	84009	La Bastide-des-Jourdans	G	317	A1a - Entretien de la végétation - Veille active	MAYEN/ANNIE ANDREE BERTHE (USUFRUITIER (ASSOCIE AVEC N))		840090000G0317
84	84009	La Bastide-des-Jourdans	G	318	A1a - Entretien de la végétation - Veille active	AGNEL/RAYMOND JACKIE ALBERT (USUFRUITIER (ASSOCIE AVEC N))		840090000G0318
84	84009	La Bastide-des-Jourdans	G	319	A1a - Entretien de la végétation - Veille active	LEGIER/KARINE JULIENNE JOSEPHINE (PROPRIETAIRE)	Personne Physique	840090000G0319
84	84009	La Bastide-des-Jourdans	G	323	A1a - Entretien de la végétation - Veille active	LEGIER/THIERRY MAX MARC (PROPRIETAIRE)	Personne Physique	840090000G0323
84	84009	La Bastide-des-Jourdans	G	328	A1a - Entretien de la végétation - Veille active	RIVOIRO/CHRISTIAN HENRI JOSEPH (PROPRIETAIRE)	Personne Physique	840090000G0328
84	84009	La Bastide-des-Jourdans	G	329	A1a - Entretien de la végétation - Veille active	SIVOM DURANCE-LUBERON (PROPRIETAIRE)	Personne Morale	840090000G0329
84	84009	La Bastide-des-Jourdans	G	334	A1a - Entretien de la végétation - Veille active	SIVOM DURANCE-LUBERON (PROPRIETAIRE)	Personne Morale	840090000G0334
84	84009	La Bastide-des-Jourdans	G	341	A1a - Entretien de la végétation - Veille active	BAUDOT/BERNADETTE MARIE ANTOINETTE (PROPRIETAIRE)		840090000G0341
84	84009	La Bastide-des-Jourdans	G	342	A1a - Entretien de la végétation - Veille active	BAUDOT/BERNADETTE MARIE ANTOINETTE (PROPRIETAIRE)		840090000G0342
84	84009	La Bastide-des-Jourdans	G	343	A1a - Entretien de la végétation - Veille active	BAUDOT/BERNADETTE MARIE ANTOINETTE (PROPRIETAIRE)		840090000G0343
84	84009	La Bastide-des-Jourdans	G	344	A1a - Entretien de la végétation - Veille active	CHARPIN/JEAN-MARC EDMOND ANDRE (PROPRIETAIRE)	Personne Physique	840090000G0344
84	84009	La Bastide-des-Jourdans	G	346	A1a - Entretien de la végétation - Veille active	CHARPIN/JEAN-MARC EDMOND ANDRE (PROPRIETAIRE)	Personne Physique	840090000G0346
84	84009	La Bastide-des-Jourdans	G	347	A1a - Entretien de la végétation - Veille active	CALDERON/LAURENT AUGUSTE FRANCOIS (PROPRIETAIRE)	Personne Physique	840090000G0347
84	84009	La Bastide-des-Jourdans	G	351	A1a - Entretien de la végétation - Veille active	CALDERON/LAURENT AUGUSTE FRANCOIS (PROPRIETAIRE)	Personne Physique	840090000G0351
84	84009	La Bastide-des-Jourdans	G	352	A1a - Entretien de la végétation - Veille active	CONCAS/KEVIN CLAUDE ROGER (PROPRIETAIRE)	Personne Physique	840090000G0352
84	84009	La Bastide-des-Jourdans	G	355	A1a - Entretien de la végétation - Veille active	CONCAS/KEVIN CLAUDE ROGER (PROPRIETAIRE)	Personne Physique	840090000G0355



Département	Code postal	Nom commune	Section	N° Parcelle	Action	Nom	Nature	Référence parcelle
84	84009	La Bastide-des-Jourdans	G	359	A1a - Entretien de la végétation - Veille active	GARCIN/PAULETTE JOSETTE EMILIENNE (PROPRIETAIRE)		840090000G0359
84	84009	La Bastide-des-Jourdans	G	360	A1a - Entretien de la végétation - Veille active	CHARPIN/MAX JOSE FELIX (PROPRIETAIRE)	Personne Physique	840090000G0360
84	84009	La Bastide-des-Jourdans	G	363	A1a - Entretien de la végétation - Veille active	CHARPIN/MAX JOSE FELIX (PROPRIETAIRE)		840090000G0363
84	84009	La Bastide-des-Jourdans	G	364	A1a - Entretien de la végétation - Veille active	LIONS/GISELE CHARLOTTE MARIE THERESE (PROPRIETAIRE)	Personne Physique	840090000G0364
84	84009	La Bastide-des-Jourdans	G	365	A1c - Entretien de la végétation - Intervention régulière	LIONS/GISELE CHARLOTTE MARIE THERESE (PROPRIETAIRE)	Personne Physique	840090000G0365
84	84009	La Bastide-des-Jourdans	G	365	A1a - Entretien de la végétation - Veille active	LIONS/GISELE CHARLOTTE MARIE THERESE (PROPRIETAIRE)	Personne Physique	840090000G0365
84	84009	La Bastide-des-Jourdans	G	370	A1c - Entretien de la végétation - Intervention régulière	BESTAGNO/THOMAS UGO (PROPRIETAIRE)	Personne Physique	840090000G0370
84	84009	La Bastide-des-Jourdans	G	371	A1c - Entretien de la végétation - Intervention régulière	BESTAGNO/THOMAS UGO (PROPRIETAIRE)	Personne Physique	840090000G0371
84	84009	La Bastide-des-Jourdans	G	376	A1c - Entretien de la végétation - Intervention régulière	AMADOR/ANTOINE MICHEL (PROPRIETAIRE)	Personne Physique	840090000G0376
84	84009	La Bastide-des-Jourdans	G	377	A1c - Entretien de la végétation - Intervention régulière	ORSUCCI/MARTINE SUZANNE RENEE (PROPRIETAIRE)	Personne Physique	840090000G0377
84	84009	La Bastide-des-Jourdans	G	383	A1c - Entretien de la végétation - Intervention régulière	ORSUCCI/MARTINE SUZANNE RENEE (PROPRIETAIRE)	Personne Physique	840090000G0383
84	84009	La Bastide-des-Jourdans	G	385	A1c - Entretien de la végétation - Intervention régulière	ORSUCCI/MARTINE SUZANNE RENEE (PROPRIETAIRE)	Personne Physique	840090000G0385
84	84009	La Bastide-des-Jourdans	G	386	A1c - Entretien de la végétation - Intervention régulière	GIRARD/MARIE FRANCE MARCELLE SUZANNE (PROPRIETAIRE)	Personne Physique	840090000G0386
84	84009	La Bastide-des-Jourdans	G	387	A1c - Entretien de la végétation - Intervention régulière	MOURET/JEAN LOUIS GABRIEL (PROPRIETAIRE)		840090000G0387
84	84009	La Bastide-des-Jourdans	G	394	A1c - Entretien de la végétation - Intervention régulière	COMMUNE DE LA BASTIDE DES JOURDANS (PROPRIETAIRE)	Personne Morale	840090000G0394
84	84009	La Bastide-des-Jourdans	G	395	A1c - Entretien de la végétation - Intervention régulière	GIRARD/DENIS PIERRE JEAN FRANCOIS (PROPRIETAIRE)		840090000G0395
84	84009	La Bastide-des-Jourdans	G	396	A1c - Entretien de la végétation - Intervention régulière	GIRARD/DENIS PIERRE JEAN FRANCOIS (PROPRIETAIRE)		840090000G0396
84	84009	La Bastide-des-Jourdans	G	451	A1a - Entretien de la végétation - Veille active	MOUTONNET/YVONNE AUGUSTA PIERRETTE (PROPRIETAIRE)		840090000G0451
84	84009	La Bastide-des-Jourdans	G	451	A1a - Entretien de la végétation - Veille active	MOUTONNET/YVONNE AUGUSTA PIERRETTE (PROPRIETAIRE)		840090000G0451
84	84009	La Bastide-des-Jourdans	G	452	A1a - Entretien de la végétation - Veille active	MOUTONNET/YVONNE AUGUSTA PIERRETTE (PROPRIETAIRE)		840090000G0452
84	84009	La Bastide-des-Jourdans	G	460	A1a - Entretien de la végétation - Veille active	MOUTONNET/YVONNE AUGUSTA PIERRETTE (PROPRIETAIRE)		840090000G0460
84	84009	La Bastide-des-Jourdans	G	461	A1a - Entretien de la végétation - Veille active	MOUTONNET/YVONNE AUGUSTA PIERRETTE (PROPRIETAIRE)		840090000G0461
84	84009	La Bastide-des-Jourdans	G	461	A1a - Entretien de la végétation - Veille active	MOUTONNET/YVONNE AUGUSTA PIERRETTE (PROPRIETAIRE)		840090000G0461
84	84009	La Bastide-des-Jourdans	G	462	A1a - Entretien de la végétation - Veille active	MOUTONNET/YVONNE AUGUSTA PIERRETTE (PROPRIETAIRE)		840090000G0462
84	84009	La Bastide-des-Jourdans	G	462	A1a - Entretien de la végétation - Veille active	MOUTONNET/YVONNE AUGUSTA PIERRETTE (PROPRIETAIRE)		840090000G0462
84	84009	La Bastide-des-Jourdans	G	463	A1a - Entretien de la végétation - Veille active	MOUTONNET/YVONNE AUGUSTA PIERRETTE (PROPRIETAIRE)		840090000G0463
84	84009	La Bastide-des-Jourdans	G	555	A1a - Entretien de la végétation - Veille active	REGION PROVENCE-ALPES-COTE D'AZUR (PROPRIETAIRE)		840090000G0555
84	84009	La Bastide-des-Jourdans	G	556	A1a - Entretien de la végétation - Veille active	JEANCARD/MARIE-PIERRE CLOTILDE (PROPRIETAIRE)	Personne Physique	840090000G0556
84	84009	La Bastide-des-Jourdans	G	556	A1a - Entretien de la végétation - Veille active	JEANCARD/MARIE-PIERRE CLOTILDE (PROPRIETAIRE)	Personne Physique	840090000G0556
84	84009	La Bastide-des-Jourdans	G	557	A1a - Entretien de la végétation - Veille active	JEANCARD/MARIE-PIERRE CLOTILDE (PROPRIETAIRE)	Personne Physique	840090000G0557
84	84009	La Bastide-des-Jourdans	G	557	A1a - Entretien de la végétation - Veille active	JEANCARD/MARIE-PIERRE CLOTILDE (PROPRIETAIRE)	Personne Physique	840090000G0557
84	84009	La Bastide-des-Jourdans	G	558	A1a - Entretien de la végétation - Veille active	MARGAILLAN/JEAN-MARIE (PROPRIETAIRE)	Personne Physique	840090000G0558
84	84009	La Bastide-des-Jourdans	G	558	A1a - Entretien de la végétation - Veille active	MARGAILLAN/JEAN-MARIE (PROPRIETAIRE)	Personne Physique	840090000G0558
84	84009	La Bastide-des-Jourdans	G	710	D1 - Sensibilisation sur le fonctionnement général des cours d'eau	ACHRISTOL (PROPRIETAIRE)	Personne Morale	840090000G0710
84	84009	La Bastide-des-Jourdans	G	710	A1a - Entretien de la végétation - Veille active	ACHRISTOL (PROPRIETAIRE)	Personne Morale	840090000G0710
84	84009	La Bastide-des-Jourdans	G	713	A1a - Entretien de la végétation - Veille active	DE VILLEBONNE/ALAIN DOMINIQUE MARIE (USUFRUITIER (ASSOCIE AVEC N))		840090000G0713
84	84009	La Bastide-des-Jourdans	G	714	A1a - Entretien de la végétation - Veille active	DE VILLEBONNE/ALAIN DOMINIQUE MARIE (USUFRUITIER (ASSOCIE AVEC N))		840090000G0714

Département	Code postal	Nom commune	Section	N° Parcelle	Action	Nom	Nature	Référence parcelle
84	84009	La Bastide-des-Jourdans	G	715	A1a - Entretien de la végétation - Veille active	DE VILLEBONNE/ALAIN DOMINIQUE MARIE (USUFRUITIER (ASSOCIE AVEC N))		840090000G0715
84	84009	La Bastide-des-Jourdans	G	716	A1a - Entretien de la végétation - Veille active	DE VILLEBONNE/ALAIN DOMINIQUE MARIE (USUFRUITIER (ASSOCIE AVEC N))		840090000G0716
84	84009	La Bastide-des-Jourdans	G	717	A1a - Entretien de la végétation - Veille active	ACHRISTOL (PROPRIETAIRE)	Personne Morale	840090000G0717
84	84009	La Bastide-des-Jourdans	G	719	A1a - Entretien de la végétation - Veille active	RIVOIRO/RAYMOND ROGER LOUIS (PROPRIETAIRE)	Personne Physique	840090000G0719
84	84009	La Bastide-des-Jourdans	G	719	A1a - Entretien de la végétation - Veille active	RIVOIRO/RAYMOND ROGER LOUIS (PROPRIETAIRE)	Personne Physique	840090000G0719
84	84009	La Bastide-des-Jourdans	G	719	A1b - Entretien de la végétation - Intervention sélective	RIVOIRO/RAYMOND ROGER LOUIS (PROPRIETAIRE)	Personne Physique	840090000G0719
84	84009	La Bastide-des-Jourdans	G	930	A1a - Entretien de la végétation - Veille active	ORGNON-BREYTON/FREDERIC DANIEL CLAUDE (USUFRUITIER (ASSOCIE AVEC N))		840090000G0930
84	84009	La Bastide-des-Jourdans	G	930	A1a - Entretien de la végétation - Veille active	ORGNON-BREYTON/FREDERIC DANIEL CLAUDE (USUFRUITIER (ASSOCIE AVEC N))		840090000G0930
84	84009	La Bastide-des-Jourdans	G	969	A1a - Entretien de la végétation - Veille active	CALDERON/LAURENT AUGUSTE FRANCOIS (PROPRIETAIRE)	Personne Physique	840090000G0969
84	84009	La Bastide-des-Jourdans	G	970	A1a - Entretien de la végétation - Veille active	CALDERON/LAURENT AUGUSTE FRANCOIS (PROPRIETAIRE)	Personne Physique	840090000G0970
84	84009	La Bastide-des-Jourdans	G	989	A1a - Entretien de la végétation - Veille active	DE VILLEBONNE/ADELINE LAURENCE SOPHIE (NU-PROPRIETAIRE (ASSOCIE AVEC U))		840090000G0989
84	84009	La Bastide-des-Jourdans	G	989	A1b - Entretien de la végétation - Intervention sélective	DE VILLEBONNE/ADELINE LAURENCE SOPHIE (NU-PROPRIETAIRE (ASSOCIE AVEC U))		840090000G0989
84	84009	La Bastide-des-Jourdans	G	1169	A1a - Entretien de la végétation - Veille active	MARGAILLAN/JEAN-MARIE (PROPRIETAIRE)	Personne Physique	840090000G1169
84	84009	La Bastide-des-Jourdans	G	1169	A1a - Entretien de la végétation - Veille active	MARGAILLAN/JEAN-MARIE (PROPRIETAIRE)	Personne Physique	840090000G1169
84	84009	La Bastide-des-Jourdans	G	1169	A1a - Entretien de la végétation - Veille active	MARGAILLAN/JEAN-MARIE (PROPRIETAIRE)	Personne Physique	840090000G1169
84	84009	La Bastide-des-Jourdans	G	1179	A1a - Entretien de la végétation - Veille active	JEANCARD/MARIE-PIERRE CLOTILDE (PROPRIETAIRE)	Personne Physique	840090000G1179
84	84009	La Bastide-des-Jourdans	G	1183	A1c - Entretien de la végétation - Intervention régulière	COMMUNE DE LA BASTIDE DES JOURDANS (PROPRIETAIRE)	Personne Morale	840090000G1183
84	84009	La Bastide-des-Jourdans	G	1184	A1c - Entretien de la végétation - Intervention régulière	COMMUNE DE LA BASTIDE DES JOURDANS (PROPRIETAIRE)	Personne Morale	840090000G1184
84	84009	La Bastide-des-Jourdans	G	1185	A1c - Entretien de la végétation - Intervention régulière	COMMUNE DE LA BASTIDE DES JOURDANS (PROPRIETAIRE)	Personne Morale	840090000G1185
84	84009	La Bastide-des-Jourdans	G	1296	A1a - Entretien de la végétation - Veille active	LEGIER/THIERRY MAX MARC (PROPRIETAIRE)	Personne Physique	840090000G1296
84	84009	La Bastide-des-Jourdans	G	1297	A1a - Entretien de la végétation - Veille active	LEGIER/THIERRY MAX MARC (PROPRIETAIRE)	Personne Physique	840090000G1297
84	84009	La Bastide-des-Jourdans	AB	1	A1c - Entretien de la végétation - Intervention régulière	GENTY/ELODIE LUCIE FEDORA (PROPRIETAIRE)	Personne Physique	84009000AB0001
84	84009	La Bastide-des-Jourdans	AB	4	A1c - Entretien de la végétation - Intervention régulière	ROZE/FRANCOISE JEANNE (PROPRIETAIRE)	Personne Physique	84009000AB0004
84	84009	La Bastide-des-Jourdans	AB	5	A1c - Entretien de la végétation - Intervention régulière	GENTY/ELODIE LUCIE FEDORA (PROPRIETAIRE)	Personne Physique	84009000AB0005
84	84009	La Bastide-des-Jourdans	AB	13	A1c - Entretien de la végétation - Intervention régulière	GENTY/ELODIE LUCIE FEDORA (PROPRIETAIRE)	Personne Physique	84009000AB0013
84	84009	La Bastide-des-Jourdans	AB	18	A1c - Entretien de la végétation - Intervention régulière	PARRAUD/PAUL PIERRE FRANCOIS (PROPRIETAIRE)	Personne Physique	84009000AB0018
84	84009	La Bastide-des-Jourdans	AB	19	B3 - Restauration de la continuité écologique	PARRAUD/PAUL PIERRE FRANCOIS (PROPRIETAIRE)	Personne Physique	84009000AB0019
84	84009	La Bastide-des-Jourdans	AB	19	A1c - Entretien de la végétation - Intervention régulière	PARRAUD/PAUL PIERRE FRANCOIS (PROPRIETAIRE)	Personne Physique	84009000AB0019
84	84009	La Bastide-des-Jourdans	AB	19	B2 - Restauration de la morphologie du cours d'eau par reprise de berge	PARRAUD/PAUL PIERRE FRANCOIS (PROPRIETAIRE)	Personne Physique	84009000AB0019
84	84009	La Bastide-des-Jourdans	AB	19	A1c - Entretien de la végétation - Intervention régulière	PARRAUD/PAUL PIERRE FRANCOIS (PROPRIETAIRE)	Personne Physique	84009000AB0019
84	84009	La Bastide-des-Jourdans	AB	118	B2 - Restauration de la morphologie du cours d'eau par reprise de berge	SOAVI/PATRICK YVES DAVID (PROPRIETAIRE)	Personne Physique	84009000AB0118
84	84009	La Bastide-des-Jourdans	AB	118	A1c - Entretien de la végétation - Intervention régulière	SOAVI/PATRICK YVES DAVID (PROPRIETAIRE)	Personne Physique	84009000AB0118
84	84009	La Bastide-des-Jourdans	AB	128	B2 - Restauration de la morphologie du cours d'eau par reprise de berge	ASS PAROISSIALE DE LA BASTIDE DES JOURDANS (PROPRIETAIRE)	Personne Morale	84009000AB0128
84	84009	La Bastide-des-Jourdans	AB	128	A1c - Entretien de la végétation - Intervention régulière	ASS PAROISSIALE DE LA BASTIDE DES JOURDANS (PROPRIETAIRE)	Personne Morale	84009000AB0128
84	84009	La Bastide-des-Jourdans	AB	131	B2 - Restauration de la morphologie du cours d'eau par reprise de berge	LES COPROPRIETAIRES (PROPRIETAIRE)	Personne Morale	84009000AB0131
84	84009	La Bastide-des-Jourdans	AB	131	A1c - Entretien de la végétation - Intervention régulière	LES COPROPRIETAIRES (PROPRIETAIRE)	Personne Morale	84009000AB0131
84	84009	La Bastide-des-Jourdans	AB	132	B2 - Restauration de la morphologie du cours d'eau par reprise de berge	LES COPROPRIETAIRES (PROPRIETAIRE)	Personne Morale	84009000AB0132



Département	Code postal	Nom commune	Section	N° Parcelle	Action	Nom	Nature	Référence parcelle
84	84009	La Bastide-des-Jourdans	AB	132	A1c - Entretien de la végétation - Intervention régulière	LES COPROPRIETAIRES (PROPRIETAIRE)	Personne Morale	84009000AB0132
84	84009	La Bastide-des-Jourdans	AB	136	B2 - Restauration de la morphologie du cours d'eau par reprise de berge	LES COPROPRIETAIRES (PROPRIETAIRE)	Personne Morale	84009000AB0136
84	84009	La Bastide-des-Jourdans	AB	136	A1c - Entretien de la végétation - Intervention régulière	LES COPROPRIETAIRES (PROPRIETAIRE)	Personne Morale	84009000AB0136
84	84009	La Bastide-des-Jourdans	AB	180	B2 - Restauration de la morphologie du cours d'eau par reprise de berge	PARRAUD/PIERRE PASCAL (PROPRIETAIRE)	Personne Physique	84009000AB0180
84	84009	La Bastide-des-Jourdans	AB	180	A1c - Entretien de la végétation - Intervention régulière	PARRAUD/PIERRE PASCAL (PROPRIETAIRE)	Personne Physique	84009000AB0180
84	84009	La Bastide-des-Jourdans	AB	181	B2 - Restauration de la morphologie du cours d'eau par reprise de berge	COPROPRIETAIRES DE LA PARCELLE AB181 (PROPRIETAIRE)	Personne Morale	84009000AB0181
84	84009	La Bastide-des-Jourdans	AB	181	A1c - Entretien de la végétation - Intervention régulière	COPROPRIETAIRES DE LA PARCELLE AB181 (PROPRIETAIRE)	Personne Morale	84009000AB0181
84	84009	La Bastide-des-Jourdans	AB	182	B2 - Restauration de la morphologie du cours d'eau par reprise de berge	PARRAUD/PIERRE PASCAL (PROPRIETAIRE)	Personne Physique	84009000AB0182
84	84009	La Bastide-des-Jourdans	AB	182	A1c - Entretien de la végétation - Intervention régulière	PARRAUD/PIERRE PASCAL (PROPRIETAIRE)	Personne Physique	84009000AB0182
84	84009	La Bastide-des-Jourdans	AB	197	B2 - Restauration de la morphologie du cours d'eau par reprise de berge	SUISSE/PATRICK (PROPRIETAIRE)		84009000AB0197
84	84009	La Bastide-des-Jourdans	AB	197	A1c - Entretien de la végétation - Intervention régulière	SUISSE/PATRICK (PROPRIETAIRE)		84009000AB0197
84	84009	La Bastide-des-Jourdans	AB	198	B2 - Restauration de la morphologie du cours d'eau par reprise de berge	SUISSE/PATRICK (PROPRIETAIRE)		84009000AB0198
84	84009	La Bastide-des-Jourdans	AB	198	A1c - Entretien de la végétation - Intervention régulière	SUISSE/PATRICK (PROPRIETAIRE)		84009000AB0198
84	84009	La Bastide-des-Jourdans	AB	199	B2 - Restauration de la morphologie du cours d'eau par reprise de berge	LES COPROPRIETAIRES (PROPRIETAIRE)	Personne Morale	84009000AB0199
84	84009	La Bastide-des-Jourdans	AB	199	A1c - Entretien de la végétation - Intervention régulière	LES COPROPRIETAIRES (PROPRIETAIRE)	Personne Morale	84009000AB0199
84	84009	La Bastide-des-Jourdans	AB	201	B2 - Restauration de la morphologie du cours d'eau par reprise de berge	LES COPROPRIETAIRES (PROPRIETAIRE)	Personne Morale	84009000AB0201
84	84009	La Bastide-des-Jourdans	AB	201	A1c - Entretien de la végétation - Intervention régulière	LES COPROPRIETAIRES (PROPRIETAIRE)	Personne Morale	84009000AB0201
84	84009	La Bastide-des-Jourdans	AB	203	B2 - Restauration de la morphologie du cours d'eau par reprise de berge	LES COPROPRIETAIRES (PROPRIETAIRE)	Personne Morale	84009000AB0203
84	84009	La Bastide-des-Jourdans	AB	203	A1c - Entretien de la végétation - Intervention régulière	LES COPROPRIETAIRES (PROPRIETAIRE)	Personne Morale	84009000AB0203
84	84009	La Bastide-des-Jourdans	AB	204	B2 - Restauration de la morphologie du cours d'eau par reprise de berge	LES COPROPRIETAIRES (PROPRIETAIRE)	Personne Morale	84009000AB0204
84	84009	La Bastide-des-Jourdans	AB	204	A1c - Entretien de la végétation - Intervention régulière	LES COPROPRIETAIRES (PROPRIETAIRE)	Personne Morale	84009000AB0204
84	84009	La Bastide-des-Jourdans	AB	206	B2 - Restauration de la morphologie du cours d'eau par reprise de berge	LES COPROPRIETAIRES (PROPRIETAIRE)	Personne Morale	84009000AB0206
84	84009	La Bastide-des-Jourdans	AB	206	A1c - Entretien de la végétation - Intervention régulière	LES COPROPRIETAIRES (PROPRIETAIRE)	Personne Morale	84009000AB0206
84	84009	La Bastide-des-Jourdans	AB	207	B2 - Restauration de la morphologie du cours d'eau par reprise de berge	LES COPROPRIETAIRES (PROPRIETAIRE)	Personne Morale	84009000AB0207
84	84009	La Bastide-des-Jourdans	AB	207	A1c - Entretien de la végétation - Intervention régulière	LES COPROPRIETAIRES (PROPRIETAIRE)	Personne Morale	84009000AB0207
84	84009	La Bastide-des-Jourdans	AB	208	B2 - Restauration de la morphologie du cours d'eau par reprise de berge	BENMERGUI/DIDIER JEAN-CLAUDE (PROPRIETAIRE)	Personne Physique	84009000AB0208
84	84009	La Bastide-des-Jourdans	AB	208	A1c - Entretien de la végétation - Intervention régulière	BENMERGUI/DIDIER JEAN-CLAUDE (PROPRIETAIRE)	Personne Physique	84009000AB0208
84	84009	La Bastide-des-Jourdans	AB	209	B2 - Restauration de la morphologie du cours d'eau par reprise de berge	CHANAVAS/DOMINIQUE ANDRE (PROPRIETAIRE)	Personne Physique	84009000AB0209
84	84009	La Bastide-des-Jourdans	AB	209	A1c - Entretien de la végétation - Intervention régulière	CHANAVAS/DOMINIQUE ANDRE (PROPRIETAIRE)	Personne Physique	84009000AB0209
84	84009	La Bastide-des-Jourdans	AB	216	B2 - Restauration de la morphologie du cours d'eau par reprise de berge	AGNEL/RAYMOND JACKIE ALBERT (USUFRUITIER (ASSOCIE AVEC N))		84009000AB0216
84	84009	La Bastide-des-Jourdans	AB	216	A1c - Entretien de la végétation - Intervention régulière	AGNEL/RAYMOND JACKIE ALBERT (USUFRUITIER (ASSOCIE AVEC N))		84009000AB0216
84	84009	La Bastide-des-Jourdans	AB	220	A1c - Entretien de la végétation - Intervention régulière	DESERT/BERNARD OPTAT ALFRED (PROPRIETAIRE)		84009000AB0220
84	84009	La Bastide-des-Jourdans	AB	221	A1c - Entretien de la végétation - Intervention régulière	PARRAUD/PAUL PIERRE FRANCOIS (PROPRIETAIRE)		84009000AB0221
84	84009	La Bastide-des-Jourdans	AB	223	A1c - Entretien de la végétation - Intervention régulière	PARRAUD/PAUL PIERRE FRANCOIS (PROPRIETAIRE)		84009000AB0223
84	84009	La Bastide-des-Jourdans	AB	224	A1c - Entretien de la végétation - Intervention régulière	PARRAUD/PAUL PIERRE FRANCOIS (PROPRIETAIRE)		84009000AB0224
84	84009	La Bastide-des-Jourdans	AB	225	A1c - Entretien de la végétation - Intervention régulière	PARRAUD/PAUL PIERRE FRANCOIS (PROPRIETAIRE)		84009000AB0225
84	84009	La Bastide-des-Jourdans	AB	226	A1c - Entretien de la végétation - Intervention régulière	PARRAUD/PAUL PIERRE FRANCOIS (PROPRIETAIRE)		84009000AB0226

Département	Code postal	Nom commune	Section	N° Parcelle	Action	Nom	Nature	Référence parcelle
84	84009	La Bastide-des-Jourdans	AB	254	B2 - Restauration de la morphologie du cours d'eau par reprise de berge	POIROT/ANDRE MICHEL (PROPRIETAIRE)		84009000AB0254
84	84009	La Bastide-des-Jourdans	AB	254	A1c - Entretien de la végétation - Intervention régulière	POIROT/ANDRE MICHEL (PROPRIETAIRE)		84009000AB0254
84	84009	La Bastide-des-Jourdans	AB	255	B2 - Restauration de la morphologie du cours d'eau par reprise de berge	COMMUNE DE LA BASTIDE DES JOURDANS (PROPRIETAIRE)	Personne Morale	84009000AB0255
84	84009	La Bastide-des-Jourdans	AB	255	A1c - Entretien de la végétation - Intervention régulière	COMMUNE DE LA BASTIDE DES JOURDANS (PROPRIETAIRE)	Personne Morale	84009000AB0255
84	84009	La Bastide-des-Jourdans	AB	256	B2 - Restauration de la morphologie du cours d'eau par reprise de berge	LEOEN/ALAIN BRUNO (PROPRIETAIRE)	Personne Physique	84009000AB0256
84	84009	La Bastide-des-Jourdans	AB	256	A1c - Entretien de la végétation - Intervention régulière	LEOEN/ALAIN BRUNO (PROPRIETAIRE)	Personne Physique	84009000AB0256
84	84009	La Bastide-des-Jourdans	AB	257	B2 - Restauration de la morphologie du cours d'eau par reprise de berge	LEOEN/ALAIN BRUNO (PROPRIETAIRE)	Personne Physique	84009000AB0257
84	84009	La Bastide-des-Jourdans	AB	257	A1c - Entretien de la végétation - Intervention régulière	LEOEN/ALAIN BRUNO (PROPRIETAIRE)	Personne Physique	84009000AB0257
84	84009	La Bastide-des-Jourdans	AB	260	B2 - Restauration de la morphologie du cours d'eau par reprise de berge	LES COPROPRIETAIRES (PROPRIETAIRE)	Personne Morale	84009000AB0260
84	84009	La Bastide-des-Jourdans	AB	260	A1c - Entretien de la végétation - Intervention régulière	LES COPROPRIETAIRES (PROPRIETAIRE)	Personne Morale	84009000AB0260
84	84009	La Bastide-des-Jourdans	AB	261	B2 - Restauration de la morphologie du cours d'eau par reprise de berge	BALDINI/ANNE CAROLINE PAULE (PROPRIETAIRE)	Personne Physique	84009000AB0261
84	84009	La Bastide-des-Jourdans	AB	261	A1c - Entretien de la végétation - Intervention régulière	BALDINI/ANNE CAROLINE PAULE (PROPRIETAIRE)	Personne Physique	84009000AB0261
84	84009	La Bastide-des-Jourdans	AB	262	B2 - Restauration de la morphologie du cours d'eau par reprise de berge	BALDINI/ANNE CAROLINE PAULE (PROPRIETAIRE)	Personne Physique	84009000AB0262
84	84009	La Bastide-des-Jourdans	AB	262	A1c - Entretien de la végétation - Intervention régulière	BALDINI/ANNE CAROLINE PAULE (PROPRIETAIRE)	Personne Physique	84009000AB0262
84	84009	La Bastide-des-Jourdans	AB	263	B2 - Restauration de la morphologie du cours d'eau par reprise de berge	MAYEN/ANNIE ANDREE BERTHE (USUFRUITIER (ASSOCIE AVEC N))		84009000AB0263
84	84009	La Bastide-des-Jourdans	AB	263	A1c - Entretien de la végétation - Intervention régulière	MAYEN/ANNIE ANDREE BERTHE (USUFRUITIER (ASSOCIE AVEC N))		84009000AB0263
84	84009	La Bastide-des-Jourdans	AB	265	B2 - Restauration de la morphologie du cours d'eau par reprise de berge	MAYEN/ANNIE ANDREE BERTHE (USUFRUITIER (ASSOCIE AVEC N))		84009000AB0265
84	84009	La Bastide-des-Jourdans	AB	265	A1c - Entretien de la végétation - Intervention régulière	MAYEN/ANNIE ANDREE BERTHE (USUFRUITIER (ASSOCIE AVEC N))		84009000AB0265
84	84009	La Bastide-des-Jourdans	AB	266	B2 - Restauration de la morphologie du cours d'eau par reprise de berge	MAYEN/ANNIE ANDREE BERTHE (USUFRUITIER (ASSOCIE AVEC N))		84009000AB0266
84	84009	La Bastide-des-Jourdans	AB	266	A1c - Entretien de la végétation - Intervention régulière	MAYEN/ANNIE ANDREE BERTHE (USUFRUITIER (ASSOCIE AVEC N))		84009000AB0266
84	84009	La Bastide-des-Jourdans	AB	267	B2 - Restauration de la morphologie du cours d'eau par reprise de berge	COMMUNE DE LA BASTIDE DES JOURDANS (PROPRIETAIRE)	Personne Morale	84009000AB0267
84	84009	La Bastide-des-Jourdans	AB	267	A1c - Entretien de la végétation - Intervention régulière	COMMUNE DE LA BASTIDE DES JOURDANS (PROPRIETAIRE)	Personne Morale	84009000AB0267
84	84009	La Bastide-des-Jourdans	AB	268	B2 - Restauration de la morphologie du cours d'eau par reprise de berge	DUBOIS/MICHAEL STEPHANE (PROPRIETAIRE)	Personne Physique	84009000AB0268
84	84009	La Bastide-des-Jourdans	AB	268	A1c - Entretien de la végétation - Intervention régulière	DUBOIS/MICHAEL STEPHANE (PROPRIETAIRE)	Personne Physique	84009000AB0268
84	84009	La Bastide-des-Jourdans	AB	269	B2 - Restauration de la morphologie du cours d'eau par reprise de berge	RICHEZ/ANDRE PHILIPPE (PROPRIETAIRE)	Personne Physique	84009000AB0269
84	84009	La Bastide-des-Jourdans	AB	269	A1c - Entretien de la végétation - Intervention régulière	RICHEZ/ANDRE PHILIPPE (PROPRIETAIRE)	Personne Physique	84009000AB0269
84	84009	La Bastide-des-Jourdans	AB	270	B2 - Restauration de la morphologie du cours d'eau par reprise de berge	RICHEZ/ANDRE PHILIPPE (PROPRIETAIRE)	Personne Physique	84009000AB0270
84	84009	La Bastide-des-Jourdans	AB	270	A1c - Entretien de la végétation - Intervention régulière	RICHEZ/ANDRE PHILIPPE (PROPRIETAIRE)	Personne Physique	84009000AB0270
84	84009	La Bastide-des-Jourdans	AB	271	B2 - Restauration de la morphologie du cours d'eau par reprise de berge	ROCHE/BRIGITTE CLAUDETTE RENEE (PROPRIETAIRE)		84009000AB0271
84	84009	La Bastide-des-Jourdans	AB	271	A1c - Entretien de la végétation - Intervention régulière	ROCHE/BRIGITTE CLAUDETTE RENEE (PROPRIETAIRE)		84009000AB0271
84	84009	La Bastide-des-Jourdans	AB	272	B2 - Restauration de la morphologie du cours d'eau par reprise de berge	ROCHE/BRIGITTE CLAUDETTE RENEE (PROPRIETAIRE)		84009000AB0272
84	84009	La Bastide-des-Jourdans	AB	272	A1c - Entretien de la végétation - Intervention régulière	ROCHE/BRIGITTE CLAUDETTE RENEE (PROPRIETAIRE)		84009000AB0272
84	84009	La Bastide-des-Jourdans	AB	273	B2 - Restauration de la morphologie du cours d'eau par reprise de berge	LLEDO/GABRIEL ANDRE (PROPRIETAIRE)		84009000AB0273
84	84009	La Bastide-des-Jourdans	AB	273	A1c - Entretien de la végétation - Intervention régulière	LLEDO/GABRIEL ANDRE (PROPRIETAIRE)		84009000AB0273
84	84009	La Bastide-des-Jourdans	AB	278	B2 - Restauration de la morphologie du cours d'eau par reprise de berge	ROCHE/BRIGITTE CLAUDETTE RENEE (PROPRIETAIRE)		84009000AB0278
84	84009	La Bastide-des-Jourdans	AB	278	A1c - Entretien de la végétation - Intervention régulière	ROCHE/BRIGITTE CLAUDETTE RENEE (PROPRIETAIRE)		84009000AB0278
84	84009	La Bastide-des-Jourdans	AB	287	B2 - Restauration de la morphologie du cours d'eau par reprise de berge	COMMUNE DE LA BASTIDE DES JOURDANS (PROPRIETAIRE)	Personne Morale	84009000AB0287



Département	Code postal	Nom commune	Section	N° Parcelle	Action	Nom	Nature	Référence parcelle
84	84009	La Bastide-des-Jourdans	AB	287	A1c - Entretien de la végétation - Intervention régulière	COMMUNE DE LA BASTIDE DES JOURDANS (PROPRIETAIRE)	Personne Morale	84009000AB0287
84	84009	La Bastide-des-Jourdans	AB	288	B2 - Restauration de la morphologie du cours d'eau par reprise de berge	COMMUNE DE LA BASTIDE DES JOURDANS (PROPRIETAIRE)	Personne Morale	84009000AB0288
84	84009	La Bastide-des-Jourdans	AB	288	A1c - Entretien de la végétation - Intervention régulière	COMMUNE DE LA BASTIDE DES JOURDANS (PROPRIETAIRE)	Personne Morale	84009000AB0288
84	84009	La Bastide-des-Jourdans	AB	289	B2 - Restauration de la morphologie du cours d'eau par reprise de berge	COMMUNE DE LA BASTIDE DES JOURDANS (PROPRIETAIRE)	Personne Morale	84009000AB0289
84	84009	La Bastide-des-Jourdans	AB	289	A1c - Entretien de la végétation - Intervention régulière	COMMUNE DE LA BASTIDE DES JOURDANS (PROPRIETAIRE)	Personne Morale	84009000AB0289
84	84009	La Bastide-des-Jourdans	AB	290	A1c - Entretien de la végétation - Intervention régulière	COMMUNE DE LA BASTIDE DES JOURDANS (PROPRIETAIRE)	Personne Morale	84009000AB0290
84	84009	La Bastide-des-Jourdans	AB	293	A1c - Entretien de la végétation - Intervention régulière	COMMUNE DE LA BASTIDE DES JOURDANS (PROPRIETAIRE)	Personne Morale	84009000AB0293
84	84009	La Bastide-des-Jourdans	AB	294	A1c - Entretien de la végétation - Intervention régulière	COMMUNE DE LA BASTIDE DES JOURDANS (PROPRIETAIRE)	Personne Morale	84009000AB0294
84	84009	La Bastide-des-Jourdans	AB	319	A1c - Entretien de la végétation - Intervention régulière	COMMUNE DE LA BASTIDE DES JOURDANS (PROPRIETAIRE)	Personne Morale	84009000AB0319
84	84009	La Bastide-des-Jourdans	AB	321	A1c - Entretien de la végétation - Intervention régulière	ABELLO/JEAN CONSTANT HENRI (PROPRIETAIRE)	Personne Physique	84009000AB0321
84	84009	La Bastide-des-Jourdans	AB	323	A1c - Entretien de la végétation - Intervention régulière	ABELLO/JEAN CONSTANT HENRI (PROPRIETAIRE)	Personne Physique	84009000AB0323
84	84009	La Bastide-des-Jourdans	AB	325	A1c - Entretien de la végétation - Intervention régulière	GARCIN/PAULETTE JOSETTE EMILIENNE (PROPRIETAIRE)		84009000AB0325
84	84009	La Bastide-des-Jourdans	AB	326	A1c - Entretien de la végétation - Intervention régulière	GARCIN/PAULETTE JOSETTE EMILIENNE (PROPRIETAIRE)		84009000AB0326
84	84009	La Bastide-des-Jourdans	AB	327	B2 - Restauration de la morphologie du cours d'eau par reprise de berge	BERNE/PIERRETTE EUGENIE FELICIE (PROPRIETAIRE)	Personne Physique	84009000AB0327
84	84009	La Bastide-des-Jourdans	AB	327	A1c - Entretien de la végétation - Intervention régulière	BERNE/PIERRETTE EUGENIE FELICIE (PROPRIETAIRE)	Personne Physique	84009000AB0327
84	84009	La Bastide-des-Jourdans	AB	328	B2 - Restauration de la morphologie du cours d'eau par reprise de berge	BERNE/PIERRETTE EUGENIE FELICIE (PROPRIETAIRE)	Personne Physique	84009000AB0328
84	84009	La Bastide-des-Jourdans	AB	328	A1c - Entretien de la végétation - Intervention régulière	BERNE/PIERRETTE EUGENIE FELICIE (PROPRIETAIRE)	Personne Physique	84009000AB0328
84	84009	La Bastide-des-Jourdans	AB	383	A1c - Entretien de la végétation - Intervention régulière	MARCHIEN/HENRI JEAN RENE (PROPRIETAIRE)	Personne Physique	84009000AB0383
84	84009	La Bastide-des-Jourdans	AB	384	A1c - Entretien de la végétation - Intervention régulière	MARCHIEN/HENRI JEAN RENE (PROPRIETAIRE)	Personne Physique	84009000AB0384
84	84009	La Bastide-des-Jourdans	AB	401	A1c - Entretien de la végétation - Intervention régulière	BRUN/JEROME BERTRAND (PROPRIETAIRE)		84009000AB0401
84	84009	La Bastide-des-Jourdans	AB	404	A1c - Entretien de la végétation - Intervention régulière	PLAT/DANIELLE JEANNINE (PROPRIETAIRE)	Personne Physique	84009000AB0404
84	84009	La Bastide-des-Jourdans	AB	428	B2 - Restauration de la morphologie du cours d'eau par reprise de berge	LEOEN/ALAIN BRUNO (PROPRIETAIRE)	Personne Physique	84009000AB0428
84	84009	La Bastide-des-Jourdans	AB	428	A1c - Entretien de la végétation - Intervention régulière	LEOEN/ALAIN BRUNO (PROPRIETAIRE)	Personne Physique	84009000AB0428
84	84009	La Bastide-des-Jourdans	AB	431	B2 - Restauration de la morphologie du cours d'eau par reprise de berge	LES COPROPRIETAIRES (PROPRIETAIRE)	Personne Morale	84009000AB0431
84	84009	La Bastide-des-Jourdans	AB	431	A1c - Entretien de la végétation - Intervention régulière	LES COPROPRIETAIRES (PROPRIETAIRE)	Personne Morale	84009000AB0431
84	84009	La Bastide-des-Jourdans	AB	446	A1c - Entretien de la végétation - Intervention régulière	GENTY/ELODIE LUCIE FEDORA (PROPRIETAIRE)	Personne Physique	84009000AB0446
84	84009	La Bastide-des-Jourdans	AB	477	B2 - Restauration de la morphologie du cours d'eau par reprise de berge	LES COPROPRIETAIRES (PROPRIETAIRE)	Personne Morale	84009000AB0477
84	84009	La Bastide-des-Jourdans	AB	477	A1c - Entretien de la végétation - Intervention régulière	LES COPROPRIETAIRES (PROPRIETAIRE)	Personne Morale	84009000AB0477
84	84009	La Bastide-des-Jourdans	AB	493	A1c - Entretien de la végétation - Intervention régulière	BENMERGUI/DIDIER JEAN-CLAUDE (PROPRIETAIRE)	Personne Physique	84009000AB0493
84	84009	La Bastide-des-Jourdans	AB	494	B3 - Restauration de la continuité écologique	BENMERGUI/DIDIER JEAN-CLAUDE (PROPRIETAIRE)	Personne Physique	84009000AB0494
84	84009	La Bastide-des-Jourdans	AB	494	A1c - Entretien de la végétation - Intervention régulière	BENMERGUI/DIDIER JEAN-CLAUDE (PROPRIETAIRE)	Personne Physique	84009000AB0494
84	84009	La Bastide-des-Jourdans	AB	494	B2 - Restauration de la morphologie du cours d'eau par reprise de berge	BENMERGUI/DIDIER JEAN-CLAUDE (PROPRIETAIRE)	Personne Physique	84009000AB0494
84	84009	La Bastide-des-Jourdans	AB	494	A1c - Entretien de la végétation - Intervention régulière	BENMERGUI/DIDIER JEAN-CLAUDE (PROPRIETAIRE)	Personne Physique	84009000AB0494
84	84009	La Bastide-des-Jourdans	AB	511	B2 - Restauration de la morphologie du cours d'eau par reprise de berge	LES COPROPRIETAIRES (PROPRIETAIRE)	Personne Morale	84009000AB0511
84	84009	La Bastide-des-Jourdans	AB	511	A1c - Entretien de la végétation - Intervention régulière	LES COPROPRIETAIRES (PROPRIETAIRE)	Personne Morale	84009000AB0511
84	84009	La Bastide-des-Jourdans	AB	512	B2 - Restauration de la morphologie du cours d'eau par reprise de berge	LES COPROPRIETAIRES (PROPRIETAIRE)	Personne Morale	84009000AB0512
84	84009	La Bastide-des-Jourdans	AB	512	A1c - Entretien de la végétation - Intervention régulière	LES COPROPRIETAIRES (PROPRIETAIRE)	Personne Morale	84009000AB0512

Département	Code postal	Nom commune	Section	N° Parcelle	Action	Nom	Nature	Référence parcelle
84	84009	La Bastide-des-Jourdans	AB	528	B2 - Restauration de la morphologie du cours d'eau par reprise de berge	MAYEN/ANNIE ANDREE BERTHE (USUFRUITIER (ASSOCIE AVEC N))		84009000AB0528
84	84009	La Bastide-des-Jourdans	AB	528	A1c - Entretien de la végétation - Intervention régulière	MAYEN/ANNIE ANDREE BERTHE (USUFRUITIER (ASSOCIE AVEC N))		84009000AB0528
84	84009	La Bastide-des-Jourdans	AB	529	B2 - Restauration de la morphologie du cours d'eau par reprise de berge	MAYEN/ANNIE ANDREE BERTHE (USUFRUITIER (ASSOCIE AVEC N))		84009000AB0529
84	84009	La Bastide-des-Jourdans	AB	529	A1c - Entretien de la végétation - Intervention régulière	MAYEN/ANNIE ANDREE BERTHE (USUFRUITIER (ASSOCIE AVEC N))		84009000AB0529
84	84009	La Bastide-des-Jourdans	AB	582	A1c - Entretien de la végétation - Intervention régulière	PLAT/DANIELLE JEANNINE (PROPRIETAIRE)	Personne Physique	84009000AB0582
84	84009	La Bastide-des-Jourdans	AB	583	A1c - Entretien de la végétation - Intervention régulière	PLAT/DANIELLE JEANNINE (PROPRIETAIRE)	Personne Physique	84009000AB0583
84	84009	La Bastide-des-Jourdans	AB	602	B2 - Restauration de la morphologie du cours d'eau par reprise de berge	RANA JUNCAL/MARIA-CARMEN (PROPRIETAIRE)	Personne Physique	84009000AB0602
84	84009	La Bastide-des-Jourdans	AB	602	A1c - Entretien de la végétation - Intervention régulière	RANA JUNCAL/MARIA-CARMEN (PROPRIETAIRE)	Personne Physique	84009000AB0602
84	84009	La Bastide-des-Jourdans	AB	603	B2 - Restauration de la morphologie du cours d'eau par reprise de berge	RANA JUNCAL/MARIA-CARMEN (PROPRIETAIRE)	Personne Physique	84009000AB0603
84	84009	La Bastide-des-Jourdans	AB	603	A1c - Entretien de la végétation - Intervention régulière	RANA JUNCAL/MARIA-CARMEN (PROPRIETAIRE)	Personne Physique	84009000AB0603
84	84009	La Bastide-des-Jourdans	AB	613	A1c - Entretien de la végétation - Intervention régulière	BETHUNE/RENE MARCEL (USUFRUITIER (ASSOCIE AVEC N))		84009000AB0613
84	84009	La Bastide-des-Jourdans	AB	617	A1c - Entretien de la végétation - Intervention régulière	GARCIN/MIREILLE JEANNINE (PROPRIETAIRE)		84009000AB0617
84	84009	La Bastide-des-Jourdans	AB	619	A1c - Entretien de la végétation - Intervention régulière	GARCIN/PAULETTE JOSETTE EMILIENNE (PROPRIETAIRE)		84009000AB0619
84	84009	La Bastide-des-Jourdans	AB	622	A1c - Entretien de la végétation - Intervention régulière	MARCHIEN/HENRI JEAN RENE (PROPRIETAIRE)	Personne Physique	84009000AB0622
84	84009	La Bastide-des-Jourdans	AB	664	A1c - Entretien de la végétation - Intervention régulière	PLAT/DANIELLE JEANNINE (PROPRIETAIRE)	Personne Physique	84009000AB0664
84	84009	La Bastide-des-Jourdans	AB	665	A1c - Entretien de la végétation - Intervention régulière	PLAT/DANIELLE JEANNINE (PROPRIETAIRE)	Personne Physique	84009000AB0665
84	84009	La Bastide-des-Jourdans	AB	668	A1c - Entretien de la végétation - Intervention régulière	PLAT/DANIELLE JEANNINE (PROPRIETAIRE)	Personne Physique	84009000AB0668
84	84009	La Bastide-des-Jourdans	AB	698	A1c - Entretien de la végétation - Intervention régulière	DEPARTEMENT DU VAUCLUSE (PROPRIETAIRE)	Personne Morale	84009000AB0698
84	84009	La Bastide-des-Jourdans	AB	699	A1c - Entretien de la végétation - Intervention régulière	DEPARTEMENT DU VAUCLUSE (PROPRIETAIRE)	Personne Morale	84009000AB0699
84	84009	La Bastide-des-Jourdans	AB	711	B2 - Restauration de la morphologie du cours d'eau par reprise de berge	LECHARME/CHRISTINE VALERIE (PROPRIETAIRE)	Personne Physique	84009000AB0711
84	84009	La Bastide-des-Jourdans	AB	711	A1c - Entretien de la végétation - Intervention régulière	LECHARME/CHRISTINE VALERIE (PROPRIETAIRE)	Personne Physique	84009000AB0711
84	84009	La Bastide-des-Jourdans	AB	721	B2 - Restauration de la morphologie du cours d'eau par reprise de berge	LES COPROPRIETAIRES (PROPRIETAIRE)	Personne Morale	84009000AB0721
84	84009	La Bastide-des-Jourdans	AB	721	A1c - Entretien de la végétation - Intervention régulière	LES COPROPRIETAIRES (PROPRIETAIRE)	Personne Morale	84009000AB0721
84	84009	La Bastide-des-Jourdans	AB	728	A1c - Entretien de la végétation - Intervention régulière	SALERNO/NICOLAS CHRISTIAN DANIEL (PROPRIETAIRE)	Personne Physique	84009000AB0728
84	84009	La Bastide-des-Jourdans	AB	729	A1c - Entretien de la végétation - Intervention régulière	SALERNO/NICOLAS CHRISTIAN DANIEL (PROPRIETAIRE)	Personne Physique	84009000AB0729
84	84009	La Bastide-des-Jourdans	AB	732	A1c - Entretien de la végétation - Intervention régulière	DEPARTEMENT DU VAUCLUSE (PROPRIETAIRE)	Personne Morale	84009000AB0732
84	84009	La Bastide-des-Jourdans	AB	733	A1c - Entretien de la végétation - Intervention régulière	DEPARTEMENT DU VAUCLUSE (PROPRIETAIRE)	Personne Morale	84009000AB0733
84	84009	La Bastide-des-Jourdans	AB	745	B2 - Restauration de la morphologie du cours d'eau par reprise de berge	LES COPROPRIETAIRES (PROPRIETAIRE)	Personne Morale	84009000AB0745
84	84009	La Bastide-des-Jourdans	AB	745	A1c - Entretien de la végétation - Intervention régulière	LES COPROPRIETAIRES (PROPRIETAIRE)	Personne Morale	84009000AB0745
84	84009	La Bastide-des-Jourdans	AB	746	B2 - Restauration de la morphologie du cours d'eau par reprise de berge	AGNEL/RAYMOND JACKIE ALBERT (USUFRUITIER (ASSOCIE AVEC N))		84009000AB0746
84	84009	La Bastide-des-Jourdans	AB	746	A1c - Entretien de la végétation - Intervention régulière	AGNEL/RAYMOND JACKIE ALBERT (USUFRUITIER (ASSOCIE AVEC N))		84009000AB0746
84	84009	La Bastide-des-Jourdans	AB	747	B2 - Restauration de la morphologie du cours d'eau par reprise de berge	AGNEL/RAYMOND JACKIE ALBERT (USUFRUITIER (ASSOCIE AVEC N))		84009000AB0747
84	84009	La Bastide-des-Jourdans	AB	747	A1c - Entretien de la végétation - Intervention régulière	AGNEL/RAYMOND JACKIE ALBERT (USUFRUITIER (ASSOCIE AVEC N))		84009000AB0747
84	84009	La Bastide-des-Jourdans	AB	758	B2 - Restauration de la morphologie du cours d'eau par reprise de berge	CHANAVAS/DOMINIQUE ANDRE (PROPRIETAIRE)	Personne Physique	84009000AB0758
84	84009	La Bastide-des-Jourdans	AB	758	A1c - Entretien de la végétation - Intervention régulière	CHANAVAS/DOMINIQUE ANDRE (PROPRIETAIRE)	Personne Physique	84009000AB0758
84	84009	La Bastide-des-Jourdans	AB	766	A1c - Entretien de la végétation - Intervention régulière	BOUHLEL/SAMI (PROPRIETAIRE)		84009000AB0766
84	84009	La Bastide-des-Jourdans	AB	767	A1c - Entretien de la végétation - Intervention régulière	SILVA/SIMONE EUGENIE MARIE (PROPRIETAIRE)	Personne Physique	84009000AB0767



Département	Code postal	Nom commune	Section	N° Parcelle	Action	Nom	Nature	Référence parcelle
84	84009	La Bastide-des-Jourdans	AB	768	A1c - Entretien de la végétation - Intervention régulière	SILVA/SIMONE EUGENIE MARIE (PROPRIETAIRE)	Personne Physique	84009000AB0768
84	84009	La Bastide-des-Jourdans	AB	776	A1c - Entretien de la végétation - Intervention régulière	SILVA/SIMONE EUGENIE MARIE (PROPRIETAIRE)	Personne Physique	84009000AB0776
84	84009	La Bastide-des-Jourdans	AB	777	A1c - Entretien de la végétation - Intervention régulière	SILVA/SIMONE EUGENIE MARIE (PROPRIETAIRE)	Personne Physique	84009000AB0777
COMMUNE DE LA MOTTE-D'AIGUES								
84	84084	La Motte-d'Aigues	A	1	A1a - Entretien de la végétation - Veille active	VILLEMUS/MARYSE SIMONE NADINE (USUFRUITIER (ASSOCIE AVEC N))		840840000A0001
84	84084	La Motte-d'Aigues	A	5	A1a - Entretien de la végétation - Veille active	ANCELET/ELIANE MARIE JACQUELINE (PROPRIETAIRE)		840840000A0005
84	84084	La Motte-d'Aigues	A	19	A1a - Entretien de la végétation - Veille active	CAVALIER/BAPTISTE RENE LUDOVIC (PROPRIETAIRE)	Personne Physique	840840000A0019
84	84084	La Motte-d'Aigues	A	20	A1a - Entretien de la végétation - Veille active	JACOTIN/JEAN-PIERRE ANTOINE (PROPRIETAIRE)		840840000A0020
84	84084	La Motte-d'Aigues	A	24	A1a - Entretien de la végétation - Veille active	ARNOUX/HENRI LEON LOUIS (PROPRIETAIRE)	Personne Physique	840840000A0024
84	84084	La Motte-d'Aigues	A	25	A1a - Entretien de la végétation - Veille active	ARNOUX/HENRI LEON LOUIS (PROPRIETAIRE)	Personne Physique	840840000A0025
84	84084	La Motte-d'Aigues	A	28	A1a - Entretien de la végétation - Veille active	PUGLISI/DOMINIQUE ALAIN CLAUDE (PROPRIETAIRE)		840840000A0028
84	84084	La Motte-d'Aigues	A	29	A1a - Entretien de la végétation - Veille active	PUGLISI/DOMINIQUE ALAIN CLAUDE (PROPRIETAIRE)		840840000A0029
84	84084	La Motte-d'Aigues	A	32	A1a - Entretien de la végétation - Veille active	REY/RICHARD ROGER (PROPRIETAIRE)	Personne Physique	840840000A0032
84	84084	La Motte-d'Aigues	A	34	A1a - Entretien de la végétation - Veille active	REY/RICHARD ROGER (PROPRIETAIRE)	Personne Physique	840840000A0034
84	84084	La Motte-d'Aigues	A	37	A1a - Entretien de la végétation - Veille active	BAZE/LUCIEN NOEL (USUFRUITIER (ASSOCIE AVEC N))		840840000A0037
84	84084	La Motte-d'Aigues	A	38	A1a - Entretien de la végétation - Veille active	CHAUDON/LUCETTE FAUSTINE (USUFRUITIER (ASSOCIE AVEC N))		840840000A0038
84	84084	La Motte-d'Aigues	A	41	A1a - Entretien de la végétation - Veille active	CHAUDON/LUCETTE FAUSTINE (USUFRUITIER (ASSOCIE AVEC N))		840840000A0041
84	84084	La Motte-d'Aigues	A	42	A1a - Entretien de la végétation - Veille active	REY/FABIENNE ANESIE ISABELLE (USUFRUITIER (ASSOCIE AVEC N))		840840000A0042
84	84084	La Motte-d'Aigues	A	45	A1a - Entretien de la végétation - Veille active	REY/FABIENNE ANESIE ISABELLE (USUFRUITIER (ASSOCIE AVEC N))		840840000A0045
84	84084	La Motte-d'Aigues	A	46	A1a - Entretien de la végétation - Veille active	REY/FABIENNE ANESIE ISABELLE (USUFRUITIER (ASSOCIE AVEC N))		840840000A0046
84	84084	La Motte-d'Aigues	A	48	A1a - Entretien de la végétation - Veille active	GOUIRAND/DANIEL MAURICE LOUIS (PROPRIETAIRE)	Personne Physique	840840000A0048
84	84084	La Motte-d'Aigues	A	49	A1a - Entretien de la végétation - Veille active	PELLEGRIN/ALBERTE HERMANDE LUCIENNE (PROPRIETAIRE)	Personne Physique	840840000A0049
84	84084	La Motte-d'Aigues	A	50	A1a - Entretien de la végétation - Veille active	ROCHE/CLAUDETTE ALBERTE LAURETTE (USUFRUITIER (ASSOCIE AVEC N))		840840000A0050
84	84084	La Motte-d'Aigues	A	51	A1a - Entretien de la végétation - Veille active	ROCHE/CLAUDETTE ALBERTE LAURETTE (USUFRUITIER (ASSOCIE AVEC N))		840840000A0051
84	84084	La Motte-d'Aigues	A	52	A1a - Entretien de la végétation - Veille active	GOUIRAND/COLETTE ROSELYNE (PROPRIETAIRE)		840840000A0052
84	84084	La Motte-d'Aigues	A	53	A1a - Entretien de la végétation - Veille active	GOUIRAND/COLETTE ROSELYNE (PROPRIETAIRE)		840840000A0053
84	84084	La Motte-d'Aigues	A	54	A1a - Entretien de la végétation - Veille active	RAVEL/JEAN NOEL YVES (PROPRIETAIRE)		840840000A0054
84	84084	La Motte-d'Aigues	A	55	A1a - Entretien de la végétation - Veille active	GOUIRAND/COLETTE ROSELYNE (PROPRIETAIRE)		840840000A0055
84	84084	La Motte-d'Aigues	A	55	A1a - Entretien de la végétation - Veille active	GOUIRAND/COLETTE ROSELYNE (PROPRIETAIRE)		840840000A0055
84	84084	La Motte-d'Aigues	A	56	A1a - Entretien de la végétation - Veille active	GRANIER/PIERRE (PROPRIETAIRE)	Personne Physique	840840000A0056
84	84084	La Motte-d'Aigues	A	56	A1a - Entretien de la végétation - Veille active	GRANIER/PIERRE (PROPRIETAIRE)	Personne Physique	840840000A0056
84	84084	La Motte-d'Aigues	A	57	A1a - Entretien de la végétation - Veille active	GRANIER/PIERRE (PROPRIETAIRE)	Personne Physique	840840000A0057
84	84084	La Motte-d'Aigues	A	58	A1a - Entretien de la végétation - Veille active	RAYON/CHRISTINE SYLVIE JEANNY (PROPRIETAIRE)		840840000A0058
84	84084	La Motte-d'Aigues	A	59	A1a - Entretien de la végétation - Veille active	RAYON/CHRISTINE SYLVIE JEANNY (PROPRIETAIRE)		840840000A0059
84	84084	La Motte-d'Aigues	A	60	A1a - Entretien de la végétation - Veille active	FERBIN/JOSEPHINE (PROPRIETAIRE)	Personne Physique	840840000A0060
84	84084	La Motte-d'Aigues	A	61	A1a - Entretien de la végétation - Veille active	FERBIN/JOSEPHINE (PROPRIETAIRE)	Personne Physique	840840000A0061
84	84084	La Motte-d'Aigues	A	62	A1a - Entretien de la végétation - Veille active	THOMAS/CLAUDE GERARD (PROPRIETAIRE)	Personne Physique	840840000A0062
84	84084	La Motte-d'Aigues	A	63	A1a - Entretien de la végétation - Veille active	THOMAS/CLAUDE GERARD (PROPRIETAIRE)	Personne Physique	840840000A0063
84	84084	La Motte-d'Aigues	A	64	A1a - Entretien de la végétation - Veille active	POURCIN/PIERRE PAUL EUGENE (PROPRIETAIRE)	Personne Physique	840840000A0064
84	84084	La Motte-d'Aigues	A	65	A1a - Entretien de la végétation - Veille active	MOURIES/MARIE-HELENE CONCEPTION (PROPRIETAIRE)	Personne Physique	840840000A0065
84	84084	La Motte-d'Aigues	A	96	A1a - Entretien de la végétation - Veille active	RIBE/THIERRY YVES LEON (PROPRIETAIRE)	Personne Physique	840840000A0096
84	84084	La Motte-d'Aigues	A	96	D3 - Sensibilisation autour de la valorisation paysagère	RIBE/THIERRY YVES LEON (PROPRIETAIRE)	Personne Physique	840840000A0096
84	84084	La Motte-d'Aigues	A	97	A1a - Entretien de la végétation - Veille active	HADDAD/PATRICIA JOAN (USUFRUITIER (ASSOCIE AVEC N))		840840000A0097
84	84084	La Motte-d'Aigues	A	97	D3 - Sensibilisation autour de la valorisation paysagère	HADDAD/PATRICIA JOAN (USUFRUITIER (ASSOCIE AVEC N))		840840000A0097
84	84084	La Motte-d'Aigues	A	98	A1a - Entretien de la végétation - Veille active	HADDAD/PATRICIA JOAN (USUFRUITIER (ASSOCIE AVEC N))		840840000A0098
84	84084	La Motte-d'Aigues	A	98	D3 - Sensibilisation autour de la valorisation paysagère	HADDAD/PATRICIA JOAN (USUFRUITIER (ASSOCIE AVEC N))		840840000A0098
84	84084	La Motte-d'Aigues	A	133	A1a - Entretien de la végétation - Veille active	MEYER/MARJOLAINE FRANCELINE EMMA (PROPRIETAIRE)		840840000A0133
84	84084	La Motte-d'Aigues	A	134	A1a - Entretien de la végétation - Veille active	RIBE/THIERRY YVES LEON (PROPRIETAIRE)	Personne Physique	840840000A0134
84	84084	La Motte-d'Aigues	A	136	A1a - Entretien de la végétation - Veille active	RIBE/THIERRY YVES LEON (PROPRIETAIRE)	Personne Physique	840840000A0136
84	84084	La Motte-d'Aigues	A	138	A1a - Entretien de la végétation - Veille active	VILLEMUS/MARYSE SIMONE NADINE (USUFRUITIER (ASSOCIE AVEC N))		840840000A0138
84	84084	La Motte-d'Aigues	B	231	A1a - Entretien de la végétation - Veille active	FELICIAN/GUY JEAN ALBERT (PROPRIETAIRE)	Personne Physique	840840000B0231
84	84084	La Motte-d'Aigues	B	232	A1a - Entretien de la végétation - Veille active	ROMAN/DANIELLE NOELLE (USUFRUITIER (ASSOCIE AVEC N))		840840000B0232
84	84084	La Motte-d'Aigues	B	233	A1a - Entretien de la végétation - Veille active	BISMUTH/SEBASTIEN NICOLAS (PROPRIETAIRE)	Personne Physique	840840000B0233
84	84084	La Motte-d'Aigues	B	234	A1a - Entretien de la végétation - Veille active	MAZIARZ/MARIA (USUFRUITIER (ASSOCIE AVEC N))		840840000B0234
84	84084	La Motte-d'Aigues	B	235	A1a - Entretien de la végétation - Veille active	MAZIARZ/MARIA (USUFRUITIER (ASSOCIE AVEC N))		840840000B0235
84	84084	La Motte-d'Aigues	B	235	A1a - Entretien de la végétation - Veille active	MAZIARZ/MARIA (USUFRUITIER (ASSOCIE AVEC N))		840840000B0235
84	84084	La Motte-d'Aigues	B	235	A1a - Entretien de la végétation - Veille active	MAZIARZ/MARIA (USUFRUITIER (ASSOCIE AVEC N))		840840000B0235
84	84084	La Motte-d'Aigues	B	236	A1a - Entretien de la végétation - Veille active	REY/BEATRICE ANNA (PROPRIETAIRE)	Personne Physique	840840000B0236
84	84084	La Motte-d'Aigues	B	237	A1a - Entretien de la végétation - Veille active	SUBE/DIDIER PIERRE JEAN (PROPRIETAIRE)		840840000B0237
84	84084	La Motte-d'Aigues	B	238	A1a - Entretien de la végétation - Veille active	SUBE/DIDIER PIERRE JEAN (PROPRIETAIRE)		840840000B0238
84	84084	La Motte-d'Aigues	B	239	A1a - Entretien de la végétation - Veille active	SUBE/DIDIER PIERRE JEAN (PROPRIETAIRE)	Personne Physique	840840000B0239
84	84084	La Motte-d'Aigues	B	244	A1a - Entretien de la végétation - Veille active	REY/BEATRICE ANNA (PROPRIETAIRE)	Personne Physique	840840000B0244
84	84084	La Motte-d'Aigues	B	244	A1a - Entretien de la végétation - Veille active	REY/BEATRICE ANNA (PROPRIETAIRE)	Personne Physique	840840000B0244
84	84084	La Motte-d'Aigues	B	244	A1a - Entretien de la végétation - Veille active	REY/BEATRICE ANNA (PROPRIETAIRE)	Personne Physique	840840000B0244
84	84084	La Motte-d'Aigues	B	245	A1a - Entretien de la végétation - Veille active	REY/BEATRICE ANNA (PROPRIETAIRE)	Personne Physique	840840000B0245
84	84084	La Motte-d'Aigues	B	245	A1a - Entretien de la végétation - Veille active	REY/BEATRICE ANNA (PROPRIETAIRE)	Personne Physique	840840000B0245
84	84084	La Motte-d'Aigues	B	245	A1a - Entretien de la végétation - Veille active	REY/BEATRICE ANNA (PROPRIETAIRE)	Personne Physique	840840000B0245
84	84084	La Motte-d'Aigues	B	246	A1a - Entretien de la végétation - Veille active	VULPIAN/CHRISTIAN RENE ERNEST (PROPRIETAIRE)	Personne Physique	840840000B0246
84	84084	La Motte-d'Aigues	B	248	A1a - Entretien de la végétation - Veille active	WEBER/CYRIL SEBASTIEN (PROPRIETAIRE)		840840000B0248
84	84084	La Motte-d'Aigues	B	249	A1a - Entretien de la végétation - Veille active	REY/RICHARD ROGER (PROPRIETAIRE)	Personne Physique	840840000B0249

Département	Code postal	Nom commune	Section	N° Parcelle	Action	Nom	Nature	Référence parcelle
84	84084	La Motte-d'Aigues	B	251	A1a - Entretien de la végétation - Veille active	DAUPHIN/CLAUDINE JACQUELINE (PROPRIETAIRE)		840840000B0251
84	84084	La Motte-d'Aigues	B	255	A1a - Entretien de la végétation - Veille active	DAUPHIN/CLAUDINE JACQUELINE (PROPRIETAIRE)		840840000B0255
84	84084	La Motte-d'Aigues	B	259	A1a - Entretien de la végétation - Veille active	GERMAIN/KATIA (USUFRUITIER (ASSOCIE AVEC N))		840840000B0259
84	84084	La Motte-d'Aigues	B	262	A1a - Entretien de la végétation - Veille active	ANCELET/ELIANE MARIE JACQUELINE (PROPRIETAIRE)		840840000B0262
84	84084	La Motte-d'Aigues	B	265	A1a - Entretien de la végétation - Veille active	BENOIT/CHRISTOPHE HENRI PIERRE (PROPRIETAIRE)	Personne Physique	840840000B0265
84	84084	La Motte-d'Aigues	B	265	D3 - Sensibilisation autour de la valorisation paysagère	BENOIT/CHRISTOPHE HENRI PIERRE (PROPRIETAIRE)	Personne Physique	840840000B0265
84	84084	La Motte-d'Aigues	B	266	A1a - Entretien de la végétation - Veille active	RIBE/THIERRY YVES LEON (PROPRIETAIRE)	Personne Physique	840840000B0266
84	84084	La Motte-d'Aigues	B	266	D3 - Sensibilisation autour de la valorisation paysagère	RIBE/THIERRY YVES LEON (PROPRIETAIRE)	Personne Physique	840840000B0266
84	84084	La Motte-d'Aigues	B	267	A1a - Entretien de la végétation - Veille active	RIBE/THIERRY YVES LEON (PROPRIETAIRE)	Personne Physique	840840000B0267
84	84084	La Motte-d'Aigues	B	267	D3 - Sensibilisation autour de la valorisation paysagère	RIBE/THIERRY YVES LEON (PROPRIETAIRE)	Personne Physique	840840000B0267
84	84084	La Motte-d'Aigues	B	268	A1a - Entretien de la végétation - Veille active	CONSOLIN/PIERRE RENE MAURICE RAYMOND (PROPRIETAIRE)	Personne Physique	840840000B0268
84	84084	La Motte-d'Aigues	B	268	D3 - Sensibilisation autour de la valorisation paysagère	CONSOLIN/PIERRE RENE MAURICE RAYMOND (PROPRIETAIRE)	Personne Physique	840840000B0268
84	84084	La Motte-d'Aigues	B	269	D3 - Sensibilisation autour de la valorisation paysagère	CONSOLIN/PIERRE RENE MAURICE RAYMOND (PROPRIETAIRE)	Personne Physique	840840000B0269
84	84084	La Motte-d'Aigues	B	271	A1a - Entretien de la végétation - Veille active	CONSOLIN/PIERRE RENE MAURICE RAYMOND (PROPRIETAIRE)	Personne Physique	840840000B0271
84	84084	La Motte-d'Aigues	B	271	D3 - Sensibilisation autour de la valorisation paysagère	CONSOLIN/PIERRE RENE MAURICE RAYMOND (PROPRIETAIRE)	Personne Physique	840840000B0271
84	84084	La Motte-d'Aigues	B	272	A1a - Entretien de la végétation - Veille active	CONSOLIN/PIERRE RENE MAURICE RAYMOND (PROPRIETAIRE)	Personne Physique	840840000B0272
84	84084	La Motte-d'Aigues	B	272	D3 - Sensibilisation autour de la valorisation paysagère	CONSOLIN/PIERRE RENE MAURICE RAYMOND (PROPRIETAIRE)	Personne Physique	840840000B0272
84	84084	La Motte-d'Aigues	B	279	A1a - Entretien de la végétation - Veille active	IMBERT/FABRICE FREDERIC FABIEN (PROPRIETAIRE)		840840000B0279
84	84084	La Motte-d'Aigues	B	280	A1a - Entretien de la végétation - Veille active	CONSOLIN/RAYMONDE MARIE ANTOINETTE (PROPRIETAIRE)	Personne Physique	840840000B0280
84	84084	La Motte-d'Aigues	B	281	A1a - Entretien de la végétation - Veille active	REY/ARLETTE ALBERTINE ANNE MARIE (USUFRUITIER (ASSOCIE AVEC N))		840840000B0281
84	84084	La Motte-d'Aigues	B	288	A1a - Entretien de la végétation - Veille active	REY/ARLETTE ALBERTINE ANNE MARIE (USUFRUITIER (ASSOCIE AVEC N))		840840000B0288
84	84084	La Motte-d'Aigues	B	289	A1a - Entretien de la végétation - Veille active	REY/ARLETTE ALBERTINE ANNE MARIE (USUFRUITIER (ASSOCIE AVEC N))		840840000B0289
84	84084	La Motte-d'Aigues	B	290	A1a - Entretien de la végétation - Veille active	IMBERT/YVES JACQUES (PROPRIETAIRE)	Personne Physique	840840000B0290
84	84084	La Motte-d'Aigues	B	291	A1a - Entretien de la végétation - Veille active	IMBERT/YVES JACQUES (PROPRIETAIRE)	Personne Physique	840840000B0291
84	84084	La Motte-d'Aigues	B	319	A1a - Entretien de la végétation - Veille active	IPCAR/CLAUDE AUGUSTIN (PROPRIETAIRE)	Personne Physique	840840000B0319
84	84084	La Motte-d'Aigues	B	320	A1a - Entretien de la végétation - Veille active	REY/ARLETTE ALBERTINE ANNE MARIE (USUFRUITIER (ASSOCIE AVEC N))		840840000B0320
84	84084	La Motte-d'Aigues	B	327	A1a - Entretien de la végétation - Veille active	MINKO/CLAUDE JOSEPH (PROPRIETAIRE)		840840000B0327
84	84084	La Motte-d'Aigues	B	328	A1a - Entretien de la végétation - Veille active	MINKO/CLAUDE JOSEPH (PROPRIETAIRE)		840840000B0328
84	84084	La Motte-d'Aigues	B	331	A1a - Entretien de la végétation - Veille active	BERNARD/NICOLE MONIQUE (PROPRIETAIRE)	Personne Physique	840840000B0331
84	84084	La Motte-d'Aigues	B	335	A1a - Entretien de la végétation - Veille active	BLAIRON/LUDOVIC FRANS (PROPRIETAIRE)	Personne Physique	840840000B0335
84	84084	La Motte-d'Aigues	B	336	A1a - Entretien de la végétation - Veille active	BLAIRON/LUDOVIC FRANS (PROPRIETAIRE)	Personne Physique	840840000B0336
84	84084	La Motte-d'Aigues	B	338	A1a - Entretien de la végétation - Veille active	BLAIRON/LUDOVIC FRANS (PROPRIETAIRE)	Personne Physique	840840000B0338
84	84084	La Motte-d'Aigues	B	339	A1a - Entretien de la végétation - Veille active	BLANC/MARGUERITE JOSEE (PROPRIETAIRE)	Personne Physique	840840000B0339
84	84084	La Motte-d'Aigues	B	339	A1a - Entretien de la végétation - Veille active	BLANC/MARGUERITE JOSEE (PROPRIETAIRE)	Personne Physique	840840000B0339
84	84084	La Motte-d'Aigues	B	619	A1a - Entretien de la végétation - Veille active	ROMAN/DANIELLE NOELLE (USUFRUITIER (ASSOCIE AVEC N))		840840000B0619
84	84084	La Motte-d'Aigues	B	620	A1a - Entretien de la végétation - Veille active	ROMAN/DANIELLE NOELLE (USUFRUITIER (ASSOCIE AVEC N))		840840000B0620
84	84084	La Motte-d'Aigues	B	626	A1a - Entretien de la végétation - Veille active	ROMAN/DANIELLE NOELLE (USUFRUITIER (ASSOCIE AVEC N))		840840000B0626
84	84084	La Motte-d'Aigues	B	627	A1a - Entretien de la végétation - Veille active	RIMBERT/CARMEN SOLANGE DOUCELIN (USUFRUITIER (ASSOCIE AVEC N))		840840000B0627
84	84084	La Motte-d'Aigues	B	630	A1a - Entretien de la végétation - Veille active	CAVALIER/PHILIPPE (PROPRIETAIRE)	Personne Physique	840840000B0630
84	84084	La Motte-d'Aigues	B	631	A1a - Entretien de la végétation - Veille active	RIMBERT/CARMEN SOLANGE DOUCELIN (USUFRUITIER (ASSOCIE AVEC N))		840840000B0631
84	84084	La Motte-d'Aigues	B	637	A1a - Entretien de la végétation - Veille active	CAVALIER/PHILIPPE (PROPRIETAIRE)	Personne Physique	840840000B0637
84	84084	La Motte-d'Aigues	B	638	A1a - Entretien de la végétation - Veille active	PORTIGLIATTI/JOEL SERGE RAYMOND (PROPRIETAIRE)	Personne Physique	840840000B0638
84	84084	La Motte-d'Aigues	B	639	A1a - Entretien de la végétation - Veille active	PORTIGLIATTI/JOEL SERGE RAYMOND (PROPRIETAIRE)	Personne Physique	840840000B0639
84	84084	La Motte-d'Aigues	B	641	A1a - Entretien de la végétation - Veille active	PORTIGLIATTI/JOEL SERGE RAYMOND (PROPRIETAIRE)	Personne Physique	840840000B0641
84	84084	La Motte-d'Aigues	B	642	A1a - Entretien de la végétation - Veille active	PORTIGLIATTI/JOEL SERGE RAYMOND (PROPRIETAIRE)	Personne Physique	840840000B0642
84	84084	La Motte-d'Aigues	B	643	A1a - Entretien de la végétation - Veille active	SUBE/DIDIER PIERRE JEAN (PROPRIETAIRE)		840840000B0643
84	84084	La Motte-d'Aigues	B	647	A1a - Entretien de la végétation - Veille active	SUBE/DIDIER PIERRE JEAN (PROPRIETAIRE)	Personne Physique	840840000B0647
84	84084	La Motte-d'Aigues	B	648	A1a - Entretien de la végétation - Veille active	PORTIGLIATTI/JOEL SERGE RAYMOND (PROPRIETAIRE)		840840000B0648
84	84084	La Motte-d'Aigues	B	653	A1a - Entretien de la végétation - Veille active	PORTIGLIATTI/JOEL SERGE RAYMOND (PROPRIETAIRE)		840840000B0653
84	84084	La Motte-d'Aigues	B	654	A1a - Entretien de la végétation - Veille active	SUBE/DIDIER PIERRE JEAN (PROPRIETAIRE)		840840000B0654
84	84084	La Motte-d'Aigues	B	659	A1a - Entretien de la végétation - Veille active	DAUPHIN/CLAUDINE JACQUELINE (PROPRIETAIRE)		840840000B0659
84	84084	La Motte-d'Aigues	B	660	A1a - Entretien de la végétation - Veille active	DAUPHIN/CLAUDINE JACQUELINE (PROPRIETAIRE)		840840000B0660
84	84084	La Motte-d'Aigues	B	665	A1a - Entretien de la végétation - Veille active	SOCIETE AMENAGEMENT FONCIER ET ETABLISSEMENT RURAL PROVENCE (PROPRIETAIRE)	Personne Morale	840840000B0665
84	84084	La Motte-d'Aigues	B	666	A1a - Entretien de la végétation - Veille active	RAFAEL/MIMI (PROPRIETAIRE)		840840000B0666
84	84084	La Motte-d'Aigues	B	673	A1a - Entretien de la végétation - Veille active	SUBE/DIDIER PIERRE JEAN (PROPRIETAIRE)		840840000B0673
84	84084	La Motte-d'Aigues	B	674	A1a - Entretien de la végétation - Veille active	SUBE/DIDIER PIERRE JEAN (PROPRIETAIRE)		840840000B0674
84	84084	La Motte-d'Aigues	B	678	A1a - Entretien de la végétation - Veille active	BLANC/JACKIE GASTON (PROPRIETAIRE)		840840000B0678
84	84084	La Motte-d'Aigues	B	679	A1a - Entretien de la végétation - Veille active	SUBE/DIDIER PIERRE JEAN (PROPRIETAIRE)	Personne Physique	840840000B0679
84	84084	La Motte-d'Aigues	B	680	A1a - Entretien de la végétation - Veille active	SUBE/DIDIER PIERRE JEAN (PROPRIETAIRE)	Personne Physique	840840000B0680
84	84084	La Motte-d'Aigues	B	704	A1a - Entretien de la végétation - Veille active	DUMOND/RENE ELISEE MARCEL (PROPRIETAIRE)	Personne Physique	840840000B0704
84	84084	La Motte-d'Aigues	B	705	A1a - Entretien de la végétation - Veille active	CORONA/CHRISTIAN ALAIN JEAN-CLAUDE (PROPRIETAIRE)		840840000B0705
84	84084	La Motte-d'Aigues	B	759	A1a - Entretien de la végétation - Veille active	BLANC/ANNIE REGINE PASCALINE (PROPRIETAIRE)	Personne Physique	840840000B0759
84	84084	La Motte-d'Aigues	B	760	A1a - Entretien de la végétation - Veille active	CLEMENT/ELIE (PROPRIETAIRE)	Personne Physique	840840000B0760
84	84084	La Motte-d'Aigues	B	794	A1a - Entretien de la végétation - Veille active	DAUPHIN/CLAUDINE JACQUELINE (PROPRIETAIRE)		840840000B0794
84	84084	La Motte-d'Aigues	B	797	A1a - Entretien de la végétation - Veille active	REY/RICHARD ROGER (PROPRIETAIRE)		840840000B0797
84	84084	La Motte-d'Aigues	B	798	A1a - Entretien de la végétation - Veille active	DAUPHIN/CLAUDINE JACQUELINE (PROPRIETAIRE)		840840000B0798
84	84084	La Motte-d'Aigues	B	798	A1c - Entretien de la végétation - Intervention régulière	DAUPHIN/CLAUDINE JACQUELINE (PROPRIETAIRE)		840840000B0798
84	84084	La Motte-d'Aigues	B	804	A1a - Entretien de la végétation - Veille active	COMMUNE DE LA MOTTE D AIGUES (PROPRIETAIRE)	Personne Morale	840840000B0804
84	84084	La Motte-d'Aigues	B	804	A1c - Entretien de la végétation - Intervention régulière	COMMUNE DE LA MOTTE D AIGUES (PROPRIETAIRE)	Personne Morale	840840000B0804
84	84084	La Motte-d'Aigues	B	805	A1c - Entretien de la végétation - Intervention régulière	REY/RICHARD ROGER (PROPRIETAIRE)	Personne Physique	840840000B0805
84	84084	La Motte-d'Aigues	B	806	A1c - Entretien de la végétation - Intervention régulière	REY/RICHARD ROGER (PROPRIETAIRE)		840840000B0806
84	84084	La Motte-d'Aigues	B	807	A1c - Entretien de la végétation - Intervention régulière	GOUIRAND/CHRISTOPHE JEAN ROBERT (PROPRIETAIRE)	Personne Physique	840840000B0807
84	84084	La Motte-d'Aigues	B	808	A1c - Entretien de la végétation - Intervention régulière	COMMUNE DE LA MOTTE D AIGUES (PROPRIETAIRE)	Personne Morale	840840000B0808
84	84084	La Motte-d'Aigues	B	809	A1c - Entretien de la végétation - Intervention régulière	COMMUNE DE LA MOTTE D AIGUES (PROPRIETAIRE)	Personne Morale	840840000B0809



Département	Code postal	Nom commune	Section	N° Parcelle	Action	Nom	Nature	Référence parcelle
84	84084	La Motte-d'Aigues	B	810	A1c - Entretien de la végétation - Intervention régulière	CLEMENT/ELIE (PROPRIETAIRE)	Personne Physique	840840000B0810
84	84084	La Motte-d'Aigues	B	811	A1c - Entretien de la végétation - Intervention régulière	GANTAUME/BENOIT ROGER ANTOINE CHRISTIAN (PROPRIETAIRE)		840840000B0811
84	84084	La Motte-d'Aigues	B	812	A1c - Entretien de la végétation - Intervention régulière	SIGNORET/MARIE-JOSE RAYMONDE CATHERINE JULIETTE (USUFRUITIER (ASSOCIE AVEC N))		840840000B0812
84	84084	La Motte-d'Aigues	B	814	A1c - Entretien de la végétation - Intervention régulière	SIGNORET/MARIE-JOSE RAYMONDE CATHERINE JULIETTE (USUFRUITIER (ASSOCIE AVEC N))		840840000B0814
84	84084	La Motte-d'Aigues	B	815	A1c - Entretien de la végétation - Intervention régulière	SIGNORET/MARIE-JOSE RAYMONDE CATHERINE JULIETTE (USUFRUITIER (ASSOCIE AVEC N))		840840000B0815
84	84084	La Motte-d'Aigues	B	892	A1c - Entretien de la végétation - Intervention régulière	REYBAUD/FRANCOISE LUCIE CAMILLE (PROPRIETAIRE)	Personne Physique	840840000B0892
84	84084	La Motte-d'Aigues	B	894	A1c - Entretien de la végétation - Intervention régulière	REYBAUD/FRANCOISE LUCIE CAMILLE (PROPRIETAIRE)	Personne Physique	840840000B0894
84	84084	La Motte-d'Aigues	B	895	A1c - Entretien de la végétation - Intervention régulière	FABRE/FLORIAN NICOLAS HUGUES (PROPRIETAIRE)		840840000B0895
84	84084	La Motte-d'Aigues	B	896	A1c - Entretien de la végétation - Intervention régulière	FABRE/FLORIAN NICOLAS HUGUES (PROPRIETAIRE)		840840000B0896
84	84084	La Motte-d'Aigues	B	897	A1c - Entretien de la végétation - Intervention régulière	COMMUNE DE LA MOTTE D AIGUES (PROPRIETAIRE)	Personne Morale	840840000B0897
84	84084	La Motte-d'Aigues	B	901	A1c - Entretien de la végétation - Intervention régulière	GANTAUME/BENOIT ROGER ANTOINE CHRISTIAN (PROPRIETAIRE)		840840000B0901
84	84084	La Motte-d'Aigues	B	902	A1c - Entretien de la végétation - Intervention régulière	GANTAUME/BENOIT ROGER ANTOINE CHRISTIAN (PROPRIETAIRE)		840840000B0902
84	84084	La Motte-d'Aigues	B	903	A1c - Entretien de la végétation - Intervention régulière	COMMUNE DE LA MOTTE D AIGUES (PROPRIETAIRE)	Personne Morale	840840000B0903
84	84084	La Motte-d'Aigues	B	904	A1c - Entretien de la végétation - Intervention régulière	COMMUNE DE LA MOTTE D AIGUES (PROPRIETAIRE)	Personne Morale	840840000B0904
84	84084	La Motte-d'Aigues	B	905	A1c - Entretien de la végétation - Intervention régulière	FABRE/FLORIAN NICOLAS HUGUES (PROPRIETAIRE)		840840000B0905
84	84084	La Motte-d'Aigues	B	912	A1c - Entretien de la végétation - Intervention régulière	FABRE/FLORIAN NICOLAS HUGUES (PROPRIETAIRE)		840840000B0912
84	84084	La Motte-d'Aigues	B	914	A1c - Entretien de la végétation - Intervention régulière	CAVALIER/PHILIPPE (PROPRIETAIRE)	Personne Physique	840840000B0914
84	84084	La Motte-d'Aigues	B	917	A1a - Entretien de la végétation - Veille active	CAVALIER/PHILIPPE (PROPRIETAIRE)	Personne Physique	840840000B0917
84	84084	La Motte-d'Aigues	B	918	A1a - Entretien de la végétation - Veille active	SOCIETE AMENAGEMENT FONCIER ET ETABLISSEMENT RURAL PROVENCE (PROPRIETAIRE)	Personne Morale	840840000B0918
84	84084	La Motte-d'Aigues	B	920	A1a - Entretien de la végétation - Veille active	SOCIETE AMENAGEMENT FONCIER ET ETABLISSEMENT RURAL PROVENCE (PROPRIETAIRE)	Personne Morale	840840000B0920
84	84084	La Motte-d'Aigues	B	922	A1a - Entretien de la végétation - Veille active	DUMOND/RENE ELISEE MARCEL (PROPRIETAIRE)	Personne Physique	840840000B0922
84	84084	La Motte-d'Aigues	B	923	A1a - Entretien de la végétation - Veille active	DUMOND/RENE ELISEE MARCEL (PROPRIETAIRE)	Personne Physique	840840000B0923
84	84084	La Motte-d'Aigues	B	927	A1a - Entretien de la végétation - Veille active	DUMOND/RENE ELISEE MARCEL (PROPRIETAIRE)	Personne Physique	840840000B0927
84	84084	La Motte-d'Aigues	B	1083	A1a - Entretien de la végétation - Veille active	BLANC/ANNIE REGINE PASCALINE (PROPRIETAIRE)	Personne Physique	840840000B1083
84	84084	La Motte-d'Aigues	B	1323	A1c - Entretien de la végétation - Intervention régulière	REYBAUD/FRANCOISE LUCIE CAMILLE (PROPRIETAIRE)	Personne Physique	840840000B1323
84	84084	La Motte-d'Aigues	B	1355	A1a - Entretien de la végétation - Veille active	BERNARD/NICOLE MONIQUE (PROPRIETAIRE)	Personne Physique	840840000B1355
84	84084	La Motte-d'Aigues	B	1356	A1a - Entretien de la végétation - Veille active	BERNARD/NICOLE MONIQUE (PROPRIETAIRE)	Personne Physique	840840000B1356
84	84084	La Motte-d'Aigues	B	1377	A1a - Entretien de la végétation - Veille active	DAUPHIN/HELENE MARIE ANTOINETTE (PROPRIETAIRE)		840840000B1377
84	84084	La Motte-d'Aigues	B	1415	A1a - Entretien de la végétation - Veille active	DUMOND/RENE ELISEE MARCEL (PROPRIETAIRE)	Personne Physique	840840000B1415
84	84084	La Motte-d'Aigues	B	1417	A1a - Entretien de la végétation - Veille active	DUMOND/RENE ELISEE MARCEL (PROPRIETAIRE)	Personne Physique	840840000B1417
84	84084	La Motte-d'Aigues	B	1479	D3 - Sensibilisation autour de la valorisation paysagère	CONSOLIN/PIERRE RENE MAURICE RAYMOND (PROPRIETAIRE)	Personne Physique	840840000B1479
84	84084	La Motte-d'Aigues	B	1482	D3 - Sensibilisation autour de la valorisation paysagère	CONSOLIN/PIERRE RENE MAURICE RAYMOND (PROPRIETAIRE)	Personne Physique	840840000B1482
84	84084	La Motte-d'Aigues	B	1498	A1a - Entretien de la végétation - Veille active	CAVALIER/PHILIPPE (PROPRIETAIRE)	Personne Physique	840840000B1498
84	84084	La Motte-d'Aigues	B	1498	A1c - Entretien de la végétation - Intervention régulière	CAVALIER/PHILIPPE (PROPRIETAIRE)	Personne Physique	840840000B1498
84	84084	La Motte-d'Aigues	B	1561	A1c - Entretien de la végétation - Intervention régulière	COMMUNE DE LA MOTTE D AIGUES (PROPRIETAIRE)	Personne Morale	840840000B1561
84	84084	La Motte-d'Aigues	B	1578	A1a - Entretien de la végétation - Veille active	RIMBERT/CARMEN SOLANGE DOUCELIN (USUFRUITIER (ASSOCIE AVEC N))		840840000B1578
84	84084	La Motte-d'Aigues	B	1657	A1c - Entretien de la végétation - Intervention régulière	FABRE/FLORIAN NICOLAS HUGUES (PROPRIETAIRE)		840840000B1657
84	84084	La Motte-d'Aigues	C	222	A1c - Entretien de la végétation - Intervention régulière	LEBEY/JEAN-YVES (PROPRIETAIRE)		840840000C0222
84	84084	La Motte-d'Aigues	C	225	A1c - Entretien de la végétation - Intervention régulière	SALVADOR/PAUL ANDRE EDMOND RAOUL (PROPRIETAIRE)		840840000C0225
84	84084	La Motte-d'Aigues	C	226	A1c - Entretien de la végétation - Intervention régulière	BENOIT/CHRISTOPHE HENRI PIERRE (PROPRIETAIRE)	Personne Physique	840840000C0226
84	84084	La Motte-d'Aigues	C	227	A1c - Entretien de la végétation - Intervention régulière	PORTIGLIATTI/JOEL SERGE RAYMOND (PROPRIETAIRE)	Personne Physique	840840000C0227
84	84084	La Motte-d'Aigues	C	228	A1c - Entretien de la végétation - Intervention régulière	DUMOND/RENE ELISEE MARCEL (PROPRIETAIRE)	Personne Physique	840840000C0228
84	84084	La Motte-d'Aigues	C	231	A1c - Entretien de la végétation - Intervention régulière	REY/RICHARD ROGER (PROPRIETAIRE)		840840000C0231
84	84084	La Motte-d'Aigues	C	232	A1c - Entretien de la végétation - Intervention régulière	REY/RICHARD ROGER (PROPRIETAIRE)		840840000C0232
84	84084	La Motte-d'Aigues	C	233	A1c - Entretien de la végétation - Intervention régulière	GOUIRAND/ROGER JEAN RAOUL (PROPRIETAIRE)	Personne Physique	840840000C0233
84	84084	La Motte-d'Aigues	C	320	A1a - Entretien de la végétation - Veille active	BOISBEUNET/CLAUDE MARIE (PROPRIETAIRE)	Personne Physique	840840000C0320
84	84084	La Motte-d'Aigues	C	321	A1a - Entretien de la végétation - Veille active	PORTIGLIATTI/JOEL SERGE RAYMOND (PROPRIETAIRE)	Personne Physique	840840000C0321
84	84084	La Motte-d'Aigues	C	322	A1a - Entretien de la végétation - Veille active	PORTIGLIATTI/JOEL SERGE RAYMOND (PROPRIETAIRE)		840840000C0322
84	84084	La Motte-d'Aigues	C	323	A1a - Entretien de la végétation - Veille active	LO CASCIO/LUDIVINE SANDRINE (PROPRIETAIRE)	Personne Physique	840840000C0323
84	84084	La Motte-d'Aigues	C	325	A1a - Entretien de la végétation - Veille active	FABRE/FLORIAN NICOLAS HUGUES (PROPRIETAIRE)		840840000C0325
84	84084	La Motte-d'Aigues	C	326	A1a - Entretien de la végétation - Veille active	FABRE/FLORIAN NICOLAS HUGUES (PROPRIETAIRE)		840840000C0326
84	84084	La Motte-d'Aigues	C	327	A1a - Entretien de la végétation - Veille active	BLANC/ANNIE REGINE PASCALINE (PROPRIETAIRE)	Personne Physique	840840000C0327
84	84084	La Motte-d'Aigues	C	339	A1a - Entretien de la végétation - Veille active	FABRE/FLORIAN NICOLAS HUGUES (PROPRIETAIRE)		840840000C0339
84	84084	La Motte-d'Aigues	C	340	A1a - Entretien de la végétation - Veille active	PORTIGLIATTI/JOEL SERGE RAYMOND (PROPRIETAIRE)	Personne Physique	840840000C0340
84	84084	La Motte-d'Aigues	C	340	A1a - Entretien de la végétation - Veille active	PORTIGLIATTI/JOEL SERGE RAYMOND (PROPRIETAIRE)	Personne Physique	840840000C0340
84	84084	La Motte-d'Aigues	C	341	A1a - Entretien de la végétation - Veille active	BLANC/ANNIE REGINE PASCALINE (PROPRIETAIRE)	Personne Physique	840840000C0341
84	84084	La Motte-d'Aigues	C	342	A1a - Entretien de la végétation - Veille active	BLANC/ANNIE REGINE PASCALINE (PROPRIETAIRE)	Personne Physique	840840000C0342
84	84084	La Motte-d'Aigues	C	343	A1a - Entretien de la végétation - Veille active	RAVEL/JEAN NOEL YVES (PROPRIETAIRE)		840840000C0343
84	84084	La Motte-d'Aigues	C	344	A1a - Entretien de la végétation - Veille active	BLANC/JACKIE GASTON (PROPRIETAIRE)		840840000C0344
84	84084	La Motte-d'Aigues	C	345	A1a - Entretien de la végétation - Veille active	BLANC/ANNIE REGINE PASCALINE (PROPRIETAIRE)	Personne Physique	840840000C0345
84	84084	La Motte-d'Aigues	C	346	A1a - Entretien de la végétation - Veille active	BLANC/ANNIE REGINE PASCALINE (PROPRIETAIRE)	Personne Physique	840840000C0346
84	84084	La Motte-d'Aigues	C	347	A1a - Entretien de la végétation - Veille active	ROSSI/MARIE CATHERINE (USUFRUITIER (ASSOCIE AVEC N))		840840000C0347
84	84084	La Motte-d'Aigues	C	348	A1a - Entretien de la végétation - Veille active	BLANC/ANNIE REGINE PASCALINE (PROPRIETAIRE)	Personne Physique	840840000C0348
84	84084	La Motte-d'Aigues	C	349	A1a - Entretien de la végétation - Veille active	BLANC/ANNIE REGINE PASCALINE (PROPRIETAIRE)	Personne Physique	840840000C0349
84	84084	La Motte-d'Aigues	C	350	A1a - Entretien de la végétation - Veille active	PORTIGLIATTI/JOEL SERGE RAYMOND (PROPRIETAIRE)	Personne Physique	840840000C0350
84	84084	La Motte-d'Aigues	C	351	A1a - Entretien de la végétation - Veille active	MAZIAZ/MARIA (USUFRUITIER (ASSOCIE AVEC N))		840840000C0351
84	84084	La Motte-d'Aigues	C	352	A1a - Entretien de la végétation - Veille active	BONNEVEAU/MADELEINE (PROPRIETAIRE)		840840000C0352
84	84084	La Motte-d'Aigues	C	353	A1a - Entretien de la végétation - Veille active	PORTIGLIATTI/JOEL SERGE RAYMOND (PROPRIETAIRE)		840840000C0353
84	84084	La Motte-d'Aigues	C	354	A1a - Entretien de la végétation - Veille active	REY/BEATRICE ANNA (PROPRIETAIRE)	Personne Physique	840840000C0354
84	84084	La Motte-d'Aigues	C	358	A1a - Entretien de la végétation - Veille active	REY/BEATRICE ANNA (PROPRIETAIRE)	Personne Physique	840840000C0358
84	84084	La Motte-d'Aigues	C	359	A1a - Entretien de la végétation - Veille active	REY/BEATRICE ANNA (PROPRIETAIRE)	Personne Physique	840840000C0359
84	84084	La Motte-d'Aigues	C	360	A1a - Entretien de la végétation - Veille active	BOISBEUNET/CLAUDE MARIE (PROPRIETAIRE)	Personne Physique	840840000C0360
84	84084	La Motte-d'Aigues	C	361	A1a - Entretien de la végétation - Veille active	BOISBEUNET/CLAUDE MARIE (PROPRIETAIRE)	Personne Physique	840840000C0361
84	84084	La Motte-d'Aigues	C	362	A1a - Entretien de la végétation - Veille active	BOISBEUNET/CLAUDE MARIE (PROPRIETAIRE)	Personne Physique	840840000C0362

Département	Code postal	Nom commune	Section	N° Parcelle	Action	Nom	Nature	Référence parcelle
84	84084	La Motte-d'Aigues	C	363	A1a - Entretien de la végétation - Veille active	GANTAUME/BENOIT ROGER ANTOINE CHRISTIAN (PROPRIETAIRE)		840840000C0363
84	84084	La Motte-d'Aigues	C	364	A1a - Entretien de la végétation - Veille active	JUDICI/JACQUELINE ANTOINETTE IRENE (PROPRIETAIRE)	Personne Physique	840840000C0364
84	84084	La Motte-d'Aigues	C	366	A1a - Entretien de la végétation - Veille active	DAUPHIN/CLAUDINE JACQUELINE (PROPRIETAIRE)		840840000C0366
84	84084	La Motte-d'Aigues	C	367	A1a - Entretien de la végétation - Veille active	DAUPHIN/CLAUDINE JACQUELINE (PROPRIETAIRE)		840840000C0367
84	84084	La Motte-d'Aigues	C	368	A1a - Entretien de la végétation - Veille active	DAUPHIN/CLAUDINE JACQUELINE (PROPRIETAIRE)		840840000C0368
84	84084	La Motte-d'Aigues	C	369	A1a - Entretien de la végétation - Veille active	CAVALIER/PHILIPPE (PROPRIETAIRE)	Personne Physique	840840000C0369
84	84084	La Motte-d'Aigues	C	370	A1a - Entretien de la végétation - Veille active	CAVALIER/PHILIPPE (PROPRIETAIRE)	Personne Physique	840840000C0370
84	84084	La Motte-d'Aigues	C	371	A1a - Entretien de la végétation - Veille active	MOREAU/FRANCK MAXIME MARIUS (USUFRUITIER (ASSOCIE AVEC N))		840840000C0371
84	84084	La Motte-d'Aigues	C	372	A1a - Entretien de la végétation - Veille active	MOREAU/FRANCK MAXIME MARIUS (USUFRUITIER (ASSOCIE AVEC N))		840840000C0372
84	84084	La Motte-d'Aigues	C	373	A1a - Entretien de la végétation - Veille active	COMMUNE DE LA MOTTE D AIGUES (PROPRIETAIRE)	Personne Morale	840840000C0373
84	84084	La Motte-d'Aigues	C	374	A1a - Entretien de la végétation - Veille active	MOREAU/FRANCK MAXIME MARIUS (USUFRUITIER (ASSOCIE AVEC N))		840840000C0374
84	84084	La Motte-d'Aigues	C	375	A1a - Entretien de la végétation - Veille active	COMMUNE DE LA MOTTE D AIGUES (PROPRIETAIRE)	Personne Morale	840840000C0375
84	84084	La Motte-d'Aigues	C	376	A1a - Entretien de la végétation - Veille active	COMMUNE DE LA MOTTE D AIGUES (PROPRIETAIRE)	Personne Morale	840840000C0376
84	84084	La Motte-d'Aigues	C	377	A1a - Entretien de la végétation - Veille active	COMMUNE DE LA MOTTE D AIGUES (PROPRIETAIRE)	Personne Morale	840840000C0377
84	84084	La Motte-d'Aigues	C	383	A1a - Entretien de la végétation - Veille active	BLANC/JACKIE GASTON (PROPRIETAIRE)		840840000C0383
84	84084	La Motte-d'Aigues	C	385	A1a - Entretien de la végétation - Veille active	BLANC/JACKIE GASTON (PROPRIETAIRE)		840840000C0385
84	84084	La Motte-d'Aigues	C	385	A1c - Entretien de la végétation - Intervention régulière	BLANC/JACKIE GASTON (PROPRIETAIRE)		840840000C0385
84	84084	La Motte-d'Aigues	C	386	A1c - Entretien de la végétation - Intervention régulière	DUMOND/RENE ELISEE MARCEL (PROPRIETAIRE)	Personne Physique	840840000C0386
84	84084	La Motte-d'Aigues	C	387	A1a - Entretien de la végétation - Veille active	RIMBERT/CARMEN SOLANGE DOUCELIN (USUFRUITIER (ASSOCIE AVEC N))		840840000C0387
84	84084	La Motte-d'Aigues	C	387	A1c - Entretien de la végétation - Intervention régulière	RIMBERT/CARMEN SOLANGE DOUCELIN (USUFRUITIER (ASSOCIE AVEC N))		840840000C0387
84	84084	La Motte-d'Aigues	C	392	A1a - Entretien de la végétation - Veille active	SIGNORET/MARIE-JOSE RAYMONDE CATHERINE JULIETTE (USUFRUITIER (ASSOCIE AVEC N))		840840000C0392
84	84084	La Motte-d'Aigues	C	397	A1a - Entretien de la végétation - Veille active	SIGNORET/MARIE-JOSE RAYMONDE CATHERINE JULIETTE (USUFRUITIER (ASSOCIE AVEC N))		840840000C0397
84	84084	La Motte-d'Aigues	C	398	A1a - Entretien de la végétation - Veille active	SIGNORET/MARIE-JOSE RAYMONDE CATHERINE JULIETTE (USUFRUITIER (ASSOCIE AVEC N))		840840000C0398
84	84084	La Motte-d'Aigues	C	408	A1a - Entretien de la végétation - Veille active	CANTARELLA/ROSARIO (PROPRIETAIRE)		840840000C0408
84	84084	La Motte-d'Aigues	C	415	A1a - Entretien de la végétation - Veille active	CANTARELLA/ROSARIO (PROPRIETAIRE)		840840000C0415
84	84084	La Motte-d'Aigues	C	852	A1a - Entretien de la végétation - Veille active	PORTIGLIATTI/JOEL SERGE RAYMOND (PROPRIETAIRE)	Personne Physique	840840000C0852
84	84084	La Motte-d'Aigues	C	870	A1a - Entretien de la végétation - Veille active	CONSOLIN/LOUIS JOSEPH (PROPRIETAIRE)	Personne Physique	840840000C0870
84	84084	La Motte-d'Aigues	C	871	A1a - Entretien de la végétation - Veille active	LAMI/RENE LAURENT (PROPRIETAIRE)		840840000C0871
84	84084	La Motte-d'Aigues	C	871	A1a - Entretien de la végétation - Veille active	LAMI/RENE LAURENT (PROPRIETAIRE)		840840000C0871
84	84084	La Motte-d'Aigues	C	925	A1a - Entretien de la végétation - Veille active	RAVEL/JEAN NOEL YVES (PROPRIETAIRE)		840840000C0925
84	84084	La Motte-d'Aigues	C	925	A1a - Entretien de la végétation - Veille active	RAVEL/JEAN NOEL YVES (PROPRIETAIRE)		840840000C0925
84	84084	La Motte-d'Aigues	C	938	A1a - Entretien de la végétation - Veille active	BLANC/ANNIE REGINE PASCALINE (PROPRIETAIRE)	Personne Physique	840840000C0938
84	84084	La Motte-d'Aigues	C	947	A4 - Proposition de solutions curatives de pollutions (dépôts de déchets et rejets)	DETRY IMMO (PROPRIETAIRE)	Personne Morale	840840000C0947
84	84084	La Motte-d'Aigues	C	947	A1c - Entretien de la végétation - Intervention régulière	DETRY IMMO (PROPRIETAIRE)	Personne Morale	840840000C0947
84	84084	La Motte-d'Aigues	C	1016	A1a - Entretien de la végétation - Veille active	BLANC/JACKIE GASTON (PROPRIETAIRE)		840840000C1016
84	84084	La Motte-d'Aigues	C	1017	A1a - Entretien de la végétation - Veille active	COMMUNE DE LA MOTTE D AIGUES (PROPRIETAIRE)	Personne Morale	840840000C1017
84	84084	La Motte-d'Aigues	C	1045	A4 - Proposition de solutions curatives de pollutions (dépôts de déchets et rejets)	SALVADOR/PAUL ANDRE EDMOND RAOUL (PROPRIETAIRE)		840840000C1045
84	84084	La Motte-d'Aigues	C	1045	A1c - Entretien de la végétation - Intervention régulière	SALVADOR/PAUL ANDRE EDMOND RAOUL (PROPRIETAIRE)		840840000C1045
84	84084	La Motte-d'Aigues	C	1102	A1c - Entretien de la végétation - Intervention régulière	DECESARE/DANIELLE MARIE JEANNE (PROPRIETAIRE)	Personne Physique	840840000C1102
84	84084	La Motte-d'Aigues	C	1647	A1c - Entretien de la végétation - Intervention régulière	EGHAZARIAN/CHRISTOPHE LUC YVAN (PROPRIETAIRE)	Personne Physique	840840000C1647
84	84084	La Motte-d'Aigues	C	1741	A1c - Entretien de la végétation - Intervention régulière	DETRY IMMO (PROPRIETAIRE)	Personne Morale	840840000C1741
84	84084	La Motte-d'Aigues	C	1742	A1c - Entretien de la végétation - Intervention régulière	DETRY IMMO (PROPRIETAIRE)	Personne Morale	840840000C1742
84	84084	La Motte-d'Aigues	D	151	A1a - Entretien de la végétation - Veille active	LAFOND/HUBERT PIERRE ETIENNE (PROPRIETAIRE)	Personne Physique	840840000D0151
84	84084	La Motte-d'Aigues	D	154	A1a - Entretien de la végétation - Veille active	LAFOND/HUBERT PIERRE ETIENNE (PROPRIETAIRE)	Personne Physique	840840000D0154
84	84084	La Motte-d'Aigues	D	203	A1a - Entretien de la végétation - Veille active	MATHIEU/EDMOND HENRI (PROPRIETAIRE)	Personne Physique	840840000D0203
84	84084	La Motte-d'Aigues	D	208	A1a - Entretien de la végétation - Veille active	MATHIEU/EDMOND HENRI (PROPRIETAIRE)	Personne Physique	840840000D0208
84	84084	La Motte-d'Aigues	D	209	A1a - Entretien de la végétation - Veille active	ARNAUD/BERNADETTE DELPHINE ETIENNETTE (USUFRUITIER (ASSOCIE AVEC N))		840840000D0209
84	84084	La Motte-d'Aigues	D	210	A1a - Entretien de la végétation - Veille active	ARNAUD/BERNADETTE DELPHINE ETIENNETTE (USUFRUITIER (ASSOCIE AVEC N))		840840000D0210
84	84084	La Motte-d'Aigues	D	231	A1a - Entretien de la végétation - Veille active	COLLET/JEAN EMILE GEORGES (PROPRIETAIRE)	Personne Physique	840840000D0231
84	84084	La Motte-d'Aigues	D	253	A1a - Entretien de la végétation - Veille active	MATHIEU/EDMOND HENRI (PROPRIETAIRE)	Personne Physique	840840000D0253
84	84084	La Motte-d'Aigues	D	254	A1a - Entretien de la végétation - Veille active	MATHIEU/EDMOND HENRI (PROPRIETAIRE)	Personne Physique	840840000D0254
84	84084	La Motte-d'Aigues	D	255	A1a - Entretien de la végétation - Veille active	MATHIEU/EDMOND HENRI (PROPRIETAIRE)	Personne Physique	840840000D0255
84	84084	La Motte-d'Aigues	D	267	A1a - Entretien de la végétation - Veille active	LAFOND/HUBERT PIERRE ETIENNE (PROPRIETAIRE)	Personne Physique	840840000D0267
84	84084	La Motte-d'Aigues	D	301	A1a - Entretien de la végétation - Veille active	COLLET/JEAN EMILE GEORGES (PROPRIETAIRE)	Personne Physique	840840000D0301
COMMUNE DE LA TOUR-D'AIGUES								
84	84133	La Tour-d'Aigues	A	111	A1a - Entretien de la végétation - Veille active	FOGNINI/FABRICE PHILIPPE LOUIS CLAUDE (PROPRIETAIRE)	Personne Physique	841330000A0111
84	84133	La Tour-d'Aigues	A	112	A1a - Entretien de la végétation - Veille active	FOGNINI/FABRICE PHILIPPE LOUIS CLAUDE (PROPRIETAIRE)	Personne Physique	841330000A0112
84	84133	La Tour-d'Aigues	A	113	A4 - Proposition de solutions curatives de pollutions (dépôts de déchets et rejets)	FOGNINI/FABRICE PHILIPPE LOUIS CLAUDE (PROPRIETAIRE)	Personne Physique	841330000A0113
84	84133	La Tour-d'Aigues	A	113	A1a - Entretien de la végétation - Veille active	FOGNINI/FABRICE PHILIPPE LOUIS CLAUDE (PROPRIETAIRE)	Personne Physique	841330000A0113
84	84133	La Tour-d'Aigues	A	114	A1a - Entretien de la végétation - Veille active	ROMAN/CLAUDE GABRIELLE (USUFRUITIER (ASSOCIE AVEC N))		841330000A0114
84	84133	La Tour-d'Aigues	A	115	A1a - Entretien de la végétation - Veille active	GUIS-SPENGLER GAGNEUIL/FRANCOIS-XAVIER ANTOINE FERNAND (PROPRIETAIRE)	Personne Physique	841330000A0115
84	84133	La Tour-d'Aigues	A	121	A1a - Entretien de la végétation - Veille active	GUIS-SPENGLER GAGNEUIL/FRANCOIS-XAVIER ANTOINE FERNAND (PROPRIETAIRE)	Personne Physique	841330000A0121
84	84133	La Tour-d'Aigues	A	122	A1a - Entretien de la végétation - Veille active	JOLY/CLAUDETTE LUCILE ANTONIE (PROPRIETAIRE)		841330000A0122
84	84133	La Tour-d'Aigues	A	136	A1a - Entretien de la végétation - Veille active	ARISTOTE/RENE CLAUDE FERNAND (PROPRIETAIRE)	Personne Physique	841330000A0136
84	84133	La Tour-d'Aigues	A	137	A1a - Entretien de la végétation - Veille active	ARISTOTE/RENE CLAUDE FERNAND (PROPRIETAIRE)	Personne Physique	841330000A0137
84	84133	La Tour-d'Aigues	A	145	A1a - Entretien de la végétation - Veille active	VILLEMUS/MAXIME SIMON (USUFRUITIER (ASSOCIE AVEC N))		841330000A0145
84	84133	La Tour-d'Aigues	A	146	A1a - Entretien de la végétation - Veille active	VILLEMUS/MAXIME SIMON (USUFRUITIER (ASSOCIE AVEC N))		841330000A0146
84	84133	La Tour-d'Aigues	A	151	A1a - Entretien de la végétation - Veille active	ROUARD/SIMONE MARIE GINETTE (PROPRIETAIRE)	Personne Physique	841330000A0151
84	84133	La Tour-d'Aigues	A	152	A1a - Entretien de la végétation - Veille active	CASTELAIN/GEORGES ROBERT PHILIPPE (PROPRIETAIRE)		841330000A0152
84	84133	La Tour-d'Aigues	A	159	A1a - Entretien de la végétation - Veille active	ENRICO/PAULETTE JOSEPHINE ALICE ELISE (PROPRIETAIRE)	Personne Physique	841330000A0159



Département	Code postal	Nom commune	Section	N° Parcelle	Action	Nom	Nature	Référence parcelle
84	84133	La Tour-d'Aigues	A	159	A1c - Entretien de la végétation - Intervention régulière	ENRICO/PAULETTE JOSEPHINE ALICE ELISE (PROPRIETAIRE)	Personne Physique	841330000A0159
84	84133	La Tour-d'Aigues	A	162	A1c - Entretien de la végétation - Intervention régulière	MARCHAL/ETIENNE DANIEL (PROPRIETAIRE)		841330000A0162
84	84133	La Tour-d'Aigues	A	387	A1a - Entretien de la végétation - Veille active	TOMASZEK/JEAN-PIERRE ROBERT FRANCOIS (PROPRIETAIRE)		841330000A0387
84	84133	La Tour-d'Aigues	A	387	A1c - Entretien de la végétation - Intervention régulière	TOMASZEK/JEAN-PIERRE ROBERT FRANCOIS (PROPRIETAIRE)		841330000A0387
84	84133	La Tour-d'Aigues	A	389	A1a - Entretien de la végétation - Veille active	GONZALEZ/ROMAIN LAURENT DAVID (PROPRIETAIRE)	Personne Physique	841330000A0389
84	84133	La Tour-d'Aigues	A	391	A1a - Entretien de la végétation - Veille active	LAUGIER/NICOLE ALBERTE (USUFRUITIER (ASSOCIE AVEC N))		841330000A0391
84	84133	La Tour-d'Aigues	A	392	A1a - Entretien de la végétation - Veille active	LAUGIER/BRIGITTE SUZANNE (PROPRIETAIRE)	Personne Physique	841330000A0392
84	84133	La Tour-d'Aigues	A	419	A1a - Entretien de la végétation - Veille active	ARISTOTE/RENE CLAUDE FERNAND (PROPRIETAIRE)	Personne Physique	841330000A0419
84	84133	La Tour-d'Aigues	A	420	A1a - Entretien de la végétation - Veille active	VILLEMUS/NATHALIE (PROPRIETAIRE)	Personne Physique	841330000A0420
84	84133	La Tour-d'Aigues	A	421	A1a - Entretien de la végétation - Veille active	VILLEMUS/NATHALIE (PROPRIETAIRE)	Personne Physique	841330000A0421
84	84133	La Tour-d'Aigues	A	459	A1a - Entretien de la végétation - Veille active	SPENGLER/GENEVIEVE MIREILLE FERNANDE (PROPRIETAIRE)	Personne Physique	841330000A0459
84	84133	La Tour-d'Aigues	A	460	A1a - Entretien de la végétation - Veille active	SPENGLER/GENEVIEVE MIREILLE FERNANDE (PROPRIETAIRE)	Personne Physique	841330000A0460
84	84133	La Tour-d'Aigues	A	462	A1a - Entretien de la végétation - Veille active	VILLEMUS/MAXIME SIMON (USUFRUITIER (ASSOCIE AVEC N))		841330000A0462
84	84133	La Tour-d'Aigues	A	463	A1a - Entretien de la végétation - Veille active	GENTY/MARC JEAN-YVES (PROPRIETAIRE)	Personne Physique	841330000A0463
84	84133	La Tour-d'Aigues	A	466	A1a - Entretien de la végétation - Veille active	GENTY/MARC JEAN-YVES (PROPRIETAIRE)	Personne Physique	841330000A0466
84	84133	La Tour-d'Aigues	A	468	A1a - Entretien de la végétation - Veille active	VILLEMUS/NATHALIE (PROPRIETAIRE)	Personne Physique	841330000A0468
84	84133	La Tour-d'Aigues	A	469	A1a - Entretien de la végétation - Veille active	SPENGLER/GENEVIEVE MIREILLE FERNANDE (PROPRIETAIRE)	Personne Physique	841330000A0469
84	84133	La Tour-d'Aigues	A	470	A1a - Entretien de la végétation - Veille active	SPENGLER/GENEVIEVE MIREILLE FERNANDE (PROPRIETAIRE)	Personne Physique	841330000A0470
84	84133	La Tour-d'Aigues	A	479	A1a - Entretien de la végétation - Veille active	SOUMILLE/GEORGES ALBERT JOSEPH (PROPRIETAIRE)		841330000A0479
84	84133	La Tour-d'Aigues	A	481	A1a - Entretien de la végétation - Veille active	SOUMILLE/GEORGES ALBERT JOSEPH (PROPRIETAIRE)		841330000A0481
84	84133	La Tour-d'Aigues	A	485	A1a - Entretien de la végétation - Veille active	SOUMILLE/GEORGES ALBERT JOSEPH (PROPRIETAIRE)		841330000A0485
84	84133	La Tour-d'Aigues	A	486	A1a - Entretien de la végétation - Veille active	FOGNINI/FABRICE PHILIPPE LOUIS CLAUDE (PROPRIETAIRE)	Personne Physique	841330000A0486
84	84133	La Tour-d'Aigues	A	488	A1a - Entretien de la végétation - Veille active	FOGNINI/FABRICE PHILIPPE LOUIS CLAUDE (PROPRIETAIRE)	Personne Physique	841330000A0488
84	84133	La Tour-d'Aigues	A	489	A1a - Entretien de la végétation - Veille active	FOGNINI/FABRICE PHILIPPE LOUIS CLAUDE (PROPRIETAIRE)	Personne Physique	841330000A0489
84	84133	La Tour-d'Aigues	A	490	A4 - Proposition de solutions curatives de pollutions (dépôts de déchets et rejets)	GUALCHIEROTTI/GERALD MAX (PROPRIETAIRE)	Personne Physique	841330000A0490
84	84133	La Tour-d'Aigues	A	490	A1a - Entretien de la végétation - Veille active	GUALCHIEROTTI/GERALD MAX (PROPRIETAIRE)	Personne Physique	841330000A0490
84	84133	La Tour-d'Aigues	A	493	A4 - Proposition de solutions curatives de pollutions (dépôts de déchets et rejets)	GUALCHIEROTTI/GERALD MAX (PROPRIETAIRE)	Personne Physique	841330000A0493
84	84133	La Tour-d'Aigues	A	493	A1a - Entretien de la végétation - Veille active	GUALCHIEROTTI/GERALD MAX (PROPRIETAIRE)	Personne Physique	841330000A0493
84	84133	La Tour-d'Aigues	A	709	C2 - Veille sur l'état génie-civil des ouvrages transversaux et longitudinaux	RINI/ANDREE LOUISETTE (PROPRIETAIRE)		841330000A0709
84	84133	La Tour-d'Aigues	A	757	A1c - Entretien de la végétation - Intervention régulière	BARTZ/DENISE CLAIRE MARIE (PROPRIETAIRE)		841330000A0757
84	84133	La Tour-d'Aigues	A	758	A1c - Entretien de la végétation - Intervention régulière	BARTZ/DENISE CLAIRE MARIE (PROPRIETAIRE)		841330000A0758
84	84133	La Tour-d'Aigues	A	759	A1c - Entretien de la végétation - Intervention régulière	UNION DEPARTEMENTALE DES ASSOCIATIONS DE PARENTS ET AMIS HAN (PROPRIETAIRE)	Personne Morale	841330000A0759
84	84133	La Tour-d'Aigues	A	762	A1c - Entretien de la végétation - Intervention régulière	UNION DEPARTEMENTALE DES ASSOCIATIONS DE PARENTS ET AMIS HAN (PROPRIETAIRE)	Personne Morale	841330000A0762
84	84133	La Tour-d'Aigues	A	763	C2 - Veille sur l'état génie-civil des ouvrages transversaux et longitudinaux	REGIS/MARGUERITE MARCELLE (PROPRIETAIRE)	Personne Physique	841330000A0763
84	84133	La Tour-d'Aigues	A	763	A1c - Entretien de la végétation - Intervention régulière	REGIS/MARGUERITE MARCELLE (PROPRIETAIRE)	Personne Physique	841330000A0763
84	84133	La Tour-d'Aigues	A	764	A1c - Entretien de la végétation - Intervention régulière	REGIS/MARGUERITE MARCELLE (PROPRIETAIRE)	Personne Physique	841330000A0764
84	84133	La Tour-d'Aigues	A	765	A1c - Entretien de la végétation - Intervention régulière	PERRIN/NADEGE SYLVIE CAROLE (PROPRIETAIRE)		841330000A0765
84	84133	La Tour-d'Aigues	A	766	C2 - Veille sur l'état génie-civil des ouvrages transversaux et longitudinaux	MASCART/JEAN-MARIE LEON (PROPRIETAIRE)		841330000A0766
84	84133	La Tour-d'Aigues	A	766	A1c - Entretien de la végétation - Intervention régulière	MASCART/JEAN-MARIE LEON (PROPRIETAIRE)		841330000A0766
84	84133	La Tour-d'Aigues	A	767	A1c - Entretien de la végétation - Intervention régulière	MORIN/DIDIER CLAUDE (PROPRIETAIRE)	Personne Physique	841330000A0767
84	84133	La Tour-d'Aigues	A	770	A1c - Entretien de la végétation - Intervention régulière	PERRIN/NADEGE SYLVIE CAROLE (PROPRIETAIRE)		841330000A0770
84	84133	La Tour-d'Aigues	A	771	A1c - Entretien de la végétation - Intervention régulière	PERRIN/NADEGE SYLVIE CAROLE (PROPRIETAIRE)		841330000A0771
84	84133	La Tour-d'Aigues	A	778	A1c - Entretien de la végétation - Intervention régulière	DENELLE/JOSETTE (PROPRIETAIRE)		841330000A0778
84	84133	La Tour-d'Aigues	A	779	A1c - Entretien de la végétation - Intervention régulière	LOPEZ/BERNARD CHRISTIAN (PROPRIETAIRE)		841330000A0779
84	84133	La Tour-d'Aigues	A	785	A1c - Entretien de la végétation - Intervention régulière	LOPEZ/BERNARD CHRISTIAN (PROPRIETAIRE)		841330000A0785
84	84133	La Tour-d'Aigues	A	786	A1c - Entretien de la végétation - Intervention régulière	MUS/JACQUES PAUL (USUFRUITIER (ASSOCIE AVEC N))		841330000A0786
84	84133	La Tour-d'Aigues	A	787	A1c - Entretien de la végétation - Intervention régulière	MUS/JACQUES PAUL (PROPRIETAIRE)		841330000A0787
84	84133	La Tour-d'Aigues	A	788	A1c - Entretien de la végétation - Intervention régulière	MICHEL/REGINE LUCIE AURELIE (USUFRUITIER (ASSOCIE AVEC N))		841330000A0788
84	84133	La Tour-d'Aigues	A	789	A1c - Entretien de la végétation - Intervention régulière	CATURANI/CYRIL MARCEL (PROPRIETAIRE)		841330000A0789
84	84133	La Tour-d'Aigues	A	790	A1c - Entretien de la végétation - Intervention régulière	GAUTIER/JULIEN (PROPRIETAIRE)		841330000A0790
84	84133	La Tour-d'Aigues	A	793	A1c - Entretien de la végétation - Intervention régulière	MARCHAL/ETIENNE DANIEL (PROPRIETAIRE)		841330000A0793
84	84133	La Tour-d'Aigues	A	815	A1a - Entretien de la végétation - Veille active	SOUMILLE/GEORGES ALBERT JOSEPH (PROPRIETAIRE)		841330000A0815
84	84133	La Tour-d'Aigues	A	823	A1a - Entretien de la végétation - Veille active	ARISTOTE/RENE CLAUDE FERNAND (PROPRIETAIRE)	Personne Physique	841330000A0823
84	84133	La Tour-d'Aigues	A	824	A1a - Entretien de la végétation - Veille active	VILLEMUS/MAXIME SIMON (USUFRUITIER (ASSOCIE AVEC N))		841330000A0824
84	84133	La Tour-d'Aigues	A	825	A1a - Entretien de la végétation - Veille active	VILLEMUS/NATHALIE (PROPRIETAIRE)	Personne Physique	841330000A0825
84	84133	La Tour-d'Aigues	A	866	A1c - Entretien de la végétation - Intervention régulière	PERRIN/NADEGE SYLVIE CAROLE (PROPRIETAIRE)		841330000A0866
84	84133	La Tour-d'Aigues	A	890	A1a - Entretien de la végétation - Veille active	COMMUNE DE LA TOUR D AIGUES (PROPRIETAIRE)	Personne Morale	841330000A0890
84	84133	La Tour-d'Aigues	A	890	A1a - Entretien de la végétation - Veille active	COMMUNE DE LA TOUR D AIGUES (PROPRIETAIRE)	Personne Morale	841330000A0890
84	84133	La Tour-d'Aigues	A	908	A1c - Entretien de la végétation - Intervention régulière	GAUTIER/JULIEN (PROPRIETAIRE)		841330000A0908
84	84133	La Tour-d'Aigues	A	935	A1c - Entretien de la végétation - Intervention régulière	MORIN/DIDIER CLAUDE (PROPRIETAIRE)	Personne Physique	841330000A0935
84	84133	La Tour-d'Aigues	A	1018	A1c - Entretien de la végétation - Intervention régulière	PIFFAULT/BERNARD CHARLES GUY (PROPRIETAIRE)		841330000A1018
84	84133	La Tour-d'Aigues	A	1060	A1c - Entretien de la végétation - Intervention régulière	LOPEZ/BERNARD CHRISTIAN (PROPRIETAIRE)		841330000A1060
84	84133	La Tour-d'Aigues	A	1063	A1c - Entretien de la végétation - Intervention régulière	LOPEZ/BERNARD CHRISTIAN (PROPRIETAIRE)		841330000A1063
84	84133	La Tour-d'Aigues	A	1165	A1c - Entretien de la végétation - Intervention régulière	GAUTIER/JULIEN (PROPRIETAIRE)		841330000A1165
84	84133	La Tour-d'Aigues	A	1184	A1c - Entretien de la végétation - Intervention régulière	COMMUNE DE LA TOUR D AIGUES (PROPRIETAIRE)	Personne Morale	841330000A1184
84	84133	La Tour-d'Aigues	A	1185	A1c - Entretien de la végétation - Intervention régulière	COMMUNE DE LA TOUR D AIGUES (PROPRIETAIRE)	Personne Morale	841330000A1185
84	84133	La Tour-d'Aigues	A	1319	A1c - Entretien de la végétation - Intervention régulière	MARCHOIS/LUC (PROPRIETAIRE)		841330000A1319
84	84133	La Tour-d'Aigues	A	1320	A1c - Entretien de la végétation - Intervention régulière	MARCHOIS/LUC (PROPRIETAIRE)		841330000A1320
84	84133	La Tour-d'Aigues	A	1369	A1c - Entretien de la végétation - Intervention régulière	HERAUD/JOSETTE ANDREE PAULETTE (PROPRIETAIRE)		841330000A1369

Département	Code postal	Nom commune	Section	N° Parcelle	Action	Nom	Nature	Référence parcelle
84	84133	La Tour-d'Aigues	A	1370	A1c - Entretien de la végétation - Intervention régulière	HERAUD/JOSETTE ANDREE PAULETTE (PROPRIETAIRE)		841330000A1370
84	84133	La Tour-d'Aigues	B	18	A1a - Entretien de la végétation - Veille active	CAST/PASCAL JEAN RAYMOND (PROPRIETAIRE)		841330000B0018
84	84133	La Tour-d'Aigues	B	19	A1a - Entretien de la végétation - Veille active	VARAIRE/ALIN NOEL FELIX URBAIN (USUFRUITIER (ASSOCIE AVEC N))		841330000B0019
84	84133	La Tour-d'Aigues	B	24	A1a - Entretien de la végétation - Veille active	VARAIRE/ALIN NOEL FELIX URBAIN (USUFRUITIER (ASSOCIE AVEC N))		841330000B0024
84	84133	La Tour-d'Aigues	B	25	A1a - Entretien de la végétation - Veille active	VARAIRE/ALIN NOEL FELIX URBAIN (USUFRUITIER (ASSOCIE AVEC N))		841330000B0025
84	84133	La Tour-d'Aigues	B	26	A1a - Entretien de la végétation - Veille active	REYNIER/RENE ANTOINE FORTUNE (PROPRIETAIRE)	Personne Physique	841330000B0026
84	84133	La Tour-d'Aigues	B	28	A1a - Entretien de la végétation - Veille active	VARAIRE/ALIN NOEL FELIX URBAIN (USUFRUITIER (ASSOCIE AVEC N))		841330000B0028
84	84133	La Tour-d'Aigues	B	29	A1a - Entretien de la végétation - Veille active	REYNIER/RENE ANTOINE FORTUNE (PROPRIETAIRE)	Personne Physique	841330000B0029
84	84133	La Tour-d'Aigues	B	30	A1a - Entretien de la végétation - Veille active	REYNIER/RENE ANTOINE FORTUNE (PROPRIETAIRE)	Personne Physique	841330000B0030
84	84133	La Tour-d'Aigues	B	32	A1a - Entretien de la végétation - Veille active	REYNIER/RENE ANTOINE FORTUNE (PROPRIETAIRE)	Personne Physique	841330000B0032
84	84133	La Tour-d'Aigues	B	34	A1a - Entretien de la végétation - Veille active	ARLAUD/FERNAND DESIRE (PROPRIETAIRE)		841330000B0034
84	84133	La Tour-d'Aigues	B	34	A1a - Entretien de la végétation - Veille active	ARLAUD/FERNAND DESIRE (PROPRIETAIRE)		841330000B0034
84	84133	La Tour-d'Aigues	B	35	A1a - Entretien de la végétation - Veille active	REYNIER/RENE ANTOINE FORTUNE (PROPRIETAIRE)	Personne Physique	841330000B0035
84	84133	La Tour-d'Aigues	B	36	A1a - Entretien de la végétation - Veille active	VARAIRE/ALIN NOEL FELIX URBAIN (USUFRUITIER (ASSOCIE AVEC N))		841330000B0036
84	84133	La Tour-d'Aigues	B	37	A1a - Entretien de la végétation - Veille active	REYNIER/RENE ANTOINE FORTUNE (PROPRIETAIRE)	Personne Physique	841330000B0037
84	84133	La Tour-d'Aigues	B	37	A1a - Entretien de la végétation - Veille active	REYNIER/RENE ANTOINE FORTUNE (PROPRIETAIRE)	Personne Physique	841330000B0037
84	84133	La Tour-d'Aigues	B	41	A1a - Entretien de la végétation - Veille active	VARAIRE/ALIN NOEL FELIX URBAIN (USUFRUITIER (ASSOCIE AVEC N))		841330000B0041
84	84133	La Tour-d'Aigues	B	42	A1a - Entretien de la végétation - Veille active	VARAIRE/ALIN NOEL FELIX URBAIN (USUFRUITIER (ASSOCIE AVEC N))		841330000B0042
84	84133	La Tour-d'Aigues	B	43	A1a - Entretien de la végétation - Veille active	VARAIRE/ALIN NOEL FELIX URBAIN (USUFRUITIER (ASSOCIE AVEC N))		841330000B0043
84	84133	La Tour-d'Aigues	B	45	A1a - Entretien de la végétation - Veille active	BERTINARIA/REGINE GERARDINE NICOLE (USUFRUITIER (ASSOCIE AVEC N))		841330000B0045
84	84133	La Tour-d'Aigues	B	67	A1a - Entretien de la végétation - Veille active	LEBRE/FRANCIS RAPHAEL JEANNOT (PROPRIETAIRE)		841330000B0067
84	84133	La Tour-d'Aigues	B	69	A1a - Entretien de la végétation - Veille active	LEBRE/FRANCIS RAPHAEL JEANNOT (PROPRIETAIRE)		841330000B0069
84	84133	La Tour-d'Aigues	B	72	A1a - Entretien de la végétation - Veille active	LEBRE/FRANCIS RAPHAEL JEANNOT (PROPRIETAIRE)		841330000B0072
84	84133	La Tour-d'Aigues	B	73	A1a - Entretien de la végétation - Veille active	LEBRE/FRANCIS RAPHAEL JEANNOT (PROPRIETAIRE)		841330000B0073
84	84133	La Tour-d'Aigues	B	74	A1a - Entretien de la végétation - Veille active	LEOMOND/ARLETTE JEANINE MARIE (PROPRIETAIRE)		841330000B0074
84	84133	La Tour-d'Aigues	B	75	A1a - Entretien de la végétation - Veille active	LEBRE/FRANCIS RAPHAEL JEANNOT (PROPRIETAIRE)		841330000B0075
84	84133	La Tour-d'Aigues	B	77	A1a - Entretien de la végétation - Veille active	BONNET/DAVID JEAN-SEBASTIEN (PROPRIETAIRE)		841330000B0077
84	84133	La Tour-d'Aigues	B	357	A1a - Entretien de la végétation - Veille active	PICHOT/SERGE (PROPRIETAIRE)		841330000B0357
84	84133	La Tour-d'Aigues	B	357	A1b - Entretien de la végétation - Intervention sélective	PICHOT/SERGE (PROPRIETAIRE)		841330000B0357
84	84133	La Tour-d'Aigues	B	366	A1a - Entretien de la végétation - Veille active	BLACHE/JACQUES HENRI GERMAIN MAXIME (PROPRIETAIRE)	Personne Physique	841330000B0366
84	84133	La Tour-d'Aigues	B	367	A1a - Entretien de la végétation - Veille active	BLACHE/JACQUES HENRI GERMAIN MAXIME (PROPRIETAIRE)	Personne Physique	841330000B0367
84	84133	La Tour-d'Aigues	B	368	A1a - Entretien de la végétation - Veille active	PICHOT/SERGE (PROPRIETAIRE)		841330000B0368
84	84133	La Tour-d'Aigues	B	369	A1a - Entretien de la végétation - Veille active	PICHOT/SERGE (PROPRIETAIRE)		841330000B0369
84	84133	La Tour-d'Aigues	B	369	A1b - Entretien de la végétation - Intervention sélective	PICHOT/SERGE (PROPRIETAIRE)		841330000B0369
84	84133	La Tour-d'Aigues	B	370	A1a - Entretien de la végétation - Veille active	CLEMENT/PAUL NOEL SIMON (PROPRIETAIRE)	Personne Physique	841330000B0370
84	84133	La Tour-d'Aigues	B	370	A1b - Entretien de la végétation - Intervention sélective	CLEMENT/PAUL NOEL SIMON (PROPRIETAIRE)	Personne Physique	841330000B0370
84	84133	La Tour-d'Aigues	B	371	A1a - Entretien de la végétation - Veille active	CLEMENT/PAUL NOEL SIMON (PROPRIETAIRE)	Personne Physique	841330000B0371
84	84133	La Tour-d'Aigues	B	371	A1b - Entretien de la végétation - Intervention sélective	CLEMENT/PAUL NOEL SIMON (PROPRIETAIRE)	Personne Physique	841330000B0371
84	84133	La Tour-d'Aigues	B	389	A1a - Entretien de la végétation - Veille active	BLACHE/JEAN PAUL ANTONIN PIERRE (PROPRIETAIRE)	Personne Physique	841330000B0389
84	84133	La Tour-d'Aigues	B	390	A1a - Entretien de la végétation - Veille active	BLACHE/JEAN PAUL ANTONIN PIERRE (PROPRIETAIRE)	Personne Physique	841330000B0390
84	84133	La Tour-d'Aigues	B	408	A1a - Entretien de la végétation - Veille active	ESCODA/CHRISTINE ANDREE JEANNE (PROPRIETAIRE)	Personne Physique	841330000B0408
84	84133	La Tour-d'Aigues	B	409	A1a - Entretien de la végétation - Veille active	ESCODA/CHRISTINE ANDREE JEANNE (PROPRIETAIRE)	Personne Physique	841330000B0409
84	84133	La Tour-d'Aigues	B	410	A1a - Entretien de la végétation - Veille active	ESCODA/CHRISTINE ANDREE JEANNE (PROPRIETAIRE)	Personne Physique	841330000B0410
84	84133	La Tour-d'Aigues	B	411	A1a - Entretien de la végétation - Veille active	DESSAUD/CHRISTEL DANIELLE CHRISTIANE (PROPRIETAIRE)	Personne Physique	841330000B0411
84	84133	La Tour-d'Aigues	B	412	A1a - Entretien de la végétation - Veille active	DESSAUD/CHRISTEL DANIELLE CHRISTIANE (PROPRIETAIRE)	Personne Physique	841330000B0412
84	84133	La Tour-d'Aigues	B	413	A1a - Entretien de la végétation - Veille active	DESSAUD/CHRISTEL DANIELLE CHRISTIANE (PROPRIETAIRE)	Personne Physique	841330000B0413
84	84133	La Tour-d'Aigues	B	414	B3 - Restauration de la continuité écologique	LES COPROPRIETAIRES (PROPRIETAIRE)	Personne Morale	841330000B0414
84	84133	La Tour-d'Aigues	B	414	A1a - Entretien de la végétation - Veille active	LES COPROPRIETAIRES (PROPRIETAIRE)	Personne Morale	841330000B0414
84	84133	La Tour-d'Aigues	B	414	A1a - Entretien de la végétation - Veille active	LES COPROPRIETAIRES (PROPRIETAIRE)	Personne Morale	841330000B0414
84	84133	La Tour-d'Aigues	B	414	B1 - Restauration de la morphologie du cours d'eau par suppression des contraintes latérales	LES COPROPRIETAIRES (PROPRIETAIRE)	Personne Morale	841330000B0414
84	84133	La Tour-d'Aigues	B	416	A1a - Entretien de la végétation - Veille active	IMBERT/DENIS ALBERT LAURENT (PROPRIETAIRE)	Personne Physique	841330000B0416
84	84133	La Tour-d'Aigues	B	416	B1 - Restauration de la morphologie du cours d'eau par suppression des contraintes latérales	IMBERT/DENIS ALBERT LAURENT (PROPRIETAIRE)	Personne Physique	841330000B0416
84	84133	La Tour-d'Aigues	B	417	A1a - Entretien de la végétation - Veille active	IMBERT/DENIS ALBERT LAURENT (PROPRIETAIRE)	Personne Physique	841330000B0417
84	84133	La Tour-d'Aigues	B	418	A1a - Entretien de la végétation - Veille active	IMBERT/DENIS ALBERT LAURENT (PROPRIETAIRE)	Personne Physique	841330000B0418
84	84133	La Tour-d'Aigues	B	418	B1 - Restauration de la morphologie du cours d'eau par suppression des contraintes latérales	IMBERT/DENIS ALBERT LAURENT (PROPRIETAIRE)	Personne Physique	841330000B0418
84	84133	La Tour-d'Aigues	B	419	C2 - Veille sur l'état génie-civil des ouvrages transversaux et longitudinaux	IMBERT/DENIS ALBERT LAURENT (PROPRIETAIRE)	Personne Physique	841330000B0419
84	84133	La Tour-d'Aigues	B	419	B3 - Restauration de la continuité écologique	IMBERT/DENIS ALBERT LAURENT (PROPRIETAIRE)	Personne Physique	841330000B0419
84	84133	La Tour-d'Aigues	B	419	A1a - Entretien de la végétation - Veille active	IMBERT/DENIS ALBERT LAURENT (PROPRIETAIRE)	Personne Physique	841330000B0419
84	84133	La Tour-d'Aigues	B	419	A1a - Entretien de la végétation - Veille active	IMBERT/DENIS ALBERT LAURENT (PROPRIETAIRE)	Personne Physique	841330000B0419
84	84133	La Tour-d'Aigues	B	419	B1 - Restauration de la morphologie du cours d'eau par suppression des contraintes latérales	IMBERT/DENIS ALBERT LAURENT (PROPRIETAIRE)	Personne Physique	841330000B0419
84	84133	La Tour-d'Aigues	B	419	B1 - Restauration de la morphologie du cours d'eau par suppression des contraintes latérales	IMBERT/DENIS ALBERT LAURENT (PROPRIETAIRE)	Personne Physique	841330000B0419
84	84133	La Tour-d'Aigues	B	420	B3 - Restauration de la continuité écologique	IMBERT/DENIS ALBERT LAURENT (PROPRIETAIRE)	Personne Physique	841330000B0420
84	84133	La Tour-d'Aigues	B	420	A1a - Entretien de la végétation - Veille active	IMBERT/DENIS ALBERT LAURENT (PROPRIETAIRE)	Personne Physique	841330000B0420
84	84133	La Tour-d'Aigues	B	421	A1a - Entretien de la végétation - Veille active	IMBERT/DENIS ALBERT LAURENT (PROPRIETAIRE)	Personne Physique	841330000B0421
84	84133	La Tour-d'Aigues	B	423	A1a - Entretien de la végétation - Veille active	RAVOIRE/SIMONE MARGUERITE (USUFRUITIER (ASSOCIE AVEC N))		841330000B0423
84	84133	La Tour-d'Aigues	B	423	B1 - Restauration de la morphologie du cours d'eau par suppression des contraintes latérales	RAVOIRE/SIMONE MARGUERITE (USUFRUITIER (ASSOCIE AVEC N))		841330000B0423
84	84133	La Tour-d'Aigues	B	424	A1a - Entretien de la végétation - Veille active	BERLENGUE/THIERRY JOSEPH NORBERT (PROPRIETAIRE)	Personne Physique	841330000B0424



Département	Code postal	Nom commune	Section	N° Parcelle	Action	Nom	Nature	Référence parcelle
84	84133	La Tour-d'Aigues	B	426	B1 - Restauration de la morphologie du cours d'eau par suppression des contraintes latérales	RAVOIRE/SIMONE MARGUERITE (USUFRUITIER (ASSOCIE AVEC N))		841330000B0426
84	84133	La Tour-d'Aigues	B	435	A1a - Entretien de la végétation - Veille active	BERLENGUE/JOSETTE PAULETTE (PROPRIETAIRE)		841330000B0435
84	84133	La Tour-d'Aigues	B	436	A1a - Entretien de la végétation - Veille active	BERLENGUE/JOSETTE PAULETTE (PROPRIETAIRE)		841330000B0436
84	84133	La Tour-d'Aigues	B	437	A1a - Entretien de la végétation - Veille active	BERLENGUE/JOSETTE PAULETTE (PROPRIETAIRE)		841330000B0437
84	84133	La Tour-d'Aigues	B	440	A1c - Entretien de la végétation - Intervention régulière	BERLENGUE/JOSETTE PAULETTE (PROPRIETAIRE)		841330000B0440
84	84133	La Tour-d'Aigues	B	441	A1c - Entretien de la végétation - Intervention régulière	COMMUNE DE LA TOUR D AIGUES (PROPRIETAIRE)	Personne Morale	841330000B0441
84	84133	La Tour-d'Aigues	B	614	A1a - Entretien de la végétation - Veille active	LOPITAUX (PROPRIETAIRE)	Personne Morale	841330000B0614
84	84133	La Tour-d'Aigues	B	622	A1a - Entretien de la végétation - Veille active	JASPARD/HERVE MICHEL (PROPRIETAIRE)		841330000B0622
84	84133	La Tour-d'Aigues	B	629	A1a - Entretien de la végétation - Veille active	FRAU/JEAN-LUC GEORGES (PROPRIETAIRE)		841330000B0629
84	84133	La Tour-d'Aigues	B	629	A1b - Entretien de la végétation - Intervention sélective	FRAU/JEAN-LUC GEORGES (PROPRIETAIRE)		841330000B0629
84	84133	La Tour-d'Aigues	B	630	A1a - Entretien de la végétation - Veille active	BERNARD-BRET/JEAN-PIERRE PAUL (PROPRIETAIRE)		841330000B0630
84	84133	La Tour-d'Aigues	B	630	A1b - Entretien de la végétation - Intervention sélective	BERNARD-BRET/JEAN-PIERRE PAUL (PROPRIETAIRE)		841330000B0630
84	84133	La Tour-d'Aigues	B	631	A1b - Entretien de la végétation - Intervention sélective	STELLINA (PROPRIETAIRE)	Personne Morale	841330000B0631
84	84133	La Tour-d'Aigues	B	635	A1b - Entretien de la végétation - Intervention sélective	STELLINA (PROPRIETAIRE)	Personne Morale	841330000B0635
84	84133	La Tour-d'Aigues	B	639	A1a - Entretien de la végétation - Veille active	MOUQUET/CYRIL JEAN RENE (PROPRIETAIRE)	Personne Physique	841330000B0639
84	84133	La Tour-d'Aigues	B	639	A1b - Entretien de la végétation - Intervention sélective	MOUQUET/CYRIL JEAN RENE (PROPRIETAIRE)	Personne Physique	841330000B0639
84	84133	La Tour-d'Aigues	B	639	A1b - Entretien de la végétation - Intervention sélective	MOUQUET/CYRIL JEAN RENE (PROPRIETAIRE)	Personne Physique	841330000B0639
84	84133	La Tour-d'Aigues	B	642	A1b - Entretien de la végétation - Intervention sélective	REYNIER/JEAN LOUIS MAXIME ELIE (PROPRIETAIRE)		841330000B0642
84	84133	La Tour-d'Aigues	B	671	A1b - Entretien de la végétation - Intervention sélective	THEOLEYRE/CLAUDE LUCIE CATHERINE (USUFRUITIER (ASSOCIE AVEC N))		841330000B0671
84	84133	La Tour-d'Aigues	B	672	A1b - Entretien de la végétation - Intervention sélective	BLACHE/YANN XAVIER (PROPRIETAIRE)	Personne Physique	841330000B0672
84	84133	La Tour-d'Aigues	B	673	A1b - Entretien de la végétation - Intervention sélective	REYNAUD/ERIC SERGE JEAN (PROPRIETAIRE)	Personne Physique	841330000B0673
84	84133	La Tour-d'Aigues	B	674	A1b - Entretien de la végétation - Intervention sélective	CARRE/FRANCOIS REGIS (PROPRIETAIRE)	Personne Physique	841330000B0674
84	84133	La Tour-d'Aigues	B	675	A1b - Entretien de la végétation - Intervention sélective	COMMUNE DE LA TOUR D AIGUES (PROPRIETAIRE)	Personne Morale	841330000B0675
84	84133	La Tour-d'Aigues	B	676	A1b - Entretien de la végétation - Intervention sélective	COMMUNE DE LA TOUR D AIGUES (PROPRIETAIRE)	Personne Morale	841330000B0676
84	84133	La Tour-d'Aigues	B	677	A1a - Entretien de la végétation - Veille active	BLACHE/JACQUES HENRI GERMAIN MAXIME (PROPRIETAIRE)	Personne Physique	841330000B0677
84	84133	La Tour-d'Aigues	B	677	A1b - Entretien de la végétation - Intervention sélective	BLACHE/JACQUES HENRI GERMAIN MAXIME (PROPRIETAIRE)	Personne Physique	841330000B0677
84	84133	La Tour-d'Aigues	B	692	A1a - Entretien de la végétation - Veille active	BLACHE/JACQUES HENRI GERMAIN MAXIME (PROPRIETAIRE)	Personne Physique	841330000B0692
84	84133	La Tour-d'Aigues	B	693	A1a - Entretien de la végétation - Veille active	IMBERT/DENIS ALBERT LAURENT (PROPRIETAIRE)	Personne Physique	841330000B0693
84	84133	La Tour-d'Aigues	B	694	A1a - Entretien de la végétation - Veille active	IMBERT/DENIS ALBERT LAURENT (PROPRIETAIRE)	Personne Physique	841330000B0694
84	84133	La Tour-d'Aigues	B	696	A1a - Entretien de la végétation - Veille active	VAUX/BENOIT PATRICK CLAUDE (PROPRIETAIRE)	Personne Physique	841330000B0696
84	84133	La Tour-d'Aigues	B	697	A1a - Entretien de la végétation - Veille active	VAUX/BENOIT PATRICK CLAUDE (PROPRIETAIRE)	Personne Physique	841330000B0697
84	84133	La Tour-d'Aigues	B	698	A1a - Entretien de la végétation - Veille active	VAUX/BENOIT PATRICK CLAUDE (PROPRIETAIRE)	Personne Physique	841330000B0698
84	84133	La Tour-d'Aigues	B	699	A1a - Entretien de la végétation - Veille active	VAUX/BENOIT PATRICK CLAUDE (PROPRIETAIRE)	Personne Physique	841330000B0699
84	84133	La Tour-d'Aigues	B	712	A1a - Entretien de la végétation - Veille active	VAUX/BENOIT PATRICK CLAUDE (PROPRIETAIRE)	Personne Physique	841330000B0712
84	84133	La Tour-d'Aigues	B	713	A1a - Entretien de la végétation - Veille active	VAUX/BENOIT PATRICK CLAUDE (PROPRIETAIRE)	Personne Physique	841330000B0713
84	84133	La Tour-d'Aigues	B	714	A1a - Entretien de la végétation - Veille active	VAUX/BENOIT PATRICK CLAUDE (PROPRIETAIRE)	Personne Physique	841330000B0714
84	84133	La Tour-d'Aigues	B	717	A1a - Entretien de la végétation - Veille active	CAST/REGINE EDMEE HENRIETTE (PROPRIETAIRE)	Personne Physique	841330000B0717
84	84133	La Tour-d'Aigues	B	718	A1a - Entretien de la végétation - Veille active	CAST/PASCAL JEAN RAYMOND (PROPRIETAIRE)		841330000B0718
84	84133	La Tour-d'Aigues	B	719	A1a - Entretien de la végétation - Veille active	BERTINARIA/REGINE GERARDINE NICOLE (USUFRUITIER (ASSOCIE AVEC N))		841330000B0719
84	84133	La Tour-d'Aigues	B	768	A1a - Entretien de la végétation - Veille active	VAUX/BENOIT PATRICK CLAUDE (PROPRIETAIRE)	Personne Physique	841330000B0768
84	84133	La Tour-d'Aigues	B	803	A1b - Entretien de la végétation - Intervention sélective	PELLEN/MARCEL FRANCIS (USUFRUITIER (ASSOCIE AVEC N))		841330000B0803
84	84133	La Tour-d'Aigues	B	804	A1b - Entretien de la végétation - Intervention sélective	PELLEN/MARCEL FRANCIS (USUFRUITIER (ASSOCIE AVEC N))		841330000B0804
84	84133	La Tour-d'Aigues	B	805	A1b - Entretien de la végétation - Intervention sélective	PELLEN/MARCEL FRANCIS (USUFRUITIER (ASSOCIE AVEC N))		841330000B0805
84	84133	La Tour-d'Aigues	B	806	A1b - Entretien de la végétation - Intervention sélective	THEOLEYRE/CLAUDE LUCIE CATHERINE (USUFRUITIER (ASSOCIE AVEC N))		841330000B0806
84	84133	La Tour-d'Aigues	B	844	A1b - Entretien de la végétation - Intervention sélective	GARABEDIAN/MAURICE MICHEL (PROPRIETAIRE)	Personne Physique	841330000B0844
84	84133	La Tour-d'Aigues	B	845	A1b - Entretien de la végétation - Intervention sélective	DERVAHANIAN/AGHAVINE (PROPRIETAIRE)		841330000B0845
84	84133	La Tour-d'Aigues	B	846	A1b - Entretien de la végétation - Intervention sélective	DERVAHANIAN/AGHAVINE (PROPRIETAIRE)		841330000B0846
84	84133	La Tour-d'Aigues	B	848	B6 - Etude de vulnérabilité	GARABEDIAN/MAURICE MICHEL (PROPRIETAIRE)	Personne Physique	841330000B0848
84	84133	La Tour-d'Aigues	B	848	D1 - Sensibilisation sur le fonctionnement général des cours d'eau	GARABEDIAN/MAURICE MICHEL (PROPRIETAIRE)	Personne Physique	841330000B0848
84	84133	La Tour-d'Aigues	B	852	A1a - Entretien de la végétation - Veille active	DESSAUD/CHRISTEL DANIELLE CHRISTIANE (PROPRIETAIRE)	Personne Physique	841330000B0852
84	84133	La Tour-d'Aigues	B	855	A1a - Entretien de la végétation - Veille active	LEZAUD/LAURENT ROLAND SIMON FABRICE (PROPRIETAIRE)	Personne Physique	841330000B0855
84	84133	La Tour-d'Aigues	B	855	A1b - Entretien de la végétation - Intervention sélective	LEZAUD/LAURENT ROLAND SIMON FABRICE (PROPRIETAIRE)	Personne Physique	841330000B0855
84	84133	La Tour-d'Aigues	B	856	A1b - Entretien de la végétation - Intervention sélective	BERBERIAN/JACQUES (PROPRIETAIRE)	Personne Physique	841330000B0856
84	84133	La Tour-d'Aigues	B	857	B6 - Etude de vulnérabilité	BERBERIAN/JACQUES (PROPRIETAIRE)	Personne Physique	841330000B0857
84	84133	La Tour-d'Aigues	B	857	A1b - Entretien de la végétation - Intervention sélective	BERBERIAN/JACQUES (PROPRIETAIRE)	Personne Physique	841330000B0857
84	84133	La Tour-d'Aigues	B	858	D1 - Sensibilisation sur le fonctionnement général des cours d'eau	BERBERIAN/JACQUES (PROPRIETAIRE)	Personne Physique	841330000B0858
84	84133	La Tour-d'Aigues	B	883	B6 - Etude de vulnérabilité	OSSWALT/SYLVIE CATHERINE LILIANE (PROPRIETAIRE)	Personne Physique	841330000B0883
84	84133	La Tour-d'Aigues	B	883	A1a - Entretien de la végétation - Veille active	OSSWALT/SYLVIE CATHERINE LILIANE (PROPRIETAIRE)	Personne Physique	841330000B0883
84	84133	La Tour-d'Aigues	B	916	A1a - Entretien de la végétation - Veille active	PAROLA/JACQUES EUGENE SERGE (PROPRIETAIRE)		841330000B0916
84	84133	La Tour-d'Aigues	B	917	A1a - Entretien de la végétation - Veille active	LEBRE/FRANCIS RAPHAEL JEANNOT (PROPRIETAIRE)		841330000B0917
84	84133	La Tour-d'Aigues	B	934	A1b - Entretien de la végétation - Intervention sélective	REYNIER/JEAN LOUIS MAXIME ELIE (PROPRIETAIRE)		841330000B0934
84	84133	La Tour-d'Aigues	B	942	A1b - Entretien de la végétation - Intervention sélective	REYNIER/JEAN LOUIS MAXIME ELIE (PROPRIETAIRE)		841330000B0942
84	84133	La Tour-d'Aigues	B	958	A1c - Entretien de la végétation - Intervention régulière	COMMUNE DE LA TOUR D AIGUES (PROPRIETAIRE)	Personne Morale	841330000B0958
84	84133	La Tour-d'Aigues	B	961	A1c - Entretien de la végétation - Intervention régulière	COMMUNE DE LA TOUR D AIGUES (PROPRIETAIRE)	Personne Morale	841330000B0961
84	84133	La Tour-d'Aigues	B	974	A1a - Entretien de la végétation - Veille active	SESSA/LAURE (PROPRIETAIRE)	Personne Physique	841330000B0974
84	84133	La Tour-d'Aigues	B	985	A1a - Entretien de la végétation - Veille active	VAUX/BENOIT PATRICK CLAUDE (PROPRIETAIRE)	Personne Physique	841330000B0985
84	84133	La Tour-d'Aigues	B	993	A1a - Entretien de la végétation - Veille active	SESSA/LAURE (PROPRIETAIRE)	Personne Physique	841330000B0993
84	84133	La Tour-d'Aigues	B	994	A1a - Entretien de la végétation - Veille active	BERTINARIA/REGINE GERARDINE NICOLE (USUFRUITIER (ASSOCIE AVEC N))		841330000B0994
84	84133	La Tour-d'Aigues	B	1009	A1a - Entretien de la végétation - Veille active	BERTINARIA/REGINE GERARDINE NICOLE (USUFRUITIER (ASSOCIE AVEC N))		841330000B1009
84	84133	La Tour-d'Aigues	B	1126	A1b - Entretien de la végétation - Intervention sélective	PELLEN/MARCEL FRANCIS (USUFRUITIER (ASSOCIE AVEC N))		841330000B1126
84	84133	La Tour-d'Aigues	B	1231	A1b - Entretien de la végétation - Intervention sélective	LEZAUD/LAURENT ROLAND SIMON FABRICE (PROPRIETAIRE)	Personne Physique	841330000B1231

Département	Code postal	Nom commune	Section	N° Parcelle	Action	Nom	Nature	Référence parcelle
84	84133	La Tour-d'Aigues	B	1233	A1b - Entretien de la végétation - Intervention sélective	LEZAUD/LAURENT ROLAND SIMON FABRICE (PROPRIETAIRE)	Personne Physique	841330000B1233
84	84133	La Tour-d'Aigues	B	1250	A1b - Entretien de la végétation - Intervention sélective	LAUGIER/NICOLE ALBERTE (USUFRUITIER (ASSOCIE AVEC N))		841330000B1250
84	84133	La Tour-d'Aigues	B	1308	A1c - Entretien de la végétation - Intervention régulière	BERLENGUE/JOSETTE PAULETTE (PROPRIETAIRE)		841330000B1308
84	84133	La Tour-d'Aigues	B	1329	A1a - Entretien de la végétation - Veille active	BONNET/DAVID JEAN-SEBASTIEN (PROPRIETAIRE)		841330000B1329
84	84133	La Tour-d'Aigues	B	1329	A1b - Entretien de la végétation - Intervention sélective	BONNET/DAVID JEAN-SEBASTIEN (PROPRIETAIRE)		841330000B1329
84	84133	La Tour-d'Aigues	B	1351	A1a - Entretien de la végétation - Veille active	BLACHE/JACQUES HENRI GERMAIN MAXIME (PROPRIETAIRE)	Personne Physique	841330000B1351
84	84133	La Tour-d'Aigues	B	1352	A1a - Entretien de la végétation - Veille active	BLACHE/JACQUES HENRI GERMAIN MAXIME (PROPRIETAIRE)	Personne Physique	841330000B1352
84	84133	La Tour-d'Aigues	B	1479	A1a - Entretien de la végétation - Veille active	BERLENGUE/ERIC DENIS ANTOINE (PROPRIETAIRE)	Personne Physique	841330000B1479
84	84133	La Tour-d'Aigues	B	1480	A1a - Entretien de la végétation - Veille active	BERLENGUE/BRUNO PHILIPPE (PROPRIETAIRE)	Personne Physique	841330000B1480
84	84133	La Tour-d'Aigues	B	1481	A1a - Entretien de la végétation - Veille active	BERLENGUE/THIERRY JOSEPH NORBERT (PROPRIETAIRE)	Personne Physique	841330000B1481
84	84133	La Tour-d'Aigues	B	1482	A1a - Entretien de la végétation - Veille active	BERLENGUE/THIERRY JOSEPH NORBERT (PROPRIETAIRE)	Personne Physique	841330000B1482
84	84133	La Tour-d'Aigues	B	1510	A1a - Entretien de la végétation - Veille active	BERTINARIA/REGINE GERARDINE NICOLE (USUFRUITIER (ASSOCIE AVEC N))		841330000B1510
84	84133	La Tour-d'Aigues	B	1512	A1a - Entretien de la végétation - Veille active	BERTINARIA/REGINE GERARDINE NICOLE (USUFRUITIER (ASSOCIE AVEC N))		841330000B1512
84	84133	La Tour-d'Aigues	B	1513	A1a - Entretien de la végétation - Veille active	BERTINARIA/REGINE GERARDINE NICOLE (USUFRUITIER (ASSOCIE AVEC N))		841330000B1513
84	84133	La Tour-d'Aigues	B	1668	A1b - Entretien de la végétation - Intervention sélective	REYNIER/JEAN LOUIS MAXIME ELIE (PROPRIETAIRE)		841330000B1668
84	84133	La Tour-d'Aigues	B	1670	D1 - Sensibilisation sur le fonctionnement général des cours d'eau	BERBERIAN/JACQUES (PROPRIETAIRE)	Personne Physique	841330000B1670
84	84133	La Tour-d'Aigues	B	1671	A1b - Entretien de la végétation - Intervention sélective	BERBERIAN/JACQUES (PROPRIETAIRE)	Personne Physique	841330000B1671
84	84133	La Tour-d'Aigues	B	1707	A1a - Entretien de la végétation - Veille active	JASPARD/HERVE MICHEL (PROPRIETAIRE)		841330000B1707
84	84133	La Tour-d'Aigues	B	1714	A1b - Entretien de la végétation - Intervention sélective	REYNIER/JEAN LOUIS MAXIME ELIE (PROPRIETAIRE)		841330000B1714
84	84133	La Tour-d'Aigues	B	1780	A1b - Entretien de la végétation - Intervention sélective	CARRE/FRANCOIS REGIS (PROPRIETAIRE)	Personne Physique	841330000B1780
84	84133	La Tour-d'Aigues	B	1796	A1b - Entretien de la végétation - Intervention sélective	REYNIER/JEAN LOUIS MAXIME ELIE (PROPRIETAIRE)		841330000B1796
84	84133	La Tour-d'Aigues	B	1801	A1b - Entretien de la végétation - Intervention sélective	CARRE/FRANCOIS REGIS (PROPRIETAIRE)	Personne Physique	841330000B1801
84	84133	La Tour-d'Aigues	B	1809	A1a - Entretien de la végétation - Veille active	BERLENGUE/JOSETTE PAULETTE (PROPRIETAIRE)		841330000B1809
84	84133	La Tour-d'Aigues	C	1	A1c - Entretien de la végétation - Intervention régulière	DROUOT/CLAUDE GEORGES RAOUL (PROPRIETAIRE)		841330000C0001
84	84133	La Tour-d'Aigues	C	7	A1c - Entretien de la végétation - Intervention régulière	BERLENGUE/CHRISTOPHE NOEL DANIEL (PROPRIETAIRE)	Personne Physique	841330000C0007
84	84133	La Tour-d'Aigues	C	8	A1c - Entretien de la végétation - Intervention régulière	BERLENGUE/CHRISTOPHE NOEL DANIEL (PROPRIETAIRE)	Personne Physique	841330000C0008
84	84133	La Tour-d'Aigues	C	10	A1c - Entretien de la végétation - Intervention régulière	SORREL/PIERRE ROGER (PROPRIETAIRE)	Personne Physique	841330000C0010
84	84133	La Tour-d'Aigues	C	11	A1c - Entretien de la végétation - Intervention régulière	COMMUNE DE LA TOUR D AIGUES (PROPRIETAIRE)	Personne Morale	841330000C0011
84	84133	La Tour-d'Aigues	C	12	A1c - Entretien de la végétation - Intervention régulière	COMMUNE DE LA TOUR D AIGUES (PROPRIETAIRE)	Personne Morale	841330000C0012
84	84133	La Tour-d'Aigues	C	13	A1c - Entretien de la végétation - Intervention régulière	COMMUNE DE LA TOUR D AIGUES (PROPRIETAIRE)	Personne Morale	841330000C0013
84	84133	La Tour-d'Aigues	C	18	A1c - Entretien de la végétation - Intervention régulière	COMMUNE DE LA TOUR D AIGUES (PROPRIETAIRE)	Personne Morale	841330000C0018
84	84133	La Tour-d'Aigues	C	19	A1a - Entretien de la végétation - Veille active	COMMUNE DE LA TOUR D AIGUES (PROPRIETAIRE)	Personne Morale	841330000C0019
84	84133	La Tour-d'Aigues	C	19	A1c - Entretien de la végétation - Intervention régulière	COMMUNE DE LA TOUR D AIGUES (PROPRIETAIRE)	Personne Morale	841330000C0019
84	84133	La Tour-d'Aigues	C	20	A1a - Entretien de la végétation - Veille active	IMBERT/DENIS ALBERT LAURENT (PROPRIETAIRE)	Personne Physique	841330000C0020
84	84133	La Tour-d'Aigues	C	22	A1a - Entretien de la végétation - Veille active	IMBERT/DENIS ALBERT LAURENT (PROPRIETAIRE)	Personne Physique	841330000C0022
84	84133	La Tour-d'Aigues	C	24	A1a - Entretien de la végétation - Veille active	IMBERT/DENIS ALBERT LAURENT (PROPRIETAIRE)	Personne Physique	841330000C0024
84	84133	La Tour-d'Aigues	C	25	A1a - Entretien de la végétation - Veille active	BLANC/ALICE MARIE LOUISE (USUFRUITIER (ASSOCIE AVEC N))		841330000C0025
84	84133	La Tour-d'Aigues	C	26	A1a - Entretien de la végétation - Veille active	BLANC/ALICE MARIE LOUISE (USUFRUITIER (ASSOCIE AVEC N))		841330000C0026
84	84133	La Tour-d'Aigues	C	27	A1a - Entretien de la végétation - Veille active	SOLIVERES/MARTIAL THOMAS MICHEL (PROPRIETAIRE)		841330000C0027
84	84133	La Tour-d'Aigues	C	54	A1a - Entretien de la végétation - Veille active	SOLIVERES/MARTIAL THOMAS MICHEL (PROPRIETAIRE)		841330000C0054
84	84133	La Tour-d'Aigues	C	55	A1a - Entretien de la végétation - Veille active	SOLIVERES/MARTIAL THOMAS MICHEL (PROPRIETAIRE)		841330000C0055
84	84133	La Tour-d'Aigues	C	56	A1a - Entretien de la végétation - Veille active	SOLIVERES/MARTIAL THOMAS MICHEL (PROPRIETAIRE)		841330000C0056
84	84133	La Tour-d'Aigues	C	57	A1a - Entretien de la végétation - Veille active	SCHMERBER/FABIEN ARTHUR JACQUES (PROPRIETAIRE)	Personne Physique	841330000C0057
84	84133	La Tour-d'Aigues	C	58	A1a - Entretien de la végétation - Veille active	SCHMERBER/FABIEN ARTHUR JACQUES (PROPRIETAIRE)	Personne Physique	841330000C0058
84	84133	La Tour-d'Aigues	C	59	A1a - Entretien de la végétation - Veille active	SCHMERBER/FABIEN ARTHUR JACQUES (PROPRIETAIRE)	Personne Physique	841330000C0059
84	84133	La Tour-d'Aigues	C	72	A1a - Entretien de la végétation - Veille active	IMBERT/DENIS ALBERT LAURENT (PROPRIETAIRE)	Personne Physique	841330000C0072
84	84133	La Tour-d'Aigues	C	73	A1a - Entretien de la végétation - Veille active	IMBERT/DENIS ALBERT LAURENT (PROPRIETAIRE)	Personne Physique	841330000C0073
84	84133	La Tour-d'Aigues	C	74	A1a - Entretien de la végétation - Veille active	IMBERT/DENIS ALBERT LAURENT (PROPRIETAIRE)	Personne Physique	841330000C0074
84	84133	La Tour-d'Aigues	C	75	A1a - Entretien de la végétation - Veille active	IMBERT/DENIS ALBERT LAURENT (PROPRIETAIRE)	Personne Physique	841330000C0075
84	84133	La Tour-d'Aigues	C	78	A1a - Entretien de la végétation - Veille active	GRENEE/CHRISTIAN MAURICE ALBERT (USUFRUITIER (ASSOCIE AVEC N))		841330000C0078
84	84133	La Tour-d'Aigues	C	79	A1a - Entretien de la végétation - Veille active	GRENEE/CHRISTIAN MAURICE ALBERT (USUFRUITIER (ASSOCIE AVEC N))		841330000C0079
84	84133	La Tour-d'Aigues	C	79	A1b - Entretien de la végétation - Intervention sélective	GRENEE/CHRISTIAN MAURICE ALBERT (USUFRUITIER (ASSOCIE AVEC N))		841330000C0079
84	84133	La Tour-d'Aigues	C	272	C2 - Veille sur l'état génie-civil des ouvrages transversaux et longitudinaux	MONSCIANI/FRANCINE MARIE JEANNE (USUFRUITIER (ASSOCIE AVEC N))		841330000C0272
84	84133	La Tour-d'Aigues	C	272	A3 - Gestion des atterrissements	MONSCIANI/FRANCINE MARIE JEANNE (USUFRUITIER (ASSOCIE AVEC N))		841330000C0272
84	84133	La Tour-d'Aigues	C	272	A1a - Entretien de la végétation - Veille active	MONSCIANI/FRANCINE MARIE JEANNE (USUFRUITIER (ASSOCIE AVEC N))		841330000C0272
84	84133	La Tour-d'Aigues	C	272	B1 - Restauration de la morphologie du cours d'eau par suppression des contraintes latérales	MONSCIANI/FRANCINE MARIE JEANNE (USUFRUITIER (ASSOCIE AVEC N))		841330000C0272
84	84133	La Tour-d'Aigues	C	272	A1b - Entretien de la végétation - Intervention sélective	MONSCIANI/FRANCINE MARIE JEANNE (USUFRUITIER (ASSOCIE AVEC N))		841330000C0272
84	84133	La Tour-d'Aigues	C	273	A3 - Gestion des atterrissements	MONSCIANI/FRANCINE MARIE JEANNE (USUFRUITIER (ASSOCIE AVEC N))		841330000C0273
84	84133	La Tour-d'Aigues	C	273	A1a - Entretien de la végétation - Veille active	MONSCIANI/FRANCINE MARIE JEANNE (USUFRUITIER (ASSOCIE AVEC N))		841330000C0273
84	84133	La Tour-d'Aigues	C	273	B1 - Restauration de la morphologie du cours d'eau par suppression des contraintes latérales	MONSCIANI/FRANCINE MARIE JEANNE (USUFRUITIER (ASSOCIE AVEC N))		841330000C0273
84	84133	La Tour-d'Aigues	C	369	A1a - Entretien de la végétation - Veille active	LAUGIER/NICOLE ALBERTE (PROPRIETAIRE)		841330000C0369
84	84133	La Tour-d'Aigues	C	369	A1b - Entretien de la végétation - Intervention sélective	LAUGIER/NICOLE ALBERTE (PROPRIETAIRE)		841330000C0369
84	84133	La Tour-d'Aigues	C	370	A1b - Entretien de la végétation - Intervention sélective	BOSC/JEAN CLAUDE IGNACE ALBERT (USUFRUITIER (ASSOCIE AVEC N))		841330000C0370
84	84133	La Tour-d'Aigues	C	372	A1b - Entretien de la végétation - Intervention sélective	BOSC/JEAN CLAUDE IGNACE ALBERT (USUFRUITIER (ASSOCIE AVEC N))		841330000C0372
84	84133	La Tour-d'Aigues	C	380	A1b - Entretien de la végétation - Intervention sélective	BOSC/JEAN CLAUDE IGNACE ALBERT (USUFRUITIER (ASSOCIE AVEC N))		841330000C0380
84	84133	La Tour-d'Aigues	C	381	A1a - Entretien de la végétation - Veille active	BOSC/JEAN CLAUDE IGNACE ALBERT (USUFRUITIER (ASSOCIE AVEC N))		841330000C0381
84	84133	La Tour-d'Aigues	C	381	A1b - Entretien de la végétation - Intervention sélective	BOSC/JEAN CLAUDE IGNACE ALBERT (USUFRUITIER (ASSOCIE AVEC N))		841330000C0381
84	84133	La Tour-d'Aigues	C	391	A1a - Entretien de la végétation - Veille active	JASPARD/HERVE MICHEL (PROPRIETAIRE)		841330000C0391
84	84133	La Tour-d'Aigues	C	403	A1a - Entretien de la végétation - Veille active	LOPITAUX (PROPRIETAIRE)	Personne Morale	841330000C0403
84	84133	La Tour-d'Aigues	C	666	A1a - Entretien de la végétation - Veille active	COMMUNE DE LA TOUR D AIGUES (PROPRIETAIRE)	Personne Morale	841330000C0666



Département	Code postal	Nom commune	Section	N° Parcelle	Action	Nom	Nature	Référence parcelle
84	84133	La Tour-d'Aigues	C	666	A1a - Entretien de la végétation - Veille active	COMMUNE DE LA TOUR D AIGUES (PROPRIETAIRE)	Personne Morale	841330000C0666
84	84133	La Tour-d'Aigues	C	836	A1c - Entretien de la végétation - Intervention régulière	COMMUNE DE LA TOUR D AIGUES (PROPRIETAIRE)	Personne Morale	841330000C0836
84	84133	La Tour-d'Aigues	C	856	A1b - Entretien de la végétation - Intervention sélective	BOSC/JEAN CLAUDE IGNACE ALBERT (USUFRUITIER (ASSOCIE AVEC N))		841330000C0856
84	84133	La Tour-d'Aigues	C	859	C2 - Veille sur l'état génie-civil des ouvrages transversaux et longitudinaux	MONSCIANI/FRANCINE MARIE JEANNE (USUFRUITIER (ASSOCIE AVEC N))		841330000C0859
84	84133	La Tour-d'Aigues	C	859	A1a - Entretien de la végétation - Veille active	MONSCIANI/FRANCINE MARIE JEANNE (USUFRUITIER (ASSOCIE AVEC N))		841330000C0859
84	84133	La Tour-d'Aigues	C	859	B1 - Restauration de la morphologie du cours d'eau par suppression des contraintes latérales	MONSCIANI/FRANCINE MARIE JEANNE (USUFRUITIER (ASSOCIE AVEC N))		841330000C0859
84	84133	La Tour-d'Aigues	C	906	A1c - Entretien de la végétation - Intervention régulière	DROUOT/CLAUDE GEORGES RAOUL (PROPRIETAIRE)		841330000C0906
84	84133	La Tour-d'Aigues	C	908	A1c - Entretien de la végétation - Intervention régulière	DROUOT/CLAUDE GEORGES RAOUL (PROPRIETAIRE)		841330000C0908
84	84133	La Tour-d'Aigues	C	1138	B6 - Etude de vulnérabilité	REGION PROVENCE-ALPES-COTE D'AZUR (PROPRIETAIRE)		841330000C1138
84	84133	La Tour-d'Aigues	C	1138	A1a - Entretien de la végétation - Veille active	REGION PROVENCE-ALPES-COTE D'AZUR (PROPRIETAIRE)		841330000C1138
84	84133	La Tour-d'Aigues	C	1139	A1a - Entretien de la végétation - Veille active	REGION PROVENCE-ALPES-COTE D'AZUR (PROPRIETAIRE)		841330000C1139
84	84133	La Tour-d'Aigues	D	1	B6 - Etude de vulnérabilité	VERDILLON/MARYSE LUCIENNE (USUFRUITIER (ASSOCIE AVEC N))		841330000D0001
84	84133	La Tour-d'Aigues	D	1	A1c - Entretien de la végétation - Intervention régulière	VERDILLON/MARYSE LUCIENNE (USUFRUITIER (ASSOCIE AVEC N))		841330000D0001
84	84133	La Tour-d'Aigues	D	2	C2 - Veille sur l'état génie-civil des ouvrages transversaux et longitudinaux	VERDILLON/MARYSE LUCIENNE (USUFRUITIER (ASSOCIE AVEC N))		841330000D0002
84	84133	La Tour-d'Aigues	D	2	B3 - Restauration de la continuité écologique	VERDILLON/MARYSE LUCIENNE (USUFRUITIER (ASSOCIE AVEC N))		841330000D0002
84	84133	La Tour-d'Aigues	D	2	A1c - Entretien de la végétation - Intervention régulière	VERDILLON/MARYSE LUCIENNE (USUFRUITIER (ASSOCIE AVEC N))		841330000D0002
84	84133	La Tour-d'Aigues	D	1161	A1c - Entretien de la végétation - Intervention régulière	LES COPROPRIETAIRES (PROPRIETAIRE)	Personne Morale	841330000D1161
84	84133	La Tour-d'Aigues	D	1164	A1c - Entretien de la végétation - Intervention régulière	LES COPROPRIETAIRES (PROPRIETAIRE)	Personne Morale	841330000D1164
84	84133	La Tour-d'Aigues	F	1	A1a - Entretien de la végétation - Veille active	SCI DAO CASTELLANO (PROPRIETAIRE)	Personne Morale	841330000F0001
84	84133	La Tour-d'Aigues	F	4	A1a - Entretien de la végétation - Veille active	LIPBURGER/ROSA MARIA (PROPRIETAIRE)	Personne Physique	841330000F0004
84	84133	La Tour-d'Aigues	F	5	A1a - Entretien de la végétation - Veille active	SCI DAO CASTELLANO (PROPRIETAIRE)	Personne Morale	841330000F0005
84	84133	La Tour-d'Aigues	F	6	A1a - Entretien de la végétation - Veille active	LIPBURGER/ROSA MARIA (PROPRIETAIRE)	Personne Physique	841330000F0006
84	84133	La Tour-d'Aigues	F	18	A1a - Entretien de la végétation - Veille active	SCI DAO CASTELLANO (PROPRIETAIRE)	Personne Morale	841330000F0018
84	84133	La Tour-d'Aigues	F	20	A1a - Entretien de la végétation - Veille active	RAINAUD/NICOLAS DAVID ROMAIN (PROPRIETAIRE)	Personne Physique	841330000F0020
84	84133	La Tour-d'Aigues	F	21	A1a - Entretien de la végétation - Veille active	RAINAUD/NICOLAS DAVID ROMAIN (PROPRIETAIRE)	Personne Physique	841330000F0021
84	84133	La Tour-d'Aigues	F	22	A1a - Entretien de la végétation - Veille active	RAZIMBAUD/ALAIN CHARLES GEORGES (PROPRIETAIRE)	Personne Physique	841330000F0022
84	84133	La Tour-d'Aigues	F	32	A1a - Entretien de la végétation - Veille active	RAZIMBAUD/ALAIN CHARLES GEORGES (PROPRIETAIRE)	Personne Physique	841330000F0032
84	84133	La Tour-d'Aigues	F	38	C2 - Veille sur l'état génie-civil des ouvrages transversaux et longitudinaux	SOURGEN/JEAN-PIERRE JOEL ANDRE (PROPRIETAIRE)		841330000F0038
84	84133	La Tour-d'Aigues	F	39	C2 - Veille sur l'état génie-civil des ouvrages transversaux et longitudinaux	SOURGEN/JEAN-PIERRE JOEL ANDRE (PROPRIETAIRE)		841330000F0039
84	84133	La Tour-d'Aigues	F	39	A1a - Entretien de la végétation - Veille active	SOURGEN/JEAN-PIERRE JOEL ANDRE (PROPRIETAIRE)		841330000F0039
84	84133	La Tour-d'Aigues	F	40	C2 - Veille sur l'état génie-civil des ouvrages transversaux et longitudinaux	GAYMARD/FREDERIC LOUIS GHISLAIN (PROPRIETAIRE)		841330000F0040
84	84133	La Tour-d'Aigues	F	40	A1b - Entretien de la végétation - Intervention sélective	GAYMARD/FREDERIC LOUIS GHISLAIN (PROPRIETAIRE)		841330000F0040
84	84133	La Tour-d'Aigues	F	48	A1b - Entretien de la végétation - Intervention sélective	GAYMARD/FREDERIC LOUIS GHISLAIN (PROPRIETAIRE)		841330000F0048
84	84133	La Tour-d'Aigues	F	49	A3 - Gestion des atterrissements	SORREL/PIERRE ROGER (PROPRIETAIRE)	Personne Physique	841330000F0049
84	84133	La Tour-d'Aigues	F	49	A1b - Entretien de la végétation - Intervention sélective	SORREL/PIERRE ROGER (PROPRIETAIRE)	Personne Physique	841330000F0049
84	84133	La Tour-d'Aigues	F	50	A1b - Entretien de la végétation - Intervention sélective	GAYMARD/FREDERIC LOUIS GHISLAIN (PROPRIETAIRE)		841330000F0050
84	84133	La Tour-d'Aigues	F	55	A1a - Entretien de la végétation - Veille active	GAYMARD/FREDERIC LOUIS GHISLAIN (PROPRIETAIRE)		841330000F0055
84	84133	La Tour-d'Aigues	F	55	A1b - Entretien de la végétation - Intervention sélective	GAYMARD/FREDERIC LOUIS GHISLAIN (PROPRIETAIRE)		841330000F0055
84	84133	La Tour-d'Aigues	F	56	A1a - Entretien de la végétation - Veille active	KURKDJIAN/PACCK MARCEL (USUFRUITIER (ASSOCIE AVEC N))		841330000F0056
84	84133	La Tour-d'Aigues	F	151	A1a - Entretien de la végétation - Veille active	TERRES VALDEZE (PROPRIETAIRE)	Personne Morale	841330000F0151
84	84133	La Tour-d'Aigues	F	153	A1a - Entretien de la végétation - Veille active	TERRES VALDEZE (PROPRIETAIRE)	Personne Morale	841330000F0153
84	84133	La Tour-d'Aigues	F	154	A1a - Entretien de la végétation - Veille active	TERRES VALDEZE (PROPRIETAIRE)	Personne Morale	841330000F0154
84	84133	La Tour-d'Aigues	F	154	A1c - Entretien de la végétation - Intervention régulière	TERRES VALDEZE (PROPRIETAIRE)	Personne Morale	841330000F0154
84	84133	La Tour-d'Aigues	F	154	A1c - Entretien de la végétation - Intervention régulière	TERRES VALDEZE (PROPRIETAIRE)	Personne Morale	841330000F0154
84	84133	La Tour-d'Aigues	F	156	A1c - Entretien de la végétation - Intervention régulière	TERRES VALDEZE (PROPRIETAIRE)	Personne Morale	841330000F0156
84	84133	La Tour-d'Aigues	F	160	A1c - Entretien de la végétation - Intervention régulière	TERRES VALDEZE (PROPRIETAIRE)	Personne Morale	841330000F0160
84	84133	La Tour-d'Aigues	F	161	A1c - Entretien de la végétation - Intervention régulière	BECHE/REGINE FRANCINE (PROPRIETAIRE)		841330000F0161
84	84133	La Tour-d'Aigues	F	162	A1c - Entretien de la végétation - Intervention régulière	BECHE/REGINE FRANCINE (PROPRIETAIRE)		841330000F0162
84	84133	La Tour-d'Aigues	F	683	A1c - Entretien de la végétation - Intervention régulière	BECHE/REGINE FRANCINE (PROPRIETAIRE)		841330000F0683
84	84133	La Tour-d'Aigues	F	738	A1c - Entretien de la végétation - Intervention régulière	COMMUNE DE LA TOUR D AIGUES (PROPRIETAIRE)	Personne Morale	841330000F0738
84	84133	La Tour-d'Aigues	F	739	A1c - Entretien de la végétation - Intervention régulière	COMMUNE DE LA TOUR D AIGUES (PROPRIETAIRE)	Personne Morale	841330000F0739
84	84133	La Tour-d'Aigues	F	740	A1c - Entretien de la végétation - Intervention régulière	COMMUNE DE LA TOUR D AIGUES (PROPRIETAIRE)	Personne Morale	841330000F0740
84	84133	La Tour-d'Aigues	F	741	C2 - Veille sur l'état génie-civil des ouvrages transversaux et longitudinaux	COMMUNE DE LA TOUR D AIGUES (PROPRIETAIRE)	Personne Morale	841330000F0741
84	84133	La Tour-d'Aigues	F	741	A1c - Entretien de la végétation - Intervention régulière	COMMUNE DE LA TOUR D AIGUES (PROPRIETAIRE)	Personne Morale	841330000F0741
84	84133	La Tour-d'Aigues	F	742	A3 - Gestion des atterrissements	COMMUNE DE LA TOUR D AIGUES (PROPRIETAIRE)	Personne Morale	841330000F0742
84	84133	La Tour-d'Aigues	F	742	A1c - Entretien de la végétation - Intervention régulière	COMMUNE DE LA TOUR D AIGUES (PROPRIETAIRE)	Personne Morale	841330000F0742
84	84133	La Tour-d'Aigues	F	743	A1c - Entretien de la végétation - Intervention régulière	COMMUNE DE LA TOUR D AIGUES (PROPRIETAIRE)	Personne Morale	841330000F0743
84	84133	La Tour-d'Aigues	F	747	A1c - Entretien de la végétation - Intervention régulière	PERSONNAT/JEAN FRANCOIS (PROPRIETAIRE)	Personne Physique	841330000F0747
84	84133	La Tour-d'Aigues	F	748	C2 - Veille sur l'état génie-civil des ouvrages transversaux et longitudinaux	PERSONNAT/JEAN FRANCOIS (PROPRIETAIRE)	Personne Physique	841330000F0748
84	84133	La Tour-d'Aigues	F	748	B3 - Restauration de la continuité écologique	PERSONNAT/JEAN FRANCOIS (PROPRIETAIRE)	Personne Physique	841330000F0748
84	84133	La Tour-d'Aigues	F	748	A1c - Entretien de la végétation - Intervention régulière	PERSONNAT/JEAN FRANCOIS (PROPRIETAIRE)	Personne Physique	841330000F0748
84	84133	La Tour-d'Aigues	F	749	A1c - Entretien de la végétation - Intervention régulière	PERSONNAT/JEAN FRANCOIS (PROPRIETAIRE)	Personne Physique	841330000F0749
84	84133	La Tour-d'Aigues	F	1282	A1c - Entretien de la végétation - Intervention régulière	COMMUNE DE LA TOUR D AIGUES (PROPRIETAIRE)	Personne Morale	841330000F1282
84	84133	La Tour-d'Aigues	F	1627	C2 - Veille sur l'état génie-civil des ouvrages transversaux et longitudinaux	CLAYET/MARC JEAN (PROPRIETAIRE)		841330000F1627
84	84133	La Tour-d'Aigues	F	1637	A1c - Entretien de la végétation - Intervention régulière	GROGNOU/YVES JACQUES LUCIEN (PROPRIETAIRE)		841330000F1637

Département	Code postal	Nom commune	Section	N° Parcelle	Action	Nom	Nature	Référence parcelle
84	84133	La Tour-d'Aigues	F	1712	A1c - Entretien de la végétation - Intervention régulière	GROGNOU/YVES JACQUES LUCIEN (PROPRIETAIRE)		841330000F1712
84	84133	La Tour-d'Aigues	F	1716	A1c - Entretien de la végétation - Intervention régulière	COMMUNE DE LA TOUR D AIGUES (PROPRIETAIRE)	Personne Morale	841330000F1716
84	84133	La Tour-d'Aigues	F	1718	A1c - Entretien de la végétation - Intervention régulière	COMMUNE DE LA TOUR D AIGUES (PROPRIETAIRE)	Personne Morale	841330000F1718
84	84133	La Tour-d'Aigues	F	1843	A1c - Entretien de la végétation - Intervention régulière	GROGNOU/YVES JACQUES LUCIEN (PROPRIETAIRE)		841330000F1843
84	84133	La Tour-d'Aigues	F	1844	A1c - Entretien de la végétation - Intervention régulière			841330000F1844
84	84133	La Tour-d'Aigues	G	385	A1c - Entretien de la végétation - Intervention régulière	ARENA/ALESSANDRO (PROPRIETAIRE)		841330000G0385
84	84133	La Tour-d'Aigues	G	386	A1c - Entretien de la végétation - Intervention régulière	ABELLAN/FRANCISCO DOMINGO (PROPRIETAIRE)	Personne Physique	841330000G0386
84	84133	La Tour-d'Aigues	G	387	A1c - Entretien de la végétation - Intervention régulière	FOURNERON/JACQUES ROLAND (PROPRIETAIRE)		841330000G0387
84	84133	La Tour-d'Aigues	G	388	A1c - Entretien de la végétation - Intervention régulière	GALLERON/THIERRY RAYMOND LUCIEN (PROPRIETAIRE)		841330000G0388
84	84133	La Tour-d'Aigues	G	389	A1c - Entretien de la végétation - Intervention régulière	CLEMENT/PATRICK ANDRE ALAIN (PROPRIETAIRE)		841330000G0389
84	84133	La Tour-d'Aigues	G	392	A1c - Entretien de la végétation - Intervention régulière	CLEMENT/PATRICK ANDRE ALAIN (PROPRIETAIRE)		841330000G0392
84	84133	La Tour-d'Aigues	G	399	A1c - Entretien de la végétation - Intervention régulière	GAYFFIER/MARC RENE CLAUDE (PROPRIETAIRE)		841330000G0399
84	84133	La Tour-d'Aigues	G	402	A1c - Entretien de la végétation - Intervention régulière	PEYTAVIN/SYLVIANE MIREILLE JULIENNE (USUFRUITIER (ASSOCIE AVEC N))		841330000G0402
84	84133	La Tour-d'Aigues	G	415	A1c - Entretien de la végétation - Intervention régulière	BADIER/ALBERT EUGENE MARIUS (USUFRUITIER (ASSOCIE AVEC N))		841330000G0415
84	84133	La Tour-d'Aigues	G	430	A1c - Entretien de la végétation - Intervention régulière	BRULAT/RAYMOND YVES JULES (PROPRIETAIRE)	Personne Physique	841330000G0430
84	84133	La Tour-d'Aigues	G	434	A1c - Entretien de la végétation - Intervention régulière	HERAUD/JEAN PIERRE LUCIEN (PROPRIETAIRE)		841330000G0434
84	84133	La Tour-d'Aigues	G	439	A1c - Entretien de la végétation - Intervention régulière	DUNOYER/DENIS THEODORE PIERRE (PROPRIETAIRE)		841330000G0439
84	84133	La Tour-d'Aigues	G	451	A1c - Entretien de la végétation - Intervention régulière	BADIER/ALBERT EUGENE MARIUS (USUFRUITIER (ASSOCIE AVEC N))		841330000G0451
84	84133	La Tour-d'Aigues	G	452	A1c - Entretien de la végétation - Intervention régulière	REYNAUD/SERGE ANDRE CLAUDE (PROPRIETAIRE)		841330000G0452
84	84133	La Tour-d'Aigues	G	453	A1c - Entretien de la végétation - Intervention régulière	KSAS/BERNARD (PROPRIETAIRE)		841330000G0453
84	84133	La Tour-d'Aigues	G	460	A1c - Entretien de la végétation - Intervention régulière	KSAS/BERNARD (PROPRIETAIRE)		841330000G0460
84	84133	La Tour-d'Aigues	G	462	A1c - Entretien de la végétation - Intervention régulière	DACLIN/NATHALIE ISABELLE SYLVIE (PROPRIETAIRE)	Personne Physique	841330000G0462
84	84133	La Tour-d'Aigues	G	595	A1a - Entretien de la végétation - Veille active	GALLAND/FABRICE JEAN CAMILLE (PROPRIETAIRE)		841330000G0595
84	84133	La Tour-d'Aigues	G	596	A1a - Entretien de la végétation - Veille active	GIACOMO/DENIS LOUIS (PROPRIETAIRE)		841330000G0596
84	84133	La Tour-d'Aigues	G	634	A1a - Entretien de la végétation - Veille active	GIACOMO/DENIS LOUIS (PROPRIETAIRE)		841330000G0634
84	84133	La Tour-d'Aigues	G	636	A1a - Entretien de la végétation - Veille active	GIACOMO/DENIS LOUIS (PROPRIETAIRE)		841330000G0636
84	84133	La Tour-d'Aigues	G	637	A1a - Entretien de la végétation - Veille active	GIACOMO/DENIS LOUIS (PROPRIETAIRE)		841330000G0637
84	84133	La Tour-d'Aigues	G	638	A1b - Entretien de la végétation - Intervention sélective	GAYMARD/FREDERIC LOUIS GHISLAIN (PROPRIETAIRE)		841330000G0638
84	84133	La Tour-d'Aigues	G	757	A1c - Entretien de la végétation - Intervention régulière	DEPARTEMENT DU VAUCLUSE (PROPRIETAIRE)	Personne Morale	841330000G0757
84	84133	La Tour-d'Aigues	G	758	A1c - Entretien de la végétation - Intervention régulière	DEPARTEMENT DU VAUCLUSE (PROPRIETAIRE)	Personne Morale	841330000G0758
84	84133	La Tour-d'Aigues	G	761	A1c - Entretien de la végétation - Intervention régulière	DEPARTEMENT DU VAUCLUSE (PROPRIETAIRE)	Personne Morale	841330000G0761
84	84133	La Tour-d'Aigues	G	762	A1c - Entretien de la végétation - Intervention régulière	DEPARTEMENT DU VAUCLUSE (PROPRIETAIRE)	Personne Morale	841330000G0762
84	84133	La Tour-d'Aigues	G	787	A1c - Entretien de la végétation - Intervention régulière	FINAMUR (PROPRIETAIRE)	Personne Morale	841330000G0787
84	84133	La Tour-d'Aigues	G	799	A1a - Entretien de la végétation - Veille active	MORELLO/ANTOINETTE MARIE (USUFRUITIER (ASSOCIE AVEC N))		841330000G0799
84	84133	La Tour-d'Aigues	G	803	A1a - Entretien de la végétation - Veille active	VAUX/REGINE MARIE GUSTAVIE (PROPRIETAIRE)	Personne Physique	841330000G0803
84	84133	La Tour-d'Aigues	G	810	A1c - Entretien de la végétation - Intervention régulière	DUNOYER/DENIS THEODORE PIERRE (PROPRIETAIRE)		841330000G0810
84	84133	La Tour-d'Aigues	G	870	A1c - Entretien de la végétation - Intervention régulière	COPROPRIETAIRES DE LA PARCELLE G 870 (PROPRIETAIRE)	Personne Morale	841330000G0870
84	84133	La Tour-d'Aigues	G	871	A1c - Entretien de la végétation - Intervention régulière	MAURIN/FORTUNEE ADRIENNE FELICIE (USUFRUITIER (ASSOCIE AVEC N))		841330000G0871
84	84133	La Tour-d'Aigues	G	872	A1c - Entretien de la végétation - Intervention régulière	MAURIN/FORTUNEE ADRIENNE FELICIE (USUFRUITIER (ASSOCIE AVEC N))		841330000G0872
84	84133	La Tour-d'Aigues	G	905	A1c - Entretien de la végétation - Intervention régulière	BERNARD/PIERRE MARIE YVON (PROPRIETAIRE)	Personne Physique	841330000G0905
84	84133	La Tour-d'Aigues	G	913	A1c - Entretien de la végétation - Intervention régulière	NOGA (PROPRIETAIRE)		841330000G0913
84	84133	La Tour-d'Aigues	G	916	A1c - Entretien de la végétation - Intervention régulière	DACLIN/NATHALIE ISABELLE SYLVIE (PROPRIETAIRE)	Personne Physique	841330000G0916
84	84133	La Tour-d'Aigues	G	918	A1c - Entretien de la végétation - Intervention régulière	DACLIN/NATHALIE ISABELLE SYLVIE (PROPRIETAIRE)	Personne Physique	841330000G0918
84	84133	La Tour-d'Aigues	G	919	A1c - Entretien de la végétation - Intervention régulière	DACLIN/NATHALIE ISABELLE SYLVIE (PROPRIETAIRE)	Personne Physique	841330000G0919
84	84133	La Tour-d'Aigues	G	922	A1c - Entretien de la végétation - Intervention régulière	DEPARTEMENT DU VAUCLUSE (PROPRIETAIRE)	Personne Morale	841330000G0922
84	84133	La Tour-d'Aigues	G	940	A1c - Entretien de la végétation - Intervention régulière	REYNAUD/ERIC SERGE JEAN (PROPRIETAIRE)	Personne Physique	841330000G0940
84	84133	La Tour-d'Aigues	G	941	A1c - Entretien de la végétation - Intervention régulière	REYNAUD/ERIC SERGE JEAN (PROPRIETAIRE)	Personne Physique	841330000G0941
84	84133	La Tour-d'Aigues	G	942	A1c - Entretien de la végétation - Intervention régulière	REYNAUD/ERIC SERGE JEAN (PROPRIETAIRE)	Personne Physique	841330000G0942
84	84133	La Tour-d'Aigues	G	961	C2 - Veille sur l'état génie-civil des ouvrages transversaux et longitudinaux	SEMAL/MICHEL OLIVIER (PROPRIETAIRE)	Personne Physique	841330000G0961
84	84133	La Tour-d'Aigues	G	961	A1c - Entretien de la végétation - Intervention régulière	SEMAL/MICHEL OLIVIER (PROPRIETAIRE)	Personne Physique	841330000G0961
84	84133	La Tour-d'Aigues	G	969	A1c - Entretien de la végétation - Intervention régulière	NOGA (PROPRIETAIRE)		841330000G0969
84	84133	La Tour-d'Aigues	G	983	A4 - Proposition de solutions curatives de pollutions (dépôts de déchets et rejets)	FINAMUR (PROPRIETAIRE)	Personne Morale	841330000G0983
84	84133	La Tour-d'Aigues	G	983	A4 - Proposition de solutions curatives de pollutions (dépôts de déchets et rejets)	FINAMUR (PROPRIETAIRE)	Personne Morale	841330000G0983
84	84133	La Tour-d'Aigues	G	983	A1c - Entretien de la végétation - Intervention régulière	FINAMUR (PROPRIETAIRE)	Personne Morale	841330000G0983
84	84133	La Tour-d'Aigues	G	986	A1c - Entretien de la végétation - Intervention régulière	VALENCE/DENIS CLAUDE DANIEL (USUFRUITIER (ASSOCIE AVEC N))		841330000G0986
84	84133	La Tour-d'Aigues	G	1080	A1c - Entretien de la végétation - Intervention régulière	MDB (PROPRIETAIRE)	Personne Morale	841330000G1080
84	84133	La Tour-d'Aigues	G	1104	A1c - Entretien de la végétation - Intervention régulière	PEYTAVIN/SYLVIANE MIREILLE JULIENNE (USUFRUITIER (ASSOCIE AVEC N))		841330000G1104
84	84133	La Tour-d'Aigues	G	1105	A1c - Entretien de la végétation - Intervention régulière	PEYTAVIN/SYLVIANE MIREILLE JULIENNE (USUFRUITIER (ASSOCIE AVEC N))		841330000G1105
84	84133	La Tour-d'Aigues	G	1151	A1c - Entretien de la végétation - Intervention régulière	FINAMUR (PROPRIETAIRE)	Personne Morale	841330000G1151
84	84133	La Tour-d'Aigues	G	1152	A1c - Entretien de la végétation - Intervention régulière	FINAMUR (PROPRIETAIRE)	Personne Morale	841330000G1152
84	84133	La Tour-d'Aigues	G	1173	A1c - Entretien de la végétation - Intervention régulière	GARABRON/JEAN LOUIS ANDRE ANTOINE (PROPRIETAIRE)	Personne Physique	841330000G1173
84	84133	La Tour-d'Aigues	G	1174	A1c - Entretien de la végétation - Intervention régulière	ARENA/ALESSANDRO (PROPRIETAIRE)		841330000G1174
84	84133	La Tour-d'Aigues	G	1176	B6 - Etude de vulnérabilité	PAUTUT/CHRISTINE SOPHIE SYLVIE (PROPRIETAIRE)	Personne Physique	841330000G1176
84	84133	La Tour-d'Aigues	G	1176	A1c - Entretien de la végétation - Intervention régulière	PAUTUT/CHRISTINE SOPHIE SYLVIE (PROPRIETAIRE)	Personne Physique	841330000G1176
84	84133	La Tour-d'Aigues	G	1326	A1c - Entretien de la végétation - Intervention régulière	VALENCE/DENIS CLAUDE DANIEL (USUFRUITIER (ASSOCIE AVEC N))		841330000G1326
84	84133	La Tour-d'Aigues	G	1327	A1c - Entretien de la végétation - Intervention régulière	VALENCE/DENIS CLAUDE DANIEL (USUFRUITIER (ASSOCIE AVEC N))		841330000G1327
84	84133	La Tour-d'Aigues	G	1408	A1c - Entretien de la végétation - Intervention régulière	PAUTUT/CHRISTINE SOPHIE SYLVIE (PROPRIETAIRE)	Personne Physique	841330000G1408
84	84133	La Tour-d'Aigues	G	1452	A1b - Entretien de la végétation - Intervention sélective	GAYMARD/FREDERIC LOUIS GHISLAIN (PROPRIETAIRE)		841330000G1452
84	84133	La Tour-d'Aigues	G	1454	A1b - Entretien de la végétation - Intervention sélective	GENTY/MARTINE PAULETTE (PROPRIETAIRE)	Personne Physique	841330000G1454
84	84133	La Tour-d'Aigues	G	1460	A1a - Entretien de la végétation - Veille active	MORELLO/ANTOINETTE MARIE (USUFRUITIER (ASSOCIE AVEC N))		841330000G1460
84	84133	La Tour-d'Aigues	G	1462	A1a - Entretien de la végétation - Veille active	MORELLO/ANTOINETTE MARIE (USUFRUITIER (ASSOCIE AVEC N))		841330000G1462



Département	Code postal	Nom commune	Section	N° Parcelle	Action	Nom	Nature	Référence parcelle
84	84133	La Tour-d'Aigues	G	1462	A1c - Entretien de la végétation - Intervention régulière	MORELLO/ANTOINETTE MARIE (USUFRUITIER (ASSOCIE AVEC N))		841330000G1462
84	84133	La Tour-d'Aigues	G	1462	A1c - Entretien de la végétation - Intervention régulière	MORELLO/ANTOINETTE MARIE (USUFRUITIER (ASSOCIE AVEC N))		841330000G1462
84	84133	La Tour-d'Aigues	G	1464	A1c - Entretien de la végétation - Intervention régulière	REYNAUD/ERIC SERGE JEAN (PROPRIETAIRE)	Personne Physique	841330000G1464
84	84133	La Tour-d'Aigues	G	1476	A1c - Entretien de la végétation - Intervention régulière	FINAMUR (PROPRIETAIRE)	Personne Morale	841330000G1476
84	84133	La Tour-d'Aigues	G	1494	A1c - Entretien de la végétation - Intervention régulière	COMMUNE DE LA TOUR D AIGUES (PROPRIETAIRE)	Personne Morale	841330000G1494
84	84133	La Tour-d'Aigues	G	1495	A1c - Entretien de la végétation - Intervention régulière	COMMUNE DE LA TOUR D AIGUES (PROPRIETAIRE)	Personne Morale	841330000G1495
84	84133	La Tour-d'Aigues	G	1503	A1c - Entretien de la végétation - Intervention régulière	COMMUNE DE LA TOUR D AIGUES (PROPRIETAIRE)	Personne Morale	841330000G1503
84	84133	La Tour-d'Aigues	G	1517	A1c - Entretien de la végétation - Intervention régulière	PAUTUT/CHRISTINE SOPHIE SYLVIE (PROPRIETAIRE)	Personne Physique	841330000G1517
84	84133	La Tour-d'Aigues	G	1548	A1c - Entretien de la végétation - Intervention régulière	CLEMENT/PATRICK ANDRE ALAIN (PROPRIETAIRE)		841330000G1548
84	84133	La Tour-d'Aigues	G	1550	A1c - Entretien de la végétation - Intervention régulière	CLEMENT/PATRICK ANDRE ALAIN (PROPRIETAIRE)		841330000G1550
84	84133	La Tour-d'Aigues	G	1672	A4 - Proposition de solutions curatives de pollutions (dépôts de déchets et rejets)	FINAMUR (PROPRIETAIRE)	Personne Morale	841330000G1672
84	84133	La Tour-d'Aigues	G	1672	A4 - Proposition de solutions curatives de pollutions (dépôts de déchets et rejets)	FINAMUR (PROPRIETAIRE)	Personne Morale	841330000G1672
84	84133	La Tour-d'Aigues	G	1672	A1c - Entretien de la végétation - Intervention régulière	FINAMUR (PROPRIETAIRE)	Personne Morale	841330000G1672
84	84133	La Tour-d'Aigues	G	1685	A1c - Entretien de la végétation - Intervention régulière	GARABRON/JEAN LOUIS ANDRE ANTOINE (USUFRUITIER (ASSOCIE AVEC N))		841330000G1685
84	84133	La Tour-d'Aigues	G	1686	A1c - Entretien de la végétation - Intervention régulière	GARABRON/JEAN LOUIS ANDRE ANTOINE (PROPRIETAIRE)	Personne Physique	841330000G1686
84	84133	La Tour-d'Aigues	G	1703	C1 - Veille sur l'évolution des érosions actives	MDB (PROPRIETAIRE)	Personne Morale	841330000G1703
84	84133	La Tour-d'Aigues	G	1704	C1 - Veille sur l'évolution des érosions actives	SCI VICTOR (PROPRIETAIRE)	Personne Morale	841330000G1704
84	84133	La Tour-d'Aigues	G	1706	A4 - Proposition de solutions curatives de pollutions (dépôts de déchets et rejets)	MDB (PROPRIETAIRE)	Personne Morale	841330000G1706
84	84133	La Tour-d'Aigues	G	1706	C1 - Veille sur l'évolution des érosions actives	MDB (PROPRIETAIRE)	Personne Morale	841330000G1706
84	84133	La Tour-d'Aigues	G	1706	A1c - Entretien de la végétation - Intervention régulière	MDB (PROPRIETAIRE)	Personne Morale	841330000G1706
84	84133	La Tour-d'Aigues	G	1707	A4 - Proposition de solutions curatives de pollutions (dépôts de déchets et rejets)	SCI VICTOR (PROPRIETAIRE)	Personne Morale	841330000G1707
84	84133	La Tour-d'Aigues	G	1707	A4 - Proposition de solutions curatives de pollutions (dépôts de déchets et rejets)	SCI VICTOR (PROPRIETAIRE)	Personne Morale	841330000G1707
84	84133	La Tour-d'Aigues	G	1707	C1 - Veille sur l'évolution des érosions actives	SCI VICTOR (PROPRIETAIRE)	Personne Morale	841330000G1707
84	84133	La Tour-d'Aigues	G	1707	A1c - Entretien de la végétation - Intervention régulière	SCI VICTOR (PROPRIETAIRE)	Personne Morale	841330000G1707
84	84133	La Tour-d'Aigues	G	1750	C1 - Veille sur l'évolution des érosions actives	SCI VICTOR (PROPRIETAIRE)	Personne Morale	841330000G1750
84	84133	La Tour-d'Aigues	G	1753	C1 - Veille sur l'évolution des érosions actives	NOGA (PROPRIETAIRE)		841330000G1753
84	84133	La Tour-d'Aigues	G	1753	A1c - Entretien de la végétation - Intervention régulière	NOGA (PROPRIETAIRE)		841330000G1753
84	84133	La Tour-d'Aigues	G	1754	A1c - Entretien de la végétation - Intervention régulière	NOGA (PROPRIETAIRE)		841330000G1754
84	84133	La Tour-d'Aigues	G	1887	A1c - Entretien de la végétation - Intervention régulière	REYNAUD/ERIC SERGE JEAN (PROPRIETAIRE)	Personne Physique	841330000G1887
84	84133	La Tour-d'Aigues	G	1926	A1c - Entretien de la végétation - Intervention régulière	BADIER/ALBERT EUGENE MARIUS (USUFRUITIER (ASSOCIE AVEC N))		841330000G1926
84	84133	La Tour-d'Aigues	G	1928	A1c - Entretien de la végétation - Intervention régulière	BADIER/ALBERT EUGENE MARIUS (USUFRUITIER (ASSOCIE AVEC N))		841330000G1928
84	84133	La Tour-d'Aigues	H	3	A1c - Entretien de la végétation - Intervention régulière	DEPARTEMENT DU VAUCLUSE (PROPRIETAIRE)	Personne Morale	841330000H0003
84	84133	La Tour-d'Aigues	H	10	A1c - Entretien de la végétation - Intervention régulière	ARNAUD/ANNE MARIE MARTHE CLOTILDE (PROPRIETAIRE)	Personne Physique	841330000H0010
84	84133	La Tour-d'Aigues	H	23	A1c - Entretien de la végétation - Intervention régulière	DEPARTEMENT DU VAUCLUSE (PROPRIETAIRE)	Personne Morale	841330000H0023
84	84133	La Tour-d'Aigues	H	24	A1c - Entretien de la végétation - Intervention régulière	DEPARTEMENT DU VAUCLUSE (PROPRIETAIRE)	Personne Morale	841330000H0024
84	84133	La Tour-d'Aigues	H	25	A1c - Entretien de la végétation - Intervention régulière	DEPARTEMENT DU VAUCLUSE (PROPRIETAIRE)	Personne Morale	841330000H0025
84	84133	La Tour-d'Aigues	H	26	A1c - Entretien de la végétation - Intervention régulière	DEPARTEMENT DU VAUCLUSE (PROPRIETAIRE)	Personne Morale	841330000H0026
84	84133	La Tour-d'Aigues	H	235	A1c - Entretien de la végétation - Intervention régulière	COMMUNE DE LA TOUR D AIGUES (PROPRIETAIRE)	Personne Morale	841330000H0235
84	84133	La Tour-d'Aigues	H	236	C2 - Veille sur l'état génie-civil des ouvrages transversaux et longitudinaux	KRIKORIAN/JEAN-MARC EMILE (PROPRIETAIRE)		841330000H0236
84	84133	La Tour-d'Aigues	H	236	A1c - Entretien de la végétation - Intervention régulière	KRIKORIAN/JEAN-MARC EMILE (PROPRIETAIRE)		841330000H0236
84	84133	La Tour-d'Aigues	H	553	B6 - Etude de vulnérabilité	VINCENT/KEVIN MICHEL PATRICE (PROPRIETAIRE)		841330000H0553
84	84133	La Tour-d'Aigues	H	722	A1c - Entretien de la végétation - Intervention régulière	SIVOM DURANCE-LUBERON (PROPRIETAIRE)	Personne Morale	841330000H0722
84	84133	La Tour-d'Aigues	H	722	A1c - Entretien de la végétation - Intervention régulière	SIVOM DURANCE-LUBERON (PROPRIETAIRE)	Personne Morale	841330000H0722
84	84133	La Tour-d'Aigues	H	724	A1c - Entretien de la végétation - Intervention régulière	BECHE/REGINE FRANCINE (PROPRIETAIRE)		841330000H0724
84	84133	La Tour-d'Aigues	H	727	A1c - Entretien de la végétation - Intervention régulière	DESCAMPS/HERVE HENRI ANDRE (PROPRIETAIRE)		841330000H0727
84	84133	La Tour-d'Aigues	H	728	A4 - Proposition de solutions curatives de pollutions (dépôts de déchets et rejets)	NORIKIAN/ERIC MARC (PROPRIETAIRE)	Personne Physique	841330000H0728
84	84133	La Tour-d'Aigues	H	728	A1c - Entretien de la végétation - Intervention régulière	NORIKIAN/ERIC MARC (PROPRIETAIRE)	Personne Physique	841330000H0728
84	84133	La Tour-d'Aigues	H	731	A1c - Entretien de la végétation - Intervention régulière	NORIKIAN/ERIC MARC (PROPRIETAIRE)	Personne Physique	841330000H0731
84	84133	La Tour-d'Aigues	H	732	A1c - Entretien de la végétation - Intervention régulière	BECHE/REGINE FRANCINE (PROPRIETAIRE)	Personne Physique	841330000H0732
84	84133	La Tour-d'Aigues	H	736	A4 - Proposition de solutions curatives de pollutions (dépôts de déchets et rejets)	UNION VIGNERONS COTES LUBERON (PROPRIETAIRE)	Personne Morale	841330000H0736
84	84133	La Tour-d'Aigues	H	736	A1c - Entretien de la végétation - Intervention régulière	UNION VIGNERONS COTES LUBERON (PROPRIETAIRE)	Personne Morale	841330000H0736
84	84133	La Tour-d'Aigues	H	738	A1c - Entretien de la végétation - Intervention régulière	UNION VIGNERONS COTES LUBERON (PROPRIETAIRE)	Personne Morale	841330000H0738
84	84133	La Tour-d'Aigues	H	755	D1 - Sensibilisation sur le fonctionnement général des cours d'eau	BECHE/REGINE FRANCINE (PROPRIETAIRE)		841330000H0755
84	84133	La Tour-d'Aigues	H	755	A1c - Entretien de la végétation - Intervention régulière	BECHE/REGINE FRANCINE (PROPRIETAIRE)		841330000H0755
84	84133	La Tour-d'Aigues	H	756	A1c - Entretien de la végétation - Intervention régulière	BECHE/REGINE FRANCINE (PROPRIETAIRE)		841330000H0756
84	84133	La Tour-d'Aigues	H	757	A1c - Entretien de la végétation - Intervention régulière	BECHE/REGINE FRANCINE (PROPRIETAIRE)		841330000H0757
84	84133	La Tour-d'Aigues	H	758	A1c - Entretien de la végétation - Intervention régulière	BECHE/REGINE FRANCINE (PROPRIETAIRE)		841330000H0758
84	84133	La Tour-d'Aigues	H	774	A1c - Entretien de la végétation - Intervention régulière	COPROPRIETAIRES DU LOT LES JARDINS (PROPRIETAIRE)		841330000H0774
84	84133	La Tour-d'Aigues	H	775	A3 - Gestion des atterrissements	COMMUNE DE LA TOUR D AIGUES (PROPRIETAIRE)	Personne Morale	841330000H0775
84	84133	La Tour-d'Aigues	H	775	A1c - Entretien de la végétation - Intervention régulière	COMMUNE DE LA TOUR D AIGUES (PROPRIETAIRE)	Personne Morale	841330000H0775
84	84133	La Tour-d'Aigues	H	839	A1c - Entretien de la végétation - Intervention régulière	COMMUNE DE LA TOUR D AIGUES (PROPRIETAIRE)	Personne Morale	841330000H0839
84	84133	La Tour-d'Aigues	H	845	A1c - Entretien de la végétation - Intervention régulière	COMMUNE DE LA TOUR D AIGUES (PROPRIETAIRE)	Personne Morale	841330000H0845
84	84133	La Tour-d'Aigues	H	972	A1c - Entretien de la végétation - Intervention régulière	GINESTE/OLIVIER JEAN (PROPRIETAIRE)		841330000H0972
84	84133	La Tour-d'Aigues	H	1020	A1c - Entretien de la végétation - Intervention régulière	VULLIEZ/FRANCOISE JOSIANE (PROPRIETAIRE)	Personne Physique	841330000H1020
84	84133	La Tour-d'Aigues	H	1038	A1c - Entretien de la végétation - Intervention régulière	COMMUNE DE LA TOUR D AIGUES (PROPRIETAIRE)	Personne Morale	841330000H1038

Département	Code postal	Nom commune	Section	N° Parcelle	Action	Nom	Nature	Référence parcelle
84	84133	La Tour-d'Aigues	H	1040	C2 - Veille sur l'état génie-civil des ouvrages transversaux et longitudinaux	COMMUNE DE LA TOUR D AIGUES (PROPRIETAIRE)	Personne Morale	841330000H1040
84	84133	La Tour-d'Aigues	H	1040	A1c - Entretien de la végétation - Intervention régulière	COMMUNE DE LA TOUR D AIGUES (PROPRIETAIRE)	Personne Morale	841330000H1040
84	84133	La Tour-d'Aigues	H	1067	A1c - Entretien de la végétation - Intervention régulière	SIVOM DURANCE-LUBERON (PROPRIETAIRE)	Personne Morale	841330000H1067
84	84133	La Tour-d'Aigues	H	1069	A1c - Entretien de la végétation - Intervention régulière	BECHE/REGINE FRANCINE (PROPRIETAIRE)		841330000H1069
84	84133	La Tour-d'Aigues	H	1074	A4 - Proposition de solutions curatives de pollutions (dépôts de déchets et rejets)	UNION VIGNERONS COTES LUBERON (PROPRIETAIRE)	Personne Morale	841330000H1074
84	84133	La Tour-d'Aigues	H	1074	A5 - Gestions des espèces exotiques envahissantes et particulièrement la Renouée du Japon	UNION VIGNERONS COTES LUBERON (PROPRIETAIRE)	Personne Morale	841330000H1074
84	84133	La Tour-d'Aigues	H	1074	D2 - Sensibilisation des riverains sur les pollutions et déchets	UNION VIGNERONS COTES LUBERON (PROPRIETAIRE)	Personne Morale	841330000H1074
84	84133	La Tour-d'Aigues	H	1074	A4 - Proposition de solutions curatives de pollutions (dépôts de déchets et rejets)	UNION VIGNERONS COTES LUBERON (PROPRIETAIRE)	Personne Morale	841330000H1074
84	84133	La Tour-d'Aigues	H	1074	A1c - Entretien de la végétation - Intervention régulière	UNION VIGNERONS COTES LUBERON (PROPRIETAIRE)	Personne Morale	841330000H1074
84	84133	La Tour-d'Aigues	H	1097	A4 - Proposition de solutions curatives de pollutions (dépôts de déchets et rejets)	UNION VIGNERONS COTES LUBERON (PROPRIETAIRE)	Personne Morale	841330000H1097
84	84133	La Tour-d'Aigues	H	1097	A1c - Entretien de la végétation - Intervention régulière	UNION VIGNERONS COTES LUBERON (PROPRIETAIRE)	Personne Morale	841330000H1097
84	84133	La Tour-d'Aigues	H	1122	B6 - Etude de vulnérabilité	ELZEARD/GERALD HENRI CONSTANT (PROPRIETAIRE)		841330000H1122
84	84133	La Tour-d'Aigues	H	1136	A1c - Entretien de la végétation - Intervention régulière	COPROPRIETAIRES DU LOT LES JARDINS (PROPRIETAIRE)		841330000H1136
84	84133	La Tour-d'Aigues	H	1138	A1c - Entretien de la végétation - Intervention régulière	SIVOM DURANCE-LUBERON (PROPRIETAIRE)	Personne Morale	841330000H1138
84	84133	La Tour-d'Aigues	H	1141	A1c - Entretien de la végétation - Intervention régulière	SIVOM DURANCE-LUBERON (PROPRIETAIRE)	Personne Morale	841330000H1141
84	84133	La Tour-d'Aigues	H	1152	A4 - Proposition de solutions curatives de pollutions (dépôts de déchets et rejets)	BECHE/REGINE FRANCINE (PROPRIETAIRE)	Personne Physique	841330000H1152
84	84133	La Tour-d'Aigues	H	1152	A4 - Proposition de solutions curatives de pollutions (dépôts de déchets et rejets)	BECHE/REGINE FRANCINE (PROPRIETAIRE)	Personne Physique	841330000H1152
84	84133	La Tour-d'Aigues	H	1152	A1c - Entretien de la végétation - Intervention régulière	BECHE/REGINE FRANCINE (PROPRIETAIRE)	Personne Physique	841330000H1152
84	84133	La Tour-d'Aigues	H	1153	A4 - Proposition de solutions curatives de pollutions (dépôts de déchets et rejets)	BECHE/REGINE FRANCINE (PROPRIETAIRE)	Personne Physique	841330000H1153
84	84133	La Tour-d'Aigues	H	1153	A1c - Entretien de la végétation - Intervention régulière	BECHE/REGINE FRANCINE (PROPRIETAIRE)	Personne Physique	841330000H1153
84	84133	La Tour-d'Aigues	H	1158	A4 - Proposition de solutions curatives de pollutions (dépôts de déchets et rejets)	COMMUNE DE LA TOUR D AIGUES (PROPRIETAIRE)	Personne Morale	841330000H1158
84	84133	La Tour-d'Aigues	H	1158	A1c - Entretien de la végétation - Intervention régulière	COMMUNE DE LA TOUR D AIGUES (PROPRIETAIRE)	Personne Morale	841330000H1158
84	84133	La Tour-d'Aigues	H	1159	A1c - Entretien de la végétation - Intervention régulière	COMMUNE DE LA TOUR D AIGUES (PROPRIETAIRE)	Personne Morale	841330000H1159
84	84133	La Tour-d'Aigues	H	1369	A1c - Entretien de la végétation - Intervention régulière	GINESTE/OLIVIER JEAN (PROPRIETAIRE)		841330000H1369
84	84133	La Tour-d'Aigues	H	1370	A1c - Entretien de la végétation - Intervention régulière	GINESTE/OLIVIER JEAN (PROPRIETAIRE)		841330000H1370
84	84133	La Tour-d'Aigues	H	1488	A1c - Entretien de la végétation - Intervention régulière	VULLIEZ/FRANCOISE JOSIANE (PROPRIETAIRE)	Personne Physique	841330000H1488
84	84133	La Tour-d'Aigues	H	1489	A1c - Entretien de la végétation - Intervention régulière	VULLIEZ/FRANCOISE JOSIANE (PROPRIETAIRE)	Personne Physique	841330000H1489
84	84133	La Tour-d'Aigues	H	1505	A1c - Entretien de la végétation - Intervention régulière	DEPARTEMENT DU VAUCLUSE (PROPRIETAIRE)	Personne Morale	841330000H1505
84	84133	La Tour-d'Aigues	H	1507	A1c - Entretien de la végétation - Intervention régulière	DEPARTEMENT DU VAUCLUSE (PROPRIETAIRE)	Personne Morale	841330000H1507
84	84133	La Tour-d'Aigues	H	1511	A1c - Entretien de la végétation - Intervention régulière	DEPARTEMENT DU VAUCLUSE (PROPRIETAIRE)	Personne Morale	841330000H1511
84	84133	La Tour-d'Aigues	H	1514	A1c - Entretien de la végétation - Intervention régulière	ARNAUD/ANNE MARIE MARTHE CLOTILDE (PROPRIETAIRE)	Personne Physique	841330000H1514
84	84133	La Tour-d'Aigues	H	1525	A1c - Entretien de la végétation - Intervention régulière	DEPARTEMENT DU VAUCLUSE (PROPRIETAIRE)	Personne Morale	841330000H1525
84	84133	La Tour-d'Aigues	H	1526	A1c - Entretien de la végétation - Intervention régulière	DEPARTEMENT DU VAUCLUSE (PROPRIETAIRE)	Personne Morale	841330000H1526
84	84133	La Tour-d'Aigues	H	1529	A1c - Entretien de la végétation - Intervention régulière	DEPARTEMENT DU VAUCLUSE (PROPRIETAIRE)	Personne Morale	841330000H1529
COMMUNE DE LAURIS								
84	84065	Lauris	D	1524	A1a - Entretien de la végétation - Veille active	THERY/PASCAL JEAN-MICHEL (PROPRIETAIRE)		840650000D1524
84	84065	Lauris	D	1525	A1a - Entretien de la végétation - Veille active	VARNIER/ALEXIS (PROPRIETAIRE)		840650000D1525
84	84065	Lauris	D	1528	A1a - Entretien de la végétation - Veille active	VARNIER/ALEXIS (PROPRIETAIRE)		840650000D1528
84	84065	Lauris	D	1531	A1a - Entretien de la végétation - Veille active	ELSERMANS/JEAN CLAUDE (PROPRIETAIRE)		840650000D1531
84	84065	Lauris	D	1534	A1a - Entretien de la végétation - Veille active	GALLINA/GASTON DESIRE (PROPRIETAIRE)	Personne Physique	840650000D1534
84	84065	Lauris	D	1535	A1a - Entretien de la végétation - Veille active	GALLINA/GASTON DESIRE (PROPRIETAIRE)	Personne Physique	840650000D1535
84	84065	Lauris	D	1536	A1a - Entretien de la végétation - Veille active	GALLINA/GASTON DESIRE (PROPRIETAIRE)	Personne Physique	840650000D1536
84	84065	Lauris	D	1543	A1a - Entretien de la végétation - Veille active	PEREZ/MARTINE (PROPRIETAIRE)	Personne Physique	840650000D1543
84	84065	Lauris	D	1546	A1a - Entretien de la végétation - Veille active	PEREZ/MARTINE (PROPRIETAIRE)	Personne Physique	840650000D1546
84	84065	Lauris	D	1547	A1a - Entretien de la végétation - Veille active	THERY/PASCAL JEAN-MICHEL (PROPRIETAIRE)		840650000D1547
84	84065	Lauris	D	1548	A1a - Entretien de la végétation - Veille active	GOMEZ/CHRISTIAN (PROPRIETAIRE)	Personne Physique	840650000D1548
84	84065	Lauris	D	1549	A1a - Entretien de la végétation - Veille active	GOMEZ/CHRISTIAN (PROPRIETAIRE)	Personne Physique	840650000D1549
84	84065	Lauris	D	1550	A1a - Entretien de la végétation - Veille active	RIOU/SERGE FRANCOIS LUCIEN (PROPRIETAIRE)	Personne Physique	840650000D1550
84	84065	Lauris	D	1551	A1a - Entretien de la végétation - Veille active	RIOU/SERGE FRANCOIS LUCIEN (PROPRIETAIRE)	Personne Physique	840650000D1551
84	84065	Lauris	D	1554	A1a - Entretien de la végétation - Veille active	RIOU/SERGE FRANCOIS LUCIEN (PROPRIETAIRE)	Personne Physique	840650000D1554
84	84065	Lauris	D	1555	A4 - Proposition de solutions curatives de pollutions (dépôts de déchets et rejets)	RIOU/SERGE FRANCOIS LUCIEN (PROPRIETAIRE)	Personne Physique	840650000D1555
84	84065	Lauris	D	1555	A1a - Entretien de la végétation - Veille active	RIOU/SERGE FRANCOIS LUCIEN (PROPRIETAIRE)	Personne Physique	840650000D1555
84	84065	Lauris	D	1983	A1b - Entretien de la végétation - Intervention sélective	GALLINA/GASTON DESIRE (PROPRIETAIRE)	Personne Physique	840650000D1983
84	84065	Lauris	D	1983	A1a - Entretien de la végétation - Veille active	GALLINA/GASTON DESIRE (PROPRIETAIRE)	Personne Physique	840650000D1983
84	84065	Lauris	D	2126	A1a - Entretien de la végétation - Veille active	PEREZ/MARTINE (PROPRIETAIRE)	Personne Physique	840650000D2126
84	84065	Lauris	D	2242	A1a - Entretien de la végétation - Veille active	VARNIER/ALEXIS (PROPRIETAIRE)		840650000D2242
84	84065	Lauris	D	2249	A1a - Entretien de la végétation - Veille active	PEREZ/MARTINE (PROPRIETAIRE)	Personne Physique	840650000D2249
84	84065	Lauris	D	2250	A1a - Entretien de la végétation - Veille active	PEREZ/MARTINE (PROPRIETAIRE)	Personne Physique	840650000D2250
COMMUNE DE LOURMARIN								
84	84068	Lourmarin	E	111	A1b - Entretien de la végétation - Intervention sélective	MILLAN/MARIE-THERESE (PROPRIETAIRE)	Personne Physique	840680000E0111



Département	Code postal	Nom commune	Section	N° Parcelle	Action	Nom	Nature	Référence parcelle
84	84068	Lourmarin	E	112	A1b - Entretien de la végétation - Intervention sélective	MAILLET/MONIQUE ANNIE ALICE (USUFRUITIER (ASSOCIE AVEC N))		840680000E0112
84	84068	Lourmarin	E	155	A1b - Entretien de la végétation - Intervention sélective	MAILLET/MONIQUE ANNIE ALICE (USUFRUITIER (ASSOCIE AVEC N))		840680000E0155
84	84068	Lourmarin	E	156	A1b - Entretien de la végétation - Intervention sélective	MAILLET/MONIQUE ANNIE ALICE (USUFRUITIER (ASSOCIE AVEC N))		840680000E0156
84	84068	Lourmarin	E	157	A1b - Entretien de la végétation - Intervention sélective	MAILLET/MONIQUE ANNIE ALICE (USUFRUITIER (ASSOCIE AVEC N))		840680000E0157
84	84068	Lourmarin	E	161	A1b - Entretien de la végétation - Intervention sélective	GFA DU CHATEAU DE FONTVERT (PROPRIETAIRE)	Personne Morale	840680000E0161
84	84068	Lourmarin	E	162	A1b - Entretien de la végétation - Intervention sélective	GFA DU CHATEAU DE FONTVERT (PROPRIETAIRE)	Personne Morale	840680000E0162
84	84068	Lourmarin	E	209	A1a - Entretien de la végétation - Veille active	COMMUNE DE LOURMARIN (PROPRIETAIRE)	Personne Morale	840680000E0209
84	84068	Lourmarin	E	213	A1a - Entretien de la végétation - Veille active	GUERIN/ANGE CLAUDE JEAN (PROPRIETAIRE)	Personne Physique	840680000E0213
84	84068	Lourmarin	E	214	A1a - Entretien de la végétation - Veille active	COMMUNE DE LOURMARIN (PROPRIETAIRE)	Personne Morale	840680000E0214
84	84068	Lourmarin	E	217	A1a - Entretien de la végétation - Veille active	SCATENA/JOSYANE MARTINE HENRIETTE (PROPRIETAIRE)		840680000E0217
84	84068	Lourmarin	E	218	A1a - Entretien de la végétation - Veille active	GUERIN/ANGE CLAUDE JEAN (PROPRIETAIRE)	Personne Physique	840680000E0218
84	84068	Lourmarin	E	224	A1a - Entretien de la végétation - Veille active	GUERIN/ANGE CLAUDE JEAN (PROPRIETAIRE)	Personne Physique	840680000E0224
84	84068	Lourmarin	E	224	A1b - Entretien de la végétation - Intervention sélective	GUERIN/ANGE CLAUDE JEAN (PROPRIETAIRE)	Personne Physique	840680000E0224
84	84068	Lourmarin	E	225	A1b - Entretien de la végétation - Intervention sélective	GUERIN/ANGE CLAUDE JEAN (PROPRIETAIRE)	Personne Physique	840680000E0225
84	84068	Lourmarin	E	226	A1b - Entretien de la végétation - Intervention sélective	PRUDHOMME/MARC CLAUDE (USUFRUITIER (ASSOCIE AVEC N))		840680000E0226
84	84068	Lourmarin	E	230	A1b - Entretien de la végétation - Intervention sélective	GFA DU CHATEAU DE FONTVERT (PROPRIETAIRE)	Personne Morale	840680000E0230
84	84068	Lourmarin	E	232	A1b - Entretien de la végétation - Intervention sélective	PRUDHOMME/MARC CLAUDE (USUFRUITIER (ASSOCIE AVEC N))		840680000E0232
84	84068	Lourmarin	E	233	A1b - Entretien de la végétation - Intervention sélective	PRUDHOMME/MARC CLAUDE (USUFRUITIER (ASSOCIE AVEC N))		840680000E0233
84	84068	Lourmarin	E	234	A1b - Entretien de la végétation - Intervention sélective	PRUDHOMME/MARC CLAUDE (USUFRUITIER (ASSOCIE AVEC N))		840680000E0234
84	84068	Lourmarin	E	235	A1b - Entretien de la végétation - Intervention sélective	GFA DU CHATEAU DE FONTVERT (PROPRIETAIRE)	Personne Morale	840680000E0235
84	84068	Lourmarin	E	236	A1b - Entretien de la végétation - Intervention sélective	RIPERT/JEAN PIERRE EMILE (PROPRIETAIRE)	Personne Physique	840680000E0236
84	84068	Lourmarin	E	238	A1b - Entretien de la végétation - Intervention sélective	RIPERT/JEAN PIERRE EMILE (PROPRIETAIRE)	Personne Physique	840680000E0238
84	84068	Lourmarin	E	240	A1b - Entretien de la végétation - Intervention sélective	GFA DU CHATEAU DE FONTVERT (PROPRIETAIRE)	Personne Morale	840680000E0240
84	84068	Lourmarin	E	260	A1b - Entretien de la végétation - Intervention sélective	BUD BASTIDE (PROPRIETAIRE)	Personne Morale	840680000E0260
84	84068	Lourmarin	E	261	A1a - Entretien de la végétation - Veille active	SCATENA/JOSYANE MARTINE HENRIETTE (PROPRIETAIRE)		840680000E0261
84	84068	Lourmarin	E	261	A1b - Entretien de la végétation - Intervention sélective	SCATENA/JOSYANE MARTINE HENRIETTE (PROPRIETAIRE)		840680000E0261
84	84068	Lourmarin	E	262	A1a - Entretien de la végétation - Veille active	SCATENA/JOSYANE MARTINE HENRIETTE (PROPRIETAIRE)		840680000E0262
84	84068	Lourmarin	E	262	A1b - Entretien de la végétation - Intervention sélective	SCATENA/JOSYANE MARTINE HENRIETTE (PROPRIETAIRE)		840680000E0262
84	84068	Lourmarin	A	1	A1a - Entretien de la végétation - Veille active	COMMUNE DE LOURMARIN (PROPRIETAIRE)	Personne Morale	840680000A0001
84	84068	Lourmarin	A	1	A1a - Entretien de la végétation - Veille active	COMMUNE DE LOURMARIN (PROPRIETAIRE)	Personne Morale	840680000A0001
84	84068	Lourmarin	A	1	A1b - Entretien de la végétation - Intervention sélective	COMMUNE DE LOURMARIN (PROPRIETAIRE)	Personne Morale	840680000A0001
84	84068	Lourmarin	A	3	A1a - Entretien de la végétation - Veille active	TANDEAU DE MARSAC/SYLVESTRE CYRILLE BERNARD (PROPRIETAIRE)		840680000A0003
84	84068	Lourmarin	A	5	A1a - Entretien de la végétation - Veille active	KANDOUCSSI/MILOUD (PROPRIETAIRE)	Personne Physique	840680000A0005
84	84068	Lourmarin	A	6	A1a - Entretien de la végétation - Veille active	VAUX/ISABELLE NICOLE MICHELLE (PROPRIETAIRE)	Personne Physique	840680000A0006
84	84068	Lourmarin	A	7	A4 - Proposition de solutions curatives de pollutions (dépôts de déchets et rejets)	KANDOUCSSI/MILOUD (PROPRIETAIRE)	Personne Physique	840680000A0007
84	84068	Lourmarin	A	7	A1a - Entretien de la végétation - Veille active	KANDOUCSSI/MILOUD (PROPRIETAIRE)	Personne Physique	840680000A0007
84	84068	Lourmarin	A	8	A1a - Entretien de la végétation - Veille active	VAUX/ISABELLE NICOLE MICHELLE (PROPRIETAIRE)	Personne Physique	840680000A0008
84	84068	Lourmarin	A	9	A4 - Proposition de solutions curatives de pollutions (dépôts de déchets et rejets)	AVRIL/CECILE ANNE GENEVIEVE (PROPRIETAIRE)		840680000A0009
84	84068	Lourmarin	A	9	A1a - Entretien de la végétation - Veille active	AVRIL/CECILE ANNE GENEVIEVE (PROPRIETAIRE)		840680000A0009
84	84068	Lourmarin	A	13	A1a - Entretien de la végétation - Veille active	AVRIL/CECILE ANNE GENEVIEVE (PROPRIETAIRE)		840680000A0013
84	84068	Lourmarin	A	14	A1a - Entretien de la végétation - Veille active	AVRIL/CECILE ANNE GENEVIEVE (PROPRIETAIRE)		840680000A0014
84	84068	Lourmarin	A	15	A1a - Entretien de la végétation - Veille active	AVRIL/CECILE ANNE GENEVIEVE (PROPRIETAIRE)		840680000A0015
84	84068	Lourmarin	A	16	A1a - Entretien de la végétation - Veille active	TROIN/CLAUDINE JEANE MAURICETTE (USUFRUITIER (ASSOCIE AVEC N))		840680000A0016
84	84068	Lourmarin	A	17	A1a - Entretien de la végétation - Veille active	TROIN/CLAUDINE JEANE MAURICETTE (USUFRUITIER (ASSOCIE AVEC N))		840680000A0017
84	84068	Lourmarin	A	18	A1a - Entretien de la végétation - Veille active	REY/YVETTE MARCELLE AIMEE (USUFRUITIER (ASSOCIE AVEC N))		840680000A0018
84	84068	Lourmarin	A	19	A1a - Entretien de la végétation - Veille active	CURNIER/MAXIME PAUL AIME (USUFRUITIER (ASSOCIE AVEC N))		840680000A0019
84	84068	Lourmarin	A	20	A1a - Entretien de la végétation - Veille active	CURNIER/MAXIME PAUL AIME (USUFRUITIER (ASSOCIE AVEC N))		840680000A0020
84	84068	Lourmarin	A	21	A1a - Entretien de la végétation - Veille active	CURNIER/MAXIME PAUL AIME (USUFRUITIER (ASSOCIE AVEC N))		840680000A0021
84	84068	Lourmarin	A	24	A1a - Entretien de la végétation - Veille active	PARIS/ALFRED GABRIEL HENRI (PROPRIETAIRE)	Personne Physique	840680000A0024
84	84068	Lourmarin	A	25	A1a - Entretien de la végétation - Veille active	CURNIER/MAXIME PAUL AIME (USUFRUITIER (ASSOCIE AVEC N))		840680000A0025
84	84068	Lourmarin	A	26	A1a - Entretien de la végétation - Veille active	COMMUNE DE LOURMARIN (PROPRIETAIRE)	Personne Morale	840680000A0026
84	84068	Lourmarin	A	30	A1a - Entretien de la végétation - Veille active	ESPITALIER/GUILLEMETTE MARIE FRANCOISE (PROPRIETAIRE)	Personne Physique	840680000A0030
84	84068	Lourmarin	A	30	A1b - Entretien de la végétation - Intervention sélective	ESPITALIER/GUILLEMETTE MARIE FRANCOISE (PROPRIETAIRE)	Personne Physique	840680000A0030
84	84068	Lourmarin	A	31	A1b - Entretien de la végétation - Intervention sélective	GIRBAL/PHILIPPE PAUL LOUIS (USUFRUITIER (ASSOCIE AVEC N))		840680000A0031
84	84068	Lourmarin	A	32	A1b - Entretien de la végétation - Intervention sélective	COMMUNE DE LOURMARIN (PROPRIETAIRE)	Personne Morale	840680000A0032
84	84068	Lourmarin	A	33	A1a - Entretien de la végétation - Veille active	COMMUNE DE LOURMARIN (PROPRIETAIRE)	Personne Morale	840680000A0033
84	84068	Lourmarin	A	33	A1b - Entretien de la végétation - Intervention sélective	COMMUNE DE LOURMARIN (PROPRIETAIRE)	Personne Morale	840680000A0033
84	84068	Lourmarin	A	35	A1a - Entretien de la végétation - Veille active	COMMUNE DE LOURMARIN (PROPRIETAIRE)	Personne Morale	840680000A0035
84	84068	Lourmarin	A	36	A1a - Entretien de la végétation - Veille active	COMMUNE DE LOURMARIN (PROPRIETAIRE)	Personne Morale	840680000A0036
84	84068	Lourmarin	A	38	A1a - Entretien de la végétation - Veille active	COMMUNE DE LOURMARIN (PROPRIETAIRE)	Personne Morale	840680000A0038
84	84068	Lourmarin	A	41	A1a - Entretien de la végétation - Veille active	COMMUNE DE LOURMARIN (PROPRIETAIRE)	Personne Morale	840680000A0041
84	84068	Lourmarin	A	625	A1a - Entretien de la végétation - Veille active	COMMUNE DE LOURMARIN (PROPRIETAIRE)	Personne Morale	840680000A0625
84	84068	Lourmarin	A	625	A1b - Entretien de la végétation - Intervention sélective	COMMUNE DE LOURMARIN (PROPRIETAIRE)	Personne Morale	840680000A0625
84	84068	Lourmarin	D	339	A1b - Entretien de la végétation - Intervention sélective	PARRAUD/ANNE MARIE BERTHE (PROPRIETAIRE)	Personne Physique	840680000D0339
84	84068	Lourmarin	D	344	A1b - Entretien de la végétation - Intervention sélective	DONNAREL/JEAN-LOUIS BERNARD (PROPRIETAIRE)		840680000D0344
84	84068	Lourmarin	D	347	A1b - Entretien de la végétation - Intervention sélective	DOGLIANI/CLAUDETTE JACQUELINE (USUFRUITIER (ASSOCIE AVEC N))		840680000D0347
84	84068	Lourmarin	D	349	B3 - Restauration de la continuité écologique	DOGLIANI/CLAUDETTE JACQUELINE (USUFRUITIER (ASSOCIE AVEC N))		840680000D0349
84	84068	Lourmarin	D	349	A1b - Entretien de la végétation - Intervention sélective	DOGLIANI/CLAUDETTE JACQUELINE (USUFRUITIER (ASSOCIE AVEC N))		840680000D0349
84	84068	Lourmarin	D	350	B3 - Restauration de la continuité écologique	GROUPEMENT FONCIER AGRICOLE LA CORREE (PROPRIETAIRE)	Personne Morale	840680000D0350
84	84068	Lourmarin	D	350	A1b - Entretien de la végétation - Intervention sélective	GROUPEMENT FONCIER AGRICOLE LA CORREE (PROPRIETAIRE)	Personne Morale	840680000D0350
84	84068	Lourmarin	D	360	A1b - Entretien de la végétation - Intervention sélective	VOLPI/JEAN MARIE LOUIS (PROPRIETAIRE)		840680000D0360
84	84068	Lourmarin	D	372	A1b - Entretien de la végétation - Intervention sélective	VOLPI/JEAN MARIE LOUIS (PROPRIETAIRE)		840680000D0372

Département	Code postal	Nom commune	Section	N° Parcelle	Action	Nom	Nature	Référence parcelle
84	84068	Lourmarin	D	824	B3 - Restauration de la continuité écologique	GROUPEMENT FONCIER AGRICOLE LA CORREE (PROPRIETAIRE)	Personne Morale	840680000D0824
84	84068	Lourmarin	D	824	A1a - Entretien de la végétation - Veille active	GROUPEMENT FONCIER AGRICOLE LA CORREE (PROPRIETAIRE)	Personne Morale	840680000D0824
84	84068	Lourmarin	D	824	A1b - Entretien de la végétation - Intervention sélective	GROUPEMENT FONCIER AGRICOLE LA CORREE (PROPRIETAIRE)	Personne Morale	840680000D0824
84	84068	Lourmarin	D	828	A1b - Entretien de la végétation - Intervention sélective	SOCIETE CIVILE PAUPIN (PROPRIETAIRE)	Personne Morale	840680000D0828
84	84068	Lourmarin	E	366	A1b - Entretien de la végétation - Intervention sélective	DOMAINE DE FONTVERT (PRENEUR A CONSTRUCTION (ASSOCIE AVEC B))		840680000E0366
84	84068	Lourmarin	E	369	A1b - Entretien de la végétation - Intervention sélective	GFA DU CHATEAU DE FONTVERT (PROPRIETAIRE)	Personne Morale	840680000E0369
84	84068	Lourmarin	E	370	A1b - Entretien de la végétation - Intervention sélective	DOMAINE DE FONTVERT (PRENEUR A CONSTRUCTION (ASSOCIE AVEC B))		840680000E0370
84	84068	Lourmarin	E	372	A1b - Entretien de la végétation - Intervention sélective	SCI CHATEAU DE FONTVERT (PROPRIETAIRE)	Personne Morale	840680000E0372
84	84068	Lourmarin	E	373	A1b - Entretien de la végétation - Intervention sélective	SCI CHATEAU DE FONTVERT (PROPRIETAIRE)	Personne Morale	840680000E0373
84	84068	Lourmarin	E	392	A1b - Entretien de la végétation - Intervention sélective	COMMETTE/PIERRE SIMON ELIE (PROPRIETAIRE)	Personne Physique	840680000E0392
84	84068	Lourmarin	E	393	A1b - Entretien de la végétation - Intervention sélective	CHAUVIN/JOSIANE DENISE PAULE (USUFRUITIER (ASSOCIE AVEC N))		840680000E0393
84	84068	Lourmarin	E	398	A1b - Entretien de la végétation - Intervention sélective	LEFERT/VALERIE CAROLINE COLETTE (PROPRIETAIRE)	Personne Physique	840680000E0398
84	84068	Lourmarin	E	399	A1b - Entretien de la végétation - Intervention sélective	GIAMPAOLI/GERARD HENRI JOSEPH (PROPRIETAIRE)		840680000E0399
84	84068	Lourmarin	E	401	A1b - Entretien de la végétation - Intervention sélective	CAMUS/CATHERINE (PROPRIETAIRE)	Personne Physique	840680000E0401
84	84068	Lourmarin	E	403	A1b - Entretien de la végétation - Intervention sélective	FAVE/MARIE-CHRISTINE (PROPRIETAIRE)	Personne Physique	840680000E0403
84	84068	Lourmarin	E	425	A1b - Entretien de la végétation - Intervention sélective	FAVE/MARIE-CHRISTINE (PROPRIETAIRE)	Personne Physique	840680000E0425
84	84068	Lourmarin	E	426	A1b - Entretien de la végétation - Intervention sélective	DONATO/PAUL (PROPRIETAIRE)		840680000E0426
84	84068	Lourmarin	E	429	A1b - Entretien de la végétation - Intervention sélective	DONATO/PAUL (PROPRIETAIRE)		840680000E0429
84	84068	Lourmarin	E	432	A1b - Entretien de la végétation - Intervention sélective	DAVIN/PAUL MARIUS (PROPRIETAIRE)		840680000E0432
84	84068	Lourmarin	E	433	A1b - Entretien de la végétation - Intervention sélective	DAVIN/PAUL MARIUS (PROPRIETAIRE)		840680000E0433
84	84068	Lourmarin	E	437	A1b - Entretien de la végétation - Intervention sélective	HURIOT/CAROLE JOSIANE MARTINE (PROPRIETAIRE)	Personne Physique	840680000E0437
84	84068	Lourmarin	E	438	A1b - Entretien de la végétation - Intervention sélective	FAVE/MARIE-CHRISTINE (PROPRIETAIRE)	Personne Physique	840680000E0438
84	84068	Lourmarin	E	444	B3 - Restauration de la continuité écologique	MILLAN/MARIE-THERESE (PROPRIETAIRE)	Personne Physique	840680000E0444
84	84068	Lourmarin	E	444	B3 - Restauration de la continuité écologique	MILLAN/MARIE-THERESE (PROPRIETAIRE)	Personne Physique	840680000E0444
84	84068	Lourmarin	E	444	A1b - Entretien de la végétation - Intervention sélective	MILLAN/MARIE-THERESE (PROPRIETAIRE)	Personne Physique	840680000E0444
84	84068	Lourmarin	E	445	B3 - Restauration de la continuité écologique	VOLPI/JEAN MARIE LOUIS (PROPRIETAIRE)		840680000E0445
84	84068	Lourmarin	E	445	B3 - Restauration de la continuité écologique	VOLPI/JEAN MARIE LOUIS (PROPRIETAIRE)		840680000E0445
84	84068	Lourmarin	E	445	A1b - Entretien de la végétation - Intervention sélective	VOLPI/JEAN MARIE LOUIS (PROPRIETAIRE)		840680000E0445
84	84068	Lourmarin	E	446	B3 - Restauration de la continuité écologique	MILLAN/MARIE-THERESE (PROPRIETAIRE)	Personne Physique	840680000E0446
84	84068	Lourmarin	E	446	B3 - Restauration de la continuité écologique	MILLAN/MARIE-THERESE (PROPRIETAIRE)	Personne Physique	840680000E0446
84	84068	Lourmarin	E	446	A1b - Entretien de la végétation - Intervention sélective	MILLAN/MARIE-THERESE (PROPRIETAIRE)	Personne Physique	840680000E0446
84	84068	Lourmarin	E	447	A1b - Entretien de la végétation - Intervention sélective	MILLAN/MARIE-THERESE (PROPRIETAIRE)	Personne Physique	840680000E0447
84	84068	Lourmarin	E	482	A1b - Entretien de la végétation - Intervention sélective	FAVE/MARIE-CHRISTINE (PROPRIETAIRE)	Personne Physique	840680000E0482
84	84068	Lourmarin	E	483	A1b - Entretien de la végétation - Intervention sélective	DAVIN/PAUL MARIUS (PROPRIETAIRE)		840680000E0483
84	84068	Lourmarin	E	506	A1b - Entretien de la végétation - Intervention sélective	GFA DU CHATEAU DE FONTVERT (PROPRIETAIRE)	Personne Morale	840680000E0506
84	84068	Lourmarin	E	517	B3 - Restauration de la continuité écologique	MILLAN/MARIE-THERESE (PROPRIETAIRE)	Personne Physique	840680000E0517
84	84068	Lourmarin	E	517	B3 - Restauration de la continuité écologique	MILLAN/MARIE-THERESE (PROPRIETAIRE)	Personne Physique	840680000E0517
84	84068	Lourmarin	E	517	A1b - Entretien de la végétation - Intervention sélective	MILLAN/MARIE-THERESE (PROPRIETAIRE)	Personne Physique	840680000E0517
84	84068	Lourmarin	E	541	C2 - Veille sur l'état génie-civil des ouvrages transversaux et longitudinaux	GUERIN/ANGE CLAUDE JEAN (PROPRIETAIRE)	Personne Physique	840680000E0541
84	84068	Lourmarin	E	541	A1a - Entretien de la végétation - Veille active	GUERIN/ANGE CLAUDE JEAN (PROPRIETAIRE)	Personne Physique	840680000E0541
84	84068	Lourmarin	E	544	A1a - Entretien de la végétation - Veille active	GUERIN/ANGE CLAUDE JEAN (PROPRIETAIRE)	Personne Physique	840680000E0544
84	84068	Lourmarin	E	545	A1a - Entretien de la végétation - Veille active	GUERIN/ANGE CLAUDE JEAN (PROPRIETAIRE)	Personne Physique	840680000E0545
84	84068	Lourmarin	E	546	D2 - Sensibilisation des riverains sur les pollutions et déchets	GUERIN/ANGE CLAUDE JEAN (PROPRIETAIRE)	Personne Physique	840680000E0546
84	84068	Lourmarin	E	546	A1a - Entretien de la végétation - Veille active	GUERIN/ANGE CLAUDE JEAN (PROPRIETAIRE)	Personne Physique	840680000E0546
84	84068	Lourmarin	E	546	A1b - Entretien de la végétation - Intervention sélective	GUERIN/ANGE CLAUDE JEAN (PROPRIETAIRE)	Personne Physique	840680000E0546
84	84068	Lourmarin	E	548	A1b - Entretien de la végétation - Intervention sélective	SCI CHATEAU DE FONTVERT (PROPRIETAIRE)	Personne Morale	840680000E0548
84	84068	Lourmarin	E	617	A1b - Entretien de la végétation - Intervention sélective	GFA DU CHATEAU DE FONTVERT (PROPRIETAIRE)	Personne Morale	840680000E0617
84	84068	Lourmarin	E	619	A1b - Entretien de la végétation - Intervention sélective	GFA DU CHATEAU DE FONTVERT (PROPRIETAIRE)	Personne Morale	840680000E0619
84	84068	Lourmarin	E	631	A1a - Entretien de la végétation - Veille active	SCATENA/JOSYANE MARTINE HENRIETTE (PROPRIETAIRE)		840680000E0631
COMMUNE DE MIRABEAU								
84	84076	Mirabeau	E	159	B2 - Restauration de la morphologie du cours d'eau par reprise de berge	CURIAL/JACQUES LOUIS (PROPRIETAIRE)		840760000E0159
84	84076	Mirabeau	E	159	A1a - Entretien de la végétation - Veille active	CURIAL/JACQUES LOUIS (PROPRIETAIRE)		840760000E0159
84	84076	Mirabeau	E	164	B2 - Restauration de la morphologie du cours d'eau par reprise de berge	CURIAL/JACQUES LOUIS (PROPRIETAIRE)		840760000E0164
84	84076	Mirabeau	E	164	A1a - Entretien de la végétation - Veille active	CURIAL/JACQUES LOUIS (PROPRIETAIRE)		840760000E0164
84	84076	Mirabeau	E	175	B2 - Restauration de la morphologie du cours d'eau par reprise de berge	BELLET/REGIS MAURICE (PROPRIETAIRE)	Personne Physique	840760000E0175
84	84076	Mirabeau	E	175	A1a - Entretien de la végétation - Veille active	BELLET/REGIS MAURICE (PROPRIETAIRE)	Personne Physique	840760000E0175
84	84076	Mirabeau	E	176	B2 - Restauration de la morphologie du cours d'eau par reprise de berge	BELLET/REGIS MAURICE (PROPRIETAIRE)	Personne Physique	840760000E0176
84	84076	Mirabeau	E	176	A1a - Entretien de la végétation - Veille active	BELLET/REGIS MAURICE (PROPRIETAIRE)	Personne Physique	840760000E0176
84	84076	Mirabeau	E	177	B2 - Restauration de la morphologie du cours d'eau par reprise de berge	BELLET/REGIS MAURICE (PROPRIETAIRE)	Personne Physique	840760000E0177
84	84076	Mirabeau	E	177	A1a - Entretien de la végétation - Veille active	BELLET/REGIS MAURICE (PROPRIETAIRE)	Personne Physique	840760000E0177
84	84076	Mirabeau	E	178	B2 - Restauration de la morphologie du cours d'eau par reprise de berge	BELLET/REGIS MAURICE (PROPRIETAIRE)	Personne Physique	840760000E0178
84	84076	Mirabeau	E	178	A1a - Entretien de la végétation - Veille active	BELLET/REGIS MAURICE (PROPRIETAIRE)	Personne Physique	840760000E0178
84	84076	Mirabeau	E	179	B2 - Restauration de la morphologie du cours d'eau par reprise de berge	BELLET/REGIS MAURICE (PROPRIETAIRE)	Personne Physique	840760000E0179
84	84076	Mirabeau	E	179	A1a - Entretien de la végétation - Veille active	BELLET/REGIS MAURICE (PROPRIETAIRE)	Personne Physique	840760000E0179



Département	Code postal	Nom commune	Section	N° Parcelle	Action	Nom	Nature	Référence parcelle
84	84076	Mirabeau	E	180	B2 - Restauration de la morphologie du cours d'eau par reprise de berge	BELLET/REGIS MAURICE (PROPRIETAIRE)	Personne Physique	840760000E0180
84	84076	Mirabeau	E	180	A1a - Entretien de la végétation - Veille active	BELLET/REGIS MAURICE (PROPRIETAIRE)	Personne Physique	840760000E0180
84	84076	Mirabeau	E	181	B2 - Restauration de la morphologie du cours d'eau par reprise de berge	BELLET/REGIS MAURICE (PROPRIETAIRE)	Personne Physique	840760000E0181
84	84076	Mirabeau	E	181	A1a - Entretien de la végétation - Veille active	BELLET/REGIS MAURICE (PROPRIETAIRE)	Personne Physique	840760000E0181
84	84076	Mirabeau	E	185	B2 - Restauration de la morphologie du cours d'eau par reprise de berge	BELLET/REGIS MAURICE (PROPRIETAIRE)	Personne Physique	840760000E0185
84	84076	Mirabeau	E	185	A1a - Entretien de la végétation - Veille active	BELLET/REGIS MAURICE (PROPRIETAIRE)	Personne Physique	840760000E0185
84	84076	Mirabeau	E	186	B2 - Restauration de la morphologie du cours d'eau par reprise de berge	BELLET/REGIS MAURICE (PROPRIETAIRE)	Personne Physique	840760000E0186
84	84076	Mirabeau	E	186	A1a - Entretien de la végétation - Veille active	BELLET/REGIS MAURICE (PROPRIETAIRE)	Personne Physique	840760000E0186
84	84076	Mirabeau	E	201	B2 - Restauration de la morphologie du cours d'eau par reprise de berge	BELLET/REGIS MAURICE (PROPRIETAIRE)	Personne Physique	840760000E0201
84	84076	Mirabeau	E	201	A1a - Entretien de la végétation - Veille active	BELLET/REGIS MAURICE (PROPRIETAIRE)	Personne Physique	840760000E0201
84	84076	Mirabeau	E	202	B2 - Restauration de la morphologie du cours d'eau par reprise de berge	GENTY/MONIQUE GENEVIEVE ANTOINETTE (PROPRIETAIRE)	Personne Physique	840760000E0202
84	84076	Mirabeau	E	202	A1a - Entretien de la végétation - Veille active	GENTY/MONIQUE GENEVIEVE ANTOINETTE (PROPRIETAIRE)	Personne Physique	840760000E0202
84	84076	Mirabeau	E	203	B2 - Restauration de la morphologie du cours d'eau par reprise de berge	BELLET/REGIS MAURICE (PROPRIETAIRE)	Personne Physique	840760000E0203
84	84076	Mirabeau	E	203	A1a - Entretien de la végétation - Veille active	BELLET/REGIS MAURICE (PROPRIETAIRE)	Personne Physique	840760000E0203
84	84076	Mirabeau	E	204	B2 - Restauration de la morphologie du cours d'eau par reprise de berge	BELLET/REGIS MAURICE (PROPRIETAIRE)	Personne Physique	840760000E0204
84	84076	Mirabeau	E	204	A1a - Entretien de la végétation - Veille active	BELLET/REGIS MAURICE (PROPRIETAIRE)	Personne Physique	840760000E0204
84	84076	Mirabeau	E	205	B2 - Restauration de la morphologie du cours d'eau par reprise de berge	RATTO/MAX GUY (USUFRUITIER (ASSOCIE AVEC N))		840760000E0205
84	84076	Mirabeau	E	205	A1a - Entretien de la végétation - Veille active	RATTO/MAX GUY (USUFRUITIER (ASSOCIE AVEC N))		840760000E0205
84	84076	Mirabeau	E	206	B2 - Restauration de la morphologie du cours d'eau par reprise de berge	BELLET/REGIS MAURICE (PROPRIETAIRE)	Personne Physique	840760000E0206
84	84076	Mirabeau	E	206	A1a - Entretien de la végétation - Veille active	BELLET/REGIS MAURICE (PROPRIETAIRE)	Personne Physique	840760000E0206
84	84076	Mirabeau	E	209	B2 - Restauration de la morphologie du cours d'eau par reprise de berge	BELLET/REGIS MAURICE (PROPRIETAIRE)	Personne Physique	840760000E0209
84	84076	Mirabeau	E	209	A1a - Entretien de la végétation - Veille active	BELLET/REGIS MAURICE (PROPRIETAIRE)	Personne Physique	840760000E0209
84	84076	Mirabeau	E	210	B2 - Restauration de la morphologie du cours d'eau par reprise de berge	SECTION DU HAM DES PARDIGONS (PROPRIETAIRE)	Personne Morale	840760000E0210
84	84076	Mirabeau	E	210	A1a - Entretien de la végétation - Veille active	SECTION DU HAM DES PARDIGONS (PROPRIETAIRE)	Personne Morale	840760000E0210
84	84076	Mirabeau	E	211	B2 - Restauration de la morphologie du cours d'eau par reprise de berge	BELLET/REGIS MAURICE (PROPRIETAIRE)	Personne Physique	840760000E0211
84	84076	Mirabeau	E	211	A1a - Entretien de la végétation - Veille active	BELLET/REGIS MAURICE (PROPRIETAIRE)	Personne Physique	840760000E0211
84	84076	Mirabeau	E	212	B2 - Restauration de la morphologie du cours d'eau par reprise de berge	BELLET/REGIS MAURICE (PROPRIETAIRE)	Personne Physique	840760000E0212
84	84076	Mirabeau	E	212	A1a - Entretien de la végétation - Veille active	BELLET/REGIS MAURICE (PROPRIETAIRE)	Personne Physique	840760000E0212
84	84076	Mirabeau	A	1	A1a - Entretien de la végétation - Veille active	CESANA/REGIS GEORGES JOSEPH (PROPRIETAIRE)	Personne Physique	840760000A0001
84	84076	Mirabeau	A	79	A1a - Entretien de la végétation - Veille active	BARAN/ANNIE JACQUELINE DENISE (PROPRIETAIRE)	Personne Physique	840760000A0079
84	84076	Mirabeau	A	80	A1a - Entretien de la végétation - Veille active	CESANA/REGIS GEORGES JOSEPH (PROPRIETAIRE)	Personne Physique	840760000A0080
84	84076	Mirabeau	A	81	A1a - Entretien de la végétation - Veille active	CESANA/REGIS GEORGES JOSEPH (PROPRIETAIRE)	Personne Physique	840760000A0081
84	84076	Mirabeau	A	82	A1a - Entretien de la végétation - Veille active	CESANA/REGIS GEORGES JOSEPH (PROPRIETAIRE)	Personne Physique	840760000A0082
84	84076	Mirabeau	A	83	A1a - Entretien de la végétation - Veille active	BARAN/ANNIE JACQUELINE DENISE (PROPRIETAIRE)	Personne Physique	840760000A0083
84	84076	Mirabeau	A	84	A1a - Entretien de la végétation - Veille active	BARAN/ANNIE JACQUELINE DENISE (PROPRIETAIRE)	Personne Physique	840760000A0084
84	84076	Mirabeau	A	89	A1a - Entretien de la végétation - Veille active	CESANA/REGIS GEORGES JOSEPH (PROPRIETAIRE)	Personne Physique	840760000A0089
84	84076	Mirabeau	A	90	A1a - Entretien de la végétation - Veille active	DI STEFANO/SOPHIE ELISABETH (PROPRIETAIRE)		840760000A0090
84	84076	Mirabeau	A	94	A1a - Entretien de la végétation - Veille active	NITSCHKE/WILFGANG ANDREAS (PROPRIETAIRE)		840760000A0094
84	84076	Mirabeau	A	96	A1a - Entretien de la végétation - Veille active	RAYNAUD/SABINE ALINE LOUISE (PROPRIETAIRE)		840760000A0096
84	84076	Mirabeau	A	104	A1a - Entretien de la végétation - Veille active	MARTIN/JEAN-BAPTISTE HENRI CHRISTIAN (PROPRIETAIRE)	Personne Physique	840760000A0104
84	84076	Mirabeau	A	105	A1a - Entretien de la végétation - Veille active	MARTIN/JEAN-BAPTISTE HENRI CHRISTIAN (PROPRIETAIRE)	Personne Physique	840760000A0105
84	84076	Mirabeau	A	106	A1a - Entretien de la végétation - Veille active	MARTIN/JEAN-BAPTISTE HENRI CHRISTIAN (PROPRIETAIRE)		840760000A0106
84	84076	Mirabeau	A	108	A1a - Entretien de la végétation - Veille active	MARTIN/JEAN-BAPTISTE HENRI CHRISTIAN (PROPRIETAIRE)		840760000A0108
84	84076	Mirabeau	A	109	A1a - Entretien de la végétation - Veille active	MARTIN/JEAN-BAPTISTE HENRI CHRISTIAN (PROPRIETAIRE)		840760000A0109
84	84076	Mirabeau	A	111	A1a - Entretien de la végétation - Veille active	MARTIN/JEAN-BAPTISTE HENRI CHRISTIAN (PROPRIETAIRE)	Personne Physique	840760000A0111
84	84076	Mirabeau	A	260	A1a - Entretien de la végétation - Veille active	EBRO/JEAN-PASCAL JACQUES (PROPRIETAIRE)		840760000A0260
84	84076	Mirabeau	A	261	A1a - Entretien de la végétation - Veille active	LIMOZIN/MARTHE MARIE CHARLOTTE (PROPRIETAIRE)	Personne Physique	840760000A0261
84	84076	Mirabeau	A	262	A1a - Entretien de la végétation - Veille active	ANFRIANI/MICHELE (USUFRUITIER (ASSOCIE AVEC N))		840760000A0262
84	84076	Mirabeau	A	263	A1a - Entretien de la végétation - Veille active	MOYNIER/KARINE MARTINE JOSETTE (PROPRIETAIRE)	Personne Physique	840760000A0263
84	84076	Mirabeau	A	296	A1a - Entretien de la végétation - Veille active	ROSTAND/LOETITIA MARYSE (PROPRIETAIRE)	Personne Physique	840760000A0296
84	84076	Mirabeau	A	297	A1a - Entretien de la végétation - Veille active	EBRO/JEAN-PASCAL JACQUES (PROPRIETAIRE)		840760000A0297
84	84076	Mirabeau	A	298	A1a - Entretien de la végétation - Veille active	ROSTAND/LOETITIA MARYSE (PROPRIETAIRE)	Personne Physique	840760000A0298
84	84076	Mirabeau	A	299	A1a - Entretien de la végétation - Veille active	ROSTAND/LOETITIA MARYSE (PROPRIETAIRE)	Personne Physique	840760000A0299
84	84076	Mirabeau	A	300	A1a - Entretien de la végétation - Veille active	ANFRIANI/MICHELE (USUFRUITIER (ASSOCIE AVEC N))		840760000A0300
84	84076	Mirabeau	A	301	A1a - Entretien de la végétation - Veille active	ANFRIANI/MICHELE (USUFRUITIER (ASSOCIE AVEC N))		840760000A0301
84	84076	Mirabeau	A	302	A1a - Entretien de la végétation - Veille active	LIMOZIN/MARTHE MARIE CHARLOTTE (PROPRIETAIRE)	Personne Physique	840760000A0302
84	84076	Mirabeau	A	303	A1a - Entretien de la végétation - Veille active	LIMOZIN/MARTHE MARIE CHARLOTTE (PROPRIETAIRE)	Personne Physique	840760000A0303
84	84076	Mirabeau	A	306	A1a - Entretien de la végétation - Veille active	EBRO/JEAN-PASCAL JACQUES (PROPRIETAIRE)		840760000A0306
84	84076	Mirabeau	A	334	A1a - Entretien de la végétation - Veille active	ROSTAND/LOETITIA MARYSE (PROPRIETAIRE)	Personne Physique	840760000A0334
84	84076	Mirabeau	A	336	A1a - Entretien de la végétation - Veille active	ROSTAND/LOETITIA MARYSE (PROPRIETAIRE)	Personne Physique	840760000A0336

Département	Code postal	Nom commune	Section	N° Parcelle	Action	Nom	Nature	Référence parcelle
84	84076	Mirabeau	A	337	A1a - Entretien de la végétation - Veille active	ROSTAND/LOETITIA MARYSE (PROPRIETAIRE)	Personne Physique	840760000A0337
84	84076	Mirabeau	A	338	A1a - Entretien de la végétation - Veille active	ROSTAND/LOETITIA MARYSE (PROPRIETAIRE)	Personne Physique	840760000A0338
84	84076	Mirabeau	A	339	A1a - Entretien de la végétation - Veille active	ROSTAND/LOETITIA MARYSE (PROPRIETAIRE)	Personne Physique	840760000A0339
84	84076	Mirabeau	A	340	A1a - Entretien de la végétation - Veille active	ROSTAND/LOETITIA MARYSE (PROPRIETAIRE)	Personne Physique	840760000A0340
84	84076	Mirabeau	A	341	A1a - Entretien de la végétation - Veille active	ROSTAND/LOETITIA MARYSE (PROPRIETAIRE)	Personne Physique	840760000A0341
84	84076	Mirabeau	A	342	A1a - Entretien de la végétation - Veille active	ROSTAND/LOETITIA MARYSE (PROPRIETAIRE)	Personne Physique	840760000A0342
84	84076	Mirabeau	A	348	A1a - Entretien de la végétation - Veille active	MARGAILLAN/JEAN DENIS (PROPRIETAIRE)	Personne Physique	840760000A0348
84	84076	Mirabeau	A	349	A1a - Entretien de la végétation - Veille active	MARGAILLAN/JEAN DENIS (PROPRIETAIRE)	Personne Physique	840760000A0349
84	84076	Mirabeau	A	353	A1a - Entretien de la végétation - Veille active	MARTIN/JEAN-BAPTISTE HENRI CHRISTIAN (PROPRIETAIRE)	Personne Physique	840760000A0353
84	84076	Mirabeau	A	366	A1a - Entretien de la végétation - Veille active	MARTIN/JEAN-BAPTISTE HENRI CHRISTIAN (PROPRIETAIRE)	Personne Physique	840760000A0366
84	84076	Mirabeau	A	367	A1a - Entretien de la végétation - Veille active	MARTIN/JEAN-BAPTISTE HENRI CHRISTIAN (PROPRIETAIRE)	Personne Physique	840760000A0367
84	84076	Mirabeau	A	368	A1a - Entretien de la végétation - Veille active	MARTIN/JEAN-BAPTISTE HENRI CHRISTIAN (PROPRIETAIRE)	Personne Physique	840760000A0368
84	84076	Mirabeau	A	369	A1a - Entretien de la végétation - Veille active	MARTIN/JEAN-BAPTISTE HENRI CHRISTIAN (PROPRIETAIRE)	Personne Physique	840760000A0369
84	84076	Mirabeau	A	376	A1a - Entretien de la végétation - Veille active	MARTIN/JEAN-BAPTISTE HENRI CHRISTIAN (PROPRIETAIRE)	Personne Physique	840760000A0376
84	84076	Mirabeau	A	377	A1a - Entretien de la végétation - Veille active	MARTIN/JEAN-BAPTISTE HENRI CHRISTIAN (PROPRIETAIRE)	Personne Physique	840760000A0377
84	84076	Mirabeau	A	378	A1a - Entretien de la végétation - Veille active	MARTIN/JEAN-BAPTISTE HENRI CHRISTIAN (PROPRIETAIRE)	Personne Physique	840760000A0378
84	84076	Mirabeau	A	383	A1a - Entretien de la végétation - Veille active	BOIRON/EDMONDE MARIE LOUISE (USUFRUITIER (ASSOCIE AVEC N))		840760000A0383
84	84076	Mirabeau	A	387	A1a - Entretien de la végétation - Veille active	BOIRON/EDMONDE MARIE LOUISE (USUFRUITIER (ASSOCIE AVEC N))		840760000A0387
84	84076	Mirabeau	A	388	A1a - Entretien de la végétation - Veille active	LIMOZIN/MARTHE MARIE CHARLOTTE (PROPRIETAIRE)	Personne Physique	840760000A0388
84	84076	Mirabeau	A	389	A1a - Entretien de la végétation - Veille active	MOYNIER/LAURENT VINCENT FRANCIS (PROPRIETAIRE)	Personne Physique	840760000A0389
84	84076	Mirabeau	A	554	A1a - Entretien de la végétation - Veille active	GENDRE/PHILIPPE FRANCOIS (PROPRIETAIRE)		840760000A0554
84	84076	Mirabeau	A	555	A1a - Entretien de la végétation - Veille active	PAPALEO/FRANCESCO (PROPRIETAIRE)		840760000A0555
84	84076	Mirabeau	A	556	A1a - Entretien de la végétation - Veille active	PAPALEO/FRANCESCO (PROPRIETAIRE)		840760000A0556
84	84076	Mirabeau	A	567	A1a - Entretien de la végétation - Veille active	MOYNIER/KARINE MARTINE JOSETTE (PROPRIETAIRE)		840760000A0567
84	84076	Mirabeau	A	570	A1a - Entretien de la végétation - Veille active	MOYNIER/KARINE MARTINE JOSETTE (PROPRIETAIRE)	Personne Physique	840760000A0570
84	84076	Mirabeau	A	599	A1a - Entretien de la végétation - Veille active	MOYNIER/LAURENT VINCENT FRANCIS (PROPRIETAIRE)	Personne Physique	840760000A0599
84	84076	Mirabeau	A	600	A1a - Entretien de la végétation - Veille active	DUPRE/FRANCOISE MARIE PAULE (PROPRIETAIRE)	Personne Physique	840760000A0600
84	84076	Mirabeau	A	605	A1a - Entretien de la végétation - Veille active	ALLOUIN/FRANCIS EDOUARD JEAN PAUL (PROPRIETAIRE)		840760000A0605
84	84076	Mirabeau	A	606	A1a - Entretien de la végétation - Veille active	ALLOUIN/FRANCIS EDOUARD JEAN PAUL (PROPRIETAIRE)		840760000A0606
84	84076	Mirabeau	A	612	A1a - Entretien de la végétation - Veille active	MATHIEU/MIREILLE FRANCOISE ELISE (PROPRIETAIRE)	Personne Physique	840760000A0612
84	84076	Mirabeau	A	613	A1a - Entretien de la végétation - Veille active	MATHIEU/MIREILLE FRANCOISE ELISE (PROPRIETAIRE)	Personne Physique	840760000A0613
84	84076	Mirabeau	A	614	A1a - Entretien de la végétation - Veille active	MOYNIER/LAURENT VINCENT FRANCIS (PROPRIETAIRE)	Personne Physique	840760000A0614
84	84076	Mirabeau	A	615	A1a - Entretien de la végétation - Veille active	BARLA/MARION MICHELE NATHALIE (PROPRIETAIRE)		840760000A0615
84	84076	Mirabeau	A	616	A1a - Entretien de la végétation - Veille active	BARLA/MARION MICHELE NATHALIE (PROPRIETAIRE)		840760000A0616
84	84076	Mirabeau	A	622	A1a - Entretien de la végétation - Veille active	FONCIER PACA (PROPRIETAIRE)	Personne Morale	840760000A0622
84	84076	Mirabeau	A	627	A1a - Entretien de la végétation - Veille active	COMMUNE DE MIRABEAU (PROPRIETAIRE)	Personne Morale	840760000A0627
84	84076	Mirabeau	A	629	A1a - Entretien de la végétation - Veille active	COMMUNE DE MIRABEAU (PROPRIETAIRE)	Personne Morale	840760000A0629
84	84076	Mirabeau	A	635	A1a - Entretien de la végétation - Veille active	LIMOZIN/MARTHE MARIE CHARLOTTE (PROPRIETAIRE)	Personne Physique	840760000A0635
84	84076	Mirabeau	A	637	A1a - Entretien de la végétation - Veille active	MOYNIER/KARINE MARTINE JOSETTE (PROPRIETAIRE)	Personne Physique	840760000A0637
84	84076	Mirabeau	A	642	A1a - Entretien de la végétation - Veille active	MARTIN/JEAN-BAPTISTE HENRI CHRISTIAN (PROPRIETAIRE)		840760000A0642
84	84076	Mirabeau	A	643	A1a - Entretien de la végétation - Veille active	MARTIN/JEAN-BAPTISTE HENRI CHRISTIAN (PROPRIETAIRE)		840760000A0643
84	84076	Mirabeau	A	644	A1a - Entretien de la végétation - Veille active	MARTIN/JEAN-BAPTISTE HENRI CHRISTIAN (PROPRIETAIRE)		840760000A0644
84	84076	Mirabeau	A	645	A1a - Entretien de la végétation - Veille active	MARTIN/JEAN-BAPTISTE HENRI CHRISTIAN (PROPRIETAIRE)	Personne Physique	840760000A0645
84	84076	Mirabeau	A	646	A1a - Entretien de la végétation - Veille active	BUHAGIAR/GEORGETTE (PROPRIETAIRE)		840760000A0646
84	84076	Mirabeau	A	650	A1a - Entretien de la végétation - Veille active	REYNAUD/RENE GASTON JULIEN (USUFRUITIER (ASSOCIE AVEC N))		840760000A0650
84	84076	Mirabeau	A	660	A1a - Entretien de la végétation - Veille active	REYNAUD/RENE GASTON JULIEN (USUFRUITIER (ASSOCIE AVEC N))		840760000A0660
84	84076	Mirabeau	A	661	A1a - Entretien de la végétation - Veille active	REYNAUD/RENE GASTON JULIEN (USUFRUITIER (ASSOCIE AVEC N))		840760000A0661
84	84076	Mirabeau	A	662	A1a - Entretien de la végétation - Veille active	NITSCHKE/WILFGANG ANDREAS (PROPRIETAIRE)		840760000A0662
84	84076	Mirabeau	A	663	A1a - Entretien de la végétation - Veille active	NITSCHKE/WILFGANG ANDREAS (PROPRIETAIRE)		840760000A0663
84	84076	Mirabeau	A	664	A1a - Entretien de la végétation - Veille active	REYNAUD/RENE GASTON JULIEN (USUFRUITIER (ASSOCIE AVEC N))		840760000A0664
84	84076	Mirabeau	A	665	A1a - Entretien de la végétation - Veille active	REYNAUD/RENE GASTON JULIEN (USUFRUITIER (ASSOCIE AVEC N))		840760000A0665
84	84076	Mirabeau	A	685	A1a - Entretien de la végétation - Veille active	MOYNIER/KARINE MARTINE JOSETTE (PROPRIETAIRE)	Personne Physique	840760000A0685
84	84076	Mirabeau	A	708	A1a - Entretien de la végétation - Veille active	CARLIER/JEAN LUC (PROPRIETAIRE)		840760000A0708
84	84076	Mirabeau	A	719	A1a - Entretien de la végétation - Veille active	BARAN/ANNIE JACQUELINE DENISE (PROPRIETAIRE)	Personne Physique	840760000A0719
84	84076	Mirabeau	A	720	A1a - Entretien de la végétation - Veille active	BARAN/ANNIE JACQUELINE DENISE (PROPRIETAIRE)	Personne Physique	840760000A0720
84	84076	Mirabeau	A	721	A1a - Entretien de la végétation - Veille active	BARAN/ANNIE JACQUELINE DENISE (PROPRIETAIRE)	Personne Physique	840760000A0721
84	84076	Mirabeau	A	733	A1a - Entretien de la végétation - Veille active	FONCIER PACA (PROPRIETAIRE)	Personne Morale	840760000A0733
84	84076	Mirabeau	A	734	A1a - Entretien de la végétation - Veille active	COMMUNE DE MIRABEAU (PROPRIETAIRE)	Personne Morale	840760000A0734
84	84076	Mirabeau	A	737	A1a - Entretien de la végétation - Veille active	COMMUNE DE MIRABEAU (PROPRIETAIRE)	Personne Morale	840760000A0737
84	84076	Mirabeau	A	746	A1a - Entretien de la végétation - Veille active	GARRE/CLAUDE (PROPRIETAIRE)	Personne Physique	840760000A0746
84	84076	Mirabeau	A	747	A1a - Entretien de la végétation - Veille active	ANDREU/BRIGIDA VICENTA (PROPRIETAIRE)		840760000A0747
84	84076	Mirabeau	A	750	A1a - Entretien de la végétation - Veille active	MOYNIER/KARINE MARTINE JOSETTE (PROPRIETAIRE)		840760000A0750
84	84076	Mirabeau	A	765	A1a - Entretien de la végétation - Veille active	REYNAUD/RENE GASTON JULIEN (USUFRUITIER (ASSOCIE AVEC N))		840760000A0765
84	84076	Mirabeau	A	850	A1a - Entretien de la végétation - Veille active	PAPALEO/FRANCESCO (PROPRIETAIRE)		840760000A0850
84	84076	Mirabeau	A	852	A1a - Entretien de la végétation - Veille active	PAPALEO/FRANCESCO (PROPRIETAIRE)		840760000A0852
84	84076	Mirabeau	A	863	A1a - Entretien de la végétation - Veille active	MOYNIER/KARINE MARTINE JOSETTE (PROPRIETAIRE)		840760000A0863
84	84076	Mirabeau	A	891	A1a - Entretien de la végétation - Veille active	SPETH/CHARLES FREDERIC PIERRE (USUFRUITIER (ASSOCIE AVEC N))		840760000A0891
84	84076	Mirabeau	A	891	A1a - Entretien de la végétation - Veille active	SPETH/CHARLES FREDERIC PIERRE (USUFRUITIER (ASSOCIE AVEC N))		840760000A0891
84	84076	Mirabeau	B	34	A1a - Entretien de la végétation - Veille active	MONTAGNE/THOMAS MARIE HENRI (PROPRIETAIRE)	Personne Physique	840760000B0034
84	84076	Mirabeau	B	34	B3 - Restauration de la continuité écologique	MONTAGNE/THOMAS MARIE HENRI (PROPRIETAIRE)	Personne Physique	840760000B0034
84	84076	Mirabeau	B	34	A1a - Entretien de la végétation - Veille active	MONTAGNE/THOMAS MARIE HENRI (PROPRIETAIRE)	Personne Physique	840760000B0034
84	84076	Mirabeau	B	34	B3 - Restauration de la continuité écologique	MONTAGNE/THOMAS MARIE HENRI (PROPRIETAIRE)	Personne Physique	840760000B0034
84	84076	Mirabeau	B	72	A1a - Entretien de la végétation - Veille active	BIANCHI/JOSETTE MARIA (PROPRIETAIRE)	Personne Physique	840760000B0072



Département	Code postal	Nom commune	Section	N° Parcelle	Action	Nom	Nature	Référence parcelle
84	84076	Mirabeau	B	73	A1a - Entretien de la végétation - Veille active	RENOULLIN/MAXIME JULIEN FRANCOIS (PROPRIETAIRE)		840760000B0073
84	84076	Mirabeau	B	74	A1a - Entretien de la végétation - Veille active	BIANCHI/JOSETTE MARIA (PROPRIETAIRE)	Personne Physique	840760000B0074
84	84076	Mirabeau	B	75	A1a - Entretien de la végétation - Veille active	BIANCHI/JOSETTE MARIA (PROPRIETAIRE)	Personne Physique	840760000B0075
84	84076	Mirabeau	B	190	A1c - Entretien de la végétation - Intervention régulière	GRAND LOGIS (PROPRIETAIRE)	Personne Morale	840760000B0190
84	84076	Mirabeau	B	191	A1c - Entretien de la végétation - Intervention régulière	GRAND LOGIS (PROPRIETAIRE)	Personne Morale	840760000B0191
84	84076	Mirabeau	B	192	A1c - Entretien de la végétation - Intervention régulière	SOCIETE NATIONALE SNCF (PROPRIETAIRE)		840760000B0192
84	84076	Mirabeau	B	193	A1c - Entretien de la végétation - Intervention régulière	GRAND LOGIS (PROPRIETAIRE)	Personne Morale	840760000B0193
84	84076	Mirabeau	B	194	A1c - Entretien de la végétation - Intervention régulière	GRAND LOGIS (PROPRIETAIRE)	Personne Morale	840760000B0194
84	84076	Mirabeau	B	196	A1c - Entretien de la végétation - Intervention régulière	GRAND LOGIS (PROPRIETAIRE)	Personne Morale	840760000B0196
84	84076	Mirabeau	B	206	A1a - Entretien de la végétation - Veille active	BIANCHI/JOSETTE MARIA (PROPRIETAIRE)	Personne Physique	840760000B0206
84	84076	Mirabeau	B	207	A1c - Entretien de la végétation - Intervention régulière	BOUTIERE/DOMINIQUE JEANNE (PROPRIETAIRE)	Personne Physique	840760000B0207
84	84076	Mirabeau	B	207	A1a - Entretien de la végétation - Veille active	BOUTIERE/DOMINIQUE JEANNE (PROPRIETAIRE)	Personne Physique	840760000B0207
84	84076	Mirabeau	B	209	A1c - Entretien de la végétation - Intervention régulière	BIANCHI/JOSETTE MARIA (PROPRIETAIRE)	Personne Physique	840760000B0209
84	84076	Mirabeau	B	209	A1a - Entretien de la végétation - Veille active	BIANCHI/JOSETTE MARIA (PROPRIETAIRE)	Personne Physique	840760000B0209
84	84076	Mirabeau	B	210	A1c - Entretien de la végétation - Intervention régulière	BIANCHI/JOSETTE MARIA (PROPRIETAIRE)	Personne Physique	840760000B0210
84	84076	Mirabeau	B	212	A1c - Entretien de la végétation - Intervention régulière	BIANCHI/JOSETTE MARIA (PROPRIETAIRE)	Personne Physique	840760000B0212
84	84076	Mirabeau	B	213	A1c - Entretien de la végétation - Intervention régulière	GRAND LOGIS (PROPRIETAIRE)	Personne Morale	840760000B0213
84	84076	Mirabeau	B	215	A1c - Entretien de la végétation - Intervention régulière	GRAND LOGIS (PROPRIETAIRE)	Personne Morale	840760000B0215
84	84076	Mirabeau	B	216	A1c - Entretien de la végétation - Intervention régulière	GRAND LOGIS (PROPRIETAIRE)	Personne Morale	840760000B0216
84	84076	Mirabeau	B	218	A1c - Entretien de la végétation - Intervention régulière	MONTAGNE/THOMAS MARIE HENRI (PROPRIETAIRE)	Personne Physique	840760000B0218
84	84076	Mirabeau	B	219	A1c - Entretien de la végétation - Intervention régulière	GUIEU/GERARD ETIENNE JEAN (PROPRIETAIRE)	Personne Physique	840760000B0219
84	84076	Mirabeau	B	220	A1c - Entretien de la végétation - Intervention régulière	GUIEU/GERARD ETIENNE JEAN (PROPRIETAIRE)	Personne Physique	840760000B0220
84	84076	Mirabeau	B	227	A1a - Entretien de la végétation - Veille active	RENOULLIN/MAXIME JULIEN FRANCOIS (PROPRIETAIRE)		840760000B0227
84	84076	Mirabeau	B	228	A1a - Entretien de la végétation - Veille active	RENOULLIN/MAXIME JULIEN FRANCOIS (PROPRIETAIRE)		840760000B0228
84	84076	Mirabeau	B	229	A1a - Entretien de la végétation - Veille active	BIANCHI/JOSETTE MARIA (PROPRIETAIRE)	Personne Physique	840760000B0229
84	84076	Mirabeau	B	231	A1a - Entretien de la végétation - Veille active	BIANCHI/JOSETTE MARIA (PROPRIETAIRE)	Personne Physique	840760000B0231
84	84076	Mirabeau	B	232	A1a - Entretien de la végétation - Veille active	BIANCHI/JOSETTE MARIA (PROPRIETAIRE)	Personne Physique	840760000B0232
84	84076	Mirabeau	B	233	A1a - Entretien de la végétation - Veille active	BIANCHI/JOSETTE MARIA (PROPRIETAIRE)	Personne Physique	840760000B0233
84	84076	Mirabeau	B	234	A1a - Entretien de la végétation - Veille active	ANDREU/BRIGIDA VICENTA (USUFRUITIER (ASSOCIE AVEC N))		840760000B0234
84	84076	Mirabeau	B	235	A1a - Entretien de la végétation - Veille active	ANDREU/BRIGIDA VICENTA (USUFRUITIER (ASSOCIE AVEC N))		840760000B0235
84	84076	Mirabeau	B	238	A1a - Entretien de la végétation - Veille active	BIANCHI/JOSETTE MARIA (PROPRIETAIRE)	Personne Physique	840760000B0238
84	84076	Mirabeau	B	285	A1a - Entretien de la végétation - Veille active	MONTAGNE/THOMAS MARIE HENRI (PROPRIETAIRE)	Personne Physique	840760000B0285
84	84076	Mirabeau	B	285	B3 - Restauration de la continuité écologique	MONTAGNE/THOMAS MARIE HENRI (PROPRIETAIRE)	Personne Physique	840760000B0285
84	84076	Mirabeau	B	290	A1a - Entretien de la végétation - Veille active	MONTAGNE/THOMAS MARIE HENRI (PROPRIETAIRE)	Personne Physique	840760000B0290
84	84076	Mirabeau	B	290	B3 - Restauration de la continuité écologique	MONTAGNE/THOMAS MARIE HENRI (PROPRIETAIRE)	Personne Physique	840760000B0290
84	84076	Mirabeau	B	292	A1a - Entretien de la végétation - Veille active	MONTAGNE/THOMAS MARIE HENRI (PROPRIETAIRE)	Personne Physique	840760000B0292
84	84076	Mirabeau	B	292	B3 - Restauration de la continuité écologique	MONTAGNE/THOMAS MARIE HENRI (PROPRIETAIRE)	Personne Physique	840760000B0292
84	84076	Mirabeau	B	294	A1a - Entretien de la végétation - Veille active	MONTAGNE/THOMAS MARIE HENRI (PROPRIETAIRE)	Personne Physique	840760000B0294

Département	Code postal	Nom commune	Section	N° Parcelle	Action	Nom	Nature	Référence parcelle
84	84076	Mirabeau	B	372	A1a - Entretien de la végétation - Veille active	MONTAGNE/THOMAS MARIE HENRI (PROPRIETAIRE)	Personne Physique	840760000B0372
84	84076	Mirabeau	B	372	B3 - Restauration de la continuité écologique	MONTAGNE/THOMAS MARIE HENRI (PROPRIETAIRE)	Personne Physique	840760000B0372
84	84076	Mirabeau	B	375	A1c - Entretien de la végétation - Intervention régulière	DUJIN/JULIEN CHRISTOPHE (PROPRIETAIRE)		840760000B0375
84	84076	Mirabeau	B	376	A1c - Entretien de la végétation - Intervention régulière	DUJIN/JULIEN CHRISTOPHE (PROPRIETAIRE)		840760000B0376
84	84076	Mirabeau	B	379	A1c - Entretien de la végétation - Intervention régulière	ESPITALIER (PROPRIETAIRE)	Personne Morale	840760000B0379
84	84076	Mirabeau	B	386	A1a - Entretien de la végétation - Veille active	MONTAGNE/THOMAS MARIE HENRI (PROPRIETAIRE)	Personne Physique	840760000B0386
84	84076	Mirabeau	B	387	A1a - Entretien de la végétation - Veille active	MONTAGNE/THOMAS MARIE HENRI (PROPRIETAIRE)	Personne Physique	840760000B0387
84	84076	Mirabeau	B	387	A1a - Entretien de la végétation - Veille active	MONTAGNE/THOMAS MARIE HENRI (PROPRIETAIRE)	Personne Physique	840760000B0387
84	84076	Mirabeau	B	387	B1 - Restauration de la morphologie du cours d'eau par suppression des contraintes latérales	MONTAGNE/THOMAS MARIE HENRI (PROPRIETAIRE)	Personne Physique	840760000B0387
84	84076	Mirabeau	B	387	B3 - Restauration de la continuité écologique	MONTAGNE/THOMAS MARIE HENRI (PROPRIETAIRE)	Personne Physique	840760000B0387
84	84076	Mirabeau	B	387	B3 - Restauration de la continuité écologique	MONTAGNE/THOMAS MARIE HENRI (PROPRIETAIRE)	Personne Physique	840760000B0387
84	84076	Mirabeau	B	388	B1 - Restauration de la morphologie du cours d'eau par suppression des contraintes latérales	MONTAGNE/THOMAS MARIE HENRI (PROPRIETAIRE)	Personne Physique	840760000B0388
84	84076	Mirabeau	B	399	A1c - Entretien de la végétation - Intervention régulière	GALIBERT/ALAIN REGIS MARIE EMILE (PROPRIETAIRE)	Personne Physique	840760000B0399
84	84076	Mirabeau	B	399	A1a - Entretien de la végétation - Veille active	GALIBERT/ALAIN REGIS MARIE EMILE (PROPRIETAIRE)	Personne Physique	840760000B0399
84	84076	Mirabeau	B	401	A1c - Entretien de la végétation - Intervention régulière	GUIEU/GERARD ETIENNE JEAN (PROPRIETAIRE)	Personne Physique	840760000B0401
84	84076	Mirabeau	B	401	A1a - Entretien de la végétation - Veille active	GUIEU/GERARD ETIENNE JEAN (PROPRIETAIRE)	Personne Physique	840760000B0401
84	84076	Mirabeau	B	412	A1c - Entretien de la végétation - Intervention régulière	SOCIETE NATIONALE SNCF (PROPRIETAIRE)		840760000B0412
84	84076	Mirabeau	B	412	A1a - Entretien de la végétation - Veille active	SOCIETE NATIONALE SNCF (PROPRIETAIRE)		840760000B0412
84	84076	Mirabeau	B	413	B4 - Reprise des ouvrages de franchissement sous-dimensionnés	SOCIETE NATIONALE SNCF (PROPRIETAIRE)		840760000B0413
84	84076	Mirabeau	B	413	A1c - Entretien de la végétation - Intervention régulière	SOCIETE NATIONALE SNCF (PROPRIETAIRE)		840760000B0413
84	84076	Mirabeau	B	413	A1a - Entretien de la végétation - Veille active	SOCIETE NATIONALE SNCF (PROPRIETAIRE)		840760000B0413
84	84076	Mirabeau	C	1	A1a - Entretien de la végétation - Veille active	ALLOUIN/FRANCIS EDOUARD JEAN PAUL (PROPRIETAIRE)		840760000C0001
84	84076	Mirabeau	C	41	A1a - Entretien de la végétation - Veille active	CRUCIANI/ANTOINE PAUL JOSEPH (PROPRIETAIRE)	Personne Physique	840760000C0041
84	84076	Mirabeau	C	42	A1a - Entretien de la végétation - Veille active	ALLOUIN/FRANCIS EDOUARD JEAN PAUL (PROPRIETAIRE)		840760000C0042
84	84076	Mirabeau	C	43	A1a - Entretien de la végétation - Veille active	CRUCIANI/ANTOINE PAUL JOSEPH (PROPRIETAIRE)	Personne Physique	840760000C0043
84	84076	Mirabeau	C	44	A1a - Entretien de la végétation - Veille active	MOYNIER/KARINE MARTINE JOSETTE (PROPRIETAIRE)	Personne Physique	840760000C0044
84	84076	Mirabeau	C	45	A1a - Entretien de la végétation - Veille active	FIGUIERE/PIERRE-LAURENT JEAN BERNARD (PROPRIETAIRE)		840760000C0045
84	84076	Mirabeau	C	46	A1a - Entretien de la végétation - Veille active	FIGUIERE/PIERRE-LAURENT JEAN BERNARD (PROPRIETAIRE)		840760000C0046
84	84076	Mirabeau	C	47	A1a - Entretien de la végétation - Veille active	SCI EYSSOUQUETTES (PROPRIETAIRE)	Personne Morale	840760000C0047
84	84076	Mirabeau	C	48	A1a - Entretien de la végétation - Veille active	SCI EYSSOUQUETTES (PROPRIETAIRE)	Personne Morale	840760000C0048
84	84076	Mirabeau	C	49	A1a - Entretien de la végétation - Veille active	MEDINA/CARMEN MARIE (USUFRUITIER (ASSOCIE AVEC N))		840760000C0049
84	84076	Mirabeau	C	77	A1a - Entretien de la végétation - Veille active	MEDINA/CARMEN MARIE (USUFRUITIER (ASSOCIE AVEC N))		840760000C0077
84	84076	Mirabeau	C	78	A1a - Entretien de la végétation - Veille active	BOUTIERE/DOMINIQUE JEANNE (PROPRIETAIRE)	Personne Physique	840760000C0078
84	84076	Mirabeau	C	79	A1a - Entretien de la végétation - Veille active	LOMBARD/ADRIEN JULES LOUIS (PROPRIETAIRE)		840760000C0079
84	84076	Mirabeau	C	80	A1a - Entretien de la végétation - Veille active	LOMBARD/ADRIEN JULES LOUIS (PROPRIETAIRE)		840760000C0080
84	84076	Mirabeau	C	81	A1a - Entretien de la végétation - Veille active	GUIEU/GERARD ETIENNE JEAN (PROPRIETAIRE)	Personne Physique	840760000C0081
84	84076	Mirabeau	C	82	A1a - Entretien de la végétation - Veille active	GUIEU/GERARD ETIENNE JEAN (PROPRIETAIRE)	Personne Physique	840760000C0082
84	84076	Mirabeau	C	138	B2 - Restauration de la morphologie du cours d'eau par reprise de berge	CHAMPLOY/JEANNINE EMILIENNE (USUFRUITIER (ASSOCIE AVEC N))		840760000C0138
84	84076	Mirabeau	C	138	A1c - Entretien de la végétation - Intervention régulière	CHAMPLOY/JEANNINE EMILIENNE (USUFRUITIER (ASSOCIE AVEC N))		840760000C0138
84	84076	Mirabeau	C	139	B2 - Restauration de la morphologie du cours d'eau par reprise de berge	LOMBARD/ADRIEN JULES LOUIS (PROPRIETAIRE)		840760000C0139
84	84076	Mirabeau	C	139	A1c - Entretien de la végétation - Intervention régulière	LOMBARD/ADRIEN JULES LOUIS (PROPRIETAIRE)		840760000C0139
84	84076	Mirabeau	C	140	B2 - Restauration de la morphologie du cours d'eau par reprise de berge	VERDILLON/CAMILLE ELISE (PROPRIETAIRE)		840760000C0140
84	84076	Mirabeau	C	140	A1c - Entretien de la végétation - Intervention régulière	VERDILLON/CAMILLE ELISE (PROPRIETAIRE)		840760000C0140
84	84076	Mirabeau	C	141	B2 - Restauration de la morphologie du cours d'eau par reprise de berge	ACHARD/ARLETTE JEANNE (USUFRUITIER (ASSOCIE AVEC N))		840760000C0141
84	84076	Mirabeau	C	141	A1c - Entretien de la végétation - Intervention régulière	ACHARD/ARLETTE JEANNE (USUFRUITIER (ASSOCIE AVEC N))		840760000C0141
84	84076	Mirabeau	C	142	B2 - Restauration de la morphologie du cours d'eau par reprise de berge	ABDALA/MARIE LOUISE (USUFRUITIER (ASSOCIE AVEC N))		840760000C0142
84	84076	Mirabeau	C	142	A1c - Entretien de la végétation - Intervention régulière	ABDALA/MARIE LOUISE (USUFRUITIER (ASSOCIE AVEC N))		840760000C0142
84	84076	Mirabeau	C	143	B2 - Restauration de la morphologie du cours d'eau par reprise de berge	ABDALA/MARIE LOUISE (USUFRUITIER (ASSOCIE AVEC N))		840760000C0143
84	84076	Mirabeau	C	143	A1c - Entretien de la végétation - Intervention régulière	ABDALA/MARIE LOUISE (USUFRUITIER (ASSOCIE AVEC N))		840760000C0143
84	84076	Mirabeau	C	144	B2 - Restauration de la morphologie du cours d'eau par reprise de berge	COPROPRIETAIRES C 655-1102 MIRABEAU (PROPRIETAIRE)	Personne Morale	840760000C0144
84	84076	Mirabeau	C	144	A1c - Entretien de la végétation - Intervention régulière	COPROPRIETAIRES C 655-1102 MIRABEAU (PROPRIETAIRE)	Personne Morale	840760000C0144
84	84076	Mirabeau	C	145	C2 - Veille sur l'état génie-civil des ouvrages transversaux et longitudinaux	JULIEN/DANIELE CHRISTIANE (PROPRIETAIRE)	Personne Physique	840760000C0145
84	84076	Mirabeau	C	145	B2 - Restauration de la morphologie du cours d'eau par reprise de berge	JULIEN/DANIELE CHRISTIANE (PROPRIETAIRE)	Personne Physique	840760000C0145
84	84076	Mirabeau	C	145	A1c - Entretien de la végétation - Intervention régulière	JULIEN/DANIELE CHRISTIANE (PROPRIETAIRE)	Personne Physique	840760000C0145
84	84076	Mirabeau	C	153	B2 - Restauration de la morphologie du cours d'eau par reprise de berge	COMMUNE DE MIRABEAU (PROPRIETAIRE)	Personne Morale	840760000C0153
84	84076	Mirabeau	C	153	A1c - Entretien de la végétation - Intervention régulière	COMMUNE DE MIRABEAU (PROPRIETAIRE)	Personne Morale	840760000C0153
84	84076	Mirabeau	C	154	B2 - Restauration de la morphologie du cours d'eau par reprise de berge	ALLOUIN/YVES EMILIEEN ROBERT (PROPRIETAIRE)	Personne Physique	840760000C0154
84	84076	Mirabeau	C	154	A1c - Entretien de la végétation - Intervention régulière	ALLOUIN/YVES EMILIEEN ROBERT (PROPRIETAIRE)	Personne Physique	840760000C0154
84	84076	Mirabeau	C	159	B2 - Restauration de la morphologie du cours d'eau par reprise de berge	CHAMPLOY/JEANNINE EMILIENNE (USUFRUITIER (ASSOCIE AVEC N))		840760000C0159



Département	Code postal	Nom commune	Section	N° Parcelle	Action	Nom	Nature	Référence parcelle
84	84076	Mirabeau	C	159	A1c - Entretien de la végétation - Intervention régulière	CHAMPLOY/JEANNINE EMILIENNE (USUFRUITIER (ASSOCIE AVEC N))		840760000C0159
84	84076	Mirabeau	C	160	B2 - Restauration de la morphologie du cours d'eau par reprise de berge	PROPRIETAIRES DU BND 076 C0680 (PROPRIETAIRE)	Personne Morale	840760000C0160
84	84076	Mirabeau	C	160	A1c - Entretien de la végétation - Intervention régulière	PROPRIETAIRES DU BND 076 C0680 (PROPRIETAIRE)	Personne Morale	840760000C0160
84	84076	Mirabeau	C	348	B2 - Restauration de la morphologie du cours d'eau par reprise de berge	LES COPROPRIETAIRES (PROPRIETAIRE)	Personne Morale	840760000C0348
84	84076	Mirabeau	C	348	A1c - Entretien de la végétation - Intervention régulière	LES COPROPRIETAIRES (PROPRIETAIRE)	Personne Morale	840760000C0348
84	84076	Mirabeau	C	351	B2 - Restauration de la morphologie du cours d'eau par reprise de berge	ALLOUIN/MICHEL JEAN-FRANCOIS (PROPRIETAIRE)	Personne Physique	840760000C0351
84	84076	Mirabeau	C	351	A1c - Entretien de la végétation - Intervention régulière	ALLOUIN/MICHEL JEAN-FRANCOIS (PROPRIETAIRE)	Personne Physique	840760000C0351
84	84076	Mirabeau	C	352	B2 - Restauration de la morphologie du cours d'eau par reprise de berge	ALLAUZUN/ANNIE LUCIENNE (USUFRUITIER (ASSOCIE AVEC N))		840760000C0352
84	84076	Mirabeau	C	352	A1c - Entretien de la végétation - Intervention régulière	ALLAUZUN/ANNIE LUCIENNE (USUFRUITIER (ASSOCIE AVEC N))		840760000C0352
84	84076	Mirabeau	C	353	B2 - Restauration de la morphologie du cours d'eau par reprise de berge	ALLOUIN/FRANCIS EDOUARD JEAN PAUL (PROPRIETAIRE)		840760000C0353
84	84076	Mirabeau	C	353	A1c - Entretien de la végétation - Intervention régulière	ALLOUIN/FRANCIS EDOUARD JEAN PAUL (PROPRIETAIRE)		840760000C0353
84	84076	Mirabeau	C	540	A1a - Entretien de la végétation - Veille active	SOCIETE NATIONALE SNCF (PROPRIETAIRE)		840760000C0540
84	84076	Mirabeau	C	541	A1a - Entretien de la végétation - Veille active	SOCIETE NATIONALE SNCF (PROPRIETAIRE)		840760000C0541
84	84076	Mirabeau	C	542	A1a - Entretien de la végétation - Veille active	COMMUNE DE MIRABEAU (PROPRIETAIRE)	Personne Morale	840760000C0542
84	84076	Mirabeau	C	543	A1a - Entretien de la végétation - Veille active	SOCIETE NATIONALE SNCF (PROPRIETAIRE)		840760000C0543
84	84076	Mirabeau	C	562	B2 - Restauration de la morphologie du cours d'eau par reprise de berge	DURANCE GRANULATS (PROPRIETAIRE)	Personne Morale	840760000C0562
84	84076	Mirabeau	C	562	A1a - Entretien de la végétation - Veille active	DURANCE GRANULATS (PROPRIETAIRE)	Personne Morale	840760000C0562
84	84076	Mirabeau	C	563	B2 - Restauration de la morphologie du cours d'eau par reprise de berge	CHATEAU DE MIRABEAU (PROPRIETAIRE)	Personne Morale	840760000C0563
84	84076	Mirabeau	C	563	A1a - Entretien de la végétation - Veille active	CHATEAU DE MIRABEAU (PROPRIETAIRE)	Personne Morale	840760000C0563
84	84076	Mirabeau	C	563	A1a - Entretien de la végétation - Veille active	CHATEAU DE MIRABEAU (PROPRIETAIRE)	Personne Morale	840760000C0563
84	84076	Mirabeau	C	564	A1a - Entretien de la végétation - Veille active	CHATEAU DE MIRABEAU (PROPRIETAIRE)	Personne Morale	840760000C0564
84	84076	Mirabeau	C	565	A1a - Entretien de la végétation - Veille active	CHATEAU DE MIRABEAU (PROPRIETAIRE)	Personne Morale	840760000C0565
84	84076	Mirabeau	C	569	B2 - Restauration de la morphologie du cours d'eau par reprise de berge	SOCIETE NATIONALE SNCF (PROPRIETAIRE)		840760000C0569
84	84076	Mirabeau	C	569	A1a - Entretien de la végétation - Veille active	SOCIETE NATIONALE SNCF (PROPRIETAIRE)		840760000C0569
84	84076	Mirabeau	C	570	B2 - Restauration de la morphologie du cours d'eau par reprise de berge	HESS/WULF RUDIGER GOTTHARD (PROPRIETAIRE)		840760000C0570
84	84076	Mirabeau	C	570	A1a - Entretien de la végétation - Veille active	HESS/WULF RUDIGER GOTTHARD (PROPRIETAIRE)		840760000C0570
84	84076	Mirabeau	C	572	B2 - Restauration de la morphologie du cours d'eau par reprise de berge	HESS/WULF RUDIGER GOTTHARD (PROPRIETAIRE)		840760000C0572
84	84076	Mirabeau	C	572	A1a - Entretien de la végétation - Veille active	HESS/WULF RUDIGER GOTTHARD (PROPRIETAIRE)		840760000C0572
84	84076	Mirabeau	C	573	B2 - Restauration de la morphologie du cours d'eau par reprise de berge	HESS/WULF RUDIGER GOTTHARD (PROPRIETAIRE)		840760000C0573
84	84076	Mirabeau	C	573	A1a - Entretien de la végétation - Veille active	HESS/WULF RUDIGER GOTTHARD (PROPRIETAIRE)		840760000C0573
84	84076	Mirabeau	C	576	B2 - Restauration de la morphologie du cours d'eau par reprise de berge	HESS/WULF RUDIGER GOTTHARD (PROPRIETAIRE)		840760000C0576
84	84076	Mirabeau	C	576	A1a - Entretien de la végétation - Veille active	HESS/WULF RUDIGER GOTTHARD (PROPRIETAIRE)		840760000C0576
84	84076	Mirabeau	C	577	B2 - Restauration de la morphologie du cours d'eau par reprise de berge	BONNON/GERARD JEAN LOUIS (PROPRIETAIRE)	Personne Physique	840760000C0577
84	84076	Mirabeau	C	577	A1a - Entretien de la végétation - Veille active	BONNON/GERARD JEAN LOUIS (PROPRIETAIRE)	Personne Physique	840760000C0577
84	84076	Mirabeau	C	578	B2 - Restauration de la morphologie du cours d'eau par reprise de berge	GUIEU/GERARD ETIENNE JEAN (PROPRIETAIRE)	Personne Physique	840760000C0578
84	84076	Mirabeau	C	578	A1a - Entretien de la végétation - Veille active	GUIEU/GERARD ETIENNE JEAN (PROPRIETAIRE)	Personne Physique	840760000C0578
84	84076	Mirabeau	C	580	B2 - Restauration de la morphologie du cours d'eau par reprise de berge	HESS/WULF RUDIGER GOTTHARD (PROPRIETAIRE)		840760000C0580
84	84076	Mirabeau	C	580	A1a - Entretien de la végétation - Veille active	HESS/WULF RUDIGER GOTTHARD (PROPRIETAIRE)		840760000C0580
84	84076	Mirabeau	C	581	B2 - Restauration de la morphologie du cours d'eau par reprise de berge	BONNON/GERARD JEAN LOUIS (PROPRIETAIRE)	Personne Physique	840760000C0581
84	84076	Mirabeau	C	581	A1a - Entretien de la végétation - Veille active	BONNON/GERARD JEAN LOUIS (PROPRIETAIRE)	Personne Physique	840760000C0581
84	84076	Mirabeau	C	582	B2 - Restauration de la morphologie du cours d'eau par reprise de berge	HESS/WULF RUDIGER GOTTHARD (PROPRIETAIRE)		840760000C0582
84	84076	Mirabeau	C	582	A1a - Entretien de la végétation - Veille active	HESS/WULF RUDIGER GOTTHARD (PROPRIETAIRE)		840760000C0582
84	84076	Mirabeau	C	584	B2 - Restauration de la morphologie du cours d'eau par reprise de berge	COMMUNE DE MIRABEAU (PROPRIETAIRE)	Personne Morale	840760000C0584
84	84076	Mirabeau	C	584	A1a - Entretien de la végétation - Veille active	COMMUNE DE MIRABEAU (PROPRIETAIRE)	Personne Morale	840760000C0584
84	84076	Mirabeau	C	585	B2 - Restauration de la morphologie du cours d'eau par reprise de berge	COMMUNE DE MIRABEAU (PROPRIETAIRE)	Personne Morale	840760000C0585
84	84076	Mirabeau	C	585	A1a - Entretien de la végétation - Veille active	COMMUNE DE MIRABEAU (PROPRIETAIRE)	Personne Morale	840760000C0585
84	84076	Mirabeau	C	586	B2 - Restauration de la morphologie du cours d'eau par reprise de berge	COMMUNE DE MIRABEAU (PROPRIETAIRE)	Personne Morale	840760000C0586
84	84076	Mirabeau	C	586	A1a - Entretien de la végétation - Veille active	COMMUNE DE MIRABEAU (PROPRIETAIRE)	Personne Morale	840760000C0586
84	84076	Mirabeau	C	587	B2 - Restauration de la morphologie du cours d'eau par reprise de berge	COMMUNE DE MIRABEAU (PROPRIETAIRE)	Personne Morale	840760000C0587
84	84076	Mirabeau	C	587	A1a - Entretien de la végétation - Veille active	COMMUNE DE MIRABEAU (PROPRIETAIRE)	Personne Morale	840760000C0587
84	84076	Mirabeau	C	588	B2 - Restauration de la morphologie du cours d'eau par reprise de berge	COMMUNE DE MIRABEAU (PROPRIETAIRE)	Personne Morale	840760000C0588
84	84076	Mirabeau	C	588	A1c - Entretien de la végétation - Intervention régulière	COMMUNE DE MIRABEAU (PROPRIETAIRE)	Personne Morale	840760000C0588
84	84076	Mirabeau	C	588	A1a - Entretien de la végétation - Veille active	COMMUNE DE MIRABEAU (PROPRIETAIRE)	Personne Morale	840760000C0588

Département	Code postal	Nom commune	Section	N° Parcelle	Action	Nom	Nature	Référence parcelle
84	84076	Mirabeau	C	590	B2 - Restauration de la morphologie du cours d'eau par reprise de berge	COMMUNE DE MIRABEAU (PROPRIETAIRE)	Personne Morale	840760000C0590
84	84076	Mirabeau	C	590	A1a - Entretien de la végétation - Veille active	COMMUNE DE MIRABEAU (PROPRIETAIRE)	Personne Morale	840760000C0590
84	84076	Mirabeau	C	645	C2 - Veille sur l'état génie-civil des ouvrages transversaux et longitudinaux	COPROPRIETAIRES C 655-1102 MIRABEAU (PROPRIETAIRE)	Personne Morale	840760000C0645
84	84076	Mirabeau	C	645	B2 - Restauration de la morphologie du cours d'eau par reprise de berge	COPROPRIETAIRES C 655-1102 MIRABEAU (PROPRIETAIRE)	Personne Morale	840760000C0645
84	84076	Mirabeau	C	645	A1c - Entretien de la végétation - Intervention régulière	COPROPRIETAIRES C 655-1102 MIRABEAU (PROPRIETAIRE)	Personne Morale	840760000C0645
84	84076	Mirabeau	C	668	A1a - Entretien de la végétation - Veille active	ALLOUIN/FRANCIS EDOUARD JEAN PAUL (PROPRIETAIRE)		840760000C0668
84	84076	Mirabeau	C	669	A1a - Entretien de la végétation - Veille active	COMMUNE DE MIRABEAU (PROPRIETAIRE)	Personne Morale	840760000C0669
84	84076	Mirabeau	C	678	B2 - Restauration de la morphologie du cours d'eau par reprise de berge	VERMENOT/MAURICE GEORGES LOUIS JOSEPH (PROPRIETAIRE)		840760000C0678
84	84076	Mirabeau	C	678	A1c - Entretien de la végétation - Intervention régulière	VERMENOT/MAURICE GEORGES LOUIS JOSEPH (PROPRIETAIRE)		840760000C0678
84	84076	Mirabeau	C	680	B2 - Restauration de la morphologie du cours d'eau par reprise de berge	PROPRIETAIRES DU BND 076 C0680 (PROPRIETAIRE)	Personne Morale	840760000C0680
84	84076	Mirabeau	C	680	A1c - Entretien de la végétation - Intervention régulière	PROPRIETAIRES DU BND 076 C0680 (PROPRIETAIRE)	Personne Morale	840760000C0680
84	84076	Mirabeau	C	709	A1a - Entretien de la végétation - Veille active	SOCIETE NATIONALE SNCF (PROPRIETAIRE)		840760000C0709
84	84076	Mirabeau	C	710	A1a - Entretien de la végétation - Veille active	COMMUNE DE MIRABEAU (PROPRIETAIRE)	Personne Morale	840760000C0710
84	84076	Mirabeau	C	786	B2 - Restauration de la morphologie du cours d'eau par reprise de berge	ALLOUIN/YVES EMILIEEN ROBERT (PROPRIETAIRE)	Personne Physique	840760000C0786
84	84076	Mirabeau	C	786	A1c - Entretien de la végétation - Intervention régulière	ALLOUIN/YVES EMILIEEN ROBERT (PROPRIETAIRE)	Personne Physique	840760000C0786
84	84076	Mirabeau	C	788	B2 - Restauration de la morphologie du cours d'eau par reprise de berge	ALLOUIN/YVES EMILIEEN ROBERT (PROPRIETAIRE)	Personne Physique	840760000C0788
84	84076	Mirabeau	C	788	A1c - Entretien de la végétation - Intervention régulière	ALLOUIN/YVES EMILIEEN ROBERT (PROPRIETAIRE)	Personne Physique	840760000C0788
84	84076	Mirabeau	C	993	C2 - Veille sur l'état génie-civil des ouvrages transversaux et longitudinaux	COPROPRIETAIRES C 655-1102 MIRABEAU (PROPRIETAIRE)	Personne Morale	840760000C0993
84	84076	Mirabeau	C	993	B2 - Restauration de la morphologie du cours d'eau par reprise de berge	COPROPRIETAIRES C 655-1102 MIRABEAU (PROPRIETAIRE)	Personne Morale	840760000C0993
84	84076	Mirabeau	C	993	A1c - Entretien de la végétation - Intervention régulière	COPROPRIETAIRES C 655-1102 MIRABEAU (PROPRIETAIRE)	Personne Morale	840760000C0993
84	84076	Mirabeau	C	1037	B2 - Restauration de la morphologie du cours d'eau par reprise de berge	COMMUNE DE MIRABEAU (PROPRIETAIRE)	Personne Morale	840760000C1037
84	84076	Mirabeau	C	1037	A1c - Entretien de la végétation - Intervention régulière	COMMUNE DE MIRABEAU (PROPRIETAIRE)	Personne Morale	840760000C1037
84	84076	Mirabeau	C	1038	B2 - Restauration de la morphologie du cours d'eau par reprise de berge	COMMUNE DE MIRABEAU (PROPRIETAIRE)	Personne Morale	840760000C1038
84	84076	Mirabeau	C	1038	A1c - Entretien de la végétation - Intervention régulière	COMMUNE DE MIRABEAU (PROPRIETAIRE)	Personne Morale	840760000C1038
84	84076	Mirabeau	C	1096	B2 - Restauration de la morphologie du cours d'eau par reprise de berge	ALLOUIN/FRANCIS EDOUARD JEAN PAUL (PROPRIETAIRE)		840760000C1096
84	84076	Mirabeau	C	1096	A1c - Entretien de la végétation - Intervention régulière	ALLOUIN/FRANCIS EDOUARD JEAN PAUL (PROPRIETAIRE)		840760000C1096
84	84076	Mirabeau	C	1101	C2 - Veille sur l'état génie-civil des ouvrages transversaux et longitudinaux	COPROPRIETAIRES C 655-1102 MIRABEAU (PROPRIETAIRE)	Personne Morale	840760000C1101
84	84076	Mirabeau	C	1101	B2 - Restauration de la morphologie du cours d'eau par reprise de berge	COPROPRIETAIRES C 655-1102 MIRABEAU (PROPRIETAIRE)	Personne Morale	840760000C1101
84	84076	Mirabeau	C	1101	A1c - Entretien de la végétation - Intervention régulière	COPROPRIETAIRES C 655-1102 MIRABEAU (PROPRIETAIRE)	Personne Morale	840760000C1101
84	84076	Mirabeau	C	1102	C2 - Veille sur l'état génie-civil des ouvrages transversaux et longitudinaux	COPROPRIETAIRES C 655-1102 MIRABEAU (PROPRIETAIRE)	Personne Morale	840760000C1102
84	84076	Mirabeau	C	1102	B2 - Restauration de la morphologie du cours d'eau par reprise de berge	COPROPRIETAIRES C 655-1102 MIRABEAU (PROPRIETAIRE)	Personne Morale	840760000C1102
84	84076	Mirabeau	C	1102	A1c - Entretien de la végétation - Intervention régulière	COPROPRIETAIRES C 655-1102 MIRABEAU (PROPRIETAIRE)	Personne Morale	840760000C1102
84	84076	Mirabeau	C	1169	B2 - Restauration de la morphologie du cours d'eau par reprise de berge	LES COPROPRIETAIRES (PROPRIETAIRE)	Personne Morale	840760000C1169
84	84076	Mirabeau	C	1169	A1c - Entretien de la végétation - Intervention régulière	LES COPROPRIETAIRES (PROPRIETAIRE)	Personne Morale	840760000C1169
84	84076	Mirabeau	C	1170	B2 - Restauration de la morphologie du cours d'eau par reprise de berge	ALLOUIN/MICHEL JEAN-FRANCOIS (PROPRIETAIRE)	Personne Physique	840760000C1170
84	84076	Mirabeau	C	1170	A1c - Entretien de la végétation - Intervention régulière	ALLOUIN/MICHEL JEAN-FRANCOIS (PROPRIETAIRE)	Personne Physique	840760000C1170
84	84076	Mirabeau	C	1171	B2 - Restauration de la morphologie du cours d'eau par reprise de berge	ALLOUIN/MICHEL JEAN-FRANCOIS (PROPRIETAIRE)	Personne Physique	840760000C1171
84	84076	Mirabeau	C	1171	A1c - Entretien de la végétation - Intervention régulière	ALLOUIN/MICHEL JEAN-FRANCOIS (PROPRIETAIRE)	Personne Physique	840760000C1171
84	84076	Mirabeau	C	1515	A1a - Entretien de la végétation - Veille active	SOCIETE NATIONALE SNCF (PROPRIETAIRE)		840760000C1515
84	84076	Mirabeau	C	1516	A1c - Entretien de la végétation - Intervention régulière	SOCIETE NATIONALE SNCF (PROPRIETAIRE)		840760000C1516
84	84076	Mirabeau	C	1516	A1a - Entretien de la végétation - Veille active	SOCIETE NATIONALE SNCF (PROPRIETAIRE)		840760000C1516
84	84076	Mirabeau	C	1609	B2 - Restauration de la morphologie du cours d'eau par reprise de berge	ALLOUIN/MICHEL JEAN-FRANCOIS (PROPRIETAIRE)	Personne Physique	840760000C1609
84	84076	Mirabeau	C	1609	A1c - Entretien de la végétation - Intervention régulière	ALLOUIN/MICHEL JEAN-FRANCOIS (PROPRIETAIRE)	Personne Physique	840760000C1609
84	84076	Mirabeau	D	168	B2 - Restauration de la morphologie du cours d'eau par reprise de berge	PARDIGON/ALAIN JEAN (PROPRIETAIRE)		840760000D0168
84	84076	Mirabeau	D	168	A1a - Entretien de la végétation - Veille active	PARDIGON/ALAIN JEAN (PROPRIETAIRE)		840760000D0168
84	84076	Mirabeau	D	169	B2 - Restauration de la morphologie du cours d'eau par reprise de berge	PARDIGON/ALAIN JEAN (PROPRIETAIRE)		840760000D0169
84	84076	Mirabeau	D	169	A1a - Entretien de la végétation - Veille active	PARDIGON/ALAIN JEAN (PROPRIETAIRE)		840760000D0169
84	84076	Mirabeau	D	170	B2 - Restauration de la morphologie du cours d'eau par reprise de berge	HAMON/JEAN-MARC RENE (PROPRIETAIRE)		840760000D0170
84	84076	Mirabeau	D	170	A1a - Entretien de la végétation - Veille active	HAMON/JEAN-MARC RENE (PROPRIETAIRE)		840760000D0170
84	84076	Mirabeau	D	171	B2 - Restauration de la morphologie du cours d'eau par reprise de berge	HAMON/JEAN-MARC RENE (PROPRIETAIRE)		840760000D0171
84	84076	Mirabeau	D	171	A1a - Entretien de la végétation - Veille active	HAMON/JEAN-MARC RENE (PROPRIETAIRE)		840760000D0171



Département	Code postal	Nom commune	Section	N° Parcelle	Action	Nom	Nature	Référence parcelle
84	84076	Mirabeau	D	172	B2 - Restauration de la morphologie du cours d'eau par reprise de berge	HAMON/JEAN-MARC RENE (PROPRIETAIRE)		840760000D0172
84	84076	Mirabeau	D	172	A1a - Entretien de la végétation - Veille active	HAMON/JEAN-MARC RENE (PROPRIETAIRE)		840760000D0172
84	84076	Mirabeau	D	174	B2 - Restauration de la morphologie du cours d'eau par reprise de berge	HAMON/JEAN-MARC RENE (PROPRIETAIRE)		840760000D0174
84	84076	Mirabeau	D	174	A1a - Entretien de la végétation - Veille active	HAMON/JEAN-MARC RENE (PROPRIETAIRE)		840760000D0174
84	84076	Mirabeau	D	175	B2 - Restauration de la morphologie du cours d'eau par reprise de berge	DEPARTEMENT DU VAUCLUSE (PROPRIETAIRE)	Personne Morale	840760000D0175
84	84076	Mirabeau	D	175	A1a - Entretien de la végétation - Veille active	DEPARTEMENT DU VAUCLUSE (PROPRIETAIRE)	Personne Morale	840760000D0175
84	84076	Mirabeau	D	176	B2 - Restauration de la morphologie du cours d'eau par reprise de berge	NEGREL/MICHEL (PROPRIETAIRE)	Personne Physique	840760000D0176
84	84076	Mirabeau	D	176	A1a - Entretien de la végétation - Veille active	NEGREL/MICHEL (PROPRIETAIRE)	Personne Physique	840760000D0176
84	84076	Mirabeau	D	177	B2 - Restauration de la morphologie du cours d'eau par reprise de berge	NEGREL/MICHEL (PROPRIETAIRE)	Personne Physique	840760000D0177
84	84076	Mirabeau	D	177	A1a - Entretien de la végétation - Veille active	NEGREL/MICHEL (PROPRIETAIRE)	Personne Physique	840760000D0177
84	84076	Mirabeau	D	178	B2 - Restauration de la morphologie du cours d'eau par reprise de berge	NEGREL/MICHEL (PROPRIETAIRE)	Personne Physique	840760000D0178
84	84076	Mirabeau	D	178	A1a - Entretien de la végétation - Veille active	NEGREL/MICHEL (PROPRIETAIRE)	Personne Physique	840760000D0178
84	84076	Mirabeau	D	179	B2 - Restauration de la morphologie du cours d'eau par reprise de berge	CHIQUELLA (PROPRIETAIRE)	Personne Morale	840760000D0179
84	84076	Mirabeau	D	179	A1a - Entretien de la végétation - Veille active	CHIQUELLA (PROPRIETAIRE)	Personne Morale	840760000D0179
84	84076	Mirabeau	D	180	C2 - Veille sur l'état génie-civil des ouvrages transversaux et longitudinaux	ALLOUIN/YVES EMILIEEN ROBERT (PROPRIETAIRE)	Personne Physique	840760000D0180
84	84076	Mirabeau	D	180	B2 - Restauration de la morphologie du cours d'eau par reprise de berge	ALLOUIN/YVES EMILIEEN ROBERT (PROPRIETAIRE)	Personne Physique	840760000D0180
84	84076	Mirabeau	D	180	A1a - Entretien de la végétation - Veille active	ALLOUIN/YVES EMILIEEN ROBERT (PROPRIETAIRE)	Personne Physique	840760000D0180
84	84076	Mirabeau	D	181	C2 - Veille sur l'état génie-civil des ouvrages transversaux et longitudinaux	CHIQUELLA (PROPRIETAIRE)	Personne Morale	840760000D0181
84	84076	Mirabeau	D	183	B2 - Restauration de la morphologie du cours d'eau par reprise de berge	ALLOUIN/YVES EMILIEEN ROBERT (PROPRIETAIRE)	Personne Physique	840760000D0183
84	84076	Mirabeau	D	183	A1a - Entretien de la végétation - Veille active	ALLOUIN/YVES EMILIEEN ROBERT (PROPRIETAIRE)	Personne Physique	840760000D0183
84	84076	Mirabeau	D	184	B2 - Restauration de la morphologie du cours d'eau par reprise de berge	ALLOUIN/YVES EMILIEEN ROBERT (PROPRIETAIRE)	Personne Physique	840760000D0184
84	84076	Mirabeau	D	184	A1a - Entretien de la végétation - Veille active	ALLOUIN/YVES EMILIEEN ROBERT (PROPRIETAIRE)	Personne Physique	840760000D0184
84	84076	Mirabeau	D	185	B2 - Restauration de la morphologie du cours d'eau par reprise de berge	ALLOUIN/YVES EMILIEEN ROBERT (PROPRIETAIRE)	Personne Physique	840760000D0185
84	84076	Mirabeau	D	185	A1a - Entretien de la végétation - Veille active	ALLOUIN/YVES EMILIEEN ROBERT (PROPRIETAIRE)	Personne Physique	840760000D0185
84	84076	Mirabeau	D	186	B2 - Restauration de la morphologie du cours d'eau par reprise de berge	VERMENOT/MAURICE GEORGES LOUIS JOSEPH (PROPRIETAIRE)		840760000D0186
84	84076	Mirabeau	D	186	A1a - Entretien de la végétation - Veille active	VERMENOT/MAURICE GEORGES LOUIS JOSEPH (PROPRIETAIRE)		840760000D0186
84	84076	Mirabeau	D	187	B2 - Restauration de la morphologie du cours d'eau par reprise de berge	ALLOUIN/YVES EMILIEEN ROBERT (PROPRIETAIRE)	Personne Physique	840760000D0187
84	84076	Mirabeau	D	187	A1a - Entretien de la végétation - Veille active	ALLOUIN/YVES EMILIEEN ROBERT (PROPRIETAIRE)	Personne Physique	840760000D0187
84	84076	Mirabeau	D	188	B2 - Restauration de la morphologie du cours d'eau par reprise de berge	VERMENOT/MAURICE GEORGES LOUIS JOSEPH (PROPRIETAIRE)		840760000D0188
84	84076	Mirabeau	D	188	A1c - Entretien de la végétation - Intervention régulière	VERMENOT/MAURICE GEORGES LOUIS JOSEPH (PROPRIETAIRE)		840760000D0188
84	84076	Mirabeau	D	188	A1a - Entretien de la végétation - Veille active	VERMENOT/MAURICE GEORGES LOUIS JOSEPH (PROPRIETAIRE)		840760000D0188
84	84076	Mirabeau	D	189	B2 - Restauration de la morphologie du cours d'eau par reprise de berge	VERMENOT/MAURICE GEORGES LOUIS JOSEPH (PROPRIETAIRE)		840760000D0189
84	84076	Mirabeau	D	189	A1c - Entretien de la végétation - Intervention régulière	VERMENOT/MAURICE GEORGES LOUIS JOSEPH (PROPRIETAIRE)		840760000D0189
84	84076	Mirabeau	D	189	A1a - Entretien de la végétation - Veille active	VERMENOT/MAURICE GEORGES LOUIS JOSEPH (PROPRIETAIRE)		840760000D0189
84	84076	Mirabeau	D	190	B2 - Restauration de la morphologie du cours d'eau par reprise de berge	COMMUNE DE MIRABEAU (PROPRIETAIRE)	Personne Morale	840760000D0190
84	84076	Mirabeau	D	190	A1c - Entretien de la végétation - Intervention régulière	COMMUNE DE MIRABEAU (PROPRIETAIRE)	Personne Morale	840760000D0190
84	84076	Mirabeau	D	192	B2 - Restauration de la morphologie du cours d'eau par reprise de berge	COMMUNE DE MIRABEAU (PROPRIETAIRE)	Personne Morale	840760000D0192
84	84076	Mirabeau	D	192	A1c - Entretien de la végétation - Intervention régulière	COMMUNE DE MIRABEAU (PROPRIETAIRE)	Personne Morale	840760000D0192
84	84076	Mirabeau	D	193	B2 - Restauration de la morphologie du cours d'eau par reprise de berge	ANDRAUD/JEAN LEON (PROPRIETAIRE)	Personne Physique	840760000D0193
84	84076	Mirabeau	D	193	A1c - Entretien de la végétation - Intervention régulière	ANDRAUD/JEAN LEON (PROPRIETAIRE)	Personne Physique	840760000D0193
84	84076	Mirabeau	D	193	A1a - Entretien de la végétation - Veille active	ANDRAUD/JEAN LEON (PROPRIETAIRE)	Personne Physique	840760000D0193
84	84076	Mirabeau	D	194	B2 - Restauration de la morphologie du cours d'eau par reprise de berge	DESPINOY/VINCENT PIERRE-LOUIS DIEGO (PROPRIETAIRE)		840760000D0194
84	84076	Mirabeau	D	194	A1c - Entretien de la végétation - Intervention régulière	DESPINOY/VINCENT PIERRE-LOUIS DIEGO (PROPRIETAIRE)		840760000D0194
84	84076	Mirabeau	D	194	A1a - Entretien de la végétation - Veille active	DESPINOY/VINCENT PIERRE-LOUIS DIEGO (PROPRIETAIRE)		840760000D0194
84	84076	Mirabeau	D	195	B2 - Restauration de la morphologie du cours d'eau par reprise de berge	ANDRAUD/JEAN LEON (PROPRIETAIRE)	Personne Physique	840760000D0195
84	84076	Mirabeau	D	195	A1c - Entretien de la végétation - Intervention régulière	ANDRAUD/JEAN LEON (PROPRIETAIRE)	Personne Physique	840760000D0195
84	84076	Mirabeau	D	195	A1a - Entretien de la végétation - Veille active	ANDRAUD/JEAN LEON (PROPRIETAIRE)	Personne Physique	840760000D0195
84	84076	Mirabeau	D	197	B2 - Restauration de la morphologie du cours d'eau par reprise de berge	ANDRAUD/JEAN LEON (PROPRIETAIRE)	Personne Physique	840760000D0197
84	84076	Mirabeau	D	197	A1c - Entretien de la végétation - Intervention régulière	ANDRAUD/JEAN LEON (PROPRIETAIRE)	Personne Physique	840760000D0197
84	84076	Mirabeau	D	200	B2 - Restauration de la morphologie du cours d'eau par reprise de berge	SANCHEZ/CHRISTOPHE HENRI EDOUARD (PROPRIETAIRE)		840760000D0200
84	84076	Mirabeau	D	200	A1c - Entretien de la végétation - Intervention régulière	SANCHEZ/CHRISTOPHE HENRI EDOUARD (PROPRIETAIRE)		840760000D0200

Département	Code postal	Nom commune	Section	N° Parcelle	Action	Nom	Nature	Référence parcelle
84	84076	Mirabeau	D	206	B7 - Etude du fonctionnement hydraulique	SANCHEZ/CHRISTOPHE HENRI EDOUARD (PROPRIETAIRE)		840760000D0206
84	84076	Mirabeau	D	206	B2 - Restauration de la morphologie du cours d'eau par reprise de berge	SANCHEZ/CHRISTOPHE HENRI EDOUARD (PROPRIETAIRE)		840760000D0206
84	84076	Mirabeau	D	206	A1c - Entretien de la végétation - Intervention régulière	SANCHEZ/CHRISTOPHE HENRI EDOUARD (PROPRIETAIRE)		840760000D0206
84	84076	Mirabeau	D	207	B2 - Restauration de la morphologie du cours d'eau par reprise de berge	DAUMAS/CLAUDE CASIMIR (PROPRIETAIRE)	Personne Physique	840760000D0207
84	84076	Mirabeau	D	207	A1c - Entretien de la végétation - Intervention régulière	DAUMAS/CLAUDE CASIMIR (PROPRIETAIRE)	Personne Physique	840760000D0207
84	84076	Mirabeau	D	232	B2 - Restauration de la morphologie du cours d'eau par reprise de berge	ALLOUIN/YVES EMILIEEN ROBERT (PROPRIETAIRE)	Personne Physique	840760000D0232
84	84076	Mirabeau	D	232	A1a - Entretien de la végétation - Veille active	ALLOUIN/YVES EMILIEEN ROBERT (PROPRIETAIRE)	Personne Physique	840760000D0232
84	84076	Mirabeau	D	233	B2 - Restauration de la morphologie du cours d'eau par reprise de berge	ALLOUIN/FRANCIS EDOUARD JEAN PAUL (PROPRIETAIRE)		840760000D0233
84	84076	Mirabeau	D	233	A1a - Entretien de la végétation - Veille active	ALLOUIN/FRANCIS EDOUARD JEAN PAUL (PROPRIETAIRE)		840760000D0233
84	84076	Mirabeau	D	239	B2 - Restauration de la morphologie du cours d'eau par reprise de berge	ALLOUIN/FRANCIS EDOUARD JEAN PAUL (PROPRIETAIRE)		840760000D0239
84	84076	Mirabeau	D	239	A1a - Entretien de la végétation - Veille active	ALLOUIN/FRANCIS EDOUARD JEAN PAUL (PROPRIETAIRE)		840760000D0239
84	84076	Mirabeau	D	431	B2 - Restauration de la morphologie du cours d'eau par reprise de berge	ALLOUIN/YVES EMILIEEN ROBERT (PROPRIETAIRE)	Personne Physique	840760000D0431
84	84076	Mirabeau	D	431	A1c - Entretien de la végétation - Intervention régulière	ALLOUIN/YVES EMILIEEN ROBERT (PROPRIETAIRE)	Personne Physique	840760000D0431
84	84076	Mirabeau	D	434	B2 - Restauration de la morphologie du cours d'eau par reprise de berge	DE KLERK/PAUL (PROPRIETAIRE)		840760000D0434
84	84076	Mirabeau	D	434	A1c - Entretien de la végétation - Intervention régulière	DE KLERK/PAUL (PROPRIETAIRE)		840760000D0434
84	84076	Mirabeau	D	439	B2 - Restauration de la morphologie du cours d'eau par reprise de berge	SIGNORET/SOLANGE REGINE ANDREE (PROPRIETAIRE)		840760000D0439
84	84076	Mirabeau	D	439	A1c - Entretien de la végétation - Intervention régulière	SIGNORET/SOLANGE REGINE ANDREE (PROPRIETAIRE)		840760000D0439
84	84076	Mirabeau	D	441	B2 - Restauration de la morphologie du cours d'eau par reprise de berge	VITRANI/ROBERT (PROPRIETAIRE)		840760000D0441
84	84076	Mirabeau	D	441	A1c - Entretien de la végétation - Intervention régulière	VITRANI/ROBERT (PROPRIETAIRE)		840760000D0441
84	84076	Mirabeau	D	449	B2 - Restauration de la morphologie du cours d'eau par reprise de berge	LOZANO MORALES/ANTONIA (PROPRIETAIRE)	Personne Physique	840760000D0449
84	84076	Mirabeau	D	449	A1c - Entretien de la végétation - Intervention régulière	LOZANO MORALES/ANTONIA (PROPRIETAIRE)	Personne Physique	840760000D0449
84	84076	Mirabeau	D	449	A1a - Entretien de la végétation - Veille active	LOZANO MORALES/ANTONIA (PROPRIETAIRE)	Personne Physique	840760000D0449
84	84076	Mirabeau	D	450	B2 - Restauration de la morphologie du cours d'eau par reprise de berge	LOZANO MORALES/ANTONIA (PROPRIETAIRE)	Personne Physique	840760000D0450
84	84076	Mirabeau	D	450	A1c - Entretien de la végétation - Intervention régulière	LOZANO MORALES/ANTONIA (PROPRIETAIRE)	Personne Physique	840760000D0450
84	84076	Mirabeau	D	450	A1a - Entretien de la végétation - Veille active	LOZANO MORALES/ANTONIA (PROPRIETAIRE)	Personne Physique	840760000D0450
84	84076	Mirabeau	D	451	B2 - Restauration de la morphologie du cours d'eau par reprise de berge	TCHOBDRÉNOVITCH/ROBERT JOSEPH HENRI (PROPRIETAIRE)	Personne Physique	840760000D0451
84	84076	Mirabeau	D	451	A1a - Entretien de la végétation - Veille active	TCHOBDRÉNOVITCH/ROBERT JOSEPH HENRI (PROPRIETAIRE)	Personne Physique	840760000D0451
84	84076	Mirabeau	D	457	B2 - Restauration de la morphologie du cours d'eau par reprise de berge	TCHOBDRÉNOVITCH/ROBERT JOSEPH HENRI (PROPRIETAIRE)	Personne Physique	840760000D0457
84	84076	Mirabeau	D	457	A1a - Entretien de la végétation - Veille active	TCHOBDRÉNOVITCH/ROBERT JOSEPH HENRI (PROPRIETAIRE)	Personne Physique	840760000D0457
84	84076	Mirabeau	D	458	B2 - Restauration de la morphologie du cours d'eau par reprise de berge	TCHOBDRÉNOVITCH/ROBERT JOSEPH HENRI (PROPRIETAIRE)	Personne Physique	840760000D0458
84	84076	Mirabeau	D	458	A1a - Entretien de la végétation - Veille active	TCHOBDRÉNOVITCH/ROBERT JOSEPH HENRI (PROPRIETAIRE)	Personne Physique	840760000D0458
84	84076	Mirabeau	D	459	B2 - Restauration de la morphologie du cours d'eau par reprise de berge	TCHOBDRÉNOVITCH/ROBERT JOSEPH HENRI (PROPRIETAIRE)	Personne Physique	840760000D0459
84	84076	Mirabeau	D	459	A1a - Entretien de la végétation - Veille active	TCHOBDRÉNOVITCH/ROBERT JOSEPH HENRI (PROPRIETAIRE)	Personne Physique	840760000D0459
84	84076	Mirabeau	D	460	B2 - Restauration de la morphologie du cours d'eau par reprise de berge	TCHOBDRÉNOVITCH/ROBERT JOSEPH HENRI (PROPRIETAIRE)	Personne Physique	840760000D0460
84	84076	Mirabeau	D	460	A1a - Entretien de la végétation - Veille active	TCHOBDRÉNOVITCH/ROBERT JOSEPH HENRI (PROPRIETAIRE)	Personne Physique	840760000D0460
84	84076	Mirabeau	D	464	B2 - Restauration de la morphologie du cours d'eau par reprise de berge	TCHOBDRÉNOVITCH/ROBERT JOSEPH HENRI (PROPRIETAIRE)	Personne Physique	840760000D0464
84	84076	Mirabeau	D	464	A1a - Entretien de la végétation - Veille active	TCHOBDRÉNOVITCH/ROBERT JOSEPH HENRI (PROPRIETAIRE)	Personne Physique	840760000D0464
84	84076	Mirabeau	D	465	B2 - Restauration de la morphologie du cours d'eau par reprise de berge	HESS/WULF RUDIGER GOTTHARD (PROPRIETAIRE)		840760000D0465
84	84076	Mirabeau	D	465	A1a - Entretien de la végétation - Veille active	HESS/WULF RUDIGER GOTTHARD (PROPRIETAIRE)		840760000D0465
84	84076	Mirabeau	D	644	B2 - Restauration de la morphologie du cours d'eau par reprise de berge	CALDERO/ALBERTO (PROPRIETAIRE)		840760000D0644
84	84076	Mirabeau	D	644	A1a - Entretien de la végétation - Veille active	CALDERO/ALBERTO (PROPRIETAIRE)		840760000D0644
84	84076	Mirabeau	D	660	B2 - Restauration de la morphologie du cours d'eau par reprise de berge	COMMUNE DE MIRABEAU (PROPRIETAIRE)	Personne Morale	840760000D0660
84	84076	Mirabeau	D	660	A1a - Entretien de la végétation - Veille active	COMMUNE DE MIRABEAU (PROPRIETAIRE)	Personne Morale	840760000D0660
84	84076	Mirabeau	D	767	D1 - Sensibilisation sur le fonctionnement général des cours d'eau	SANCHEZ/CHRISTOPHE HENRI EDOUARD (PROPRIETAIRE)		840760000D0767
84	84076	Mirabeau	D	767	B2 - Restauration de la morphologie du cours d'eau par reprise de berge	SANCHEZ/CHRISTOPHE HENRI EDOUARD (PROPRIETAIRE)		840760000D0767
84	84076	Mirabeau	D	767	A1c - Entretien de la végétation - Intervention régulière	SANCHEZ/CHRISTOPHE HENRI EDOUARD (PROPRIETAIRE)		840760000D0767
84	84076	Mirabeau	D	796	B2 - Restauration de la morphologie du cours d'eau par reprise de berge	LAPALUS/DAVID ROBERT (PROPRIETAIRE)		840760000D0796
84	84076	Mirabeau	D	796	A1c - Entretien de la végétation - Intervention régulière	LAPALUS/DAVID ROBERT (PROPRIETAIRE)		840760000D0796
84	84076	Mirabeau	D	865	B2 - Restauration de la morphologie du cours d'eau par reprise de berge	CALDERO/ALBERTO (PROPRIETAIRE)		840760000D0865
84	84076	Mirabeau	D	865	A1a - Entretien de la végétation - Veille active	CALDERO/ALBERTO (PROPRIETAIRE)		840760000D0865



Département	Code postal	Nom commune	Section	N° Parcelle	Action	Nom	Nature	Référence parcelle
84	84076	Mirabeau	D	869	B2 - Restauration de la morphologie du cours d'eau par reprise de berge	SANCHEZ/CHRISTOPHE HENRI EDOUARD (PROPRIETAIRE)		840760000D0869
84	84076	Mirabeau	D	869	A1c - Entretien de la végétation - Intervention régulière	SANCHEZ/CHRISTOPHE HENRI EDOUARD (PROPRIETAIRE)		840760000D0869
84	84076	Mirabeau	D	872	B2 - Restauration de la morphologie du cours d'eau par reprise de berge	SANCHEZ/CHRISTOPHE HENRI EDOUARD (PROPRIETAIRE)		840760000D0872
84	84076	Mirabeau	D	872	A1c - Entretien de la végétation - Intervention régulière	SANCHEZ/CHRISTOPHE HENRI EDOUARD (PROPRIETAIRE)		840760000D0872
84	84076	Mirabeau	D	1018	C2 - Veille sur l'état génie-civil des ouvrages transversaux et longitudinaux	BUFFARD/HERVE MARIE PAUL (PROPRIETAIRE)		840760000D1018
84	84076	Mirabeau	D	1018	B2 - Restauration de la morphologie du cours d'eau par reprise de berge	BUFFARD/HERVE MARIE PAUL (PROPRIETAIRE)		840760000D1018
84	84076	Mirabeau	D	1018	A1c - Entretien de la végétation - Intervention régulière	BUFFARD/HERVE MARIE PAUL (PROPRIETAIRE)		840760000D1018
84	84076	Mirabeau	D	1019	B2 - Restauration de la morphologie du cours d'eau par reprise de berge	ALLOUIN/YVES EMILIEN ROBERT (PROPRIETAIRE)	Personne Physique	840760000D1019
84	84076	Mirabeau	D	1019	A1c - Entretien de la végétation - Intervention régulière	ALLOUIN/YVES EMILIEN ROBERT (PROPRIETAIRE)	Personne Physique	840760000D1019
84	84076	Mirabeau	D	1032	B2 - Restauration de la morphologie du cours d'eau par reprise de berge	ANDRAUD/JEAN LEON (PROPRIETAIRE)	Personne Physique	840760000D1032
84	84076	Mirabeau	D	1032	A1c - Entretien de la végétation - Intervention régulière	ANDRAUD/JEAN LEON (PROPRIETAIRE)	Personne Physique	840760000D1032
84	84076	Mirabeau	D	1039	B2 - Restauration de la morphologie du cours d'eau par reprise de berge	DE KLERK/PAUL (PROPRIETAIRE)		840760000D1039
84	84076	Mirabeau	D	1039	A1c - Entretien de la végétation - Intervention régulière	DE KLERK/PAUL (PROPRIETAIRE)		840760000D1039
84	84076	Mirabeau	D	1079	C2 - Veille sur l'état génie-civil des ouvrages transversaux et longitudinaux	DE KLERK/PAUL (PROPRIETAIRE)		840760000D1079
84	84076	Mirabeau	D	1079	B2 - Restauration de la morphologie du cours d'eau par reprise de berge	DE KLERK/PAUL (PROPRIETAIRE)		840760000D1079
84	84076	Mirabeau	D	1079	A1c - Entretien de la végétation - Intervention régulière	DE KLERK/PAUL (PROPRIETAIRE)		840760000D1079
84	84076	Mirabeau	D	1080	B2 - Restauration de la morphologie du cours d'eau par reprise de berge	DE KLERK/PAUL (PROPRIETAIRE)		840760000D1080
84	84076	Mirabeau	D	1080	A1c - Entretien de la végétation - Intervention régulière	DE KLERK/PAUL (PROPRIETAIRE)		840760000D1080
84	84076	Mirabeau	D	1085	B2 - Restauration de la morphologie du cours d'eau par reprise de berge	COMMUNE DE MIRABEAU (PROPRIETAIRE)	Personne Morale	840760000D1085
84	84076	Mirabeau	D	1085	A1c - Entretien de la végétation - Intervention régulière	COMMUNE DE MIRABEAU (PROPRIETAIRE)	Personne Morale	840760000D1085
84	84076	Mirabeau	D	1187	B2 - Restauration de la morphologie du cours d'eau par reprise de berge	BERNARDINELLO/FABRICE DAVID (PROPRIETAIRE)		840760000D1187
84	84076	Mirabeau	D	1187	A1c - Entretien de la végétation - Intervention régulière	BERNARDINELLO/FABRICE DAVID (PROPRIETAIRE)		840760000D1187
84	84076	Mirabeau	D	1193	B2 - Restauration de la morphologie du cours d'eau par reprise de berge	VITRANI/ROBERT (PROPRIETAIRE)		840760000D1193
84	84076	Mirabeau	D	1193	A1c - Entretien de la végétation - Intervention régulière	VITRANI/ROBERT (PROPRIETAIRE)		840760000D1193
84	84076	Mirabeau	D	1194	B2 - Restauration de la morphologie du cours d'eau par reprise de berge	BOLLE/SABRINA CHRISTIANE (PROPRIETAIRE)		840760000D1194
84	84076	Mirabeau	D	1194	A1c - Entretien de la végétation - Intervention régulière	BOLLE/SABRINA CHRISTIANE (PROPRIETAIRE)		840760000D1194
84	84076	Mirabeau	D	1210	B2 - Restauration de la morphologie du cours d'eau par reprise de berge	BOLLE/SABRINA CHRISTIANE (PROPRIETAIRE)		840760000D1210
84	84076	Mirabeau	D	1210	A1c - Entretien de la végétation - Intervention régulière	BOLLE/SABRINA CHRISTIANE (PROPRIETAIRE)		840760000D1210
84	84076	Mirabeau	D	1217	B2 - Restauration de la morphologie du cours d'eau par reprise de berge	LAPALUS/DAVID ROBERT (PROPRIETAIRE)		840760000D1217
84	84076	Mirabeau	D	1217	A1c - Entretien de la végétation - Intervention régulière	LAPALUS/DAVID ROBERT (PROPRIETAIRE)		840760000D1217
84	84076	Mirabeau	D	1218	B2 - Restauration de la morphologie du cours d'eau par reprise de berge	LAPALUS/DAVID ROBERT (PROPRIETAIRE)		840760000D1218
84	84076	Mirabeau	D	1218	A1c - Entretien de la végétation - Intervention régulière	LAPALUS/DAVID ROBERT (PROPRIETAIRE)		840760000D1218
84	84076	Mirabeau	E	440	B2 - Restauration de la morphologie du cours d'eau par reprise de berge	PARDIGON/ALAIN JEAN (PROPRIETAIRE)		840760000E0440
84	84076	Mirabeau	E	440	A1a - Entretien de la végétation - Veille active	PARDIGON/ALAIN JEAN (PROPRIETAIRE)		840760000E0440
84	84076	Mirabeau	E	441	A1a - Entretien de la végétation - Veille active	COMMUNE DE MIRABEAU (PROPRIETAIRE)	Personne Morale	840760000E0441
84	84076	Mirabeau	E	441	B2 - Restauration de la morphologie du cours d'eau par reprise de berge	COMMUNE DE MIRABEAU (PROPRIETAIRE)	Personne Morale	840760000E0441
84	84076	Mirabeau	E	442	B2 - Restauration de la morphologie du cours d'eau par reprise de berge	COMMUNE DE MIRABEAU (PROPRIETAIRE)	Personne Morale	840760000E0442
84	84076	Mirabeau	E	442	A1a - Entretien de la végétation - Veille active	COMMUNE DE MIRABEAU (PROPRIETAIRE)	Personne Morale	840760000E0442
84	84076	Mirabeau	E	444	B2 - Restauration de la morphologie du cours d'eau par reprise de berge	COMMUNE DE MIRABEAU (PROPRIETAIRE)	Personne Morale	840760000E0444
84	84076	Mirabeau	E	444	A1a - Entretien de la végétation - Veille active	COMMUNE DE MIRABEAU (PROPRIETAIRE)	Personne Morale	840760000E0444
84	84076	Mirabeau	E	446	B2 - Restauration de la morphologie du cours d'eau par reprise de berge	THUS/JEAN PIERRE MARIE (PROPRIETAIRE)	Personne Physique	840760000E0446
84	84076	Mirabeau	E	446	A1a - Entretien de la végétation - Veille active	THUS/JEAN PIERRE MARIE (PROPRIETAIRE)	Personne Physique	840760000E0446
84	84076	Mirabeau	E	447	B2 - Restauration de la morphologie du cours d'eau par reprise de berge	THUS/JEAN PIERRE MARIE (PROPRIETAIRE)	Personne Physique	840760000E0447
84	84076	Mirabeau	E	447	A1a - Entretien de la végétation - Veille active	THUS/JEAN PIERRE MARIE (PROPRIETAIRE)	Personne Physique	840760000E0447
84	84076	Mirabeau	E	455	B2 - Restauration de la morphologie du cours d'eau par reprise de berge	CURIAL/JACQUES LOUIS (PROPRIETAIRE)		840760000E0455
84	84076	Mirabeau	E	455	A1a - Entretien de la végétation - Veille active	CURIAL/JACQUES LOUIS (PROPRIETAIRE)		840760000E0455
84	84076	Mirabeau	E	456	B2 - Restauration de la morphologie du cours d'eau par reprise de berge	THUS/JEAN PIERRE MARIE (PROPRIETAIRE)	Personne Physique	840760000E0456
84	84076	Mirabeau	E	456	A1a - Entretien de la végétation - Veille active	THUS/JEAN PIERRE MARIE (PROPRIETAIRE)	Personne Physique	840760000E0456
84	84076	Mirabeau	E	457	B2 - Restauration de la morphologie du cours d'eau par reprise de berge	CURIAL/JACQUES LOUIS (PROPRIETAIRE)		840760000E0457

Département	Code postal	Nom commune	Section	N° Parcelle	Action	Nom	Nature	Référence parcelle
84	84076	Mirabeau	E	457	A1a - Entretien de la végétation - Veille active	CURIAL/JACQUES LOUIS (PROPRIETAIRE)		840760000E0457
84	84076	Mirabeau	E	480	B2 - Restauration de la morphologie du cours d'eau par reprise de berge	THUS/JEAN PIERRE MARIE (PROPRIETAIRE)	Personne Physique	840760000E0480
84	84076	Mirabeau	E	480	A1a - Entretien de la végétation - Veille active	THUS/JEAN PIERRE MARIE (PROPRIETAIRE)	Personne Physique	840760000E0480
84	84076	Mirabeau	E	484	B2 - Restauration de la morphologie du cours d'eau par reprise de berge	CURIAL/JACQUES LOUIS (USUFRUITIER (ASSOCIE AVEC N))		840760000E0484
84	84076	Mirabeau	E	484	A1a - Entretien de la végétation - Veille active	CURIAL/JACQUES LOUIS (USUFRUITIER (ASSOCIE AVEC N))		840760000E0484
84	84076	Mirabeau	E	485	B2 - Restauration de la morphologie du cours d'eau par reprise de berge	CURIAL/JACQUES LOUIS (USUFRUITIER (ASSOCIE AVEC N))		840760000E0485
84	84076	Mirabeau	E	485	A1a - Entretien de la végétation - Veille active	CURIAL/JACQUES LOUIS (USUFRUITIER (ASSOCIE AVEC N))		840760000E0485
84	84076	Mirabeau	E	486	B2 - Restauration de la morphologie du cours d'eau par reprise de berge	CURIAL/JACQUES LOUIS (USUFRUITIER (ASSOCIE AVEC N))		840760000E0486
84	84076	Mirabeau	E	486	A1a - Entretien de la végétation - Veille active	CURIAL/JACQUES LOUIS (USUFRUITIER (ASSOCIE AVEC N))		840760000E0486
84	84076	Mirabeau	E	487	B2 - Restauration de la morphologie du cours d'eau par reprise de berge	CURIAL/JACQUES LOUIS (USUFRUITIER (ASSOCIE AVEC N))		840760000E0487
84	84076	Mirabeau	E	487	A1a - Entretien de la végétation - Veille active	CURIAL/JACQUES LOUIS (USUFRUITIER (ASSOCIE AVEC N))		840760000E0487
84	84076	Mirabeau	E	488	A1a - Entretien de la végétation - Veille active	BOURRELLY/GISELE ANNA FERNANDE (PROPRIETAIRE)		840760000E0488
84	84076	Mirabeau	E	488	B2 - Restauration de la morphologie du cours d'eau par reprise de berge	BOURRELLY/GISELE ANNA FERNANDE (PROPRIETAIRE)		840760000E0488
84	84076	Mirabeau	E	570	B2 - Restauration de la morphologie du cours d'eau par reprise de berge	COMMUNE DE MIRABEAU (PROPRIETAIRE)	Personne Morale	840760000E0570
84	84076	Mirabeau	E	570	A1a - Entretien de la végétation - Veille active	COMMUNE DE MIRABEAU (PROPRIETAIRE)	Personne Morale	840760000E0570
84	84076	Mirabeau	E	571	B2 - Restauration de la morphologie du cours d'eau par reprise de berge	COMMUNE DE MIRABEAU (PROPRIETAIRE)	Personne Morale	840760000E0571
84	84076	Mirabeau	E	571	A1a - Entretien de la végétation - Veille active	COMMUNE DE MIRABEAU (PROPRIETAIRE)	Personne Morale	840760000E0571
84	84076	Mirabeau	E	595	B2 - Restauration de la morphologie du cours d'eau par reprise de berge	THUS/JEAN PIERRE MARIE (PROPRIETAIRE)	Personne Physique	840760000E0595
84	84076	Mirabeau	E	595	A1a - Entretien de la végétation - Veille active	THUS/JEAN PIERRE MARIE (PROPRIETAIRE)	Personne Physique	840760000E0595
84	84076	Mirabeau	E	597	B2 - Restauration de la morphologie du cours d'eau par reprise de berge	THUS/JEAN PIERRE MARIE (PROPRIETAIRE)	Personne Physique	840760000E0597
84	84076	Mirabeau	E	597	A1a - Entretien de la végétation - Veille active	THUS/JEAN PIERRE MARIE (PROPRIETAIRE)	Personne Physique	840760000E0597
84	84076	Mirabeau	E	599	B2 - Restauration de la morphologie du cours d'eau par reprise de berge	THUS/JEAN PIERRE MARIE (PROPRIETAIRE)	Personne Physique	840760000E0599
84	84076	Mirabeau	E	599	A1a - Entretien de la végétation - Veille active	THUS/JEAN PIERRE MARIE (PROPRIETAIRE)	Personne Physique	840760000E0599
84	84076	Mirabeau	E	600	B2 - Restauration de la morphologie du cours d'eau par reprise de berge	DEPARTEMENT DU VAUCLUSE (PROPRIETAIRE)	Personne Morale	840760000E0600
84	84076	Mirabeau	E	600	A1a - Entretien de la végétation - Veille active	DEPARTEMENT DU VAUCLUSE (PROPRIETAIRE)	Personne Morale	840760000E0600
84	84076	Mirabeau	E	601	B2 - Restauration de la morphologie du cours d'eau par reprise de berge	DEPARTEMENT DU VAUCLUSE (PROPRIETAIRE)	Personne Morale	840760000E0601
84	84076	Mirabeau	E	601	A1a - Entretien de la végétation - Veille active	DEPARTEMENT DU VAUCLUSE (PROPRIETAIRE)	Personne Morale	840760000E0601
84	84076	Mirabeau	E	602	B2 - Restauration de la morphologie du cours d'eau par reprise de berge	DEPARTEMENT DU VAUCLUSE (PROPRIETAIRE)	Personne Morale	840760000E0602
84	84076	Mirabeau	E	602	A1a - Entretien de la végétation - Veille active	DEPARTEMENT DU VAUCLUSE (PROPRIETAIRE)	Personne Morale	840760000E0602
84	84076	Mirabeau	E	604	B2 - Restauration de la morphologie du cours d'eau par reprise de berge	CURIAL/JACQUES LOUIS (PROPRIETAIRE)		840760000E0604
84	84076	Mirabeau	E	604	A1a - Entretien de la végétation - Veille active	CURIAL/JACQUES LOUIS (PROPRIETAIRE)		840760000E0604
84	84076	Mirabeau	E	605	B2 - Restauration de la morphologie du cours d'eau par reprise de berge	CURIAL/JACQUES LOUIS (PROPRIETAIRE)		840760000E0605
84	84076	Mirabeau	E	605	A1a - Entretien de la végétation - Veille active	CURIAL/JACQUES LOUIS (PROPRIETAIRE)		840760000E0605
84	84076	Mirabeau	E	641	B2 - Restauration de la morphologie du cours d'eau par reprise de berge	CURIAL/JACQUES LOUIS (PROPRIETAIRE)		840760000E0641
84	84076	Mirabeau	E	641	A1a - Entretien de la végétation - Veille active	CURIAL/JACQUES LOUIS (PROPRIETAIRE)		840760000E0641
84	84076	Mirabeau	E	642	B2 - Restauration de la morphologie du cours d'eau par reprise de berge	CURIAL/JACQUES LOUIS (PROPRIETAIRE)		840760000E0642
84	84076	Mirabeau	E	642	A1a - Entretien de la végétation - Veille active	CURIAL/JACQUES LOUIS (PROPRIETAIRE)		840760000E0642
84	84076	Mirabeau	E	643	B2 - Restauration de la morphologie du cours d'eau par reprise de berge	CURIAL/JACQUES LOUIS (PROPRIETAIRE)		840760000E0643
84	84076	Mirabeau	E	643	A1a - Entretien de la végétation - Veille active	CURIAL/JACQUES LOUIS (PROPRIETAIRE)		840760000E0643
84	84076	Mirabeau	E	648	B2 - Restauration de la morphologie du cours d'eau par reprise de berge	CURIAL/JACQUES LOUIS (PROPRIETAIRE)		840760000E0648
84	84076	Mirabeau	E	648	A1a - Entretien de la végétation - Veille active	CURIAL/JACQUES LOUIS (PROPRIETAIRE)		840760000E0648
84	84076	Mirabeau	E	649	B2 - Restauration de la morphologie du cours d'eau par reprise de berge	CURIAL/JACQUES LOUIS (PROPRIETAIRE)		840760000E0649
84	84076	Mirabeau	E	649	A1a - Entretien de la végétation - Veille active	CURIAL/JACQUES LOUIS (PROPRIETAIRE)		840760000E0649
84	84076	Mirabeau	E	651	B2 - Restauration de la morphologie du cours d'eau par reprise de berge	CURIAL/JACQUES LOUIS (PROPRIETAIRE)		840760000E0651
84	84076	Mirabeau	E	651	A1a - Entretien de la végétation - Veille active	CURIAL/JACQUES LOUIS (PROPRIETAIRE)		840760000E0651
COMMUNE DE PERTUIS								
84	84089	Pertuis	A	504	A1a - Entretien de la végétation - Veille active	REGIS/MONIQUE JOSEPHINE MARIE (USUFRUITIER (ASSOCIE AVEC N))		840890000A0504
84	84089	Pertuis	A	505	A1a - Entretien de la végétation - Veille active	REGIS/MONIQUE JOSEPHINE MARIE (USUFRUITIER (ASSOCIE AVEC N))		840890000A0505
84	84089	Pertuis	A	509	A1a - Entretien de la végétation - Veille active	VERDILLON/GUY CLAUDE AUGUSTE (PROPRIETAIRE)	Personne Physique	840890000A0509
84	84089	Pertuis	A	510	A1a - Entretien de la végétation - Veille active	VERDILLON/ELIE FRANCOIS (PROPRIETAIRE)	Personne Physique	840890000A0510
84	84089	Pertuis	A	513	A1a - Entretien de la végétation - Veille active	DURANDO/JEAN CLAUDE BARTHELEMY (USUFRUITIER (ASSOCIE AVEC N))		840890000A0513



Département	Code postal	Nom commune	Section	N° Parcelle	Action	Nom	Nature	Référence parcelle
84	84089	Pertuis	A	514	A1a - Entretien de la végétation - Veille active	DURANDO/JEAN CLAUDE BARTHELEMY (PROPRIETAIRE)		840890000A0514
84	84089	Pertuis	A	518	A1a - Entretien de la végétation - Veille active	OSTA/MONIQUE JEANNINE GEORGETTE (PROPRIETAIRE)	Personne Physique	840890000A0518
84	84089	Pertuis	A	519	A1a - Entretien de la végétation - Veille active	OSTA/MONIQUE JEANNINE GEORGETTE (PROPRIETAIRE)	Personne Physique	840890000A0519
84	84089	Pertuis	A	523	A1a - Entretien de la végétation - Veille active	ARLAUD/JOEL JACKY MAURICE (PROPRIETAIRE)	Personne Physique	840890000A0523
84	84089	Pertuis	A	524	A1a - Entretien de la végétation - Veille active	MICHEL/REGINE LUCIE AURELIE (USUFRUITIER (ASSOCIE AVEC N))		840890000A0524
84	84089	Pertuis	A	525	A1a - Entretien de la végétation - Veille active	MICHEL/REGINE LUCIE AURELIE (USUFRUITIER (ASSOCIE AVEC N))		840890000A0525
84	84089	Pertuis	A	527	A5 - Gestions des espèces exotiques envahissantes et particulièrement la Renouée du Japon	ARLAUD/JOEL JACKY MAURICE (PROPRIETAIRE)	Personne Physique	840890000A0527
84	84089	Pertuis	A	527	A1a - Entretien de la végétation - Veille active	ARLAUD/JOEL JACKY MAURICE (PROPRIETAIRE)	Personne Physique	840890000A0527
84	84089	Pertuis	A	528	A5 - Gestions des espèces exotiques envahissantes et particulièrement la Renouée du Japon	DEPARTEMENT DU VAUCLUSE (PROPRIETAIRE)	Personne Morale	840890000A0528
84	84089	Pertuis	A	528	A1a - Entretien de la végétation - Veille active	DEPARTEMENT DU VAUCLUSE (PROPRIETAIRE)	Personne Morale	840890000A0528
84	84089	Pertuis	A	528	B2 - Restauration de la morphologie du cours d'eau par reprise de berge	DEPARTEMENT DU VAUCLUSE (PROPRIETAIRE)	Personne Morale	840890000A0528
84	84089	Pertuis	A	528	A1c - Entretien de la végétation - Intervention régulière	DEPARTEMENT DU VAUCLUSE (PROPRIETAIRE)	Personne Morale	840890000A0528
84	84089	Pertuis	A	649	A1a - Entretien de la végétation - Veille active	BREST/JEAN MARC GUY (PROPRIETAIRE)	Personne Physique	840890000A0649
84	84089	Pertuis	A	651	A1a - Entretien de la végétation - Veille active	VIAL/HUGUETTE MARIE LOUISE (PROPRIETAIRE)	Personne Physique	840890000A0651
84	84089	Pertuis	A	1109	A1a - Entretien de la végétation - Veille active	ETAT PAR DIRECTION DE L IMMOBILIER DE L ETAT (PROPRIETAIRE)		840890000A1109
84	84089	Pertuis	A	1109	B2 - Restauration de la morphologie du cours d'eau par reprise de berge	ETAT PAR DIRECTION DE L IMMOBILIER DE L ETAT (PROPRIETAIRE)		840890000A1109
84	84089	Pertuis	A	1109	A1c - Entretien de la végétation - Intervention régulière	ETAT PAR DIRECTION DE L IMMOBILIER DE L ETAT (PROPRIETAIRE)		840890000A1109
84	84089	Pertuis	A	1278	A1a - Entretien de la végétation - Veille active	BREST/JEAN MARC GUY (PROPRIETAIRE)	Personne Physique	840890000A1278
84	84089	Pertuis	A	1770	A1a - Entretien de la végétation - Veille active	MICHEL/REGINE LUCIE AURELIE (USUFRUITIER (ASSOCIE AVEC N))		840890000A1770
84	84089	Pertuis	A	1771	A1a - Entretien de la végétation - Veille active	ARLAUD/JOEL JACKY MAURICE (PROPRIETAIRE)	Personne Physique	840890000A1771
84	84089	Pertuis	B	1	A1a - Entretien de la végétation - Veille active	CARLONI/RENALD (PROPRIETAIRE)	Personne Physique	840890000B0001
84	84089	Pertuis	B	1	A1a - Entretien de la végétation - Veille active	CARLONI/RENALD (PROPRIETAIRE)	Personne Physique	840890000B0001
84	84089	Pertuis	B	2	A1a - Entretien de la végétation - Veille active	SAUVAN/ANDRE PHILIPPE JACQUES (PROPRIETAIRE)	Personne Physique	840890000B0002
84	84089	Pertuis	B	6	A1a - Entretien de la végétation - Veille active	CARLONI/RENALD (PROPRIETAIRE)	Personne Physique	840890000B0006
84	84089	Pertuis	B	4075	A1a - Entretien de la végétation - Veille active	BOREL/SIMONE THERESE PAULE (PROPRIETAIRE)	Personne Physique	840890000B4075
84	84089	Pertuis	G	843	A1a - Entretien de la végétation - Veille active	ASS SYNDICALE AUTORISEE DES ARROSAGES ET ASSAINISSEMENTS DE (PROPRIETAIRE)	Personne Morale	840890000G0843
84	84089	Pertuis	H	706	A5 - Gestions des espèces exotiques envahissantes et particulièrement la Renouée du Japon	CARMEN (PROPRIETAIRE)	Personne Morale	840890000H0706
84	84089	Pertuis	H	706	A1c - Entretien de la végétation - Intervention régulière	CARMEN (PROPRIETAIRE)	Personne Morale	840890000H0706
84	84089	Pertuis	H	717	A1c - Entretien de la végétation - Intervention régulière	BOURDON/SERGE MICHEL NOEL (PROPRIETAIRE)	Personne Physique	840890000H0717
84	84089	Pertuis	H	718	A5 - Gestions des espèces exotiques envahissantes et particulièrement la Renouée du Japon	GUIRALD/FRANCOISE MARIE ODETTE (PROPRIETAIRE)		840890000H0718
84	84089	Pertuis	H	718	A1c - Entretien de la végétation - Intervention régulière	GUIRALD/FRANCOISE MARIE ODETTE (PROPRIETAIRE)		840890000H0718
84	84089	Pertuis	H	719	A1c - Entretien de la végétation - Intervention régulière	GUIRALD/FRANCOISE MARIE ODETTE (PROPRIETAIRE)		840890000H0719
84	84089	Pertuis	H	729	A1c - Entretien de la végétation - Intervention régulière	DEPARTEMENT DU VAUCLUSE (PROPRIETAIRE)	Personne Morale	840890000H0729
84	84089	Pertuis	H	740	A1c - Entretien de la végétation - Intervention régulière	DEPARTEMENT DU VAUCLUSE (PROPRIETAIRE)	Personne Morale	840890000H0740
84	84089	Pertuis	H	741	A1a - Entretien de la végétation - Veille active	SERRE/MARTINE MARIE DENISE (PROPRIETAIRE)	Personne Physique	840890000H0741
84	84089	Pertuis	H	741	A1a - Entretien de la végétation - Veille active	SERRE/MARTINE MARIE DENISE (PROPRIETAIRE)	Personne Physique	840890000H0741
84	84089	Pertuis	H	743	A1a - Entretien de la végétation - Veille active	SERRE/MARTINE MARIE DENISE (PROPRIETAIRE)	Personne Physique	840890000H0743
84	84089	Pertuis	H	745	A1a - Entretien de la végétation - Veille active	SERRE/MARTINE MARIE DENISE (PROPRIETAIRE)	Personne Physique	840890000H0745
84	84089	Pertuis	H	746	A1a - Entretien de la végétation - Veille active	SERRE/MARTINE MARIE DENISE (PROPRIETAIRE)	Personne Physique	840890000H0746
84	84089	Pertuis	H	968	A1a - Entretien de la végétation - Veille active	ETAT PAR DIRECTION DE L IMMOBILIER DE L ETAT (PROPRIETAIRE)	Personne Morale	840890000H0968
84	84089	Pertuis	H	992	A1a - Entretien de la végétation - Veille active	ETAT PAR DIRECTION DE L IMMOBILIER DE L ETAT (PROPRIETAIRE)	Personne Morale	840890000H0992
84	84089	Pertuis	H	999	A1a - Entretien de la végétation - Veille active	SYND MIXTE AMENAGEMENT VALLEE LA DURANCE (PROPRIETAIRE)	Personne Morale	840890000H0999
84	84089	Pertuis	H	1000	A1a - Entretien de la végétation - Veille active	CARBLANC/ISABELLE (PROPRIETAIRE)	Personne Physique	840890000H1000
84	84089	Pertuis	H	1001	A1a - Entretien de la végétation - Veille active	COMMUNE DE LE PERTUIS (PROPRIETAIRE)	Personne Morale	840890000H1001
84	84089	Pertuis	H	1005	A1a - Entretien de la végétation - Veille active	CARBLANC/ISABELLE (PROPRIETAIRE)	Personne Physique	840890000H1005
84	84089	Pertuis	H	1006	A1a - Entretien de la végétation - Veille active	CAMPO/ALPHONSINE LUCIE (PROPRIETAIRE)	Personne Physique	840890000H1006
84	84089	Pertuis	H	1008	A1a - Entretien de la végétation - Veille active	CAMPO/ALPHONSINE LUCIE (PROPRIETAIRE)	Personne Physique	840890000H1008
84	84089	Pertuis	H	1011	A1a - Entretien de la végétation - Veille active	DAUMAS/CHRISTOPHE ANDRE JEAN (PROPRIETAIRE)	Personne Physique	840890000H1011
84	84089	Pertuis	H	1014	A1a - Entretien de la végétation - Veille active	CARABET/SIMONE VIRGINIE AUGUSTA (PROPRIETAIRE)	Personne Physique	840890000H1014
84	84089	Pertuis	H	1015	A1a - Entretien de la végétation - Veille active	CARABET/SIMONE VIRGINIE AUGUSTA (PROPRIETAIRE)	Personne Physique	840890000H1015
84	84089	Pertuis	H	1018	A1a - Entretien de la végétation - Veille active	CARABET/SIMONE VIRGINIE AUGUSTA (PROPRIETAIRE)	Personne Physique	840890000H1018
84	84089	Pertuis	H	1019	A1a - Entretien de la végétation - Veille active	SILVE/JEAN ETIENNE (PROPRIETAIRE)	Personne Physique	840890000H1019
84	84089	Pertuis	H	1022	A1a - Entretien de la végétation - Veille active	SILVE/JEAN ETIENNE (PROPRIETAIRE)	Personne Physique	840890000H1022
84	84089	Pertuis	H	1249	A1a - Entretien de la végétation - Veille active	SYND MIXTE AMENAGEMENT VALLEE LA DURANCE (PROPRIETAIRE)	Personne Morale	840890000H1249
84	84089	Pertuis	H	1278	A5 - Gestions des espèces exotiques envahissantes et particulièrement la Renouée du Japon	SOLA/JEAN LUC (PROPRIETAIRE)		840890000H1278
84	84089	Pertuis	H	1278	A1a - Entretien de la végétation - Veille active	SOLA/JEAN LUC (PROPRIETAIRE)		840890000H1278
84	84089	Pertuis	H	1279	A1a - Entretien de la végétation - Veille active	DERASSE/FANNY SIMONE (PROPRIETAIRE)	Personne Physique	840890000H1279
84	84089	Pertuis	H	1381	A1c - Entretien de la végétation - Intervention régulière	BILLOTET/JEAN (PROPRIETAIRE)		840890000H1381
84	84089	Pertuis	H	1382	A1c - Entretien de la végétation - Intervention régulière	CARMEN (PROPRIETAIRE)	Personne Morale	840890000H1382
84	84089	Pertuis	H	1539	A1a - Entretien de la végétation - Veille active	SYND MIXTE AMENAGEMENT VALLEE LA DURANCE (PROPRIETAIRE)	Personne Morale	840890000H1539
84	84089	Pertuis	H	1541	A5 - Gestions des espèces exotiques envahissantes et particulièrement la Renouée du Japon	SYND MIXTE AMENAGEMENT VALLEE LA DURANCE (PROPRIETAIRE)	Personne Morale	840890000H1541
84	84089	Pertuis	H	1541	A1a - Entretien de la végétation - Veille active	SYND MIXTE AMENAGEMENT VALLEE LA DURANCE (PROPRIETAIRE)	Personne Morale	840890000H1541
84	84089	Pertuis	H	1543	A1a - Entretien de la végétation - Veille active	SYND MIXTE AMENAGEMENT VALLEE LA DURANCE (PROPRIETAIRE)	Personne Morale	840890000H1543
84	84089	Pertuis	H	1756	A1c - Entretien de la végétation - Intervention régulière	GUIRALD/FRANCOISE MARIE ODETTE (PROPRIETAIRE)		840890000H1756
84	84089	Pertuis	H	1757	A1c - Entretien de la végétation - Intervention régulière	GUIRALD/FRANCOISE MARIE ODETTE (PROPRIETAIRE)		840890000H1757

Département	Code postal	Nom commune	Section	N° Parcelle	Action	Nom	Nature	Référence parcelle
84	84089	Pertuis	AD	107	B2 - Restauration de la morphologie du cours d'eau par reprise de berge	ETAT PAR DIRECTION DE L IMMOBILIER DE L ETAT (PROPRIETAIRE)		84089000AD0107
84	84089	Pertuis	AD	108	B2 - Restauration de la morphologie du cours d'eau par reprise de berge	ETAT PAR DIRECTION DE L IMMOBILIER DE L ETAT (PROPRIETAIRE)		84089000AD0108
84	84089	Pertuis	AD	109	B2 - Restauration de la morphologie du cours d'eau par reprise de berge	ETAT PAR DIRECTION DE L IMMOBILIER DE L ETAT (PROPRIETAIRE)		84089000AD0109
84	84089	Pertuis	AD	116	B2 - Restauration de la morphologie du cours d'eau par reprise de berge	COMMUNE DE PERTUIS (PROPRIETAIRE)	Personne Morale	84089000AD0116
84	84089	Pertuis	AD	117	B2 - Restauration de la morphologie du cours d'eau par reprise de berge	COMMUNE DE PERTUIS (PROPRIETAIRE)	Personne Morale	84089000AD0117
84	84089	Pertuis	AD	118	B2 - Restauration de la morphologie du cours d'eau par reprise de berge	COMMUNE DE PERTUIS (PROPRIETAIRE)	Personne Morale	84089000AD0118
84	84089	Pertuis	AD	118	A1c - Entretien de la végétation - Intervention régulière	COMMUNE DE PERTUIS (PROPRIETAIRE)	Personne Morale	84089000AD0118
84	84089	Pertuis	AD	119	B2 - Restauration de la morphologie du cours d'eau par reprise de berge	COMMUNE DE PERTUIS (PROPRIETAIRE)	Personne Morale	84089000AD0119
84	84089	Pertuis	AD	119	A1c - Entretien de la végétation - Intervention régulière	COMMUNE DE PERTUIS (PROPRIETAIRE)	Personne Morale	84089000AD0119
84	84089	Pertuis	AD	120	B2 - Restauration de la morphologie du cours d'eau par reprise de berge	COMMUNE DE PERTUIS (PROPRIETAIRE)	Personne Morale	84089000AD0120
84	84089	Pertuis	AD	120	A1c - Entretien de la végétation - Intervention régulière	COMMUNE DE PERTUIS (PROPRIETAIRE)	Personne Morale	84089000AD0120
84	84089	Pertuis	AD	121	B2 - Restauration de la morphologie du cours d'eau par reprise de berge	COMMUNE DE PERTUIS (PROPRIETAIRE)	Personne Morale	84089000AD0121
84	84089	Pertuis	AD	122	B2 - Restauration de la morphologie du cours d'eau par reprise de berge	COMMUNE DE PERTUIS (PROPRIETAIRE)	Personne Morale	84089000AD0122
84	84089	Pertuis	AD	124	B2 - Restauration de la morphologie du cours d'eau par reprise de berge	ETAT PAR DIRECTION DE L IMMOBILIER DE L ETAT (PROPRIETAIRE)		84089000AD0124
84	84089	Pertuis	AD	134	B2 - Restauration de la morphologie du cours d'eau par reprise de berge	ETAT PAR DIRECTION DE L IMMOBILIER DE L ETAT (PROPRIETAIRE)		84089000AD0134
84	84089	Pertuis	AD	135	B2 - Restauration de la morphologie du cours d'eau par reprise de berge	ETAT PAR DIRECTION DE L IMMOBILIER DE L ETAT (PROPRIETAIRE)		84089000AD0135
84	84089	Pertuis	AD	136	B2 - Restauration de la morphologie du cours d'eau par reprise de berge	COPROPRIETAIRES DU LOT LES PEUPLIERS (PROPRIETAIRE)	Personne Morale	84089000AD0136
84	84089	Pertuis	AD	137	B2 - Restauration de la morphologie du cours d'eau par reprise de berge	COPROPRIETAIRES DU LOT LES PEUPLIERS (PROPRIETAIRE)	Personne Morale	84089000AD0137
84	84089	Pertuis	AD	138	B2 - Restauration de la morphologie du cours d'eau par reprise de berge	COPROPRIETAIRES DU LOT LES PEUPLIERS (PROPRIETAIRE)	Personne Morale	84089000AD0138
84	84089	Pertuis	AD	139	A5 - Gestions des espèces exotiques envahissantes et particulièrement la Renouée du Japon	MALBOS/KARINE CHRISTELLE (PROPRIETAIRE)	Personne Physique	84089000AD0139
84	84089	Pertuis	AD	139	B2 - Restauration de la morphologie du cours d'eau par reprise de berge	MALBOS/KARINE CHRISTELLE (PROPRIETAIRE)	Personne Physique	84089000AD0139
84	84089	Pertuis	AD	143	B2 - Restauration de la morphologie du cours d'eau par reprise de berge	VENZAL/ANGELE (USUFRUITIER (ASSOCIE AVEC N))		84089000AD0143
84	84089	Pertuis	AD	145	B2 - Restauration de la morphologie du cours d'eau par reprise de berge	VENZAL/ANGELE (USUFRUITIER (ASSOCIE AVEC N))		84089000AD0145
84	84089	Pertuis	AD	220	B2 - Restauration de la morphologie du cours d'eau par reprise de berge	ETAT PAR DIRECTION DE L IMMOBILIER DE L ETAT (PROPRIETAIRE)		84089000AD0220
84	84089	Pertuis	AD	220	B2 - Restauration de la morphologie du cours d'eau par reprise de berge	ETAT PAR DIRECTION DE L IMMOBILIER DE L ETAT (PROPRIETAIRE)		84089000AD0220
84	84089	Pertuis	AD	230	B2 - Restauration de la morphologie du cours d'eau par reprise de berge	ETAT PAR DIRECTION DE L IMMOBILIER DE L ETAT (PROPRIETAIRE)		84089000AD0230
84	84089	Pertuis	AD	249	B2 - Restauration de la morphologie du cours d'eau par reprise de berge	ETAT PAR DIRECTION DE L IMMOBILIER DE L ETAT (PROPRIETAIRE)		84089000AD0249
84	84089	Pertuis	AD	253	B2 - Restauration de la morphologie du cours d'eau par reprise de berge	ETAT PAR DIRECTION DE L IMMOBILIER DE L ETAT (PROPRIETAIRE)		84089000AD0253
84	84089	Pertuis	AD	254	B2 - Restauration de la morphologie du cours d'eau par reprise de berge	ETAT PAR DIRECTION DE L IMMOBILIER DE L ETAT (PROPRIETAIRE)		84089000AD0254
84	84089	Pertuis	AD	254	A1c - Entretien de la végétation - Intervention régulière	ETAT PAR DIRECTION DE L IMMOBILIER DE L ETAT (PROPRIETAIRE)		84089000AD0254
84	84089	Pertuis	AD	286	B2 - Restauration de la morphologie du cours d'eau par reprise de berge	ETAT PAR DIRECTION DE L IMMOBILIER DE L ETAT (PROPRIETAIRE)		84089000AD0286
84	84089	Pertuis	AD	293	B2 - Restauration de la morphologie du cours d'eau par reprise de berge	ETAT PAR DIRECTION DE L IMMOBILIER DE L ETAT (PROPRIETAIRE)		84089000AD0293
84	84089	Pertuis	AE	1	A1c - Entretien de la végétation - Intervention régulière	SILVESTRE/CLAUDINE HELENE MARCELLE (PROPRIETAIRE)	Personne Physique	84089000AE0001
84	84089	Pertuis	AE	2	A1c - Entretien de la végétation - Intervention régulière	SILVESTRE/CLAUDINE HELENE MARCELLE (PROPRIETAIRE)	Personne Physique	84089000AE0002
84	84089	Pertuis	AE	3	A5 - Gestions des espèces exotiques envahissantes et particulièrement la Renouée du Japon	SILVESTRE/CLAUDINE HELENE MARCELLE (PROPRIETAIRE)	Personne Physique	84089000AE0003
84	84089	Pertuis	AE	3	A1c - Entretien de la végétation - Intervention régulière	SILVESTRE/CLAUDINE HELENE MARCELLE (PROPRIETAIRE)	Personne Physique	84089000AE0003
84	84089	Pertuis	AE	4	A1c - Entretien de la végétation - Intervention régulière	SILVESTRE/CLAUDINE HELENE MARCELLE (PROPRIETAIRE)	Personne Physique	84089000AE0004
84	84089	Pertuis	AE	10	A5 - Gestions des espèces exotiques envahissantes et particulièrement la Renouée du Japon	LUTTI/PAUL FRANCOIS JACQUES (USUFRUITIER (ASSOCIE AVEC N))		84089000AE0010
84	84089	Pertuis	AE	10	A1c - Entretien de la végétation - Intervention régulière	LUTTI/PAUL FRANCOIS JACQUES (USUFRUITIER (ASSOCIE AVEC N))		84089000AE0010
84	84089	Pertuis	AE	10	C1 - Veille sur l'évolution des érosions actives	LUTTI/PAUL FRANCOIS JACQUES (USUFRUITIER (ASSOCIE AVEC N))		84089000AE0010
84	84089	Pertuis	AE	15	C1 - Veille sur l'évolution des érosions actives	ASS SYNDICALE AUTORISEE DES ARROSAGES ET ASSAINISSEMENTS DE (PROPRIETAIRE)	Personne Morale	84089000AE0015
84	84089	Pertuis	AE	16	C1 - Veille sur l'évolution des érosions actives	ASS SYNDICALE AUTORISEE DES ARROSAGES ET ASSAINISSEMENTS DE (PROPRIETAIRE)	Personne Morale	84089000AE0016
84	84089	Pertuis	AE	19	C1 - Veille sur l'évolution des érosions actives	AILLAUD/JOSETTE PAULETTE (PROPRIETAIRE)	Personne Physique	84089000AE0019
84	84089	Pertuis	AE	233	C1 - Veille sur l'évolution des érosions actives	LUTTI/PAUL FRANCOIS JACQUES (USUFRUITIER (ASSOCIE AVEC N))		84089000AE0233
84	84089	Pertuis	AE	244	A1c - Entretien de la végétation - Intervention régulière	AILLAUD/GINETTE JULIETTE SIMONNE (PROPRIETAIRE)	Personne Physique	84089000AE0244



Département	Code postal	Nom commune	Section	N° Parcelle	Action	Nom	Nature	Référence parcelle
84	84089	Pertuis	AE	244	C1 - Veille sur l'évolution des érosions actives	AILLAUD/GINETTE JULIETTE SIMONNE (PROPRIETAIRE)	Personne Physique	84089000AE0244
84	84089	Pertuis	AE	245	C1 - Veille sur l'évolution des érosions actives	AILLAUD/JOSETTE PAULETTE (PROPRIETAIRE)	Personne Physique	84089000AE0245
84	84089	Pertuis	AE	250	C1 - Veille sur l'évolution des érosions actives	AILLAUD/JOSETTE PAULETTE (PROPRIETAIRE)	Personne Physique	84089000AE0250
84	84089	Pertuis	AE	251	A5 - Gestions des espèces exotiques envahissantes et particulièrement la Renouée du Japon	AILLAUD/JOSETTE PAULETTE (PROPRIETAIRE)	Personne Physique	84089000AE0251
84	84089	Pertuis	AE	251	A1c - Entretien de la végétation - Intervention régulière	AILLAUD/JOSETTE PAULETTE (PROPRIETAIRE)	Personne Physique	84089000AE0251
84	84089	Pertuis	AE	251	C1 - Veille sur l'évolution des érosions actives	AILLAUD/JOSETTE PAULETTE (PROPRIETAIRE)	Personne Physique	84089000AE0251
84	84089	Pertuis	AH	2	A1a - Entretien de la végétation - Veille active	AILLAUD/CHRISTINE GILBERTE (PROPRIETAIRE)	Personne Physique	84089000AH0002
84	84089	Pertuis	AH	3	A1a - Entretien de la végétation - Veille active	ASS SYNDICALE AUTORISEE DES ARROSAGES ET ASSAINISSEMENTS DE (PROPRIETAIRE)	Personne Morale	84089000AH0003
84	84089	Pertuis	AH	4	A1a - Entretien de la végétation - Veille active	AILLAUD/CHRISTINE GILBERTE (PROPRIETAIRE)	Personne Physique	84089000AH0004
84	84089	Pertuis	AH	5	A1a - Entretien de la végétation - Veille active	AILLAUD/CHRISTINE GILBERTE (PROPRIETAIRE)	Personne Physique	84089000AH0005
84	84089	Pertuis	AH	6	A1a - Entretien de la végétation - Veille active	AILLAUD/CHRISTINE GILBERTE (PROPRIETAIRE)	Personne Physique	84089000AH0006
84	84089	Pertuis	AH	7	A1a - Entretien de la végétation - Veille active	LUKEZIC/ALAIN PIERRE LOUIS (PROPRIETAIRE)		84089000AH0007
84	84089	Pertuis	AH	8	A1a - Entretien de la végétation - Veille active	LUKEZIC/ALAIN PIERRE LOUIS (PROPRIETAIRE)		84089000AH0008
84	84089	Pertuis	AH	10	A1a - Entretien de la végétation - Veille active	ASS SYNDICALE AUTORISEE DES ARROSAGES ET ASSAINISSEMENTS DE (PROPRIETAIRE)	Personne Morale	84089000AH0010
84	84089	Pertuis	AH	11	A1a - Entretien de la végétation - Veille active	LUKEZIC/ALAIN PIERRE LOUIS (PROPRIETAIRE)		84089000AH0011
84	84089	Pertuis	AH	12	A1a - Entretien de la végétation - Veille active	SAUVAN/ANDRE PHILIPPE JACQUES (PROPRIETAIRE)	Personne Physique	84089000AH0012
84	84089	Pertuis	AH	14	A1a - Entretien de la végétation - Veille active	SAUVAN/ANDRE PHILIPPE JACQUES (PROPRIETAIRE)	Personne Physique	84089000AH0014
84	84089	Pertuis	AH	20	A1a - Entretien de la végétation - Veille active	BOREL/SIMONE THERESE PAULE (PROPRIETAIRE)	Personne Physique	84089000AH0020
84	84089	Pertuis	AH	51	A1a - Entretien de la végétation - Veille active	BOREL/SIMONE THERESE PAULE (PROPRIETAIRE)	Personne Physique	84089000AH0051
84	84089	Pertuis	AH	52	A5 - Gestions des espèces exotiques envahissantes et particulièrement la Renouée du Japon	DEPARTEMENT DU VAUCLUSE (PROPRIETAIRE)	Personne Morale	84089000AH0052
84	84089	Pertuis	AH	52	A5 - Gestions des espèces exotiques envahissantes et particulièrement la Renouée du Japon	DEPARTEMENT DU VAUCLUSE (PROPRIETAIRE)	Personne Morale	84089000AH0052
84	84089	Pertuis	AH	52	A1a - Entretien de la végétation - Veille active	DEPARTEMENT DU VAUCLUSE (PROPRIETAIRE)	Personne Morale	84089000AH0052
84	84089	Pertuis	AH	53	A1a - Entretien de la végétation - Veille active	DEPARTEMENT DU VAUCLUSE (PROPRIETAIRE)	Personne Morale	84089000AH0053
84	84089	Pertuis	AH	54	A1c - Entretien de la végétation - Intervention régulière	AILLAUD/GINETTE JULIETTE SIMONNE (PROPRIETAIRE)	Personne Physique	84089000AH0054
84	84089	Pertuis	AH	54	A1a - Entretien de la végétation - Veille active	AILLAUD/GINETTE JULIETTE SIMONNE (PROPRIETAIRE)	Personne Physique	84089000AH0054
84	84089	Pertuis	AH	55	A1a - Entretien de la végétation - Veille active	BOREL/SIMONE THERESE PAULE (PROPRIETAIRE)	Personne Physique	84089000AH0055
84	84089	Pertuis	AH	56	A1a - Entretien de la végétation - Veille active	BOREL/SIMONE THERESE PAULE (PROPRIETAIRE)	Personne Physique	84089000AH0056
84	84089	Pertuis	AH	57	A1a - Entretien de la végétation - Veille active	BOREL/SIMONE THERESE PAULE (PROPRIETAIRE)	Personne Physique	84089000AH0057
84	84089	Pertuis	BD	1	A1a - Entretien de la végétation - Veille active	BECHARD/FREDERIC LUCIEN (PROPRIETAIRE)	Personne Physique	84089000BD0001
84	84089	Pertuis	BD	221	A5 - Gestions des espèces exotiques envahissantes et particulièrement la Renouée du Japon	ASS SYNDICALE AUTORISEE DES ARROSAGES ET ASSAINISSEMENTS DE (PROPRIETAIRE)	Personne Morale	84089000BD0221
84	84089	Pertuis	BD	221	A1a - Entretien de la végétation - Veille active	ASS SYNDICALE AUTORISEE DES ARROSAGES ET ASSAINISSEMENTS DE (PROPRIETAIRE)	Personne Morale	84089000BD0221
84	84089	Pertuis	BD	223	A1a - Entretien de la végétation - Veille active	BLANC/CHRISTIANE (PROPRIETAIRE)	Personne Physique	84089000BD0223
84	84089	Pertuis	BD	467	A1a - Entretien de la végétation - Veille active	ASS SYNDICALE AUTORISEE DES ARROSAGES ET ASSAINISSEMENTS DE (PROPRIETAIRE)	Personne Morale	84089000BD0467
84	84089	Pertuis	BE	1	A5 - Gestions des espèces exotiques envahissantes et particulièrement la Renouée du Japon	SOCIETE NATIONALE SNCF (PROPRIETAIRE)		84089000BE0001
84	84089	Pertuis	BE	1	A5 - Gestions des espèces exotiques envahissantes et particulièrement la Renouée du Japon	SOCIETE NATIONALE SNCF (PROPRIETAIRE)		84089000BE0001
84	84089	Pertuis	BE	1	A1c - Entretien de la végétation - Intervention régulière	SOCIETE NATIONALE SNCF (PROPRIETAIRE)		84089000BE0001
84	84089	Pertuis	BE	130	A1a - Entretien de la végétation - Veille active	BECHARD/FREDERIC LUCIEN (PROPRIETAIRE)	Personne Physique	84089000BE0130
84	84089	Pertuis	BE	131	A5 - Gestions des espèces exotiques envahissantes et particulièrement la Renouée du Japon	BECHARD/FREDERIC LUCIEN (PROPRIETAIRE)	Personne Physique	84089000BE0131
84	84089	Pertuis	BE	131	A1a - Entretien de la végétation - Veille active	BECHARD/FREDERIC LUCIEN (PROPRIETAIRE)	Personne Physique	84089000BE0131
84	84089	Pertuis	BE	134	A5 - Gestions des espèces exotiques envahissantes et particulièrement la Renouée du Japon	BECHARD/FREDERIC LUCIEN (PROPRIETAIRE)	Personne Physique	84089000BE0134
84	84089	Pertuis	BE	134	A1a - Entretien de la végétation - Veille active	BECHARD/FREDERIC LUCIEN (PROPRIETAIRE)	Personne Physique	84089000BE0134
84	84089	Pertuis	BE	135	A1a - Entretien de la végétation - Veille active	BECHARD/FREDERIC LUCIEN (PROPRIETAIRE)	Personne Physique	84089000BE0135
84	84089	Pertuis	BE	138	A1a - Entretien de la végétation - Veille active	BECHARD/FREDERIC LUCIEN (PROPRIETAIRE)	Personne Physique	84089000BE0138
84	84089	Pertuis	BE	139	A1a - Entretien de la végétation - Veille active	DEPARTEMENT DU VAUCLUSE (PROPRIETAIRE)	Personne Morale	84089000BE0139
84	84089	Pertuis	BE	172	A5 - Gestions des espèces exotiques envahissantes et particulièrement la Renouée du Japon	PICOLET/DANIELLE ALINE ANDREE (USUFRUITIER (ASSOCIE AVEC N))		84089000BE0172
84	84089	Pertuis	BE	172	A5 - Gestions des espèces exotiques envahissantes et particulièrement la Renouée du Japon	PICOLET/DANIELLE ALINE ANDREE (USUFRUITIER (ASSOCIE AVEC N))		84089000BE0172
84	84089	Pertuis	BE	172	A1c - Entretien de la végétation - Intervention régulière	PICOLET/DANIELLE ALINE ANDREE (USUFRUITIER (ASSOCIE AVEC N))		84089000BE0172
84	84089	Pertuis	BE	225	A1c - Entretien de la végétation - Intervention régulière	GELUS/COLETTE ODETTE (PROPRIETAIRE)	Personne Physique	84089000BE0225
84	84089	Pertuis	BE	227	A5 - Gestions des espèces exotiques envahissantes et particulièrement la Renouée du Japon	GELUS/CLAUDE JEAN DENIS (PROPRIETAIRE)	Personne Physique	84089000BE0227
84	84089	Pertuis	BE	227	A5 - Gestions des espèces exotiques envahissantes et particulièrement la Renouée du Japon	GELUS/CLAUDE JEAN DENIS (PROPRIETAIRE)	Personne Physique	84089000BE0227
84	84089	Pertuis	BE	227	A1c - Entretien de la végétation - Intervention régulière	GELUS/CLAUDE JEAN DENIS (PROPRIETAIRE)	Personne Physique	84089000BE0227
84	84089	Pertuis	BE	228	A5 - Gestions des espèces exotiques envahissantes et particulièrement la Renouée du Japon	GELUS/COLETTE ODETTE (PROPRIETAIRE)	Personne Physique	84089000BE0228
84	84089	Pertuis	BE	228	A5 - Gestions des espèces exotiques envahissantes et particulièrement la Renouée du Japon	GELUS/COLETTE ODETTE (PROPRIETAIRE)	Personne Physique	84089000BE0228
84	84089	Pertuis	BE	228	A1c - Entretien de la végétation - Intervention régulière	GELUS/COLETTE ODETTE (PROPRIETAIRE)	Personne Physique	84089000BE0228
84	84089	Pertuis	BE	229	A1c - Entretien de la végétation - Intervention régulière	GELUS/COLETTE ODETTE (PROPRIETAIRE)	Personne Physique	84089000BE0229
84	84089	Pertuis	BE	230	A5 - Gestions des espèces exotiques envahissantes et particulièrement la Renouée du Japon	GELUS/ERIC LUCIEN ALBERT (PROPRIETAIRE)	Personne Physique	84089000BE0230
84	84089	Pertuis	BE	230	A1c - Entretien de la végétation - Intervention régulière	GELUS/ERIC LUCIEN ALBERT (PROPRIETAIRE)	Personne Physique	84089000BE0230
84	84089	Pertuis	BE	248	A1a - Entretien de la végétation - Veille active	DEPARTEMENT DU VAUCLUSE (PROPRIETAIRE)	Personne Morale	84089000BE0248
84	84089	Pertuis	BE	249	A1a - Entretien de la végétation - Veille active	DEPARTEMENT DU VAUCLUSE (PROPRIETAIRE)	Personne Morale	84089000BE0249

Département	Code postal	Nom commune	Section	N° Parcelle	Action	Nom	Nature	Référence parcelle
84	84089	Pertuis	BE	249	A1c - Entretien de la végétation - Intervention régulière	DEPARTEMENT DU VAUCLUSE (PROPRIETAIRE)	Personne Morale	84089000BE0249
84	84089	Pertuis	BE	250	A1c - Entretien de la végétation - Intervention régulière	OURAHOU/RABHA BARBARA (USUFRUITIER (ASSOCIE AVEC N))		84089000BE0250
84	84089	Pertuis	BE	276	A1c - Entretien de la végétation - Intervention régulière	PICOLET/DANIELLE ALINE ANDREE (USUFRUITIER (ASSOCIE AVEC N))		84089000BE0276
84	84089	Pertuis	BE	277	A5 - Gestions des espèces exotiques envahissantes et particulièrement la Renouée du Japon	PICOLET/DANIELLE ALINE ANDREE (USUFRUITIER (ASSOCIE AVEC N))		84089000BE0277
84	84089	Pertuis	BE	277	A1c - Entretien de la végétation - Intervention régulière	PICOLET/DANIELLE ALINE ANDREE (USUFRUITIER (ASSOCIE AVEC N))		84089000BE0277
84	84089	Pertuis	BL	106	A1c - Entretien de la végétation - Intervention régulière	ORLANDINI/ADRIEN JULIEN MARIUS (PROPRIETAIRE)		84089000BL0106
84	84089	Pertuis	BL	108	A1c - Entretien de la végétation - Intervention régulière	BOSSION/JONATHAN GREGORY TRISTAN (PROPRIETAIRE)	Personne Physique	84089000BL0108
84	84089	Pertuis	BL	109	A1c - Entretien de la végétation - Intervention régulière	SIGNORET/SIMONE JANY ALBERTE (PROPRIETAIRE)	Personne Physique	84089000BL0109
84	84089	Pertuis	BL	111	A1c - Entretien de la végétation - Intervention régulière	SIGNORET/SIMONE JANY ALBERTE (PROPRIETAIRE)	Personne Physique	84089000BL0111
84	84089	Pertuis	BL	112	A1c - Entretien de la végétation - Intervention régulière	SIGNORET/SIMONE JANY ALBERTE (PROPRIETAIRE)	Personne Physique	84089000BL0112
84	84089	Pertuis	BL	113	A1c - Entretien de la végétation - Intervention régulière	PETIT/JEAN PIERRE (USUFRUITIER (ASSOCIE AVEC N))		84089000BL0113
84	84089	Pertuis	BL	114	A1c - Entretien de la végétation - Intervention régulière	GAZELLE/FRANCIS GEORGES DANIEL (PROPRIETAIRE)		84089000BL0114
84	84089	Pertuis	BL	118	A1c - Entretien de la végétation - Intervention régulière	MASSA/THIBAUD JEAN-PIERRE (PROPRIETAIRE)		84089000BL0118
84	84089	Pertuis	BL	119	A1c - Entretien de la végétation - Intervention régulière	GAZELLE/FRANCIS GEORGES DANIEL (PROPRIETAIRE)		84089000BL0119
84	84089	Pertuis	BL	120	A1c - Entretien de la végétation - Intervention régulière	MASSA/THIBAUD JEAN-PIERRE (PROPRIETAIRE)		84089000BL0120
84	84089	Pertuis	BL	121	A1c - Entretien de la végétation - Intervention régulière	SOCIETE FRANCAISE DES HABITATIONS ECONOMIQUES - SOCIETE ANON (PROPRIETAIRE)	Personne Morale	84089000BL0121
84	84089	Pertuis	BT	1	B4 - Reprise des ouvrages de franchissement sous-dimensionnés	ARNAUD/MARIE-CLAUDE ANDREE MARGUERITE (PROPRIETAIRE)	Personne Physique	84089000BT0001
84	84089	Pertuis	BT	1	A3 - Gestion des atterrissements	ARNAUD/MARIE-CLAUDE ANDREE MARGUERITE (PROPRIETAIRE)	Personne Physique	84089000BT0001
84	84089	Pertuis	BT	1	A1c - Entretien de la végétation - Intervention régulière	ARNAUD/MARIE-CLAUDE ANDREE MARGUERITE (PROPRIETAIRE)	Personne Physique	84089000BT0001
84	84089	Pertuis	BT	2	B5 - Reprise de la sortie des ouvrages pluviaux en lit mineur	ETAT PAR DIRECTION DE L IMMOBILIER DE L ETAT (PROPRIETAIRE)		84089000BT0002
84	84089	Pertuis	BT	2	A1c - Entretien de la végétation - Intervention régulière	ETAT PAR DIRECTION DE L IMMOBILIER DE L ETAT (PROPRIETAIRE)		84089000BT0002
84	84089	Pertuis	BT	3	A1c - Entretien de la végétation - Intervention régulière	COMMUNE DE PERTUIS (PROPRIETAIRE)	Personne Morale	84089000BT0003
84	84089	Pertuis	BT	3	B2 - Restauration de la morphologie du cours d'eau par reprise de berge	COMMUNE DE PERTUIS (PROPRIETAIRE)	Personne Morale	84089000BT0003
84	84089	Pertuis	BT	4	A1c - Entretien de la végétation - Intervention régulière	COMMUNE DE PERTUIS (PROPRIETAIRE)	Personne Morale	84089000BT0004
84	84089	Pertuis	BT	4	B2 - Restauration de la morphologie du cours d'eau par reprise de berge	COMMUNE DE PERTUIS (PROPRIETAIRE)	Personne Morale	84089000BT0004
84	84089	Pertuis	BT	5	A1c - Entretien de la végétation - Intervention régulière	COMMUNE DE PERTUIS (PROPRIETAIRE)	Personne Morale	84089000BT0005
84	84089	Pertuis	BT	6	A1c - Entretien de la végétation - Intervention régulière	COMMUNE DE PERTUIS (PROPRIETAIRE)	Personne Morale	84089000BT0006
84	84089	Pertuis	BT	7	A1c - Entretien de la végétation - Intervention régulière	COMMUNE DE PERTUIS (PROPRIETAIRE)	Personne Morale	84089000BT0007
84	84089	Pertuis	BT	241	B4 - Reprise des ouvrages de franchissement sous-dimensionnés	COMMUNE DE PERTUIS (PROPRIETAIRE)	Personne Morale	84089000BT0241
84	84089	Pertuis	BT	241	A3 - Gestion des atterrissements	COMMUNE DE PERTUIS (PROPRIETAIRE)	Personne Morale	84089000BT0241
84	84089	Pertuis	BT	241	A1c - Entretien de la végétation - Intervention régulière	COMMUNE DE PERTUIS (PROPRIETAIRE)	Personne Morale	84089000BT0241
84	84089	Pertuis	BT	242	B4 - Reprise des ouvrages de franchissement sous-dimensionnés	COMMUNE DE PERTUIS (PROPRIETAIRE)	Personne Morale	84089000BT0242
84	84089	Pertuis	BT	242	A3 - Gestion des atterrissements	COMMUNE DE PERTUIS (PROPRIETAIRE)	Personne Morale	84089000BT0242
84	84089	Pertuis	BT	242	A1c - Entretien de la végétation - Intervention régulière	COMMUNE DE PERTUIS (PROPRIETAIRE)	Personne Morale	84089000BT0242
84	84089	Pertuis	BY	2	A1c - Entretien de la végétation - Intervention régulière	COMMUNE DE PERTUIS (PROPRIETAIRE)	Personne Morale	84089000BY0002
84	84089	Pertuis	BY	3	A1c - Entretien de la végétation - Intervention régulière	COMMUNE DE PERTUIS (PROPRIETAIRE)	Personne Morale	84089000BY0003
84	84089	Pertuis	BY	4	A1c - Entretien de la végétation - Intervention régulière	COMMUNE DE PERTUIS (PROPRIETAIRE)	Personne Morale	84089000BY0004
84	84089	Pertuis	BY	6	A1c - Entretien de la végétation - Intervention régulière	COMMUNE DE PERTUIS (PROPRIETAIRE)	Personne Morale	84089000BY0006
84	84089	Pertuis	BY	7	A1c - Entretien de la végétation - Intervention régulière	COMMUNE DE PERTUIS (PROPRIETAIRE)	Personne Morale	84089000BY0007
84	84089	Pertuis	BY	8	A1c - Entretien de la végétation - Intervention régulière	COMMUNE DE PERTUIS (PROPRIETAIRE)	Personne Morale	84089000BY0008
84	84089	Pertuis	BY	12	A1c - Entretien de la végétation - Intervention régulière	COMMUNE DE PERTUIS (PROPRIETAIRE)	Personne Morale	84089000BY0012
84	84089	Pertuis	BY	16	B4 - Reprise des ouvrages de franchissement sous-dimensionnés	COMMUNE DE PERTUIS (PROPRIETAIRE)	Personne Morale	84089000BY0016
84	84089	Pertuis	BY	16	A3 - Gestion des atterrissements	COMMUNE DE PERTUIS (PROPRIETAIRE)	Personne Morale	84089000BY0016
84	84089	Pertuis	BY	16	A1c - Entretien de la végétation - Intervention régulière	COMMUNE DE PERTUIS (PROPRIETAIRE)	Personne Morale	84089000BY0016
84	84089	Pertuis	BY	166	A1c - Entretien de la végétation - Intervention régulière	COMMUNE DE PERTUIS (PROPRIETAIRE)	Personne Morale	84089000BY0166
84	84089	Pertuis	BY	202	A1c - Entretien de la végétation - Intervention régulière	COMMUNE DE PERTUIS (PROPRIETAIRE)	Personne Morale	84089000BY0202
84	84089	Pertuis	BZ	71	A1c - Entretien de la végétation - Intervention régulière	BESSON/GEORGETTE HENRIETTE (PROPRIETAIRE)		84089000BZ0071
84	84089	Pertuis	BZ	75	A1c - Entretien de la végétation - Intervention régulière	JARDINS (PROPRIETAIRE)		84089000BZ0075
84	84089	Pertuis	BZ	77	A1c - Entretien de la végétation - Intervention régulière	COMMUNE DE PERTUIS (PROPRIETAIRE)	Personne Morale	84089000BZ0077
84	84089	Pertuis	BZ	78	A1c - Entretien de la végétation - Intervention régulière	JARDINS (PROPRIETAIRE)		84089000BZ0078
84	84089	Pertuis	BZ	79	A1c - Entretien de la végétation - Intervention régulière	BESSON/GEORGETTE HENRIETTE (PROPRIETAIRE)		84089000BZ0079
84	84089	Pertuis	BZ	80	A1c - Entretien de la végétation - Intervention régulière	GERBAULT/OLIVIER PAUL LUC (PROPRIETAIRE)		84089000BZ0080
84	84089	Pertuis	BZ	81	A1c - Entretien de la végétation - Intervention régulière	COPROPRIETAIRES DU LOT JOLIPRE (PROPRIETAIRE)	Personne Morale	84089000BZ0081
84	84089	Pertuis	BZ	82	B5 - Reprise de la sortie des ouvrages pluviaux en lit mineur	ETAT PAR DIRECTION DE L IMMOBILIER DE L ETAT (PROPRIETAIRE)		84089000BZ0082
84	84089	Pertuis	BZ	82	A1c - Entretien de la végétation - Intervention régulière	ETAT PAR DIRECTION DE L IMMOBILIER DE L ETAT (PROPRIETAIRE)		84089000BZ0082
84	84089	Pertuis	BZ	83	A1c - Entretien de la végétation - Intervention régulière	ETAT PAR DIRECTION DE L IMMOBILIER DE L ETAT (PROPRIETAIRE)		84089000BZ0083
84	84089	Pertuis	BZ	84	A1c - Entretien de la végétation - Intervention régulière	ETAT PAR DIRECTION DE L IMMOBILIER DE L ETAT (PROPRIETAIRE)		84089000BZ0084
84	84089	Pertuis	BZ	85	A1c - Entretien de la végétation - Intervention régulière	BUSSEUIL/PIERRE LOUIS MARCEL (PROPRIETAIRE)		84089000BZ0085
84	84089	Pertuis	BZ	89	A1c - Entretien de la végétation - Intervention régulière	BUSSEUIL/PIERRE LOUIS MARCEL (PROPRIETAIRE)		84089000BZ0089
84	84089	Pertuis	BZ	93	A1c - Entretien de la végétation - Intervention régulière	DEPARTEMENT DU VAUCLUSE (PROPRIETAIRE)	Personne Morale	84089000BZ0093
84	84089	Pertuis	BZ	94	B5 - Reprise de la sortie des ouvrages pluviaux en lit mineur	COMMUNE DE PERTUIS (PROPRIETAIRE)	Personne Morale	84089000BZ0094
84	84089	Pertuis	BZ	94	A1c - Entretien de la végétation - Intervention régulière	COMMUNE DE PERTUIS (PROPRIETAIRE)	Personne Morale	84089000BZ0094
84	84089	Pertuis	BZ	103	A1c - Entretien de la végétation - Intervention régulière	SYNDICAT DU CANAL DE CADENET MIXTE SUD LUBERON (PROPRIETAIRE)	Personne Morale	84089000BZ0103
84	84089	Pertuis	BZ	104	A1c - Entretien de la végétation - Intervention régulière	SYNDICAT DU CANAL DE CADENET MIXTE SUD LUBERON (PROPRIETAIRE)	Personne Morale	84089000BZ0104



Département	Code postal	Nom commune	Section	N° Parcelle	Action	Nom	Nature	Référence parcelle
84	84089	Pertuis	BZ	205	A1c - Entretien de la végétation - Intervention régulière	COMMUNE DE PERTUIS (PROPRIETAIRE)	Personne Morale	84089000BZ0205
84	84089	Pertuis	BZ	209	A1c - Entretien de la végétation - Intervention régulière	BUSSEUIL/PIERRE LOUIS MARCEL (PROPRIETAIRE)		84089000BZ0209
84	84089	Pertuis	BZ	210	B5 - Reprise de la sortie des ouvrages pluviaux en lit mineur	COMMUNE DE PERTUIS (PROPRIETAIRE)	Personne Morale	84089000BZ0210
84	84089	Pertuis	BZ	210	A1c - Entretien de la végétation - Intervention régulière	COMMUNE DE PERTUIS (PROPRIETAIRE)	Personne Morale	84089000BZ0210
84	84089	Pertuis	BZ	211	A1c - Entretien de la végétation - Intervention régulière	BUSSEUIL/PIERRE LOUIS MARCEL (PROPRIETAIRE)		84089000BZ0211
84	84089	Pertuis	CA	25	A1c - Entretien de la végétation - Intervention régulière	GUION/ANDRE VALENTIN EUGENE (USUFRUITIER (ASSOCIE AVEC N))		84089000CA0025
84	84089	Pertuis	CA	26	A1c - Entretien de la végétation - Intervention régulière	GUION/ANDRE VALENTIN EUGENE (USUFRUITIER (ASSOCIE AVEC N))		84089000CA0026
84	84089	Pertuis	CA	27	A1c - Entretien de la végétation - Intervention régulière	LOMBARD/SYLVETTE PAULETTE ADRIENNE (PROPRIETAIRE)	Personne Physique	84089000CA0027
84	84089	Pertuis	CA	28	A1c - Entretien de la végétation - Intervention régulière	LOMBARD/SYLVETTE PAULETTE ADRIENNE (PROPRIETAIRE)	Personne Physique	84089000CA0028
84	84089	Pertuis	CA	29	A1c - Entretien de la végétation - Intervention régulière	LOMBARD/SYLVETTE PAULETTE ADRIENNE (PROPRIETAIRE)	Personne Physique	84089000CA0029
84	84089	Pertuis	CA	30	A1c - Entretien de la végétation - Intervention régulière	MORARD/STEPHANE JEAN-MARIE (PROPRIETAIRE)	Personne Physique	84089000CA0030
84	84089	Pertuis	CA	45	A1c - Entretien de la végétation - Intervention régulière	SOCIETE NATIONALE SNCF (PROPRIETAIRE)		84089000CA0045
84	84089	Pertuis	CA	46	A1c - Entretien de la végétation - Intervention régulière	SOCIETE NATIONALE SNCF (PROPRIETAIRE)		84089000CA0046
84	84089	Pertuis	CA	53	A1c - Entretien de la végétation - Intervention régulière	COMMUNE DE PERTUIS (PROPRIETAIRE)	Personne Morale	84089000CA0053
84	84089	Pertuis	CA	54	A1c - Entretien de la végétation - Intervention régulière	BILLOTET/JEAN (PROPRIETAIRE)		84089000CA0054
84	84089	Pertuis	CA	64	A1c - Entretien de la végétation - Intervention régulière	COMMUNE DE PERTUIS (PROPRIETAIRE)	Personne Morale	84089000CA0064
84	84089	Pertuis	CA	65	A1c - Entretien de la végétation - Intervention régulière	SOCIETE NATIONALE SNCF (PROPRIETAIRE)		84089000CA0065
84	84089	Pertuis	CA	160	A1c - Entretien de la végétation - Intervention régulière	LOMBARD/SYLVETTE PAULETTE ADRIENNE (PROPRIETAIRE)	Personne Physique	84089000CA0160
84	84089	Pertuis	CA	169	A1c - Entretien de la végétation - Intervention régulière	COMMUNE DE PERTUIS (PROPRIETAIRE)	Personne Morale	84089000CA0169
84	84089	Pertuis	CK	69	A1c - Entretien de la végétation - Intervention régulière	ETAT PAR DIRECTION DE L IMMOBILIER DE L ETAT (PROPRIETAIRE)		84089000CK0069
84	84089	Pertuis	CK	76	A1c - Entretien de la végétation - Intervention régulière	PRUVIMMO (PROPRIETAIRE)	Personne Morale	84089000CK0076
84	84089	Pertuis	CK	77	B5 - Reprise de la sortie des ouvrages pluviaux en lit mineur	ETAT PAR DIRECTION DE L IMMOBILIER DE L ETAT (PROPRIETAIRE)		84089000CK0077
84	84089	Pertuis	CK	77	B2 - Restauration de la morphologie du cours d'eau par reprise de berge	ETAT PAR DIRECTION DE L IMMOBILIER DE L ETAT (PROPRIETAIRE)		84089000CK0077
84	84089	Pertuis	CK	77	A1c - Entretien de la végétation - Intervention régulière	ETAT PAR DIRECTION DE L IMMOBILIER DE L ETAT (PROPRIETAIRE)		84089000CK0077
84	84089	Pertuis	CK	241	A1c - Entretien de la végétation - Intervention régulière	VALLIS HABITAT (PROPRIETAIRE)	Personne Morale	84089000CK0241
84	84089	Pertuis	CK	241	B2 - Restauration de la morphologie du cours d'eau par reprise de berge	VALLIS HABITAT (PROPRIETAIRE)	Personne Morale	84089000CK0241
84	84089	Pertuis	CK	254	A1c - Entretien de la végétation - Intervention régulière	VALLIS HABITAT (PROPRIETAIRE)	Personne Morale	84089000CK0254
84	84089	Pertuis	CK	269	A1c - Entretien de la végétation - Intervention régulière	VALLIS HABITAT (PROPRIETAIRE)	Personne Morale	84089000CK0269
COMMUNE DE PEYPIN-D'AIGUES								
84	84090	Peypin-d'Aigues	E	2	A1a - Entretien de la végétation - Veille active	GREGOIRE/CLAUDE LOUIS MARCEL (PROPRIETAIRE)		840900000E0002
84	84090	Peypin-d'Aigues	E	3	A1a - Entretien de la végétation - Veille active	FELICIAN/MARLENE JEANNETTE (PROPRIETAIRE)	Personne Physique	840900000E0003
84	84090	Peypin-d'Aigues	E	4	A1a - Entretien de la végétation - Veille active	COMMUNE DE PEYPIN D AIGUES (PROPRIETAIRE)	Personne Morale	840900000E0004
84	84090	Peypin-d'Aigues	E	13	A1a - Entretien de la végétation - Veille active	ROMAN/HUGUES GABRIEL ELIE (PROPRIETAIRE)	Personne Physique	840900000E0013
84	84090	Peypin-d'Aigues	E	18	A1a - Entretien de la végétation - Veille active	MEYNIER/GUY LOUIS (PROPRIETAIRE)	Personne Physique	840900000E0018
84	84090	Peypin-d'Aigues	E	19	A1a - Entretien de la végétation - Veille active	BROCHIER/FRANCOIS ANTOINE HENRI MARIE (PROPRIETAIRE)		840900000E0019
84	84090	Peypin-d'Aigues	E	22	A1a - Entretien de la végétation - Veille active	BROCHIER/FRANCOIS ANTOINE HENRI MARIE (PROPRIETAIRE)		840900000E0022
84	84090	Peypin-d'Aigues	E	23	A1a - Entretien de la végétation - Veille active	CARTIER/CECILE MARCELLE (PROPRIETAIRE)		840900000E0023
84	84090	Peypin-d'Aigues	E	23	A1a - Entretien de la végétation - Veille active	CARTIER/CECILE MARCELLE (PROPRIETAIRE)		840900000E0023
84	84090	Peypin-d'Aigues	A	2	A1a - Entretien de la végétation - Veille active	RUFFIER D EPENOUX/FRANCOIS LOUIS MARIE (PROPRIETAIRE)	Personne Physique	840900000A0002
84	84090	Peypin-d'Aigues	A	4	A1a - Entretien de la végétation - Veille active	MATHIEU/EDMOND HENRI (PROPRIETAIRE)	Personne Physique	840900000A0004
84	84090	Peypin-d'Aigues	A	23	A1a - Entretien de la végétation - Veille active	GABBANI/MIREILLE ANDREE ALBERTE (PROPRIETAIRE)	Personne Physique	840900000A0023
84	84090	Peypin-d'Aigues	A	24	A1a - Entretien de la végétation - Veille active	RUFFIER D EPENOUX/FRANCOIS LOUIS MARIE (PROPRIETAIRE)	Personne Physique	840900000A0024
84	84090	Peypin-d'Aigues	A	25	A1a - Entretien de la végétation - Veille active	CHARMET/MARC ANDRE (PROPRIETAIRE)		840900000A0025
84	84090	Peypin-d'Aigues	A	29	A1a - Entretien de la végétation - Veille active	CHARMET/MARC ANDRE (PROPRIETAIRE)		840900000A0029
84	84090	Peypin-d'Aigues	A	32	A1a - Entretien de la végétation - Veille active	TURINI/ANDRE MARIE ROLLAND (PROPRIETAIRE)		840900000A0032
84	84090	Peypin-d'Aigues	A	33	A1a - Entretien de la végétation - Veille active	TURINI/ANDRE MARIE ROLLAND (PROPRIETAIRE)		840900000A0033
84	84090	Peypin-d'Aigues	A	34	A1a - Entretien de la végétation - Veille active	MAGNAN/JEANNE MARIE LOUISE MARCELLE (PROPRIETAIRE)		840900000A0034
84	84090	Peypin-d'Aigues	A	38	A1a - Entretien de la végétation - Veille active	IMBERT/FABRICE FREDERIC FABIEN (PROPRIETAIRE)		840900000A0038
84	84090	Peypin-d'Aigues	A	38	D3 - Sensibilisation autour de la valorisation paysagère	IMBERT/FABRICE FREDERIC FABIEN (PROPRIETAIRE)		840900000A0038
84	84090	Peypin-d'Aigues	A	43	A1a - Entretien de la végétation - Veille active	TURINI/ANDRE MARIE ROLLAND (USUFRUITIER (ASSOCIE AVEC N))		840900000A0043
84	84090	Peypin-d'Aigues	A	44	A1a - Entretien de la végétation - Veille active	MATHIEU/EDMOND HENRI (PROPRIETAIRE)	Personne Physique	840900000A0044
84	84090	Peypin-d'Aigues	A	45	A1a - Entretien de la végétation - Veille active	ROMAN/MARC ROGER (PROPRIETAIRE)	Personne Physique	840900000A0045
84	84090	Peypin-d'Aigues	A	46	A1a - Entretien de la végétation - Veille active	SEDALLIAN/YVONNE ODETTE LOUISE (PROPRIETAIRE)		840900000A0046
84	84090	Peypin-d'Aigues	A	53	A1a - Entretien de la végétation - Veille active	RAVEL/HENRI (PROPRIETAIRE)	Personne Physique	840900000A0053
84	84090	Peypin-d'Aigues	A	54	A1a - Entretien de la végétation - Veille active	RAVEL/HENRI (PROPRIETAIRE)	Personne Physique	840900000A0054
84	84090	Peypin-d'Aigues	A	55	A1a - Entretien de la végétation - Veille active	RAVEL/HENRI (PROPRIETAIRE)	Personne Physique	840900000A0055
84	84090	Peypin-d'Aigues	A	69	A1a - Entretien de la végétation - Veille active	PROPRIETAIRES DU BND 090 A0076 (PROPRIETAIRE)	Personne Morale	840900000A0069
84	84090	Peypin-d'Aigues	A	71	A1a - Entretien de la végétation - Veille active	MOURET/MICHEL ANDRE RAYMOND (PROPRIETAIRE)	Personne Physique	840900000A0071
84	84090	Peypin-d'Aigues	A	73	A1a - Entretien de la végétation - Veille active	TURINI/ANDRE MARIE ROLLAND (PROPRIETAIRE)		840900000A0073
84	84090	Peypin-d'Aigues	A	74	A1a - Entretien de la végétation - Veille active	TURINI/ANDRE MARIE ROLLAND (PROPRIETAIRE)		840900000A0074
84	84090	Peypin-d'Aigues	A	75	A1a - Entretien de la végétation - Veille active	PROPRIETAIRES DU BND 090 A0076 (PROPRIETAIRE)	Personne Morale	840900000A0075
84	84090	Peypin-d'Aigues	A	76	A1a - Entretien de la végétation - Veille active	PIN/MIREILLE MARIE THERESE JEANNE (PROPRIETAIRE)	Personne Physique	840900000A0076
84	84090	Peypin-d'Aigues	A	78	A1a - Entretien de la végétation - Veille active	PIN/MIREILLE MARIE THERESE JEANNE (PROPRIETAIRE)	Personne Physique	840900000A0078
84	84090	Peypin-d'Aigues	A	85	A1a - Entretien de la végétation - Veille active	RUFFIER D EPENOUX/FRANCOIS LOUIS MARIE (PROPRIETAIRE)	Personne Physique	840900000A0085
84	84090	Peypin-d'Aigues	D	15	D3 - Sensibilisation autour de la valorisation paysagère	IMBERT/FABRICE FREDERIC FABIEN (PROPRIETAIRE)		840900000D0015
84	84090	Peypin-d'Aigues	D	16	A1a - Entretien de la végétation - Veille active	IMBERT/YVES JACQUES (PROPRIETAIRE)	Personne Physique	840900000D0016
84	84090	Peypin-d'Aigues	D	16	D3 - Sensibilisation autour de la valorisation paysagère	IMBERT/YVES JACQUES (PROPRIETAIRE)	Personne Physique	840900000D0016
84	84090	Peypin-d'Aigues	D	17	A1a - Entretien de la végétation - Veille active	IMBERT/FABRICE FREDERIC FABIEN (PROPRIETAIRE)		840900000D0017
84	84090	Peypin-d'Aigues	D	17	D3 - Sensibilisation autour de la valorisation paysagère	IMBERT/FABRICE FREDERIC FABIEN (PROPRIETAIRE)		840900000D0017

Département	Code postal	Nom commune	Section	N° Parcelle	Action	Nom	Nature	Référence parcelle
84	84090	Peypin-d'Aigues	D	23	A1a - Entretien de la végétation - Veille active	IMBERT/YVES JACQUES (PROPRIETAIRE)	Personne Physique	840900000D0023
84	84090	Peypin-d'Aigues	D	24	A1a - Entretien de la végétation - Veille active	IMBERT/YVES JACQUES (PROPRIETAIRE)	Personne Physique	840900000D0024
84	84090	Peypin-d'Aigues	D	29	A1a - Entretien de la végétation - Veille active	IMBERT/YVES JACQUES (PROPRIETAIRE)	Personne Physique	840900000D0029
84	84090	Peypin-d'Aigues	D	36	A1a - Entretien de la végétation - Veille active	IMBERT/YVES JACQUES (PROPRIETAIRE)	Personne Physique	840900000D0036
84	84090	Peypin-d'Aigues	D	37	A1a - Entretien de la végétation - Veille active	IMBERT/YVES JACQUES (PROPRIETAIRE)	Personne Physique	840900000D0037
84	84090	Peypin-d'Aigues	D	46	A1a - Entretien de la végétation - Veille active	BLAIRON/LUDOVIC FRANS (PROPRIETAIRE)	Personne Physique	840900000D0046
84	84090	Peypin-d'Aigues	D	48	A1a - Entretien de la végétation - Veille active	BLAIRON/LUDOVIC FRANS (PROPRIETAIRE)	Personne Physique	840900000D0048
84	84090	Peypin-d'Aigues	D	50	A1a - Entretien de la végétation - Veille active	BLAIRON/LUDOVIC FRANS (PROPRIETAIRE)	Personne Physique	840900000D0050
84	84090	Peypin-d'Aigues	D	51	A1a - Entretien de la végétation - Veille active	BLAIRON/LUDOVIC FRANS (PROPRIETAIRE)	Personne Physique	840900000D0051
84	84090	Peypin-d'Aigues	D	52	A1a - Entretien de la végétation - Veille active	SOCIETE DU CANAL DE PROVENCE ET D'AMENAGEMENT DE LA REGION P (GERANT,MANDATAIRE,GESTIONNAIRE)		840900000D0052
84	84090	Peypin-d'Aigues	D	56	A1a - Entretien de la végétation - Veille active	SCI DOMAINE SAINT JEROME (PROPRIETAIRE)	Personne Morale	840900000D0056
84	84090	Peypin-d'Aigues	D	57	A1a - Entretien de la végétation - Veille active	BOURDERY/JEAN PHILIPPE (NU-PROPRIETAIRE (ASSOCIE AVEC U))		840900000D0057
84	84090	Peypin-d'Aigues	D	58	A1a - Entretien de la végétation - Veille active	BLAIRON/LUDOVIC FRANS (PROPRIETAIRE)	Personne Physique	840900000D0058
84	84090	Peypin-d'Aigues	D	59	A1a - Entretien de la végétation - Veille active	SCI DOMAINE SAINT JEROME (PROPRIETAIRE)	Personne Morale	840900000D0059
84	84090	Peypin-d'Aigues	D	156	A1a - Entretien de la végétation - Veille active	MICHEL/STEPHANE EDMOND RAYMOND (PROPRIETAIRE)		840900000D0156
84	84090	Peypin-d'Aigues	D	157	A1a - Entretien de la végétation - Veille active	ROUX/EDMOND ABEL (USUFRUITIER (ASSOCIE AVEC N))		840900000D0157
84	84090	Peypin-d'Aigues	D	168	A1a - Entretien de la végétation - Veille active	DOL/JEAN-CLAUDE PATRICK (PROPRIETAIRE)	Personne Physique	840900000D0168
84	84090	Peypin-d'Aigues	D	169	A1a - Entretien de la végétation - Veille active	PAOLETTI/NICOLE (PROPRIETAIRE)		840900000D0169
84	84090	Peypin-d'Aigues	D	172	A1a - Entretien de la végétation - Veille active	PAOLETTI/NICOLE (PROPRIETAIRE)		840900000D0172
84	84090	Peypin-d'Aigues	D	175	A1a - Entretien de la végétation - Veille active	GOUIRAND/HELENE ARLETTE (PROPRIETAIRE)	Personne Physique	840900000D0175
84	84090	Peypin-d'Aigues	D	175	A1a - Entretien de la végétation - Veille active	GOUIRAND/HELENE ARLETTE (PROPRIETAIRE)	Personne Physique	840900000D0175
84	84090	Peypin-d'Aigues	D	182	A1a - Entretien de la végétation - Veille active	MATHIEU/EDMOND HENRI (PROPRIETAIRE)		840900000D0182
84	84090	Peypin-d'Aigues	D	183	A1a - Entretien de la végétation - Veille active	MATHIEU/EDMOND HENRI (PROPRIETAIRE)		840900000D0183
84	84090	Peypin-d'Aigues	D	190	A1a - Entretien de la végétation - Veille active	GOUIRAND/HELENE ARLETTE (PROPRIETAIRE)	Personne Physique	840900000D0190
84	84090	Peypin-d'Aigues	D	192	A1a - Entretien de la végétation - Veille active	GOUIRAND/HELENE ARLETTE (PROPRIETAIRE)	Personne Physique	840900000D0192
84	84090	Peypin-d'Aigues	D	192	A1a - Entretien de la végétation - Veille active	GOUIRAND/HELENE ARLETTE (PROPRIETAIRE)	Personne Physique	840900000D0192
84	84090	Peypin-d'Aigues	D	193	A1a - Entretien de la végétation - Veille active	BLAIRON/LUDOVIC FRANS (PROPRIETAIRE)	Personne Physique	840900000D0193
84	84090	Peypin-d'Aigues	D	193	A1a - Entretien de la végétation - Veille active	BLAIRON/LUDOVIC FRANS (PROPRIETAIRE)	Personne Physique	840900000D0193
84	84090	Peypin-d'Aigues	D	194	A1a - Entretien de la végétation - Veille active	BLAIRON/LUDOVIC FRANS (PROPRIETAIRE)	Personne Physique	840900000D0194
84	84090	Peypin-d'Aigues	D	196	A1a - Entretien de la végétation - Veille active	BLAIRON/LUDOVIC FRANS (PROPRIETAIRE)	Personne Physique	840900000D0196
84	84090	Peypin-d'Aigues	D	197	A1a - Entretien de la végétation - Veille active	BLAIRON/LUDOVIC FRANS (PROPRIETAIRE)	Personne Physique	840900000D0197
84	84090	Peypin-d'Aigues	D	526	A1a - Entretien de la végétation - Veille active	PAOLETTI/NICOLE (PROPRIETAIRE)		840900000D0526
84	84090	Peypin-d'Aigues	AB	10	A1a - Entretien de la végétation - Veille active	MOURET/MICHEL ANDRE RAYMOND (PROPRIETAIRE)	Personne Physique	84090000AB0010
84	84090	Peypin-d'Aigues	AB	82	A1a - Entretien de la végétation - Veille active	POUSSEL/JANY MARTHE LOUISE (USUFRUITIER (ASSOCIE AVEC N))		84090000AB0082
84	84090	Peypin-d'Aigues	AB	83	A1a - Entretien de la végétation - Veille active	MOURET/MICHEL ANDRE RAYMOND (PROPRIETAIRE)	Personne Physique	84090000AB0083
84	84090	Peypin-d'Aigues	AB	90	A1a - Entretien de la végétation - Veille active	MOURET/MICHEL ANDRE RAYMOND (PROPRIETAIRE)	Personne Physique	84090000AB0090
84	84090	Peypin-d'Aigues	AB	91	A1a - Entretien de la végétation - Veille active	MOURET/MICHEL ANDRE RAYMOND (PROPRIETAIRE)	Personne Physique	84090000AB0091
84	84090	Peypin-d'Aigues	AB	92	A1a - Entretien de la végétation - Veille active	MOURET/MICHEL ANDRE RAYMOND (PROPRIETAIRE)	Personne Physique	84090000AB0092
84	84090	Peypin-d'Aigues	AC	1	A1a - Entretien de la végétation - Veille active	FRITZ/MARIANNE ISABELLE (PROPRIETAIRE)	Personne Physique	84090000AC0001
84	84090	Peypin-d'Aigues	AC	14	A1a - Entretien de la végétation - Veille active	FRITZ/MARIANNE ISABELLE (PROPRIETAIRE)	Personne Physique	84090000AC0014
84	84090	Peypin-d'Aigues	AC	15	A1a - Entretien de la végétation - Veille active	MEGY/ROGER DENIS ANTONIN (PROPRIETAIRE)	Personne Physique	84090000AC0015
84	84090	Peypin-d'Aigues	AC	16	A1a - Entretien de la végétation - Veille active	FRITZ/MARIANNE ISABELLE (PROPRIETAIRE)	Personne Physique	84090000AC0016
84	84090	Peypin-d'Aigues	AC	25	A1a - Entretien de la végétation - Veille active	REYNAUD/MIREILLE (PROPRIETAIRE)	Personne Physique	84090000AC0025
84	84090	Peypin-d'Aigues	AC	37	A1a - Entretien de la végétation - Veille active	THABOT/MICHELINE ALBERTE (USUFRUITIER (ASSOCIE AVEC N))		84090000AC0037
84	84090	Peypin-d'Aigues	AC	38	A1a - Entretien de la végétation - Veille active	ARNOUX/THIERRY GUY (PROPRIETAIRE)	Personne Physique	84090000AC0038
84	84090	Peypin-d'Aigues	AC	43	A1a - Entretien de la végétation - Veille active	POUSSEL/JANY MARTHE LOUISE (USUFRUITIER (ASSOCIE AVEC N))		84090000AC0043
84	84090	Peypin-d'Aigues	AC	44	A1a - Entretien de la végétation - Veille active	PERRIN/MICHEL GEORGES (PROPRIETAIRE)	Personne Physique	84090000AC0044
84	84090	Peypin-d'Aigues	AC	50	A1a - Entretien de la végétation - Veille active	PERRIN/MICHEL GEORGES (PROPRIETAIRE)	Personne Physique	84090000AC0050
84	84090	Peypin-d'Aigues	AC	51	A1a - Entretien de la végétation - Veille active	PARIS/MICHEL GILBERT (PROPRIETAIRE)	Personne Physique	84090000AC0051
84	84090	Peypin-d'Aigues	AC	52	A1a - Entretien de la végétation - Veille active	MEGY/RENE JULIEN CAMILLE (USUFRUITIER (ASSOCIE AVEC N))		84090000AC0052
84	84090	Peypin-d'Aigues	AC	58	A1a - Entretien de la végétation - Veille active	MEGY/RENE JULIEN CAMILLE (USUFRUITIER (ASSOCIE AVEC N))		84090000AC0058
84	84090	Peypin-d'Aigues	AC	59	A1a - Entretien de la végétation - Veille active	BONIBURINI/ALAIN JEAN PIERRE (PROPRIETAIRE)	Personne Physique	84090000AC0059
84	84090	Peypin-d'Aigues	AC	65	A1a - Entretien de la végétation - Veille active	BONIBURINI/ALAIN JEAN PIERRE (PROPRIETAIRE)	Personne Physique	84090000AC0065
84	84090	Peypin-d'Aigues	AC	66	A1a - Entretien de la végétation - Veille active	BONIBURINI/ALAIN JEAN PIERRE (PROPRIETAIRE)	Personne Physique	84090000AC0066
84	84090	Peypin-d'Aigues	AC	67	A1a - Entretien de la végétation - Veille active	BONIBURINI/ALAIN JEAN PIERRE (PROPRIETAIRE)	Personne Physique	84090000AC0067
84	84090	Peypin-d'Aigues	AC	68	A1a - Entretien de la végétation - Veille active	BONIBURINI/ALAIN JEAN PIERRE (PROPRIETAIRE)	Personne Physique	84090000AC0068
84	84090	Peypin-d'Aigues	AC	72	A1a - Entretien de la végétation - Veille active	LEBON/NADINE ANDREE CONSTANCE (PROPRIETAIRE)	Personne Physique	84090000AC0072
84	84090	Peypin-d'Aigues	AC	73	A1a - Entretien de la végétation - Veille active	LEBON/NADINE ANDREE CONSTANCE (PROPRIETAIRE)	Personne Physique	84090000AC0073
84	84090	Peypin-d'Aigues	AC	74	A1a - Entretien de la végétation - Veille active	LEBON/NADINE ANDREE CONSTANCE (PROPRIETAIRE)	Personne Physique	84090000AC0074
84	84090	Peypin-d'Aigues	AC	151	A1a - Entretien de la végétation - Veille active	GABBANI/MICHEL YVES RENE (PROPRIETAIRE)	Personne Physique	84090000AC0151
84	84090	Peypin-d'Aigues	AC	152	A1a - Entretien de la végétation - Veille active	GABBANI/MICHEL YVES RENE (PROPRIETAIRE)	Personne Physique	84090000AC0152
84	84090	Peypin-d'Aigues	AC	153	A1a - Entretien de la végétation - Veille active	CALANDRA/ANTOINE JACQUES PIERRE (PROPRIETAIRE)	Personne Physique	84090000AC0153
84	84090	Peypin-d'Aigues	AC	159	A1a - Entretien de la végétation - Veille active	CALANDRA/ANTOINE JACQUES PIERRE (PROPRIETAIRE)	Personne Physique	84090000AC0159
84	84090	Peypin-d'Aigues	AC	160	A1a - Entretien de la végétation - Veille active	LA REMISE (PROPRIETAIRE)	Personne Morale	84090000AC0160
84	84090	Peypin-d'Aigues	AC	234	A1a - Entretien de la végétation - Veille active	COMMUNE DE PEYPIN D AIGUES (PROPRIETAIRE)	Personne Morale	84090000AC0234
84	84090	Peypin-d'Aigues	AC	237	A1a - Entretien de la végétation - Veille active	COMMUNE DE PEYPIN D AIGUES (PROPRIETAIRE)	Personne Morale	84090000AC0237
84	84090	Peypin-d'Aigues	AC	238	A1a - Entretien de la végétation - Veille active	BEUERLE/ERIC BERNARD (PROPRIETAIRE)	Personne Physique	84090000AC0238
84	84090	Peypin-d'Aigues	AC	254	A1a - Entretien de la végétation - Veille active	MARTINO/COLETTE ROSE (PROPRIETAIRE)	Personne Physique	84090000AC0254
84	84090	Peypin-d'Aigues	AC	255	A1a - Entretien de la végétation - Veille active	TRUELLE/BENJAMIN PAUL (PROPRIETAIRE)	Personne Physique	84090000AC0255
84	84090	Peypin-d'Aigues	AC	261	A1a - Entretien de la végétation - Veille active	TRUELLE/BENJAMIN PAUL (PROPRIETAIRE)	Personne Physique	84090000AC0261
84	84090	Peypin-d'Aigues	AC	267	A1a - Entretien de la végétation - Veille active	VIAL/SERGE HENRI CHRISTIAN (PROPRIETAIRE)		84090000AC0267
84	84090	Peypin-d'Aigues	AC	269	A1a - Entretien de la végétation - Veille active	LEBON/KARINE DELPHINE SYLVIA (PROPRIETAIRE)	Personne Physique	84090000AC0269
84	84090	Peypin-d'Aigues	AC	270	A1a - Entretien de la végétation - Veille active	LEBON/KARINE DELPHINE SYLVIA (PROPRIETAIRE)	Personne Physique	84090000AC0270



Département	Code postal	Nom commune	Section	N° Parcelle	Action	Nom	Nature	Référence parcelle
84	84090	Peypin-d'Aigues	AC	277	A1a - Entretien de la végétation - Veille active	GAUDIN/MIREILLE NELLY (PROPRIETAIRE)		84090000AC0277
84	84090	Peypin-d'Aigues	AC	278	A1a - Entretien de la végétation - Veille active	ARNOUX/THIERRY GUY (PROPRIETAIRE)	Personne Physique	84090000AC0278
84	84090	Peypin-d'Aigues	AC	282	A1a - Entretien de la végétation - Veille active	GAUDIN/MIREILLE NELLY (PROPRIETAIRE)		84090000AC0282
84	84090	Peypin-d'Aigues	AC	283	A1a - Entretien de la végétation - Veille active	DELAYE/GERMAIN LOUIS PASCAL (PROPRIETAIRE)	Personne Physique	84090000AC0283
84	84090	Peypin-d'Aigues	AC	288	A1a - Entretien de la végétation - Veille active	LEBON/ANDRE MARCEL GEORGES (USUFRUITIER (ASSOCIE AVEC N))		84090000AC0288
84	84090	Peypin-d'Aigues	AC	289	A1a - Entretien de la végétation - Veille active	LEBON/ANDRE MARCEL GEORGES (USUFRUITIER (ASSOCIE AVEC N))		84090000AC0289
84	84090	Peypin-d'Aigues	AC	291	A1a - Entretien de la végétation - Veille active	POUSSEL/JANY MARTHE LOUISE (USUFRUITIER (ASSOCIE AVEC N))		84090000AC0291
84	84090	Peypin-d'Aigues	AC	292	A1a - Entretien de la végétation - Veille active	PARIS/MICHEL GILBERT (PROPRIETAIRE)	Personne Physique	84090000AC0292
84	84090	Peypin-d'Aigues	AC	297	A1a - Entretien de la végétation - Veille active	POUSSEL/JANY MARTHE LOUISE (USUFRUITIER (ASSOCIE AVEC N))		84090000AC0297
84	84090	Peypin-d'Aigues	AC	298	A1a - Entretien de la végétation - Veille active	PARIS/MICHEL GILBERT (PROPRIETAIRE)	Personne Physique	84090000AC0298
84	84090	Peypin-d'Aigues	AC	299	A1a - Entretien de la végétation - Veille active	POUSSEL/JANY MARTHE LOUISE (USUFRUITIER (ASSOCIE AVEC N))		84090000AC0299
84	84090	Peypin-d'Aigues	AC	300	A1a - Entretien de la végétation - Veille active	CORDIERO/OLIVIER (PROPRIETAIRE)	Personne Physique	84090000AC0300
84	84090	Peypin-d'Aigues	AC	301	A1a - Entretien de la végétation - Veille active	POUSSEL/JANY MARTHE LOUISE (USUFRUITIER (ASSOCIE AVEC N))		84090000AC0301
84	84090	Peypin-d'Aigues	AC	302	A1a - Entretien de la végétation - Veille active	POUSSEL/JANY MARTHE LOUISE (USUFRUITIER (ASSOCIE AVEC N))		84090000AC0302
84	84090	Peypin-d'Aigues	AC	304	A1a - Entretien de la végétation - Veille active	PARIS/MICHEL GILBERT (PROPRIETAIRE)	Personne Physique	84090000AC0304
84	84090	Peypin-d'Aigues	AC	305	A1a - Entretien de la végétation - Veille active	PARIS/MICHEL GILBERT (PROPRIETAIRE)	Personne Physique	84090000AC0305
84	84090	Peypin-d'Aigues	AC	306	A1a - Entretien de la végétation - Veille active	PARIS/MICHEL GILBERT (PROPRIETAIRE)	Personne Physique	84090000AC0306
84	84090	Peypin-d'Aigues	AC	311	A1a - Entretien de la végétation - Veille active	TRUELLE/BENJAMIN PAUL (PROPRIETAIRE)	Personne Physique	84090000AC0311
84	84090	Peypin-d'Aigues	AC	367	A1a - Entretien de la végétation - Veille active	LEBON/KARINE DELPHINE SYLVIA (PROPRIETAIRE)	Personne Physique	84090000AC0367
84	84090	Peypin-d'Aigues	AC	368	A1a - Entretien de la végétation - Veille active	LEBON/KARINE DELPHINE SYLVIA (PROPRIETAIRE)	Personne Physique	84090000AC0368
84	84090	Peypin-d'Aigues	AD	8	A1a - Entretien de la végétation - Veille active	POUSSEL/JANY MARTHE LOUISE (USUFRUITIER (ASSOCIE AVEC N))		84090000AD0008
84	84090	Peypin-d'Aigues	AD	9	A1a - Entretien de la végétation - Veille active	SCI LA BROUACHE (PROPRIETAIRE)	Personne Morale	84090000AD0009
84	84090	Peypin-d'Aigues	AD	10	A1a - Entretien de la végétation - Veille active	PROPRIETAIRES DU BND 090 AD0225 (PROPRIETAIRE)	Personne Morale	84090000AD0010
84	84090	Peypin-d'Aigues	AD	218	A1a - Entretien de la végétation - Veille active	COMMUNE DE PEYPIN D AIGUES (PROPRIETAIRE)	Personne Morale	84090000AD0218
84	84090	Peypin-d'Aigues	AD	219	A1a - Entretien de la végétation - Veille active	COMMUNE DE PEYPIN D AIGUES (PROPRIETAIRE)	Personne Morale	84090000AD0219
84	84090	Peypin-d'Aigues	AD	220	A1a - Entretien de la végétation - Veille active	POUSSEL/JANY MARTHE LOUISE (USUFRUITIER (ASSOCIE AVEC N))		84090000AD0220
84	84090	Peypin-d'Aigues	AD	221	A1a - Entretien de la végétation - Veille active	POUSSEL/JANY MARTHE LOUISE (USUFRUITIER (ASSOCIE AVEC N))		84090000AD0221
84	84090	Peypin-d'Aigues	AD	222	A1a - Entretien de la végétation - Veille active	POUSSEL/JANY MARTHE LOUISE (USUFRUITIER (ASSOCIE AVEC N))		84090000AD0222
84	84090	Peypin-d'Aigues	AD	223	A1a - Entretien de la végétation - Veille active	POUSSEL/JANY MARTHE LOUISE (USUFRUITIER (ASSOCIE AVEC N))		84090000AD0223
84	84090	Peypin-d'Aigues	AD	224	A1a - Entretien de la végétation - Veille active	PROPRIETAIRES DU BND 090 AD0225 (PROPRIETAIRE)	Personne Morale	84090000AD0224
84	84090	Peypin-d'Aigues	AD	225	A1a - Entretien de la végétation - Veille active	PROPRIETAIRES DU BND 090 AD0225 (PROPRIETAIRE)	Personne Morale	84090000AD0225
84	84090	Peypin-d'Aigues	AH	133	A1b - Entretien de la végétation - Intervention sélective	DE VILLEBONNE/ARNAUD PIERRE ADRIEN (NU-PROPRIETAIRE (ASSOCIE AVEC U))		84090000AH0133
84	84090	Peypin-d'Aigues	AH	136	A1b - Entretien de la végétation - Intervention sélective	DE VILLEBONNE/ADELINE LAURENCE SOPHIE (NU-PROPRIETAIRE (ASSOCIE AVEC U))		84090000AH0136
84	84090	Peypin-d'Aigues	AH	136	C1 - Veille sur l'évolution des érosions actives	DE VILLEBONNE/ADELINE LAURENCE SOPHIE (NU-PROPRIETAIRE (ASSOCIE AVEC U))		84090000AH0136
84	84090	Peypin-d'Aigues	AI	86	A1a - Entretien de la végétation - Veille active	VIAL/SERGE HENRI CHRISTIAN (PROPRIETAIRE)		84090000AI0086
84	84090	Peypin-d'Aigues	AI	87	A1a - Entretien de la végétation - Veille active	VIAL/SERGE HENRI CHRISTIAN (PROPRIETAIRE)		84090000AI0087
84	84090	Peypin-d'Aigues	AI	108	A1a - Entretien de la végétation - Veille active	VIAL/SERGE HENRI CHRISTIAN (PROPRIETAIRE)		84090000AI0108
84	84090	Peypin-d'Aigues	AI	109	A1a - Entretien de la végétation - Veille active	BACONNIER/CLOTILDE HELENE (PROPRIETAIRE)	Personne Physique	84090000AI0109
84	84090	Peypin-d'Aigues	AI	111	A1a - Entretien de la végétation - Veille active	BACONNIER/CLOTILDE HELENE (PROPRIETAIRE)	Personne Physique	84090000AI0111
84	84090	Peypin-d'Aigues	AI	112	A1a - Entretien de la végétation - Veille active	TRON/JACQUELINE YOLANDE (USUFRUITIER (ASSOCIE AVEC N))		84090000AI0112
84	84090	Peypin-d'Aigues	AI	137	A1a - Entretien de la végétation - Veille active	GRANIER/NOELLE JEANNE DENISE (PROPRIETAIRE)		84090000AI0137
84	84090	Peypin-d'Aigues	AI	138	A1a - Entretien de la végétation - Veille active	POUSSEL/JANY MARTHE LOUISE (USUFRUITIER (ASSOCIE AVEC N))		84090000AI0138
84	84090	Peypin-d'Aigues	AI	139	A1a - Entretien de la végétation - Veille active	POUSSEL/JANY MARTHE LOUISE (USUFRUITIER (ASSOCIE AVEC N))		84090000AI0139
84	84090	Peypin-d'Aigues	AI	144	A1a - Entretien de la végétation - Veille active	MEGY/RENE JULIEN CAMILLE (USUFRUITIER (ASSOCIE AVEC N))		84090000AI0144
84	84090	Peypin-d'Aigues	AI	145	A1a - Entretien de la végétation - Veille active	MEGY/RENE JULIEN CAMILLE (USUFRUITIER (ASSOCIE AVEC N))		84090000AI0145
84	84090	Peypin-d'Aigues	AI	150	A1a - Entretien de la végétation - Veille active	MEGY/RENE JULIEN CAMILLE (PROPRIETAIRE)	Personne Physique	84090000AI0150
84	84090	Peypin-d'Aigues	AI	151	A1a - Entretien de la végétation - Veille active	COMMUNE DE PEYPIN D AIGUES (PROPRIETAIRE)	Personne Morale	84090000AI0151
84	84090	Peypin-d'Aigues	AI	154	A1a - Entretien de la végétation - Veille active	THOMAS/ERIC (PROPRIETAIRE)		84090000AI0154
84	84090	Peypin-d'Aigues	AI	155	A1a - Entretien de la végétation - Veille active	GABBANI/MICHEL YVES RENE (PROPRIETAIRE)	Personne Physique	84090000AI0155
84	84090	Peypin-d'Aigues	AI	156	A1a - Entretien de la végétation - Veille active	GABBANI/MICHEL YVES RENE (PROPRIETAIRE)	Personne Physique	84090000AI0156
84	84090	Peypin-d'Aigues	AI	187	A1a - Entretien de la végétation - Veille active	GARCIN/JACQUELINE HENRIETTE MARIE (PROPRIETAIRE)		84090000AI0187
84	84090	Peypin-d'Aigues	AI	188	A1a - Entretien de la végétation - Veille active	GARCIN/JACQUELINE HENRIETTE MARIE (PROPRIETAIRE)		84090000AI0188
84	84090	Peypin-d'Aigues	AI	202	A1a - Entretien de la végétation - Veille active	CHABAS/MIREILLE MARYVONNE (PROPRIETAIRE)		84090000AI0202
84	84090	Peypin-d'Aigues	AI	203	A1a - Entretien de la végétation - Veille active	GARCIN/CHRISTIANE DENISE JACQUELINE (PROPRIETAIRE)	Personne Physique	84090000AI0203
84	84090	Peypin-d'Aigues	AI	208	A1a - Entretien de la végétation - Veille active	GARCIN/JUDITH ODETTE (PROPRIETAIRE)		84090000AI0208
84	84090	Peypin-d'Aigues	AI	209	A1a - Entretien de la végétation - Veille active	AMAUDRIC DU CHAFFAUT/GENEVIEVE MARIE LOUISE BENEDICTE (PROPRIETAIRE)		84090000AI0209
84	84090	Peypin-d'Aigues	AI	210	A1a - Entretien de la végétation - Veille active	AMAUDRIC DU CHAFFAUT/GENEVIEVE MARIE LOUISE BENEDICTE (PROPRIETAIRE)		84090000AI0210
84	84090	Peypin-d'Aigues	AI	228	A1a - Entretien de la végétation - Veille active	GARCIN/CHRISTIANE DENISE JACQUELINE (PROPRIETAIRE)	Personne Physique	84090000AI0228
84	84090	Peypin-d'Aigues	AI	229	A1a - Entretien de la végétation - Veille active	GARCIN/CHRISTIANE DENISE JACQUELINE (PROPRIETAIRE)	Personne Physique	84090000AI0229
84	84090	Peypin-d'Aigues	AI	233	A1a - Entretien de la végétation - Veille active	COMMUNE DE PEYPIN D AIGUES (PROPRIETAIRE)	Personne Morale	84090000AI0233
84	84090	Peypin-d'Aigues	AI	234	A1a - Entretien de la végétation - Veille active	COMMUNE DE PEYPIN D AIGUES (PROPRIETAIRE)	Personne Morale	84090000AI0234
84	84090	Peypin-d'Aigues	AI	363	A1a - Entretien de la végétation - Veille active	GRANIER/NOELLE JEANNE DENISE (PROPRIETAIRE)		84090000AI0363
84	84090	Peypin-d'Aigues	AI	365	A1a - Entretien de la végétation - Veille active	PARIS/REMI ALFRED ELIE (PROPRIETAIRE)	Personne Physique	84090000AI0365
84	84090	Peypin-d'Aigues	AI	366	A1a - Entretien de la végétation - Veille active	GARCIN/JACQUELINE HENRIETTE MARIE (PROPRIETAIRE)		84090000AI0366
COMMUNE DE PUYVERT								
84	84095	Puyvert	B	84	B3 - Restauration de la continuité écologique	COMMUNE DE PUYVERT (PROPRIETAIRE)	Personne Morale	840950000B0084
84	84095	Puyvert	B	84	A1a - Entretien de la végétation - Veille active	COMMUNE DE PUYVERT (PROPRIETAIRE)	Personne Morale	840950000B0084
84	84095	Puyvert	B	87	A1a - Entretien de la végétation - Veille active	SOUCHON/MICHEL JEAN (PROPRIETAIRE)		840950000B0087
84	84095	Puyvert	B	141	A1b - Entretien de la végétation - Intervention sélective	CARBONNEL/FRANCOISE ANDREE MARIE ELISE (USUFRUITIER (ASSOCIE AVEC N))		840950000B0141
84	84095	Puyvert	B	142	A1b - Entretien de la végétation - Intervention sélective	CARBONNEL/FRANCOISE ANDREE MARIE ELISE (USUFRUITIER (ASSOCIE AVEC N))		840950000B0142
84	84095	Puyvert	B	146	A1b - Entretien de la végétation - Intervention sélective	SOUCHON/MICHEL JEAN (PROPRIETAIRE)		840950000B0146
84	84095	Puyvert	B	147	A1a - Entretien de la végétation - Veille active	GINOUX/CELINE ANNE-MARIE (PROPRIETAIRE)	Personne Physique	840950000B0147
84	84095	Puyvert	B	147	A1b - Entretien de la végétation - Intervention sélective	GINOUX/CELINE ANNE-MARIE (PROPRIETAIRE)	Personne Physique	840950000B0147

Département	Code postal	Nom commune	Section	N° Parcelle	Action	Nom	Nature	Référence parcelle
84	84095	Puyvert	B	150	A1a - Entretien de la végétation - Veille active	GAUDIN/PAULETTE HENRIETTE JOSEPHINE EMILIE (PROPRIETAIRE)	Personne Physique	840950000B0150
84	84095	Puyvert	B	151	A1a - Entretien de la végétation - Veille active	GAUDIN/PAULETTE HENRIETTE JOSEPHINE EMILIE (PROPRIETAIRE)	Personne Physique	840950000B0151
84	84095	Puyvert	B	168	A1a - Entretien de la végétation - Veille active	SOUCHON/MICHEL JEAN (PROPRIETAIRE)		840950000B0168
84	84095	Puyvert	B	170	A1a - Entretien de la végétation - Veille active	SOUCHON/MICHEL JEAN (PROPRIETAIRE)		840950000B0170
84	84095	Puyvert	B	171	A1a - Entretien de la végétation - Veille active	SOUCHON/MICHEL JEAN (PROPRIETAIRE)		840950000B0171
84	84095	Puyvert	B	172	A1a - Entretien de la végétation - Veille active	SOUCHON/MICHEL JEAN (PROPRIETAIRE)		840950000B0172
84	84095	Puyvert	B	174	A1a - Entretien de la végétation - Veille active	SCEA CONSTANTIN (PROPRIETAIRE)	Personne Morale	840950000B0174
84	84095	Puyvert	B	177	A1a - Entretien de la végétation - Veille active	SCEA CONSTANTIN (PROPRIETAIRE)	Personne Morale	840950000B0177
84	84095	Puyvert	B	178	A1a - Entretien de la végétation - Veille active	SCEA CONSTANTIN (PROPRIETAIRE)	Personne Morale	840950000B0178
84	84095	Puyvert	B	185	A1a - Entretien de la végétation - Veille active	BELLE/FRANCOISE JULIETTE JEANNE (PROPRIETAIRE)		840950000B0185
84	84095	Puyvert	B	186	A1a - Entretien de la végétation - Veille active	SCI LES AIGUES (PROPRIETAIRE)	Personne Morale	840950000B0186
84	84095	Puyvert	B	187	A1a - Entretien de la végétation - Veille active	SCI LES AIGUES (PROPRIETAIRE)	Personne Morale	840950000B0187
84	84095	Puyvert	B	188	A1a - Entretien de la végétation - Veille active	SCEA CONSTANTIN (PROPRIETAIRE)	Personne Morale	840950000B0188
84	84095	Puyvert	B	188	A1b - Entretien de la végétation - Intervention sélective	SCEA CONSTANTIN (PROPRIETAIRE)	Personne Morale	840950000B0188
84	84095	Puyvert	B	189	A1b - Entretien de la végétation - Intervention sélective	SCEA CONSTANTIN (PROPRIETAIRE)	Personne Morale	840950000B0189
84	84095	Puyvert	B	190	B3 - Restauration de la continuité écologique	SCEA CONSTANTIN (PROPRIETAIRE)	Personne Morale	840950000B0190
84	84095	Puyvert	B	190	A1b - Entretien de la végétation - Intervention sélective	SCEA CONSTANTIN (PROPRIETAIRE)	Personne Morale	840950000B0190
84	84095	Puyvert	B	192	A1b - Entretien de la végétation - Intervention sélective	SCI LES AIGUES (PROPRIETAIRE)	Personne Morale	840950000B0192
84	84095	Puyvert	B	194	A1a - Entretien de la végétation - Veille active	SCI LES AIGUES (PROPRIETAIRE)	Personne Morale	840950000B0194
84	84095	Puyvert	B	216	B3 - Restauration de la continuité écologique	VITIS VINIFERA (PROPRIETAIRE)	Personne Morale	840950000B0216
84	84095	Puyvert	B	216	A1b - Entretien de la végétation - Intervention sélective	VITIS VINIFERA (PROPRIETAIRE)	Personne Morale	840950000B0216
84	84095	Puyvert	B	217	A1b - Entretien de la végétation - Intervention sélective	CARBONNEL/FRANCOISE ANDREE MARIE ELISE (USUFRUITIER (ASSOCIE AVEC N))		840950000B0217
84	84095	Puyvert	B	218	A1b - Entretien de la végétation - Intervention sélective	CARBONNEL/FRANCOISE ANDREE MARIE ELISE (USUFRUITIER (ASSOCIE AVEC N))		840950000B0218
84	84095	Puyvert	B	219	A1b - Entretien de la végétation - Intervention sélective	DEDIEU/FRANCINE HENRIETTE LUCIENNE (PROPRIETAIRE)		840950000B0219
84	84095	Puyvert	B	249	A3 - Gestion des atterrissements	DEDIEU/FRANCINE HENRIETTE LUCIENNE (PROPRIETAIRE)		840950000B0249
84	84095	Puyvert	B	249	A1b - Entretien de la végétation - Intervention sélective	DEDIEU/FRANCINE HENRIETTE LUCIENNE (PROPRIETAIRE)		840950000B0249
84	84095	Puyvert	B	253	A3 - Gestion des atterrissements	BOILEAU-DE-CASTELNAU-SERRET/ALAIN ANTOINE (PROPRIETAIRE)	Personne Physique	840950000B0253
84	84095	Puyvert	B	292	B3 - Restauration de la continuité écologique	CARBONNEL/FRANCOISE ANDREE MARIE ELISE (USUFRUITIER (ASSOCIE AVEC N))		840950000B0292
84	84095	Puyvert	B	292	A1b - Entretien de la végétation - Intervention sélective	CARBONNEL/FRANCOISE ANDREE MARIE ELISE (USUFRUITIER (ASSOCIE AVEC N))		840950000B0292
84	84095	Puyvert	B	307	A3 - Gestion des atterrissements	CARBONNEL/FRANCOISE ANDREE MARIE ELISE (USUFRUITIER (ASSOCIE AVEC N))		840950000B0307
84	84095	Puyvert	B	307	A1b - Entretien de la végétation - Intervention sélective	CARBONNEL/FRANCOISE ANDREE MARIE ELISE (USUFRUITIER (ASSOCIE AVEC N))		840950000B0307
84	84095	Puyvert	B	308	A1b - Entretien de la végétation - Intervention sélective	CARBONNEL/FRANCOISE ANDREE MARIE ELISE (USUFRUITIER (ASSOCIE AVEC N))		840950000B0308
84	84095	Puyvert	B	309	A1b - Entretien de la végétation - Intervention sélective	CARBONNEL/FRANCOISE ANDREE MARIE ELISE (USUFRUITIER (ASSOCIE AVEC N))		840950000B0309
84	84095	Puyvert	B	371	A1b - Entretien de la végétation - Intervention sélective	GAUDIN/PIERRE LUCIEN (PROPRIETAIRE)	Personne Physique	840950000B0371
84	84095	Puyvert	B	372	A1b - Entretien de la végétation - Intervention sélective	GAUDIN/PIERRE LUCIEN (PROPRIETAIRE)	Personne Physique	840950000B0372
84	84095	Puyvert	B	373	A1b - Entretien de la végétation - Intervention sélective	SYNDICAT DE L'AIGUES BRUN (PROPRIETAIRE)	Personne Morale	840950000B0373
84	84095	Puyvert	B	479	A1b - Entretien de la végétation - Intervention sélective	JACQUES/DOMINIQUE FRANCOIS (PROPRIETAIRE)	Personne Physique	840950000B0479
84	84095	Puyvert	B	488	A1b - Entretien de la végétation - Intervention sélective	JACQUES/DOMINIQUE FRANCOIS (PROPRIETAIRE)	Personne Physique	840950000B0488
84	84095	Puyvert	B	489	A1b - Entretien de la végétation - Intervention sélective	JACQUES/DOMINIQUE FRANCOIS (PROPRIETAIRE)	Personne Physique	840950000B0489
84	84095	Puyvert	B	503	A1b - Entretien de la végétation - Intervention sélective	VIRE/JOSIANE (PROPRIETAIRE)	Personne Physique	840950000B0503
84	84095	Puyvert	B	504	A1b - Entretien de la végétation - Intervention sélective	VIRE/JOSIANE (PROPRIETAIRE)	Personne Physique	840950000B0504
84	84095	Puyvert	B	512	A1b - Entretien de la végétation - Intervention sélective	GAUDIN/LUCIEN ANDRE (PROPRIETAIRE)	Personne Physique	840950000B0512
84	84095	Puyvert	B	513	A1b - Entretien de la végétation - Intervention sélective	GAUDIN/PIERRE LUCIEN (PROPRIETAIRE)	Personne Physique	840950000B0513
84	84095	Puyvert	B	514	A1b - Entretien de la végétation - Intervention sélective	FERRIGNO/MURIEL ANNIE DANIELLE (NU-PROPRIETAIRE (ASSOCIE AVEC U))		840950000B0514
84	84095	Puyvert	B	518	A1b - Entretien de la végétation - Intervention sélective	FERRIGNO/MURIEL ANNIE DANIELLE (NU-PROPRIETAIRE (ASSOCIE AVEC U))		840950000B0518
84	84095	Puyvert	B	572	A1b - Entretien de la végétation - Intervention sélective	SOCIETE NATIONALE SNCF (GERANT,MANDATAIRE,GESTIONNAIRE)		840950000B0572
84	84095	Puyvert	B	579	A1b - Entretien de la végétation - Intervention sélective	SYNDICAT DU CANAL DE CADENET MIXTE SUD LUBERON (PROPRIETAIRE)	Personne Morale	840950000B0579
84	84095	Puyvert	B	583	A1b - Entretien de la végétation - Intervention sélective	SYNDICAT MIXTE DU CANAL DU SUD LUBERON (PROPRIETAIRE)	Personne Morale	840950000B0583
84	84095	Puyvert	B	584	D1 - Sensibilisation sur le fonctionnement général des cours d'eau	SYNDICAT DU CANAL DE CADENET MIXTE SUD LUBERON (PROPRIETAIRE)	Personne Morale	840950000B0584
84	84095	Puyvert	B	584	A1b - Entretien de la végétation - Intervention sélective	SYNDICAT DU CANAL DE CADENET MIXTE SUD LUBERON (PROPRIETAIRE)	Personne Morale	840950000B0584
84	84095	Puyvert	B	584	A1b - Entretien de la végétation - Intervention sélective	SYNDICAT DU CANAL DE CADENET MIXTE SUD LUBERON (PROPRIETAIRE)	Personne Morale	840950000B0584
84	84095	Puyvert	B	585	A1b - Entretien de la végétation - Intervention sélective	SYNDICAT DU CANAL DE CADENET MIXTE SUD LUBERON (PROPRIETAIRE)	Personne Morale	840950000B0585
84	84095	Puyvert	B	631	A1b - Entretien de la végétation - Intervention sélective	TRIPONEZ/BERNARD ANDRE (PROPRIETAIRE)		840950000B0631
84	84095	Puyvert	B	660	A1b - Entretien de la végétation - Intervention sélective	SYNDICAT DES IRRIGATIONS DE LA BASSE PLAINE (PROPRIETAIRE)	Personne Morale	840950000B0660
84	84095	Puyvert	B	671	A1b - Entretien de la végétation - Intervention sélective	SANCHEZ/JEAN CLAUDE (PROPRIETAIRE)	Personne Physique	840950000B0671
84	84095	Puyvert	B	687	A1b - Entretien de la végétation - Intervention sélective	SAUZE/CLAUDE JANY BERNADETTE (PROPRIETAIRE)	Personne Physique	840950000B0687
84	84095	Puyvert	B	688	A1b - Entretien de la végétation - Intervention sélective	ANEZIN/YVES HENRI LOUIS (PROPRIETAIRE)	Personne Physique	840950000B0688
84	84095	Puyvert	B	689	A1b - Entretien de la végétation - Intervention sélective	MORIMURA/KASUMI (PROPRIETAIRE)	Personne Physique	840950000B0689
84	84095	Puyvert	B	690	A1b - Entretien de la végétation - Intervention sélective	MORIMURA/KASUMI (PROPRIETAIRE)	Personne Physique	840950000B0690
84	84095	Puyvert	B	693	A1b - Entretien de la végétation - Intervention sélective	GAVAUDAN/JEAN PIERRE (PROPRIETAIRE)	Personne Physique	840950000B0693
84	84095	Puyvert	B	694	A1b - Entretien de la végétation - Intervention sélective	GAVAUDAN/JEAN PIERRE (PROPRIETAIRE)	Personne Physique	840950000B0694
84	84095	Puyvert	B	695	A1b - Entretien de la végétation - Intervention sélective	LASKAVA/ANDREA (PROPRIETAIRE)		840950000B0695
84	84095	Puyvert	B	696	A1b - Entretien de la végétation - Intervention sélective	LASKAVA/ANDREA (PROPRIETAIRE)		840950000B0696
84	84095	Puyvert	B	697	A1b - Entretien de la végétation - Intervention sélective	PULIDO/JEANNINE ANGELE (PROPRIETAIRE)		840950000B0697
84	84095	Puyvert	B	698	A1b - Entretien de la végétation - Intervention sélective	LASKAVA/ANDREA (PROPRIETAIRE)		840950000B0698
84	84095	Puyvert	B	699	A1b - Entretien de la végétation - Intervention sélective	PETTAVINO/JACQUES NICOLAS (PROPRIETAIRE)	Personne Physique	840950000B0699
84	84095	Puyvert	B	700	A1b - Entretien de la végétation - Intervention sélective	PULIDO/JEANNINE ANGELE (PROPRIETAIRE)		840950000B0700
84	84095	Puyvert	B	706	A1b - Entretien de la végétation - Intervention sélective	CECCALDI/REMI TOUSSAINT JEAN (PROPRIETAIRE)	Personne Physique	840950000B0706
84	84095	Puyvert	B	707	A1b - Entretien de la végétation - Intervention sélective	DUMAS/GENEVIEVE LOUISE PAULE (PROPRIETAIRE)		840950000B0707
84	84095	Puyvert	B	717	A1b - Entretien de la végétation - Intervention sélective	DUMAS/GENEVIEVE LOUISE PAULE (PROPRIETAIRE)		840950000B0717
84	84095	Puyvert	B	718	A1b - Entretien de la végétation - Intervention sélective	MAG 6 (PROPRIETAIRE)	Personne Morale	840950000B0718
84	84095	Puyvert	B	723	A1b - Entretien de la végétation - Intervention sélective	MAILLET/JOHANNE CATHERINE (PROPRIETAIRE)		840950000B0723
84	84095	Puyvert	B	724	A1b - Entretien de la végétation - Intervention sélective	BRUNEAUX/PHILIPPE GILLES GASTON (PROPRIETAIRE)		840950000B0724



Département	Code postal	Nom commune	Section	N° Parcelle	Action	Nom	Nature	Référence parcelle
84	84095	Puyvert	B	730	A1b - Entretien de la végétation - Intervention sélective	BRUNEAUX/PHILIPPE GILLES GASTON (PROPRIETAIRE)		840950000B0730
84	84095	Puyvert	B	734	A1b - Entretien de la végétation - Intervention sélective	BRUNEAUX/PHILIPPE GILLES GASTON (PROPRIETAIRE)		840950000B0734
84	84095	Puyvert	B	738	A1b - Entretien de la végétation - Intervention sélective	LEBRE/PAULE JANINE (PROPRIETAIRE)	Personne Physique	840950000B0738
84	84095	Puyvert	B	739	A1b - Entretien de la végétation - Intervention sélective	LEBRE/PAULE JANINE (PROPRIETAIRE)	Personne Physique	840950000B0739
84	84095	Puyvert	B	741	A1b - Entretien de la végétation - Intervention sélective	WEISSKOPF/HEINRICH (PROPRIETAIRE)		840950000B0741
84	84095	Puyvert	B	743	A1b - Entretien de la végétation - Intervention sélective	ROUGON/ALAIN AIME (PROPRIETAIRE)	Personne Physique	840950000B0743
84	84095	Puyvert	B	746	A1b - Entretien de la végétation - Intervention sélective	ROUGON/ALAIN AIME (PROPRIETAIRE)	Personne Physique	840950000B0746
84	84095	Puyvert	B	747	A1b - Entretien de la végétation - Intervention sélective	SAUZE/MONIQUE LUCETTE ANDREE (PROPRIETAIRE)	Personne Physique	840950000B0747
84	84095	Puyvert	B	748	A1b - Entretien de la végétation - Intervention sélective	MARCY/JACQUES MARIE JEAN FRANCOIS (PROPRIETAIRE)		840950000B0748
84	84095	Puyvert	B	914	A1a - Entretien de la végétation - Veille active	SCEA CONSTANTIN (PROPRIETAIRE)	Personne Morale	840950000B0914
84	84095	Puyvert	B	932	A1b - Entretien de la végétation - Intervention sélective	BRUNEAUX/PHILIPPE GILLES GASTON (PROPRIETAIRE)		840950000B0932
84	84095	Puyvert	B	933	A1b - Entretien de la végétation - Intervention sélective	BRUNEAUX/PHILIPPE GILLES GASTON (PROPRIETAIRE)		840950000B0933
84	84095	Puyvert	B	933	A1b - Entretien de la végétation - Intervention sélective	BRUNEAUX/PHILIPPE GILLES GASTON (PROPRIETAIRE)		840950000B0933
84	84095	Puyvert	B	1067	A1b - Entretien de la végétation - Intervention sélective	TRIPONEZ/BERNARD ANDRE (PROPRIETAIRE)		840950000B1067
84	84095	Puyvert	B	1069	A1b - Entretien de la végétation - Intervention sélective	TRIPONEZ/BERNARD ANDRE (PROPRIETAIRE)		840950000B1069
84	84095	Puyvert	B	1092	A1b - Entretien de la végétation - Intervention sélective	GAUDIN/PIERRE LUCIEN (PROPRIETAIRE)	Personne Physique	840950000B1092
84	84095	Puyvert	B	1093	A1b - Entretien de la végétation - Intervention sélective	GAUDIN/PIERRE LUCIEN (PROPRIETAIRE)	Personne Physique	840950000B1093
84	84095	Puyvert	B	1217	B3 - Restauration de la continuité écologique	COMMUNE DE PUYVERT (PROPRIETAIRE)	Personne Morale	840950000B1217
84	84095	Puyvert	B	1217	A1a - Entretien de la végétation - Veille active	COMMUNE DE PUYVERT (PROPRIETAIRE)	Personne Morale	840950000B1217
84	84095	Puyvert	B	1217	A1b - Entretien de la végétation - Intervention sélective	COMMUNE DE PUYVERT (PROPRIETAIRE)	Personne Morale	840950000B1217
84	84095	Puyvert	B	1280	A1a - Entretien de la végétation - Veille active	GFA DU DOMAINE DE CONSTANT (PROPRIETAIRE)	Personne Morale	840950000B1280
84	84095	Puyvert	B	1282	A1a - Entretien de la végétation - Veille active	SCEA CONSTANTIN (PROPRIETAIRE)	Personne Morale	840950000B1282
84	84095	Puyvert	B	1307	A1b - Entretien de la végétation - Intervention sélective	SYNDICAT DE L'AIGUES BRUN (PROPRIETAIRE)	Personne Morale	840950000B1307
84	84095	Puyvert	B	1310	A1b - Entretien de la végétation - Intervention sélective	SYNDICAT DES IRRIGATIONS DE LA BASSE PLAINE (PROPRIETAIRE)	Personne Morale	840950000B1310
84	84095	Puyvert	B	1330	A1b - Entretien de la végétation - Intervention sélective	MARCY/JACQUES MARIE JEAN FRANCOIS (PROPRIETAIRE)		840950000B1330
84	84095	Puyvert	B	1385	A1b - Entretien de la végétation - Intervention sélective	BRUNEAUX/PHILIPPE GILLES GASTON (PROPRIETAIRE)		840950000B1385
84	84095	Puyvert	B	1437	A1b - Entretien de la végétation - Intervention sélective	SOCIETE NATIONALE SNCF (GERANT,MANDATAIRE,GESTIONNAIRE)		840950000B1437
84	84095	Puyvert	B	1528	A1a - Entretien de la végétation - Veille active	BELLE/FRANCOISE JULIETTE JEANNE (PROPRIETAIRE)		840950000B1528
84	84095	Puyvert	B	1530	A1a - Entretien de la végétation - Veille active	BELLE/FRANCOISE JULIETTE JEANNE (PROPRIETAIRE)		840950000B1530
84	84095	Puyvert	B	1531	A1a - Entretien de la végétation - Veille active	GFA DU DOMAINE DE CONSTANT (PROPRIETAIRE)	Personne Morale	840950000B1531
84	84095	Puyvert	B	1550	A1b - Entretien de la végétation - Intervention sélective	GUILLAUMIN/MARYSE SIMONE (USUFRUITIER (ASSOCIE AVEC N))		840950000B1550
84	84095	Puyvert	B	1660	A1b - Entretien de la végétation - Intervention sélective	SYNDICAT DU CANAL DE CADENET MIXTE SUD LUBERON (PROPRIETAIRE)	Personne Morale	840950000B1660
84	84095	Puyvert	B	1664	A1b - Entretien de la végétation - Intervention sélective	MARCY/JACQUES MARIE JEAN FRANCOIS (PROPRIETAIRE)		840950000B1664
84	84095	Puyvert	B	1666	A1b - Entretien de la végétation - Intervention sélective	MARCY/JACQUES MARIE JEAN FRANCOIS (PROPRIETAIRE)		840950000B1666
84	84095	Puyvert	B	1692	A1b - Entretien de la végétation - Intervention sélective	ROUGON/ALAIN AIME (PROPRIETAIRE)	Personne Physique	840950000B1692
84	84095	Puyvert	B	1719	A1b - Entretien de la végétation - Intervention sélective	BRUNEAUX/PHILIPPE GILLES GASTON (PROPRIETAIRE)		840950000B1719
84	84095	Puyvert	B	1757	A1b - Entretien de la végétation - Intervention sélective	JACQUES/DOMINIQUE FRANCOIS (PROPRIETAIRE)	Personne Physique	840950000B1757
84	84095	Puyvert	B	1767	A1b - Entretien de la végétation - Intervention sélective	TRIPONEZ/BERNARD ANDRE (PROPRIETAIRE)		840950000B1767
84	84095	Puyvert	B	1790	A1b - Entretien de la végétation - Intervention sélective	BRUNEAUX/PHILIPPE GILLES GASTON (PROPRIETAIRE)		840950000B1790
84	84095	Puyvert	B	1790	A1b - Entretien de la végétation - Intervention sélective	BRUNEAUX/PHILIPPE GILLES GASTON (PROPRIETAIRE)		840950000B1790
84	84095	Puyvert	B	1791	A1b - Entretien de la végétation - Intervention sélective	BRUNEAUX/PHILIPPE GILLES GASTON (PROPRIETAIRE)		840950000B1791
84	84095	Puyvert	B	1791	A1b - Entretien de la végétation - Intervention sélective	BRUNEAUX/PHILIPPE GILLES GASTON (PROPRIETAIRE)		840950000B1791
84	84095	Puyvert	B	1792	A1b - Entretien de la végétation - Intervention sélective	BRUNEAUX/PHILIPPE GILLES GASTON (PROPRIETAIRE)		840950000B1792
84	84095	Puyvert	B	1828	A1b - Entretien de la végétation - Intervention sélective	MAILLET/JOHANNE CATHERINE (PROPRIETAIRE)		840950000B1828
COMMUNE DE SAINT-MARTIN-DE-LA-BRASQUE								
84	84113	Saint-Martin-de-la-Brasque	A	156	A1a - Entretien de la végétation - Veille active	BENOIT/CHRISTOPHE HENRI PIERRE (PROPRIETAIRE)	Personne Physique	841130000A0156
84	84113	Saint-Martin-de-la-Brasque	A	156	A1a - Entretien de la végétation - Veille active	BENOIT/CHRISTOPHE HENRI PIERRE (PROPRIETAIRE)	Personne Physique	841130000A0156
84	84113	Saint-Martin-de-la-Brasque	A	157	A1a - Entretien de la végétation - Veille active	IMBERT/ROBERT ALBAN FELIX (PROPRIETAIRE)	Personne Physique	841130000A0157
84	84113	Saint-Martin-de-la-Brasque	A	158	A1a - Entretien de la végétation - Veille active	IMBERT/ROBERT ALBAN FELIX (PROPRIETAIRE)	Personne Physique	841130000A0158
84	84113	Saint-Martin-de-la-Brasque	A	158	A1a - Entretien de la végétation - Veille active	IMBERT/ROBERT ALBAN FELIX (PROPRIETAIRE)	Personne Physique	841130000A0158
84	84113	Saint-Martin-de-la-Brasque	A	160	A1a - Entretien de la végétation - Veille active	IMBERT/ROBERT ALBAN FELIX (PROPRIETAIRE)	Personne Physique	841130000A0160
84	84113	Saint-Martin-de-la-Brasque	A	161	A1a - Entretien de la végétation - Veille active	IMBERT/ROBERT ALBAN FELIX (PROPRIETAIRE)	Personne Physique	841130000A0161
84	84113	Saint-Martin-de-la-Brasque	A	162	A1a - Entretien de la végétation - Veille active	BACHMANN/URSULA (PROPRIETAIRE)		841130000A0162
84	84113	Saint-Martin-de-la-Brasque	A	167	A1a - Entretien de la végétation - Veille active	BACHMANN/URSULA (PROPRIETAIRE)		841130000A0167
84	84113	Saint-Martin-de-la-Brasque	A	173	A1a - Entretien de la végétation - Veille active	CONSOLIN/PIERRE RENE MAURICE RAYMOND (PROPRIETAIRE)	Personne Physique	841130000A0173
84	84113	Saint-Martin-de-la-Brasque	A	174	A1a - Entretien de la végétation - Veille active	CONSOLIN/PIERRE RENE MAURICE RAYMOND (PROPRIETAIRE)	Personne Physique	841130000A0174
84	84113	Saint-Martin-de-la-Brasque	A	175	A1a - Entretien de la végétation - Veille active	CORBEIL/JOCELYNE PATRICIA JEANNE (USUFRUITIER (ASSOCIE AVEC N))		841130000A0175
84	84113	Saint-Martin-de-la-Brasque	A	184	A1a - Entretien de la végétation - Veille active	CORBEIL/JOCELYNE PATRICIA JEANNE (USUFRUITIER (ASSOCIE AVEC N))		841130000A0184
84	84113	Saint-Martin-de-la-Brasque	A	185	A1a - Entretien de la végétation - Veille active	CORBEIL/JOCELYNE PATRICIA JEANNE (USUFRUITIER (ASSOCIE AVEC N))		841130000A0185

Département	Code postal	Nom commune	Section	N° Parcelle	Action	Nom	Nature	Référence parcelle
84	84113	Saint-Martin-de-la-Brasque	A	187	A1a - Entretien de la végétation - Veille active	LLORENS/CHRISTIANE LUCIENNE FRANCOISE (PROPRIETAIRE)	Personne Physique	841130000A0187
84	84113	Saint-Martin-de-la-Brasque	A	188	A1a - Entretien de la végétation - Veille active	LLORENS/CHRISTIANE LUCIENNE FRANCOISE (PROPRIETAIRE)	Personne Physique	841130000A0188
84	84113	Saint-Martin-de-la-Brasque	A	192	A1a - Entretien de la végétation - Veille active	LLORENS/CHRISTIANE LUCIENNE FRANCOISE (PROPRIETAIRE)	Personne Physique	841130000A0192
84	84113	Saint-Martin-de-la-Brasque	A	193	A1a - Entretien de la végétation - Veille active	CONNAN/JEAN-JACQUES GEORGES RENE (USUFRUITIER (ASSOCIE AVEC N))		841130000A0193
84	84113	Saint-Martin-de-la-Brasque	A	202	A1a - Entretien de la végétation - Veille active	CONNAN/JEAN-JACQUES GEORGES RENE (USUFRUITIER (ASSOCIE AVEC N))		841130000A0202
84	84113	Saint-Martin-de-la-Brasque	A	274	A1a - Entretien de la végétation - Veille active	BECKER/EMILE MARTIN (PROPRIETAIRE)		841130000A0274
84	84113	Saint-Martin-de-la-Brasque	A	275	A1a - Entretien de la végétation - Veille active	ROCCI/NATHANAEL WILLIAM JEAN (PROPRIETAIRE)	Personne Physique	841130000A0275
84	84113	Saint-Martin-de-la-Brasque	A	278	A1a - Entretien de la végétation - Veille active	FELICIAN/THIERRY ROLAND ANGE (PROPRIETAIRE)	Personne Physique	841130000A0278
84	84113	Saint-Martin-de-la-Brasque	A	279	A1a - Entretien de la végétation - Veille active	FELICIAN/THIERRY ROLAND ANGE (PROPRIETAIRE)	Personne Physique	841130000A0279
84	84113	Saint-Martin-de-la-Brasque	A	280	A1a - Entretien de la végétation - Veille active	PELLENC/JEAN LAURENT FELIX (PROPRIETAIRE)		841130000A0280
84	84113	Saint-Martin-de-la-Brasque	A	283	A1a - Entretien de la végétation - Veille active	FELICIAN/THIERRY ROLAND ANGE (PROPRIETAIRE)	Personne Physique	841130000A0283
84	84113	Saint-Martin-de-la-Brasque	A	286	A1a - Entretien de la végétation - Veille active	MAILLET/MONIQUE ANNIE ALICE (PROPRIETAIRE)	Personne Physique	841130000A0286
84	84113	Saint-Martin-de-la-Brasque	A	287	A1a - Entretien de la végétation - Veille active	AYME/FLORIAN VALERIE LIONEL (PROPRIETAIRE)	Personne Physique	841130000A0287
84	84113	Saint-Martin-de-la-Brasque	A	289	A1a - Entretien de la végétation - Veille active	AYME/FLORIAN VALERIE LIONEL (PROPRIETAIRE)	Personne Physique	841130000A0289
84	84113	Saint-Martin-de-la-Brasque	A	290	A1a - Entretien de la végétation - Veille active	RAYON/JEAN-LUC REGIS BERNARD (PROPRIETAIRE)		841130000A0290
84	84113	Saint-Martin-de-la-Brasque	A	291	A1a - Entretien de la végétation - Veille active	RAYON/JEAN-LUC REGIS BERNARD (PROPRIETAIRE)		841130000A0291
84	84113	Saint-Martin-de-la-Brasque	A	292	A1a - Entretien de la végétation - Veille active	RAYON/JEAN-LUC REGIS BERNARD (PROPRIETAIRE)		841130000A0292
84	84113	Saint-Martin-de-la-Brasque	A	292	A1a - Entretien de la végétation - Veille active	RAYON/JEAN-LUC REGIS BERNARD (PROPRIETAIRE)		841130000A0292
84	84113	Saint-Martin-de-la-Brasque	A	378	A1a - Entretien de la végétation - Veille active	GIRONA/FLORIANE ADELINE (PROPRIETAIRE)		841130000A0378
84	84113	Saint-Martin-de-la-Brasque	A	398	A1a - Entretien de la végétation - Veille active	AYME/FLORIAN VALERIE LIONEL (PROPRIETAIRE)	Personne Physique	841130000A0398
84	84113	Saint-Martin-de-la-Brasque	A	410	A1a - Entretien de la végétation - Veille active	MAILLET/MONIQUE ANNIE ALICE (PROPRIETAIRE)	Personne Physique	841130000A0410
84	84113	Saint-Martin-de-la-Brasque	A	444	A1a - Entretien de la végétation - Veille active	MAILLET/MONIQUE ANNIE ALICE (PROPRIETAIRE)	Personne Physique	841130000A0444
84	84113	Saint-Martin-de-la-Brasque	A	608	A1a - Entretien de la végétation - Veille active	CONSOLIN/PIERRE RENE MAURICE RAYMOND (PROPRIETAIRE)	Personne Physique	841130000A0608
84	84113	Saint-Martin-de-la-Brasque	A	614	A1a - Entretien de la végétation - Veille active	CONSOLIN/PIERRE RENE MAURICE RAYMOND (PROPRIETAIRE)	Personne Physique	841130000A0614
84	84113	Saint-Martin-de-la-Brasque	B	177	A1a - Entretien de la végétation - Veille active	SONNEVILLE/MICHELE PAULE ESTELLE MARIE (PROPRIETAIRE)		841130000B0177
84	84113	Saint-Martin-de-la-Brasque	B	179	A1a - Entretien de la végétation - Veille active	ARLAUD/ALEX RAYMOND JEAN (PROPRIETAIRE)	Personne Physique	841130000B0179
84	84113	Saint-Martin-de-la-Brasque	B	182	A1a - Entretien de la végétation - Veille active	ARLAUD/ALEX RAYMOND JEAN (PROPRIETAIRE)	Personne Physique	841130000B0182
84	84113	Saint-Martin-de-la-Brasque	B	183	A1a - Entretien de la végétation - Veille active	ARLAUD/ALEX RAYMOND JEAN (PROPRIETAIRE)	Personne Physique	841130000B0183
84	84113	Saint-Martin-de-la-Brasque	B	184	A1a - Entretien de la végétation - Veille active	ARLAUD/ALEX RAYMOND JEAN (PROPRIETAIRE)	Personne Physique	841130000B0184
84	84113	Saint-Martin-de-la-Brasque	B	185	A1a - Entretien de la végétation - Veille active	ARLAUD/FERNAND DESIRE (USUFRUITIER (ASSOCIE AVEC N))		841130000B0185
84	84113	Saint-Martin-de-la-Brasque	B	193	A1a - Entretien de la végétation - Veille active	ARLAUD/FERNAND DESIRE (USUFRUITIER (ASSOCIE AVEC N))		841130000B0193
84	84113	Saint-Martin-de-la-Brasque	B	194	A1a - Entretien de la végétation - Veille active	MOUTONNET/YVONNE AUGUSTA PIERRETTE (USUFRUITIER (ASSOCIE AVEC N))		841130000B0194
84	84113	Saint-Martin-de-la-Brasque	B	195	A1a - Entretien de la végétation - Veille active	MOUTONNET/YVONNE AUGUSTA PIERRETTE (USUFRUITIER (ASSOCIE AVEC N))		841130000B0195
84	84113	Saint-Martin-de-la-Brasque	B	196	A1a - Entretien de la végétation - Veille active	MICHEL/REGINE LUCIE AURELIE (USUFRUITIER (ASSOCIE AVEC N))		841130000B0196
84	84113	Saint-Martin-de-la-Brasque	B	205	A1a - Entretien de la végétation - Veille active	ARLAUD/ALEX RAYMOND JEAN (PROPRIETAIRE)	Personne Physique	841130000B0205
84	84113	Saint-Martin-de-la-Brasque	B	207	A1a - Entretien de la végétation - Veille active	ARLAUD/ALEX RAYMOND JEAN (PROPRIETAIRE)	Personne Physique	841130000B0207
84	84113	Saint-Martin-de-la-Brasque	B	211	A1a - Entretien de la végétation - Veille active	MS LUBERON (PROPRIETAIRE)	Personne Morale	841130000B0211



Département	Code postal	Nom commune	Section	N° Parcelle	Action	Nom	Nature	Référence parcelle
84	84113	Saint-Martin-de-la-Brasque	B	212	A1a - Entretien de la végétation - Veille active	VARAIRE/ARLETTE FRANCE (USUFRUITIER (ASSOCIE AVEC N))		841130000B0212
84	84113	Saint-Martin-de-la-Brasque	B	213	A1a - Entretien de la végétation - Veille active	VARAIRE/ALIN NOEL FELIX URBAIN (USUFRUITIER (ASSOCIE AVEC N))		841130000B0213
84	84113	Saint-Martin-de-la-Brasque	B	216	A1a - Entretien de la végétation - Veille active	ARLAUD/ALEX RAYMOND JEAN (PROPRIETAIRE)	Personne Physique	841130000B0216
84	84113	Saint-Martin-de-la-Brasque	B	217	A1a - Entretien de la végétation - Veille active	ARLAUD/ALEX RAYMOND JEAN (PROPRIETAIRE)	Personne Physique	841130000B0217
84	84113	Saint-Martin-de-la-Brasque	B	221	A1a - Entretien de la végétation - Veille active	MOUTONNET/YVONNE AUGUSTA PIERRETTE (USUFRUITIER (ASSOCIE AVEC N))		841130000B0221
84	84113	Saint-Martin-de-la-Brasque	B	223	A1a - Entretien de la végétation - Veille active	MOUTONNET/YVONNE AUGUSTA PIERRETTE (USUFRUITIER (ASSOCIE AVEC N))		841130000B0223
84	84113	Saint-Martin-de-la-Brasque	B	224	A1a - Entretien de la végétation - Veille active	PELLEN/FRANCE EVA FERNANDE (PROPRIETAIRE)	Personne Physique	841130000B0224
84	84113	Saint-Martin-de-la-Brasque	B	227	A1a - Entretien de la végétation - Veille active	ARLAUD/ROSE LUCIENNE VIOLETTE MARIE (PROPRIETAIRE)	Personne Physique	841130000B0227
84	84113	Saint-Martin-de-la-Brasque	B	228	A1a - Entretien de la végétation - Veille active	ROLLIN/SEBASTIEN JULIEN BERTRAND (PROPRIETAIRE)	Personne Physique	841130000B0228
84	84113	Saint-Martin-de-la-Brasque	B	229	A1a - Entretien de la végétation - Veille active	ROLLIN/SEBASTIEN JULIEN BERTRAND (PROPRIETAIRE)	Personne Physique	841130000B0229
84	84113	Saint-Martin-de-la-Brasque	B	230	A1a - Entretien de la végétation - Veille active	FREGIER/ROBERT BERNARD CASIMIR (PROPRIETAIRE)	Personne Physique	841130000B0230
84	84113	Saint-Martin-de-la-Brasque	B	232	A1a - Entretien de la végétation - Veille active	OLLIVIER/LOUIS ROGER (PROPRIETAIRE)	Personne Physique	841130000B0232
84	84113	Saint-Martin-de-la-Brasque	B	233	A1a - Entretien de la végétation - Veille active	OLLIVIER/LOUIS ROGER (PROPRIETAIRE)	Personne Physique	841130000B0233
84	84113	Saint-Martin-de-la-Brasque	B	234	A1a - Entretien de la végétation - Veille active	OLLIVIER/LOUIS ROGER (PROPRIETAIRE)	Personne Physique	841130000B0234
84	84113	Saint-Martin-de-la-Brasque	B	235	A1a - Entretien de la végétation - Veille active	REstantier (PROPRIETAIRE)	Personne Morale	841130000B0235
84	84113	Saint-Martin-de-la-Brasque	B	239	A1a - Entretien de la végétation - Veille active	LES FURETS DU NORD (PROPRIETAIRE)	Personne Morale	841130000B0239
84	84113	Saint-Martin-de-la-Brasque	B	240	A1a - Entretien de la végétation - Veille active	VARAIRE/ALIN NOEL FELIX URBAIN (USUFRUITIER (ASSOCIE AVEC N))		841130000B0240
84	84113	Saint-Martin-de-la-Brasque	B	242	A1a - Entretien de la végétation - Veille active	VARAIRE/ALIN NOEL FELIX URBAIN (USUFRUITIER (ASSOCIE AVEC N))		841130000B0242
84	84113	Saint-Martin-de-la-Brasque	B	243	A1a - Entretien de la végétation - Veille active	ARLAUD/ROSE LUCIENNE VIOLETTE MARIE (PROPRIETAIRE)	Personne Physique	841130000B0243
84	84113	Saint-Martin-de-la-Brasque	B	245	A1a - Entretien de la végétation - Veille active	SONNEVILLE/MICHELE PAULE ESTELLE MARIE (PROPRIETAIRE)		841130000B0245
84	84113	Saint-Martin-de-la-Brasque	B	298	A1a - Entretien de la végétation - Veille active	SCI PAFAMA (PROPRIETAIRE)	Personne Morale	841130000B0298
84	84113	Saint-Martin-de-la-Brasque	B	299	A1a - Entretien de la végétation - Veille active	FInel/ANNE-MARIE DANIELE (PROPRIETAIRE)		841130000B0299
84	84113	Saint-Martin-de-la-Brasque	B	365	A1a - Entretien de la végétation - Veille active	VARAIRE/REMI LEON DENIS (PROPRIETAIRE)	Personne Physique	841130000B0365
84	84113	Saint-Martin-de-la-Brasque	B	366	A1a - Entretien de la végétation - Veille active	AYME/PHILIPPE CAMILLE FRANC (PROPRIETAIRE)	Personne Physique	841130000B0366
84	84113	Saint-Martin-de-la-Brasque	B	367	A1a - Entretien de la végétation - Veille active	AYME/PHILIPPE CAMILLE FRANC (PROPRIETAIRE)	Personne Physique	841130000B0367
84	84113	Saint-Martin-de-la-Brasque	B	373	A1a - Entretien de la végétation - Veille active	AYME/PHILIPPE CAMILLE FRANC (PROPRIETAIRE)	Personne Physique	841130000B0373
84	84113	Saint-Martin-de-la-Brasque	B	374	A1a - Entretien de la végétation - Veille active	CHANIAL/JEAN-PAUL CAMILLE JOSEPH (PROPRIETAIRE)		841130000B0374
84	84113	Saint-Martin-de-la-Brasque	B	375	A1a - Entretien de la végétation - Veille active	CHANIAL/JEAN-PAUL CAMILLE JOSEPH (PROPRIETAIRE)		841130000B0375
84	84113	Saint-Martin-de-la-Brasque	B	376	A1a - Entretien de la végétation - Veille active	LEGIER/ELIANE CYPRIENNE NATHALIE (PROPRIETAIRE)	Personne Physique	841130000B0376
84	84113	Saint-Martin-de-la-Brasque	B	380	A1a - Entretien de la végétation - Veille active	LEGIER/ELIANE CYPRIENNE NATHALIE (PROPRIETAIRE)	Personne Physique	841130000B0380
84	84113	Saint-Martin-de-la-Brasque	B	381	A1a - Entretien de la végétation - Veille active	THOMAS/GINETTE (PROPRIETAIRE)		841130000B0381
84	84113	Saint-Martin-de-la-Brasque	B	382	A1a - Entretien de la végétation - Veille active	GINOUX/CHRISTIANE MONIQUE (PROPRIETAIRE)		841130000B0382
84	84113	Saint-Martin-de-la-Brasque	B	383	A1a - Entretien de la végétation - Veille active	GINOUX/CHRISTIANE MONIQUE (PROPRIETAIRE)		841130000B0383
84	84113	Saint-Martin-de-la-Brasque	B	385	A1a - Entretien de la végétation - Veille active	GINOUX/CHRISTIANE MONIQUE (PROPRIETAIRE)		841130000B0385
84	84113	Saint-Martin-de-la-Brasque	B	386	A1a - Entretien de la végétation - Veille active	COMMUNE DE SAINT MARTIN DE LA BRASQUE (PROPRIETAIRE)	Personne Morale	841130000B0386
84	84113	Saint-Martin-de-la-Brasque	B	407	A1a - Entretien de la végétation - Veille active	GABELOU/CELINE GERALDINE RAYMONDE LAURENCE (PROPRIETAIRE)	Personne Physique	841130000B0407
84	84113	Saint-Martin-de-la-Brasque	B	408	A1a - Entretien de la végétation - Veille active	MICHEL/RAYMOND CLAUDE GUY (USUFRUITIER (ASSOCIE AVEC N))		841130000B0408

Département	Code postal	Nom commune	Section	N° Parcelle	Action	Nom	Nature	Référence parcelle
84	84113	Saint-Martin-de-la-Brasque	B	409	A1a - Entretien de la végétation - Veille active	GABELOU/CELINE GERALDINE RAYMONDE LAURENCE (PROPRIETAIRE)	Personne Physique	841130000B0409
84	84113	Saint-Martin-de-la-Brasque	B	413	A1a - Entretien de la végétation - Veille active	GABELOU/CELINE GERALDINE RAYMONDE LAURENCE (PROPRIETAIRE)	Personne Physique	841130000B0413
84	84113	Saint-Martin-de-la-Brasque	B	414	A1a - Entretien de la végétation - Veille active	VARAIRE/REMI LEON DENIS (PROPRIETAIRE)	Personne Physique	841130000B0414
84	84113	Saint-Martin-de-la-Brasque	B	424	A1a - Entretien de la végétation - Veille active	VARAIRE/REMI LEON DENIS (PROPRIETAIRE)	Personne Physique	841130000B0424
84	84113	Saint-Martin-de-la-Brasque	B	425	A1a - Entretien de la végétation - Veille active	LOVISOLO/ALAIN (USUFRUITIER (ASSOCIE AVEC N))		841130000B0425
84	84113	Saint-Martin-de-la-Brasque	B	426	A1a - Entretien de la végétation - Veille active	LOVISOLO/ALAIN (USUFRUITIER (ASSOCIE AVEC N))		841130000B0426
84	84113	Saint-Martin-de-la-Brasque	B	426	A1b - Entretien de la végétation - Intervention sélective	LOVISOLO/ALAIN (USUFRUITIER (ASSOCIE AVEC N))		841130000B0426
84	84113	Saint-Martin-de-la-Brasque	B	528	A1a - Entretien de la végétation - Veille active	DE LAVENNE DE LA MONTOISE/PATRICIA MARIE DOMINIQUE BE (PROPRIETAIRE)		841130000B0528
84	84113	Saint-Martin-de-la-Brasque	B	528	A1b - Entretien de la végétation - Intervention sélective	DE LAVENNE DE LA MONTOISE/PATRICIA MARIE DOMINIQUE BE (PROPRIETAIRE)		841130000B0528
84	84113	Saint-Martin-de-la-Brasque	B	530	A1a - Entretien de la végétation - Veille active	DE LAVENNE DE LA MONTOISE/PATRICIA MARIE DOMINIQUE BE (PROPRIETAIRE)	Personne Physique	841130000B0530
84	84113	Saint-Martin-de-la-Brasque	B	531	A1a - Entretien de la végétation - Veille active	SEDRU/FRANCK GERARD PIERRE (PROPRIETAIRE)		841130000B0531
84	84113	Saint-Martin-de-la-Brasque	B	567	D1 - Sensibilisation sur le fonctionnement général des cours d'eau	PERINI/MICHEL YVON FRANCOIS (PROPRIETAIRE)	Personne Physique	841130000B0567
84	84113	Saint-Martin-de-la-Brasque	B	571	A1a - Entretien de la végétation - Veille active	FOGNINI/PHILIPPE JEAN LOUIS (PROPRIETAIRE)	Personne Physique	841130000B0571
84	84113	Saint-Martin-de-la-Brasque	B	572	D1 - Sensibilisation sur le fonctionnement général des cours d'eau	LEGIER/ELIANE CYPRIENNE NATHALIE (PROPRIETAIRE)	Personne Physique	841130000B0572
84	84113	Saint-Martin-de-la-Brasque	B	572	A1a - Entretien de la végétation - Veille active	LEGIER/ELIANE CYPRIENNE NATHALIE (PROPRIETAIRE)	Personne Physique	841130000B0572
84	84113	Saint-Martin-de-la-Brasque	B	573	D1 - Sensibilisation sur le fonctionnement général des cours d'eau	LEGIER/ELIANE CYPRIENNE NATHALIE (PROPRIETAIRE)	Personne Physique	841130000B0573
84	84113	Saint-Martin-de-la-Brasque	B	573	A1a - Entretien de la végétation - Veille active	LEGIER/ELIANE CYPRIENNE NATHALIE (PROPRIETAIRE)	Personne Physique	841130000B0573
84	84113	Saint-Martin-de-la-Brasque	B	574	A1a - Entretien de la végétation - Veille active	ALA/ROBERT JEAN (PROPRIETAIRE)	Personne Physique	841130000B0574
84	84113	Saint-Martin-de-la-Brasque	B	575	A1a - Entretien de la végétation - Veille active	VARAIRE/AIME (PROPRIETAIRE)	Personne Physique	841130000B0575
84	84113	Saint-Martin-de-la-Brasque	B	577	A1a - Entretien de la végétation - Veille active	FOGNINI/PHILIPPE JEAN LOUIS (PROPRIETAIRE)	Personne Physique	841130000B0577
84	84113	Saint-Martin-de-la-Brasque	B	578	A1a - Entretien de la végétation - Veille active	FOGNINI/PHILIPPE JEAN LOUIS (PROPRIETAIRE)	Personne Physique	841130000B0578
84	84113	Saint-Martin-de-la-Brasque	B	579	A1a - Entretien de la végétation - Veille active	FOGNINI/PHILIPPE JEAN LOUIS (PROPRIETAIRE)	Personne Physique	841130000B0579
84	84113	Saint-Martin-de-la-Brasque	B	580	A1a - Entretien de la végétation - Veille active	FOGNINI/PHILIPPE JEAN LOUIS (PROPRIETAIRE)	Personne Physique	841130000B0580
84	84113	Saint-Martin-de-la-Brasque	B	583	A1a - Entretien de la végétation - Veille active	FOGNINI/PHILIPPE JEAN LOUIS (PROPRIETAIRE)	Personne Physique	841130000B0583
84	84113	Saint-Martin-de-la-Brasque	B	583	A1b - Entretien de la végétation - Intervention sélective	FOGNINI/PHILIPPE JEAN LOUIS (PROPRIETAIRE)	Personne Physique	841130000B0583
84	84113	Saint-Martin-de-la-Brasque	B	584	A1a - Entretien de la végétation - Veille active	BORNET/CHANTAL MICHELE (PROPRIETAIRE)	Personne Physique	841130000B0584
84	84113	Saint-Martin-de-la-Brasque	B	584	A1b - Entretien de la végétation - Intervention sélective	BORNET/CHANTAL MICHELE (PROPRIETAIRE)	Personne Physique	841130000B0584
84	84113	Saint-Martin-de-la-Brasque	B	585	A1a - Entretien de la végétation - Veille active	VARAIRE/REMI LEON DENIS (PROPRIETAIRE)	Personne Physique	841130000B0585
84	84113	Saint-Martin-de-la-Brasque	B	591	A1a - Entretien de la végétation - Veille active	PELLEN/FRANCE EVA FERNANDE (PROPRIETAIRE)	Personne Physique	841130000B0591
84	84113	Saint-Martin-de-la-Brasque	B	592	A1a - Entretien de la végétation - Veille active	PELLEN/FRANCE EVA FERNANDE (PROPRIETAIRE)	Personne Physique	841130000B0592
84	84113	Saint-Martin-de-la-Brasque	B	596	A1a - Entretien de la végétation - Veille active	PELLEN/FRANCE EVA FERNANDE (PROPRIETAIRE)	Personne Physique	841130000B0596
84	84113	Saint-Martin-de-la-Brasque	B	597	A1a - Entretien de la végétation - Veille active	CARTIER/CECILE MARCELLE (PROPRIETAIRE)		841130000B0597
84	84113	Saint-Martin-de-la-Brasque	B	597	A1a - Entretien de la végétation - Veille active	CARTIER/CECILE MARCELLE (PROPRIETAIRE)		841130000B0597
84	84113	Saint-Martin-de-la-Brasque	B	598	A1a - Entretien de la végétation - Veille active	CARTIER/CECILE MARCELLE (PROPRIETAIRE)		841130000B0598
84	84113	Saint-Martin-de-la-Brasque	B	598	A1a - Entretien de la végétation - Veille active	CARTIER/CECILE MARCELLE (PROPRIETAIRE)		841130000B0598
84	84113	Saint-Martin-de-la-Brasque	B	599	A1a - Entretien de la végétation - Veille active	CARTIER/CECILE MARCELLE (PROPRIETAIRE)		841130000B0599
84	84113	Saint-Martin-de-la-Brasque	B	642	A1b - Entretien de la végétation - Intervention sélective	COMMUNE DE SAINT MARTIN DE LA BRASQUE (PROPRIETAIRE)	Personne Morale	841130000B0642



Département	Code postal	Nom commune	Section	N° Parcelle	Action	Nom	Nature	Référence parcelle
84	84113	Saint-Martin-de-la-Brasque	B	650	A1a - Entretien de la végétation - Veille active	SCI PAFAMA (PROPRIETAIRE)	Personne Morale	841130000B0650
84	84113	Saint-Martin-de-la-Brasque	B	663	A1a - Entretien de la végétation - Veille active	LEGIER/ELIANE CYPRIENNE NATHALIE (PROPRIETAIRE)	Personne Physique	841130000B0663
84	84113	Saint-Martin-de-la-Brasque	B	726	A1a - Entretien de la végétation - Veille active	MICHEL/REGINE LUCIE AURELIE (USUFRUITIER (ASSOCIE AVEC N))		841130000B0726
84	84113	Saint-Martin-de-la-Brasque	B	764	A1a - Entretien de la végétation - Veille active	GOUBERT/MAGALIE MARTINE MAURICETTE (PROPRIETAIRE)	Personne Physique	841130000B0764
84	84113	Saint-Martin-de-la-Brasque	B	765	A1a - Entretien de la végétation - Veille active	SCI PAFAMA (PROPRIETAIRE)	Personne Morale	841130000B0765
84	84113	Saint-Martin-de-la-Brasque	B	842	A1a - Entretien de la végétation - Veille active	SONNEVILLE/MICHELE PAULE ESTELLE MARIE (PROPRIETAIRE)		841130000B0842
84	84113	Saint-Martin-de-la-Brasque	B	844	A1a - Entretien de la végétation - Veille active	PELLEN/France EVA FERNANDE (PROPRIETAIRE)	Personne Physique	841130000B0844
84	84113	Saint-Martin-de-la-Brasque	B	847	A1a - Entretien de la végétation - Veille active	SCI PAFAMA (PROPRIETAIRE)	Personne Morale	841130000B0847
84	84113	Saint-Martin-de-la-Brasque	B	848	A1a - Entretien de la végétation - Veille active	SCI PAFAMA (PROPRIETAIRE)	Personne Morale	841130000B0848
84	84113	Saint-Martin-de-la-Brasque	B	853	A1a - Entretien de la végétation - Veille active	MICHEL/REGINE LUCIE AURELIE (USUFRUITIER (ASSOCIE AVEC N))		841130000B0853
84	84113	Saint-Martin-de-la-Brasque	B	861	A1a - Entretien de la végétation - Veille active	ARLAUD/ALEX RAYMOND JEAN (PROPRIETAIRE)	Personne Physique	841130000B0861
84	84113	Saint-Martin-de-la-Brasque	B	883	A1a - Entretien de la végétation - Veille active	MOUTONNET/YVONNE AUGUSTA PIERRETTE (USUFRUITIER (ASSOCIE AVEC N))		841130000B0883
84	84113	Saint-Martin-de-la-Brasque	B	901	A1a - Entretien de la végétation - Veille active	GINOUX/CHRISTIANE MONIQUE (PROPRIETAIRE)		841130000B0901
84	84113	Saint-Martin-de-la-Brasque	B	931	A1a - Entretien de la végétation - Veille active	GABELOU/CELINE GERALDINE RAYMONDE LAURENCE (PROPRIETAIRE)	Personne Physique	841130000B0931
84	84113	Saint-Martin-de-la-Brasque	B	1066	A1a - Entretien de la végétation - Veille active	DE LAVENNE DE LA MONTOISE/PATRICIA MARIE DOMINIQUE BE (PROPRIETAIRE)	Personne Physique	841130000B1066
84	84113	Saint-Martin-de-la-Brasque	B	1067	A1a - Entretien de la végétation - Veille active	DE LAVENNE DE LA MONTOISE/PATRICIA MARIE DOMINIQUE BE (PROPRIETAIRE)		841130000B1067
84	84113	Saint-Martin-de-la-Brasque	B	1067	A1b - Entretien de la végétation - Intervention sélective	DE LAVENNE DE LA MONTOISE/PATRICIA MARIE DOMINIQUE BE (PROPRIETAIRE)		841130000B1067
84	84113	Saint-Martin-de-la-Brasque	B	1123	A1a - Entretien de la végétation - Veille active	COMMUNE DE SAINT MARTIN DE LA BRASQUE (PROPRIETAIRE)	Personne Morale	841130000B1123
84	84113	Saint-Martin-de-la-Brasque	B	1124	A1a - Entretien de la végétation - Veille active	COMMUNE DE SAINT MARTIN DE LA BRASQUE (PROPRIETAIRE)	Personne Morale	841130000B1124
84	84113	Saint-Martin-de-la-Brasque	B	1130	A1a - Entretien de la végétation - Veille active	ARLAUD/ROSE LUCIENNE VIOLETTE MARIE (PROPRIETAIRE)	Personne Physique	841130000B1130
84	84113	Saint-Martin-de-la-Brasque	B	1144	A1a - Entretien de la végétation - Veille active	SCI PAFAMA (PROPRIETAIRE)	Personne Morale	841130000B1144
84	84113	Saint-Martin-de-la-Brasque	B	1145	A1a - Entretien de la végétation - Veille active	SCI PAFAMA (PROPRIETAIRE)	Personne Morale	841130000B1145
84	84113	Saint-Martin-de-la-Brasque	B	1148	A1a - Entretien de la végétation - Veille active	MICHEL/REGINE LUCIE AURELIE (USUFRUITIER (ASSOCIE AVEC N))		841130000B1148
84	84113	Saint-Martin-de-la-Brasque	B	1189	A1a - Entretien de la végétation - Veille active	VARAIRE/REMI LEON DENIS (PROPRIETAIRE)	Personne Physique	841130000B1189
84	84113	Saint-Martin-de-la-Brasque	B	1256	A1a - Entretien de la végétation - Veille active	SIVOM DURANCE-LUBERON (PROPRIETAIRE)	Personne Morale	841130000B1256
84	84113	Saint-Martin-de-la-Brasque	B	1277	A1a - Entretien de la végétation - Veille active	SEDRU/Franck GERARD PIERRE (PROPRIETAIRE)		841130000B1277
84	84113	Saint-Martin-de-la-Brasque	B	1278	A1a - Entretien de la végétation - Veille active	SEDRU/Franck GERARD PIERRE (PROPRIETAIRE)		841130000B1278
84	84113	Saint-Martin-de-la-Brasque	B	1280	A1a - Entretien de la végétation - Veille active	SEDRU/Franck GERARD PIERRE (PROPRIETAIRE)		841130000B1280
84	84113	Saint-Martin-de-la-Brasque	C	22	A1a - Entretien de la végétation - Veille active	MATHIEU/EDMOND HENRI (PROPRIETAIRE)	Personne Physique	841130000C0022
84	84113	Saint-Martin-de-la-Brasque	C	23	A1a - Entretien de la végétation - Veille active	MATHIEU/EDMOND HENRI (PROPRIETAIRE)	Personne Physique	841130000C0023
84	84113	Saint-Martin-de-la-Brasque	C	24	A1a - Entretien de la végétation - Veille active	CONSOLIN/LOUIS JOSEPH (PROPRIETAIRE)	Personne Physique	841130000C0024
84	84113	Saint-Martin-de-la-Brasque	C	25	A1a - Entretien de la végétation - Veille active	REY/SYLVAIN BAPTISTIN (PROPRIETAIRE)		841130000C0025
84	84113	Saint-Martin-de-la-Brasque	C	26	A1a - Entretien de la végétation - Veille active	FELICIAN/RAIMON (PROPRIETAIRE)	Personne Physique	841130000C0026
84	84113	Saint-Martin-de-la-Brasque	C	27	A1a - Entretien de la végétation - Veille active	COMMUNE DE LA MOTTE D AIGUES (PROPRIETAIRE)	Personne Morale	841130000C0027
84	84113	Saint-Martin-de-la-Brasque	C	28	A1a - Entretien de la végétation - Veille active	COMMUNE DE LA MOTTE D AIGUES (PROPRIETAIRE)	Personne Morale	841130000C0028
84	84113	Saint-Martin-de-la-Brasque	C	29	A1a - Entretien de la végétation - Veille active	PAULET/JOSEPHINE ADELE EUGENIE (PROPRIETAIRE)		841130000C0029
84	84113	Saint-Martin-de-la-Brasque	C	30	A1a - Entretien de la végétation - Veille active	COMMUNE DE LA MOTTE D AIGUES (PROPRIETAIRE)	Personne Morale	841130000C0030

Département	Code postal	Nom commune	Section	N° Parcelle	Action	Nom	Nature	Référence parcelle
84	84113	Saint-Martin-de-la-Brasque	C	32	A1a - Entretien de la végétation - Veille active	COMMUNE DE LA MOTTE D AIGUES (PROPRIETAIRE)	Personne Morale	841130000C0032
84	84113	Saint-Martin-de-la-Brasque	C	33	A1a - Entretien de la végétation - Veille active	PAULET/JOSEPHINE ADELE EUGENIE (PROPRIETAIRE)		841130000C0033
84	84113	Saint-Martin-de-la-Brasque	C	34	A1a - Entretien de la végétation - Veille active	FAYET/JEAN MARIUS ANDRE (PROPRIETAIRE)	Personne Physique	841130000C0034
84	84113	Saint-Martin-de-la-Brasque	C	35	A1a - Entretien de la végétation - Veille active	PORTIGLIATTI/JOEL SERGE RAYMOND (PROPRIETAIRE)	Personne Physique	841130000C0035
84	84113	Saint-Martin-de-la-Brasque	C	36	A1a - Entretien de la végétation - Veille active	PORTIGLIATTI/JOEL SERGE RAYMOND (PROPRIETAIRE)	Personne Physique	841130000C0036
84	84113	Saint-Martin-de-la-Brasque	C	37	A1a - Entretien de la végétation - Veille active	PORTIGLIATTI/JOEL SERGE RAYMOND (PROPRIETAIRE)	Personne Physique	841130000C0037
84	84113	Saint-Martin-de-la-Brasque	C	38	A1a - Entretien de la végétation - Veille active	PORTIGLIATTI/JOEL SERGE RAYMOND (PROPRIETAIRE)	Personne Physique	841130000C0038
84	84113	Saint-Martin-de-la-Brasque	C	42	A1a - Entretien de la végétation - Veille active	MATHIEU/EDMOND HENRI (PROPRIETAIRE)	Personne Physique	841130000C0042
84	84113	Saint-Martin-de-la-Brasque	C	132	A1a - Entretien de la végétation - Veille active	SILVESTRE/PIERRE LOUIS HENRI (PROPRIETAIRE)	Personne Physique	841130000C0132
84	84113	Saint-Martin-de-la-Brasque	C	133	A1a - Entretien de la végétation - Veille active	SILVESTRE/PIERRE LOUIS HENRI (PROPRIETAIRE)	Personne Physique	841130000C0133
84	84113	Saint-Martin-de-la-Brasque	C	381	A1a - Entretien de la végétation - Veille active	SILVESTRE/PIERRE LOUIS HENRI (PROPRIETAIRE)	Personne Physique	841130000C0381
84	84113	Saint-Martin-de-la-Brasque	C	387	A1a - Entretien de la végétation - Veille active	SILVESTRE/PIERRE LOUIS HENRI (PROPRIETAIRE)	Personne Physique	841130000C0387
84	84113	Saint-Martin-de-la-Brasque	C	400	A1a - Entretien de la végétation - Veille active	SILVESTRE/PIERRE LOUIS HENRI (PROPRIETAIRE)	Personne Physique	841130000C0400
84	84113	Saint-Martin-de-la-Brasque	C	401	A1a - Entretien de la végétation - Veille active	SILVESTRE/PIERRE LOUIS HENRI (PROPRIETAIRE)	Personne Physique	841130000C0401
84	84113	Saint-Martin-de-la-Brasque	C	402	A1a - Entretien de la végétation - Veille active	SILVESTRE/PIERRE LOUIS HENRI (PROPRIETAIRE)	Personne Physique	841130000C0402
84	84113	Saint-Martin-de-la-Brasque	C	442	A1a - Entretien de la végétation - Veille active	SILVESTRE/ANNE MARIE GENEVIEVE FLAVIE (PROPRIETAIRE)	Personne Physique	841130000C0442
84	84113	Saint-Martin-de-la-Brasque	C	442	B1 - Restauration de la morphologie du cours d'eau par suppression des contraintes latérales	SILVESTRE/ANNE MARIE GENEVIEVE FLAVIE (PROPRIETAIRE)	Personne Physique	841130000C0442
84	84113	Saint-Martin-de-la-Brasque	C	443	A1a - Entretien de la végétation - Veille active	SILVESTRE/ANNE MARIE GENEVIEVE FLAVIE (PROPRIETAIRE)	Personne Physique	841130000C0443
84	84113	Saint-Martin-de-la-Brasque	C	443	B1 - Restauration de la morphologie du cours d'eau par suppression des contraintes latérales	SILVESTRE/ANNE MARIE GENEVIEVE FLAVIE (PROPRIETAIRE)	Personne Physique	841130000C0443
84	84113	Saint-Martin-de-la-Brasque	C	451	A1a - Entretien de la végétation - Veille active	PAULET/JOSEPHINE ADELE EUGENIE (PROPRIETAIRE)		841130000C0451
84	84113	Saint-Martin-de-la-Brasque	C	452	A1a - Entretien de la végétation - Veille active	PAULET/JOSEPHINE ADELE EUGENIE (PROPRIETAIRE)		841130000C0452
84	84113	Saint-Martin-de-la-Brasque	C	499	A1a - Entretien de la végétation - Veille active	ARQUIER/JEAN CLAUDE EMILE BAPTISTIN (PROPRIETAIRE)		841130000C0499
84	84113	Saint-Martin-de-la-Brasque	C	557	A1a - Entretien de la végétation - Veille active	RITZENTHALER/FREDERIQUE (PROPRIETAIRE)		841130000C0557
84	84113	Saint-Martin-de-la-Brasque	C	753	A1a - Entretien de la végétation - Veille active	VITALI/JEANNINE DENISE CLAUDE (PROPRIETAIRE)		841130000C0753
84	84113	Saint-Martin-de-la-Brasque	C	754	A1a - Entretien de la végétation - Veille active	ARQUIER/JEAN CLAUDE EMILE BAPTISTIN (PROPRIETAIRE)		841130000C0754
84	84113	Saint-Martin-de-la-Brasque	C	755	A1a - Entretien de la végétation - Veille active	VITALI/JEANNINE DENISE CLAUDE (PROPRIETAIRE)		841130000C0755
84	84113	Saint-Martin-de-la-Brasque	C	821	A1a - Entretien de la végétation - Veille active	SILVESTRE/PIERRE LOUIS HENRI (PROPRIETAIRE)	Personne Physique	841130000C0821
84	84113	Saint-Martin-de-la-Brasque	C	860	A1a - Entretien de la végétation - Veille active	MATHIEU/EDMOND HENRI (PROPRIETAIRE)	Personne Physique	841130000C0860
84	84113	Saint-Martin-de-la-Brasque	C	871	A1a - Entretien de la végétation - Veille active	TRIBES/SEBASTIEN NICOLAS PAUL (PROPRIETAIRE)		841130000C0871
84	84113	Saint-Martin-de-la-Brasque	C	872	A1a - Entretien de la végétation - Veille active	ARQUIER/JEAN CLAUDE EMILE BAPTISTIN (PROPRIETAIRE)		841130000C0872
COMMUNE DE SANNES								
84	84121	Sannes	A	15	A1a - Entretien de la végétation - Veille active	BRESSIER/JEAN JOSEPH GABRIEL (PROPRIETAIRE)		841210000A0015
84	84121	Sannes	A	15	A1a - Entretien de la végétation - Veille active	BRESSIER/JEAN JOSEPH GABRIEL (PROPRIETAIRE)		841210000A0015
84	84121	Sannes	A	52	A1a - Entretien de la végétation - Veille active	BRESSIER/JEAN JOSEPH GABRIEL (PROPRIETAIRE)		841210000A0052
84	84121	Sannes	A	54	A1a - Entretien de la végétation - Veille active	BRESSIER/JEAN JOSEPH GABRIEL (PROPRIETAIRE)		841210000A0054
84	84121	Sannes	A	59	A1a - Entretien de la végétation - Veille active	BRESSIER/JEAN JOSEPH GABRIEL (PROPRIETAIRE)		841210000A0059
84	84121	Sannes	A	60	A1a - Entretien de la végétation - Veille active	BRESSIER/JEAN JOSEPH GABRIEL (PROPRIETAIRE)		841210000A0060
84	84121	Sannes	A	62	A1a - Entretien de la végétation - Veille active	BRESSIER/JEAN JOSEPH GABRIEL (PROPRIETAIRE)		841210000A0062
84	84121	Sannes	A	63	A1a - Entretien de la végétation - Veille active	DAUPHIN/LUCIEN MICHEL JOSEPH (PROPRIETAIRE)		841210000A0063
84	84121	Sannes	A	98	A1a - Entretien de la végétation - Veille active	BONNET/ELIANE MARYSE ADRIENNE (PROPRIETAIRE)	Personne Physique	841210000A0098
84	84121	Sannes	A	104	A1a - Entretien de la végétation - Veille active	BONNET/ELIANE MARYSE ADRIENNE (PROPRIETAIRE)	Personne Physique	841210000A0104
84	84121	Sannes	A	105	A1a - Entretien de la végétation - Veille active	THOMAS/NELLY MARIE LOUISE (PROPRIETAIRE)	Personne Physique	841210000A0105
84	84121	Sannes	A	119	A1a - Entretien de la végétation - Veille active	MLGT HOLDING (PROPRIETAIRE)	Personne Morale	841210000A0119



Département	Code postal	Nom commune	Section	N° Parcelle	Action	Nom	Nature	Référence parcelle
84	84121	Sannes	A	129	A1a - Entretien de la végétation - Veille active	TALENE/NORBERT EDMOND (PROPRIETAIRE)	Personne Physique	841210000A0129
84	84121	Sannes	A	130	A1a - Entretien de la végétation - Veille active	FOGNINI/FABRICE PHILIPPE LOUIS CLAUDE (PROPRIETAIRE)	Personne Physique	841210000A0130
84	84121	Sannes	A	131	A1a - Entretien de la végétation - Veille active	FOGNINI/FABRICE PHILIPPE LOUIS CLAUDE (PROPRIETAIRE)	Personne Physique	841210000A0131
84	84121	Sannes	A	138	A1a - Entretien de la végétation - Veille active	DEBONVIN (PROPRIETAIRE)	Personne Morale	841210000A0138
84	84121	Sannes	A	139	A1a - Entretien de la végétation - Veille active	DEBONVIN (PROPRIETAIRE)	Personne Morale	841210000A0139
84	84121	Sannes	A	140	A1a - Entretien de la végétation - Veille active	BRESSIER/JEAN JOSEPH GABRIEL (PROPRIETAIRE)		841210000A0140
84	84121	Sannes	A	142	A1a - Entretien de la végétation - Veille active	TESTANIERE/EVE NICOLE FRANCOISE (PROPRIETAIRE)	Personne Physique	841210000A0142
84	84121	Sannes	A	143	A1a - Entretien de la végétation - Veille active	TESTANIERE/EVE NICOLE FRANCOISE (PROPRIETAIRE)	Personne Physique	841210000A0143
84	84121	Sannes	A	146	A1a - Entretien de la végétation - Veille active	PELLEGRIN/ALBERTE HERMANDE LUCIENNE (PROPRIETAIRE)	Personne Physique	841210000A0146
84	84121	Sannes	A	148	A1a - Entretien de la végétation - Veille active	PELLEGRIN/ALBERTE HERMANDE LUCIENNE (PROPRIETAIRE)	Personne Physique	841210000A0148
84	84121	Sannes	A	149	A1a - Entretien de la végétation - Veille active	MICHEL-DALES/CHLOE CLEMENCE (PROPRIETAIRE)	Personne Physique	841210000A0149
84	84121	Sannes	A	185	A1a - Entretien de la végétation - Veille active	FOGNINI/FABRICE PHILIPPE LOUIS CLAUDE (PROPRIETAIRE)	Personne Physique	841210000A0185
84	84121	Sannes	A	186	A1a - Entretien de la végétation - Veille active	FOGNINI/FABRICE PHILIPPE LOUIS CLAUDE (PROPRIETAIRE)	Personne Physique	841210000A0186
84	84121	Sannes	A	206	A1a - Entretien de la végétation - Veille active	PELLEGRIN/ALBERTE HERMANDE LUCIENNE (PROPRIETAIRE)	Personne Physique	841210000A0206
84	84121	Sannes	A	215	A1a - Entretien de la végétation - Veille active	BONNET/ELIANE MARYSE ADRIENNE (PROPRIETAIRE)	Personne Physique	841210000A0215
84	84121	Sannes	A	216	A1a - Entretien de la végétation - Veille active	BONNET/ELIANE MARYSE ADRIENNE (PROPRIETAIRE)	Personne Physique	841210000A0216
84	84121	Sannes	A	216	A1a - Entretien de la végétation - Veille active	BONNET/ELIANE MARYSE ADRIENNE (PROPRIETAIRE)	Personne Physique	841210000A0216
84	84121	Sannes	A	228	A1a - Entretien de la végétation - Veille active	TALENE/NORBERT EDMOND (PROPRIETAIRE)	Personne Physique	841210000A0228
84	84121	Sannes	A	248	A1a - Entretien de la végétation - Veille active	BRESSIER/JEAN JOSEPH GABRIEL (PROPRIETAIRE)		841210000A0248
84	84121	Sannes	A	298	A1a - Entretien de la végétation - Veille active	DAUPHIN/LUCIEN MICHEL JOSEPH (PROPRIETAIRE)		841210000A0298
84	84121	Sannes	B	1	A1a - Entretien de la végétation - Veille active	TOURNIER/SYLVIE MARIE-HELENE RAYMONDE (PROPRIETAIRE)	Personne Physique	841210000B0001
84	84121	Sannes	B	12	A1a - Entretien de la végétation - Veille active	DEBONVIN (PROPRIETAIRE)	Personne Morale	841210000B0012
84	84121	Sannes	B	16	A1a - Entretien de la végétation - Veille active	DEBONVIN (PROPRIETAIRE)	Personne Morale	841210000B0016
84	84121	Sannes	B	17	A1a - Entretien de la végétation - Veille active	DEBONVIN (PROPRIETAIRE)	Personne Morale	841210000B0017
84	84121	Sannes	B	18	A1a - Entretien de la végétation - Veille active	DEBONVIN (PROPRIETAIRE)	Personne Morale	841210000B0018
84	84121	Sannes	B	21	A1a - Entretien de la végétation - Veille active	DEBONVIN (PROPRIETAIRE)	Personne Morale	841210000B0021
84	84121	Sannes	B	23	A1a - Entretien de la végétation - Veille active	DEBONVIN (PROPRIETAIRE)	Personne Morale	841210000B0023
84	84121	Sannes	B	29	A1a - Entretien de la végétation - Veille active	DEBONVIN (PROPRIETAIRE)	Personne Morale	841210000B0029
84	84121	Sannes	B	31	A1a - Entretien de la végétation - Veille active	DEBONVIN (PROPRIETAIRE)	Personne Morale	841210000B0031
84	84121	Sannes	B	32	A1a - Entretien de la végétation - Veille active	MLGT HOLDING (PROPRIETAIRE)	Personne Morale	841210000B0032
84	84121	Sannes	B	231	A1a - Entretien de la végétation - Veille active	GARCIN/RALPH CONRAD MICHAEL (PROPRIETAIRE)		841210000B0231
84	84121	Sannes	B	237	A1a - Entretien de la végétation - Veille active	DEBONVIN (PROPRIETAIRE)	Personne Morale	841210000B0237
84	84121	Sannes	B	263	A1a - Entretien de la végétation - Veille active	DEBONVIN (PROPRIETAIRE)	Personne Morale	841210000B0263
84	84121	Sannes	C	74	A1a - Entretien de la végétation - Veille active	GFA SAINT ESTEVE (PROPRIETAIRE)	Personne Morale	841210000C0074
84	84121	Sannes	C	80	A1a - Entretien de la végétation - Veille active	LAFOREST/RAYMOND FERNAND LEON (PROPRIETAIRE)	Personne Physique	841210000C0080
84	84121	Sannes	C	83	A1a - Entretien de la végétation - Veille active	LAFOREST/RAYMOND FERNAND LEON (PROPRIETAIRE)	Personne Physique	841210000C0083
84	84121	Sannes	C	84	A1a - Entretien de la végétation - Veille active	MICHEL-DALES/CHLOE CLEMENCE (PROPRIETAIRE)	Personne Physique	841210000C0084
84	84121	Sannes	C	85	A1a - Entretien de la végétation - Veille active	MICHEL-DALES/CHLOE CLEMENCE (PROPRIETAIRE)	Personne Physique	841210000C0085
84	84121	Sannes	C	90	A1a - Entretien de la végétation - Veille active	MICHEL-DALES/CHLOE CLEMENCE (PROPRIETAIRE)	Personne Physique	841210000C0090
84	84121	Sannes	C	91	A1a - Entretien de la végétation - Veille active	MICHEL-DALES/CHLOE CLEMENCE (PROPRIETAIRE)	Personne Physique	841210000C0091
84	84121	Sannes	C	92	A1a - Entretien de la végétation - Veille active	MLGT HOLDING (PROPRIETAIRE)	Personne Morale	841210000C0092
84	84121	Sannes	C	93	A1a - Entretien de la végétation - Veille active	LAFOREST/RAYMOND FERNAND LEON (PROPRIETAIRE)	Personne Physique	841210000C0093
84	84121	Sannes	C	94	A1a - Entretien de la végétation - Veille active	LAFOREST/RAYMOND FERNAND LEON (PROPRIETAIRE)	Personne Physique	841210000C0094
84	84121	Sannes	C	95	A1a - Entretien de la végétation - Veille active	MEGY/REGINE FLORENCE ROSELYNE (USUFRUITIER (ASSOCIE AVEC N))		841210000C0095
84	84121	Sannes	C	96	A1a - Entretien de la végétation - Veille active	GFA SAINT ESTEVE (PROPRIETAIRE)	Personne Morale	841210000C0096
84	84121	Sannes	C	97	A1a - Entretien de la végétation - Veille active	GFA SAINT ESTEVE (PROPRIETAIRE)	Personne Morale	841210000C0097
84	84121	Sannes	C	112	A1a - Entretien de la végétation - Veille active	MLGT HOLDING (PROPRIETAIRE)	Personne Morale	841210000C0112
84	84121	Sannes	C	114	A1a - Entretien de la végétation - Veille active	MLGT HOLDING (PROPRIETAIRE)	Personne Morale	841210000C0114
84	84121	Sannes	C	115	A1a - Entretien de la végétation - Veille active	MLGT HOLDING (PROPRIETAIRE)	Personne Morale	841210000C0115
84	84121	Sannes	C	116	A1a - Entretien de la végétation - Veille active	MLGT HOLDING (PROPRIETAIRE)	Personne Morale	841210000C0116
84	84121	Sannes	C	119	A1a - Entretien de la végétation - Veille active	MLGT HOLDING (PROPRIETAIRE)	Personne Morale	841210000C0119
84	84121	Sannes	C	166	A1a - Entretien de la végétation - Veille active	LAFOREST/RAYMOND FERNAND LEON (PROPRIETAIRE)	Personne Physique	841210000C0166
84	84121	Sannes	C	227	A1a - Entretien de la végétation - Veille active	GFA SAINT ESTEVE (PROPRIETAIRE)	Personne Morale	841210000C0227
84	84121	Sannes	C	229	A1a - Entretien de la végétation - Veille active	MICHEL-DALES/CHLOE CLEMENCE (PROPRIETAIRE)	Personne Physique	841210000C0229
84	84121	Sannes	C	231	A1a - Entretien de la végétation - Veille active	MICHEL-DALES/CHLOE CLEMENCE (PROPRIETAIRE)	Personne Physique	841210000C0231
84	84121	Sannes	C	251	A1a - Entretien de la végétation - Veille active	DEPARTEMENT DU VAUCLUSE (PROPRIETAIRE)	Personne Morale	841210000C0251
84	84121	Sannes	C	252	A1a - Entretien de la végétation - Veille active	DEPARTEMENT DU VAUCLUSE (PROPRIETAIRE)	Personne Morale	841210000C0252
84	84121	Sannes	AA	16	A1a - Entretien de la végétation - Veille active	COMMUNE DE SANNES (PROPRIETAIRE)	Personne Morale	84121000AA0016
COMMUNE DE VAUGINE								
84	84140	Vaugine	A	223	A1a - Entretien de la végétation - Veille active	COMMUNE DE VAUGINES (PROPRIETAIRE)	Personne Morale	841400000A0223
84	84140	Vaugine	A	336	A1a - Entretien de la végétation - Veille active	COMMUNE DE VAUGINES (PROPRIETAIRE)	Personne Morale	841400000A0336
84	84140	Vaugine	A	337	A1a - Entretien de la végétation - Veille active	COMMUNE DE VAUGINES (PROPRIETAIRE)	Personne Morale	841400000A0337
84	84140	Vaugine	A	338	A1a - Entretien de la végétation - Veille active	ROBERT/MARYSE YVETTE ROSE (PROPRIETAIRE)		841400000A0338
84	84140	Vaugine	A	339	A1a - Entretien de la végétation - Veille active	ROBERT/MARYSE YVETTE ROSE (PROPRIETAIRE)		841400000A0339
84	84140	Vaugine	A	340	A1a - Entretien de la végétation - Veille active	ROBERT/MARYSE YVETTE ROSE (PROPRIETAIRE)		841400000A0340
84	84140	Vaugine	A	341	A1a - Entretien de la végétation - Veille active	ROBERT/MARYSE YVETTE ROSE (PROPRIETAIRE)		841400000A0341
84	84140	Vaugine	A	342	A1a - Entretien de la végétation - Veille active	ROBERT/MARYSE YVETTE ROSE (PROPRIETAIRE)		841400000A0342
84	84140	Vaugine	A	343	A1a - Entretien de la végétation - Veille active	ROBERT/MARYSE YVETTE ROSE (PROPRIETAIRE)		841400000A0343
84	84140	Vaugine	A	344	A1a - Entretien de la végétation - Veille active	ROBERT/MARYSE YVETTE ROSE (PROPRIETAIRE)		841400000A0344
84	84140	Vaugine	A	401	A1a - Entretien de la végétation - Veille active	SCI LES TREILLES (PROPRIETAIRE)	Personne Morale	841400000A0401
84	84140	Vaugine	A	401	A1b - Entretien de la végétation - Intervention sélective	SCI LES TREILLES (PROPRIETAIRE)	Personne Morale	841400000A0401
84	84140	Vaugine	A	544	A1a - Entretien de la végétation - Veille active	COMMUNE DE VAUGINES (PROPRIETAIRE)	Personne Morale	841400000A0544
84	84140	Vaugine	A	621	A1a - Entretien de la végétation - Veille active	SCI LES TREILLES (PROPRIETAIRE)	Personne Morale	841400000A0621

Département	Code postal	Nom commune	Section	N° Parcelle	Action	Nom	Nature	Référence parcelle
84	84140	Vaugine	A	627	A1a - Entretien de la végétation - Veille active	ROBERT/MARYSE YVETTE ROSE (PROPRIETAIRE)		841400000A0627
84	84140	Vaugine	A	628	A1a - Entretien de la végétation - Veille active	SCI LES TREILLES (PROPRIETAIRE)	Personne Morale	841400000A0628
84	84140	Vaugine	A	744	A1a - Entretien de la végétation - Veille active	COMMUNE DE VAUGINES (PROPRIETAIRE)	Personne Morale	841400000A0744
84	84140	Vaugine	A	745	A1a - Entretien de la végétation - Veille active	COMMUNE DE VAUGINES (PROPRIETAIRE)	Personne Morale	841400000A0745
84	84140	Vaugine	A	745	A1b - Entretien de la végétation - Intervention sélective	COMMUNE DE VAUGINES (PROPRIETAIRE)	Personne Morale	841400000A0745
84	84140	Vaugine	B	1	A1b - Entretien de la végétation - Intervention sélective	ROMAN/YVES JEAN MAURICE (PROPRIETAIRE)		841400000B0001
84	84140	Vaugine	B	3	A1b - Entretien de la végétation - Intervention sélective	ROMAN/YVES JEAN MAURICE (PROPRIETAIRE)		841400000B0003
84	84140	Vaugine	B	8	A1b - Entretien de la végétation - Intervention sélective	ROMAN/YVES JEAN MAURICE (PROPRIETAIRE)		841400000B0008
84	84140	Vaugine	B	209	A1b - Entretien de la végétation - Intervention sélective	ROMAN/YVES JEAN MAURICE (PROPRIETAIRE)		841400000B0209
84	84140	Vaugine	B	210	A1b - Entretien de la végétation - Intervention sélective	ROBERT/MARYSE YVETTE ROSE (PROPRIETAIRE)		841400000B0210
84	84140	Vaugine	B	216	A1b - Entretien de la végétation - Intervention sélective	ROBERT/MARYSE YVETTE ROSE (PROPRIETAIRE)		841400000B0216
84	84140	Vaugine	B	217	A1b - Entretien de la végétation - Intervention sélective	ROBERT/MARYSE YVETTE ROSE (PROPRIETAIRE)		841400000B0217
84	84140	Vaugine	B	218	A1b - Entretien de la végétation - Intervention sélective	ROBERT/MARYSE YVETTE ROSE (PROPRIETAIRE)		841400000B0218
84	84140	Vaugine	B	232	A1b - Entretien de la végétation - Intervention sélective	COMMUNE DE VAUGINES (PROPRIETAIRE)	Personne Morale	841400000B0232
84	84140	Vaugine	B	296	A1a - Entretien de la végétation - Veille active	SCI G SOCRATE ET CACHOU (PROPRIETAIRE)	Personne Morale	841400000B0296
84	84140	Vaugine	B	297	A1a - Entretien de la végétation - Veille active	LAFOREST/CHRISTIAN DENIS (PROPRIETAIRE)	Personne Physique	841400000B0297
84	84140	Vaugine	B	430	A1b - Entretien de la végétation - Intervention sélective	VALLAT (PROPRIETAIRE)	Personne Morale	841400000B0430
84	84140	Vaugine	B	431	A1b - Entretien de la végétation - Intervention sélective	VALLAT (PROPRIETAIRE)	Personne Morale	841400000B0431
84	84140	Vaugine	B	444	A1b - Entretien de la végétation - Intervention sélective	DUTILLEUL/FREDERIC GILBERT (PROPRIETAIRE)	Personne Physique	841400000B0444
84	84140	Vaugine	B	495	A1a - Entretien de la végétation - Veille active	BARTHELEMY/MICHEL MARIE ERNEST (PROPRIETAIRE)	Personne Physique	841400000B0495
84	84140	Vaugine	B	496	A1a - Entretien de la végétation - Veille active	BRIEUGNE/MADELEINE MARIE DANIELE (PROPRIETAIRE)	Personne Physique	841400000B0496
84	84140	Vaugine	B	497	A1a - Entretien de la végétation - Veille active	IMBERT/YVES JACQUES (PROPRIETAIRE)		841400000B0497
84	84140	Vaugine	B	501	A1a - Entretien de la végétation - Veille active	SOUCHON/MICHEL JEAN (PROPRIETAIRE)	Personne Physique	841400000B0501
84	84140	Vaugine	B	502	A1a - Entretien de la végétation - Veille active	DUCHABLE/JEAN-PAUL (PROPRIETAIRE)	Personne Physique	841400000B0502
84	84140	Vaugine	B	509	A1a - Entretien de la végétation - Veille active	DUCHABLE/JEAN-PAUL (PROPRIETAIRE)	Personne Physique	841400000B0509
84	84140	Vaugine	B	512	A1a - Entretien de la végétation - Veille active	AIME-BLANC/PIERRE HENRI (PROPRIETAIRE)	Personne Physique	841400000B0512
84	84140	Vaugine	B	513	A1a - Entretien de la végétation - Veille active	VAZQUEZ/FRANCK SYLVAIN (NU-PROPRIETAIRE (ASSOCIE AVEC U))		841400000B0513
84	84140	Vaugine	B	514	A1a - Entretien de la végétation - Veille active	BRUNIER/MARC JEAN MAXIME (PROPRIETAIRE)	Personne Physique	841400000B0514
84	84140	Vaugine	B	516	A1a - Entretien de la végétation - Veille active	BRUNIER/MARC JEAN MAXIME (PROPRIETAIRE)	Personne Physique	841400000B0516
84	84140	Vaugine	B	517	A1a - Entretien de la végétation - Veille active	METGE/CATHERINE MARIE SUZANNE (PROPRIETAIRE)	Personne Physique	841400000B0517
84	84140	Vaugine	B	527	A1a - Entretien de la végétation - Veille active	METGE/CATHERINE MARIE SUZANNE (PROPRIETAIRE)	Personne Physique	841400000B0527
84	84140	Vaugine	B	528	A1a - Entretien de la végétation - Veille active	METGE/JOSEPH MARIE JULES (PROPRIETAIRE)	Personne Physique	841400000B0528
84	84140	Vaugine	B	529	A1a - Entretien de la végétation - Veille active	METGE/JOSEPH MARIE JULES (PROPRIETAIRE)	Personne Physique	841400000B0529
84	84140	Vaugine	B	530	A1a - Entretien de la végétation - Veille active	PELLEGRIN/NATHALIE CLAUDE JACQUELINE (NU-PROPRIETAIRE (ASSOCIE AVEC U))		841400000B0530
84	84140	Vaugine	B	546	A1a - Entretien de la végétation - Veille active	GOUBET/JEAN-MICHEL ALAIN GILBERT (PROPRIETAIRE)	Personne Physique	841400000B0546
84	84140	Vaugine	B	547	A1a - Entretien de la végétation - Veille active	IMBERT/YVES JACQUES (PROPRIETAIRE)		841400000B0547
84	84140	Vaugine	B	548	A1a - Entretien de la végétation - Veille active	IMBERT/YVES JACQUES (PROPRIETAIRE)		841400000B0548
84	84140	Vaugine	B	551	A1a - Entretien de la végétation - Veille active	IMBERT/YVES JACQUES (PROPRIETAIRE)		841400000B0551
84	84140	Vaugine	B	556	A1a - Entretien de la végétation - Veille active	IMBERT/YVES JACQUES (PROPRIETAIRE)		841400000B0556
84	84140	Vaugine	B	557	A1a - Entretien de la végétation - Veille active	IMBERT/YVES JACQUES (PROPRIETAIRE)		841400000B0557
84	84140	Vaugine	B	558	A1a - Entretien de la végétation - Veille active	DROU/FLORENT YVON DOMINIQUE (PROPRIETAIRE)		841400000B0558
84	84140	Vaugine	B	561	A1a - Entretien de la végétation - Veille active	BARTHELEMY/MICHEL MARIE ERNEST (PROPRIETAIRE)	Personne Physique	841400000B0561
84	84140	Vaugine	B	562	A1a - Entretien de la végétation - Veille active	CABARTIER/DELPHINE CLAUDE YVETTE (USUFRUITIER (ASSOCIE AVEC N))		841400000B0562
84	84140	Vaugine	B	563	A1a - Entretien de la végétation - Veille active	PELLEGRIN/NATHALIE CLAUDE JACQUELINE (PROPRIETAIRE)	Personne Physique	841400000B0563
84	84140	Vaugine	B	564	A1a - Entretien de la végétation - Veille active	EDDI/FANNY LAURELINE (PROPRIETAIRE)	Personne Physique	841400000B0564
84	84140	Vaugine	B	567	A1a - Entretien de la végétation - Veille active	EDDI/FANNY LAURELINE (PROPRIETAIRE)	Personne Physique	841400000B0567
84	84140	Vaugine	B	568	A1a - Entretien de la végétation - Veille active	PELLEGRIN/NATHALIE CLAUDE JACQUELINE (NU-PROPRIETAIRE (ASSOCIE AVEC U))		841400000B0568
84	84140	Vaugine	B	573	A1a - Entretien de la végétation - Veille active	PELLEGRIN/NATHALIE CLAUDE JACQUELINE (NU-PROPRIETAIRE (ASSOCIE AVEC U))		841400000B0573
84	84140	Vaugine	B	573	A1a - Entretien de la végétation - Veille active	PELLEGRIN/NATHALIE CLAUDE JACQUELINE (NU-PROPRIETAIRE (ASSOCIE AVEC U))		841400000B0573
84	84140	Vaugine	B	575	A1a - Entretien de la végétation - Veille active	BARTHELEMY/MICHEL MARIE ERNEST (PROPRIETAIRE)	Personne Physique	841400000B0575
84	84140	Vaugine	B	835	A1b - Entretien de la végétation - Intervention sélective	ALAMELLE/MICHEL LUCIEN (PROPRIETAIRE)	Personne Physique	841400000B0835
84	84140	Vaugine	B	886	A1b - Entretien de la végétation - Intervention sélective	BLANC/BERNARD GEORGES JACQUES (PROPRIETAIRE)	Personne Physique	841400000B0886
84	84140	Vaugine	B	970	A1b - Entretien de la végétation - Intervention sélective	COMMUNE DE VAUGINES (PROPRIETAIRE)	Personne Morale	841400000B0970
84	84140	Vaugine	B	972	A1b - Entretien de la végétation - Intervention sélective	ROMAN/YVES JEAN MAURICE (PROPRIETAIRE)		841400000B0972
84	84140	Vaugine	B	990	A1b - Entretien de la végétation - Intervention sélective	COMMUNE DE VAUGINES (PROPRIETAIRE)	Personne Morale	841400000B0990
84	84140	Vaugine	B	1046	A1a - Entretien de la végétation - Veille active	AIME-BLANC/PIERRE HENRI (PROPRIETAIRE)	Personne Physique	841400000B1046
84	84140	Vaugine	B	1048	A1a - Entretien de la végétation - Veille active	AIME-BLANC/PIERRE HENRI (PROPRIETAIRE)	Personne Physique	841400000B1048
84	84140	Vaugine	B	1100	A1a - Entretien de la végétation - Veille active	SCI G SOCRATE ET CACHOU (PROPRIETAIRE)	Personne Morale	841400000B1100
84	84140	Vaugine	B	1101	A1a - Entretien de la végétation - Veille active	ROLLAND/CLAUDE REMY (PROPRIETAIRE)	Personne Physique	841400000B1101
84	84140	Vaugine	B	1101	A1b - Entretien de la végétation - Intervention sélective	ROLLAND/CLAUDE REMY (PROPRIETAIRE)	Personne Physique	841400000B1101
84	84140	Vaugine	B	1103	A1a - Entretien de la végétation - Veille active	ROLLAND/CLAUDE REMY (PROPRIETAIRE)	Personne Physique	841400000B1103
84	84140	Vaugine	B	1126	A1b - Entretien de la végétation - Intervention sélective	COMMUNE DE VAUGINES (PROPRIETAIRE)	Personne Morale	841400000B1126
84	84140	Vaugine	B	1127	A1b - Entretien de la végétation - Intervention sélective	COMMUNE DE VAUGINES (PROPRIETAIRE)	Personne Morale	841400000B1127
84	84140	Vaugine	B	1169	A1b - Entretien de la végétation - Intervention sélective	ROUDIER/MAURICE PIERRE MARIUS (PROPRIETAIRE)		841400000B1169
84	84140	Vaugine	B	1196	A1a - Entretien de la végétation - Veille active	BRUNIER/MARC JEAN MAXIME (PROPRIETAIRE)	Personne Physique	841400000B1196
84	84140	Vaugine	B	1225	A1b - Entretien de la végétation - Intervention sélective	ROMAN/YVES JEAN MAURICE (PROPRIETAIRE)		841400000B1225
84	84140	Vaugine	B	1251	A1b - Entretien de la végétation - Intervention sélective	ROUDIER/MAURICE PIERRE MARIUS (PROPRIETAIRE)		841400000B1251
84	84140	Vaugine	B	1253	A1b - Entretien de la végétation - Intervention sélective	RENOUF/CECILE ELSA NOEMIE (PROPRIETAIRE)	Personne Physique	841400000B1253
84	84140	Vaugine	B	1255	A1b - Entretien de la végétation - Intervention sélective	RENOUF/CECILE ELSA NOEMIE (PROPRIETAIRE)	Personne Physique	841400000B1255
84	84140	Vaugine	B	1260	A1a - Entretien de la végétation - Veille active	BRUNIER/YVES EUGENE FRANCIS (PROPRIETAIRE)	Personne Physique	841400000B1260
84	84140	Vaugine	B	1261	A1a - Entretien de la végétation - Veille active	BRUNIER/YVES EUGENE FRANCIS (PROPRIETAIRE)	Personne Physique	841400000B1261
84	84140	Vaugine	B	1262	A1a - Entretien de la végétation - Veille active	METGE/CATHERINE MARIE SUZANNE (PROPRIETAIRE)	Personne Physique	841400000B1262
84	84140	Vaugine	B	1263	A1a - Entretien de la végétation - Veille active	METGE/CATHERINE MARIE SUZANNE (PROPRIETAIRE)	Personne Physique	841400000B1263
84	84140	Vaugine	B	1269	A1b - Entretien de la végétation - Intervention sélective	COMMUNE DE VAUGINES (PROPRIETAIRE)	Personne Morale	841400000B1269



Département	Code postal	Nom commune	Section	N° Parcelle	Action	Nom	Nature	Référence parcelle
84	84140	Vaugine	B	1275	A1b - Entretien de la végétation - Intervention sélective	ROMAN/YVES JEAN MAURICE (PROPRIETAIRE)		841400000B1275
84	84140	Vaugine	B	1281	A1b - Entretien de la végétation - Intervention sélective	PELLEGRIN/FREDERIC FRANCIS DOMINIQUE (PROPRIETAIRE)		841400000B1281
84	84140	Vaugine	B	1283	A1b - Entretien de la végétation - Intervention sélective	VALLAT (PROPRIETAIRE)	Personne Morale	841400000B1283
84	84140	Vaugine	B	1304	A1a - Entretien de la végétation - Veille active	METGE/CATHERINE MARIE SUZANNE (PROPRIETAIRE)	Personne Physique	841400000B1304
84	84140	Vaugine	B	1315	A1b - Entretien de la végétation - Intervention sélective	ROUDIER/MAURICE PIERRE MARIUS (PROPRIETAIRE)		841400000B1315
84	84140	Vaugine	B	1316	A1b - Entretien de la végétation - Intervention sélective	BORIES/ANDRE HIPPOLYTE FREDERIC (USUFRUITIER (ASSOCIE AVEC N))		841400000B1316
84	84140	Vaugine	B	1384	A1b - Entretien de la végétation - Intervention sélective	GLENZA/NICOLAS JULIEN CHRISTIAN (PROPRIETAIRE)	Personne Physique	841400000B1384
84	84140	Vaugine	B	1390	A1b - Entretien de la végétation - Intervention sélective	GLENZA/NICOLAS JULIEN CHRISTIAN (PROPRIETAIRE)	Personne Physique	841400000B1390
84	84140	Vaugine	B	1394	A1b - Entretien de la végétation - Intervention sélective	GLENZA/NICOLAS JULIEN CHRISTIAN (PROPRIETAIRE)	Personne Physique	841400000B1394
84	84140	Vaugine	B	1396	A1b - Entretien de la végétation - Intervention sélective	GLENZA/NICOLAS JULIEN CHRISTIAN (PROPRIETAIRE)	Personne Physique	841400000B1396
84	84140	Vaugine	B	1397	A1a - Entretien de la végétation - Veille active	ROLLAND/CLAUDE REMY (PROPRIETAIRE)	Personne Physique	841400000B1397
84	84140	Vaugine	B	1397	A1b - Entretien de la végétation - Intervention sélective	ROLLAND/CLAUDE REMY (PROPRIETAIRE)	Personne Physique	841400000B1397
84	84140	Vaugine	B	1419	A1a - Entretien de la végétation - Veille active	BARTHELEMY/MICHEL MARIE ERNEST (PROPRIETAIRE)	Personne Physique	841400000B1419
84	84140	Vaugine	B	1419	A1a - Entretien de la végétation - Veille active	BARTHELEMY/MICHEL MARIE ERNEST (PROPRIETAIRE)	Personne Physique	841400000B1419
84	84140	Vaugine	B	1488	A1b - Entretien de la végétation - Intervention sélective	BLANC/BERNARD GEORGES JACQUES (PROPRIETAIRE)	Personne Physique	841400000B1488
84	84140	Vaugine	B	1489	A1b - Entretien de la végétation - Intervention sélective	BLANC/BERNARD GEORGES JACQUES (PROPRIETAIRE)	Personne Physique	841400000B1489
84	84140	Vaugine	B	1529	A1b - Entretien de la végétation - Intervention sélective	ROBERT/MARYSE YVETTE ROSE (PROPRIETAIRE)		841400000B1529
84	84140	Vaugine	B	1546	A1b - Entretien de la végétation - Intervention sélective	ROBERT/MARYSE YVETTE ROSE (PROPRIETAIRE)		841400000B1546
84	84140	Vaugine	C	39	A1a - Entretien de la végétation - Veille active	MICHEL/OLIVIER LOUIS (PROPRIETAIRE)	Personne Physique	841400000C0039
84	84140	Vaugine	C	39	A1a - Entretien de la végétation - Veille active	MICHEL/OLIVIER LOUIS (PROPRIETAIRE)	Personne Physique	841400000C0039
84	84140	Vaugine	C	41	A1a - Entretien de la végétation - Veille active	PHILAU (PROPRIETAIRE)	Personne Morale	841400000C0041
84	84140	Vaugine	C	42	A1a - Entretien de la végétation - Veille active	PHILAU (PROPRIETAIRE)	Personne Morale	841400000C0042
84	84140	Vaugine	C	65	A1a - Entretien de la végétation - Veille active	RIQUE/GEORGES DANIEL (PROPRIETAIRE)	Personne Physique	841400000C0065
84	84140	Vaugine	C	66	A1a - Entretien de la végétation - Veille active	RIQUE/GEORGES DANIEL (PROPRIETAIRE)	Personne Physique	841400000C0066
84	84140	Vaugine	C	69	A1a - Entretien de la végétation - Veille active	VAUSSENAT/DENISE ODETTE EUGENIE (USUFRUITIER (ASSOCIE AVEC N))		841400000C0069
84	84140	Vaugine	C	69	A1a - Entretien de la végétation - Veille active	VAUSSENAT/DENISE ODETTE EUGENIE (USUFRUITIER (ASSOCIE AVEC N))		841400000C0069
84	84140	Vaugine	C	69	A1a - Entretien de la végétation - Veille active	VAUSSENAT/DENISE ODETTE EUGENIE (USUFRUITIER (ASSOCIE AVEC N))		841400000C0069
84	84140	Vaugine	C	226	A1a - Entretien de la végétation - Veille active	GUALCHIEROTTI/JOSE SEPTINE (USUFRUITIER (ASSOCIE AVEC N))		841400000C0226
84	84140	Vaugine	C	239	A1a - Entretien de la végétation - Veille active	MICHEL/OLIVIER LOUIS (PROPRIETAIRE)	Personne Physique	841400000C0239
84	84140	Vaugine	C	241	A1a - Entretien de la végétation - Veille active	PHILAU (PROPRIETAIRE)	Personne Morale	841400000C0241
84	84140	Vaugine	C	241	A1a - Entretien de la végétation - Veille active	PHILAU (PROPRIETAIRE)	Personne Morale	841400000C0241
84	84140	Vaugine	C	250	A1a - Entretien de la végétation - Veille active	MALLET/CHRISTIAN HENRI (PROPRIETAIRE)		841400000C0250
84	84140	Vaugine	C	250	A1a - Entretien de la végétation - Veille active	MALLET/CHRISTIAN HENRI (PROPRIETAIRE)		841400000C0250
84	84140	Vaugine	C	292	A1a - Entretien de la végétation - Veille active	GUALCHIEROTTI/JOSE SEPTINE (USUFRUITIER (ASSOCIE AVEC N))		841400000C0292
84	84140	Vaugine	C	305	A1a - Entretien de la végétation - Veille active	BRIEUGNE/MADELEINE MARIE DANIELE (PROPRIETAIRE)	Personne Physique	841400000C0305
84	84140	Vaugine	C	306	A1a - Entretien de la végétation - Veille active	BRIEUGNE/MADELEINE MARIE DANIELE (PROPRIETAIRE)	Personne Physique	841400000C0306
84	84140	Vaugine	C	310	A1a - Entretien de la végétation - Veille active	GUALCHIEROTTI/JOSE SEPTINE (USUFRUITIER (ASSOCIE AVEC N))		841400000C0310
84	84140	Vaugine	C	312	A1a - Entretien de la végétation - Veille active	GUALCHIEROTTI/JOSE SEPTINE (USUFRUITIER (ASSOCIE AVEC N))		841400000C0312
84	84140	Vaugine	C	314	A1a - Entretien de la végétation - Veille active	GUALCHIEROTTI/JOSE SEPTINE (USUFRUITIER (ASSOCIE AVEC N))		841400000C0314
84	84140	Vaugine	C	321	A1a - Entretien de la végétation - Veille active	SYND MIXTE AMENAGEMENT VALLEE LA DURANCE (PROPRIETAIRE)		841400000C0321
84	84140	Vaugine	C	321	A1b - Entretien de la végétation - Intervention sélective	SYND MIXTE AMENAGEMENT VALLEE LA DURANCE (PROPRIETAIRE)		841400000C0321
84	84140	Vaugine	C	322	A4 - Proposition de solutions curatives de pollutions (dépôts de déchets et rejets)	SYND MIXTE AMENAGEMENT VALLEE LA DURANCE (PROPRIETAIRE)		841400000C0322
84	84140	Vaugine	C	322	A1a - Entretien de la végétation - Veille active	SYND MIXTE AMENAGEMENT VALLEE LA DURANCE (PROPRIETAIRE)		841400000C0322
84	84140	Vaugine	C	322	A1b - Entretien de la végétation - Intervention sélective	SYND MIXTE AMENAGEMENT VALLEE LA DURANCE (PROPRIETAIRE)		841400000C0322
84	84140	Vaugine	C	344	C2 - Veille sur l'état génie-civil des ouvrages transversaux et longitudinaux	BERGIER/JEANINE MARIE (PROPRIETAIRE)		841400000C0344
84	84140	Vaugine	C	344	A1a - Entretien de la végétation - Veille active	BERGIER/JEANINE MARIE (PROPRIETAIRE)		841400000C0344
84	84140	Vaugine	C	344	A1b - Entretien de la végétation - Intervention sélective	BERGIER/JEANINE MARIE (PROPRIETAIRE)		841400000C0344
84	84140	Vaugine	C	345	A1a - Entretien de la végétation - Veille active	MICHEL/OLIVIER LOUIS (PROPRIETAIRE)	Personne Physique	841400000C0345
84	84140	Vaugine	C	346	A1a - Entretien de la végétation - Veille active	MICHEL/OLIVIER LOUIS (PROPRIETAIRE)	Personne Physique	841400000C0346
84	84140	Vaugine	D	1	A1a - Entretien de la végétation - Veille active	BERGIER/JEANINE MARIE (PROPRIETAIRE)		841400000D0001
84	84140	Vaugine	D	1	A1a - Entretien de la végétation - Veille active	BERGIER/JEANINE MARIE (PROPRIETAIRE)		841400000D0001
84	84140	Vaugine	D	51	A1a - Entretien de la végétation - Veille active	LA FERME SAINT JACQUES (PROPRIETAIRE)	Personne Morale	841400000D0051
84	84140	Vaugine	D	52	A1a - Entretien de la végétation - Veille active	V L (PROPRIETAIRE)	Personne Morale	841400000D0052
84	84140	Vaugine	D	293	A1a - Entretien de la végétation - Veille active	LA FERME SAINT JACQUES (PROPRIETAIRE)	Personne Morale	841400000D0293
84	84140	Vaugine	D	299	A1a - Entretien de la végétation - Veille active	ANDRE/HUBERT LOUIS MARC (PROPRIETAIRE)	Personne Physique	841400000D0299
84	84140	Vaugine	D	306	A1a - Entretien de la végétation - Veille active	LA FERME SAINT JACQUES (PROPRIETAIRE)	Personne Morale	841400000D0306
COMMUNE DE VILLELAURE								
84	84147	Villelaure	A	60	A1c - Entretien de la végétation - Intervention régulière	BONNIN/JEAN-PAUL CLAUDE JACQUES (USUFRUITIER (ASSOCIE AVEC N))		841470000A0060
84	84147	Villelaure	A	65	A1c - Entretien de la végétation - Intervention régulière	LENGLET/JEAN PIERRE ETIENNE (PROPRIETAIRE)		841470000A0065
84	84147	Villelaure	A	67	A1c - Entretien de la végétation - Intervention régulière	GREGOIRE/NICOLE ROSE MARIE (PROPRIETAIRE)	Personne Physique	841470000A0067
84	84147	Villelaure	A	68	A1c - Entretien de la végétation - Intervention régulière	RAINAUD/ALAIN JUSTIN MARIUS (PROPRIETAIRE)		841470000A0068
84	84147	Villelaure	A	69	A1c - Entretien de la végétation - Intervention régulière	RAINAUD/ALAIN JUSTIN MARIUS (PROPRIETAIRE)		841470000A0069
84	84147	Villelaure	A	70	A1c - Entretien de la végétation - Intervention régulière	LANZONI-GREGOIRE/MICHELE MARTHE ANGELE (PROPRIETAIRE)	Personne Physique	841470000A0070
84	84147	Villelaure	A	73	A1c - Entretien de la végétation - Intervention régulière	LANZONI-GREGOIRE/MICHELE MARTHE ANGELE (PROPRIETAIRE)	Personne Physique	841470000A0073
84	84147	Villelaure	A	74	A1c - Entretien de la végétation - Intervention régulière	GREGOIRE/LILIANE LUCIENNE (USUFRUITIER (ASSOCIE AVEC N))		841470000A0074
84	84147	Villelaure	A	94	A1c - Entretien de la végétation - Intervention régulière	GREGOIRE/LILIANE LUCIENNE (USUFRUITIER (ASSOCIE AVEC N))		841470000A0094
84	84147	Villelaure	A	96	A1c - Entretien de la végétation - Intervention régulière	GREGOIRE/LILIANE LUCIENNE (USUFRUITIER (ASSOCIE AVEC N))		841470000A0096
84	84147	Villelaure	A	307	A1a - Entretien de la végétation - Veille active	FAUCARD/JANINE MARIE LOUISE (USUFRUITIER (ASSOCIE AVEC N))		841470000A0307
84	84147	Villelaure	A	308	A1c - Entretien de la végétation - Intervention régulière	COMMUNE DE VILLELAURE (PROPRIETAIRE)	Personne Morale	841470000A0308
84	84147	Villelaure	A	447	A1c - Entretien de la végétation - Intervention régulière	DAGARD/ANDRE LOUIS (PROPRIETAIRE)	Personne Physique	841470000A0447
84	84147	Villelaure	A	448	A1c - Entretien de la végétation - Intervention régulière	DAGARD/ANDRE LOUIS (PROPRIETAIRE)	Personne Physique	841470000A0448

Département	Code postal	Nom commune	Section	N° Parcelle	Action	Nom	Nature	Référence parcelle
84	84147	Villelaure	A	452	A1a - Entretien de la végétation - Veille active	FAUCARD/JANINE MARIE LOUISE (USUFRUITIER (ASSOCIE AVEC N))		841470000A0452
84	84147	Villelaure	A	453	A1a - Entretien de la végétation - Veille active	FAUCARD/JANINE MARIE LOUISE (USUFRUITIER (ASSOCIE AVEC N))		841470000A0453
84	84147	Villelaure	A	454	A1a - Entretien de la végétation - Veille active	CHABAUD/MICHELE SIMONE GILBERTE (PROPRIETAIRE)	Personne Physique	841470000A0454
84	84147	Villelaure	A	455	A1a - Entretien de la végétation - Veille active	FAUCARD/JANINE MARIE LOUISE (USUFRUITIER (ASSOCIE AVEC N))		841470000A0455
84	84147	Villelaure	A	459	A1a - Entretien de la végétation - Veille active	FAUCARD/JANINE MARIE LOUISE (USUFRUITIER (ASSOCIE AVEC N))		841470000A0459
84	84147	Villelaure	A	607	A1c - Entretien de la végétation - Intervention régulière	FUSARI/OLIVIER JEAN-CLAUDE DENIS YVES-HENRI (PROPRIETAIRE)		841470000A0607
84	84147	Villelaure	A	609	A1a - Entretien de la végétation - Veille active	BOURDOT/NORBERT PIERRE MARIE GABRIEL (PROPRIETAIRE)	Personne Physique	841470000A0609
84	84147	Villelaure	A	611	A1c - Entretien de la végétation - Intervention régulière	BOURDOT/NORBERT PIERRE MARIE GABRIEL (PROPRIETAIRE)	Personne Physique	841470000A0611
84	84147	Villelaure	A	611	A1c - Entretien de la végétation - Intervention régulière	BOURDOT/NORBERT PIERRE MARIE GABRIEL (PROPRIETAIRE)	Personne Physique	841470000A0611
84	84147	Villelaure	A	754	A1c - Entretien de la végétation - Intervention régulière	BONNIN/JEAN-PAUL CLAUDE JACQUES (USUFRUITIER (ASSOCIE AVEC N))		841470000A0754
84	84147	Villelaure	A	756	A1c - Entretien de la végétation - Intervention régulière	LENGLET/JEAN PIERRE ETIENNE (PROPRIETAIRE)		841470000A0756
84	84147	Villelaure	A	757	A1c - Entretien de la végétation - Intervention régulière	LENGLET/JEAN PIERRE ETIENNE (PROPRIETAIRE)		841470000A0757
84	84147	Villelaure	E	402	A1a - Entretien de la végétation - Veille active	SYNDICAT DU CANAL DE CADENET MIXTE SUD LUBERON (PROPRIETAIRE)	Personne Morale	841470000E0402
84	84147	Villelaure	E	408	A1a - Entretien de la végétation - Veille active	SYNDICAT DU CANAL DE CADENET MIXTE SUD LUBERON (PROPRIETAIRE)	Personne Morale	841470000E0408
84	84147	Villelaure	E	426	A1a - Entretien de la végétation - Veille active	SYNDICAT DU CANAL DE CADENET MIXTE SUD LUBERON (PROPRIETAIRE)	Personne Morale	841470000E0426
84	84147	Villelaure	E	754	A1b - Entretien de la végétation - Intervention sélective	SYNDICAT DU CANAL DE CADENET MIXTE SUD LUBERON (PROPRIETAIRE)	Personne Morale	841470000E0754
84	84147	Villelaure	E	754	A1a - Entretien de la végétation - Veille active	SYNDICAT DU CANAL DE CADENET MIXTE SUD LUBERON (PROPRIETAIRE)	Personne Morale	841470000E0754
84	84147	Villelaure	AA	19	D2 - Sensibilisation des riverains sur les pollutions et déchets	RECEVEUR/RENEE THERESE JOSETTE (USUFRUITIER (ASSOCIE AVEC N))		84147000AA0019
84	84147	Villelaure	AA	19	A1c - Entretien de la végétation - Intervention régulière	RECEVEUR/RENEE THERESE JOSETTE (USUFRUITIER (ASSOCIE AVEC N))		84147000AA0019
84	84147	Villelaure	AA	20	A1c - Entretien de la végétation - Intervention régulière	RECEVEUR/RENEE THERESE JOSETTE (USUFRUITIER (ASSOCIE AVEC N))		84147000AA0020
84	84147	Villelaure	AA	21	A3 - Gestion des atterrissements	RECEVEUR/RENEE THERESE JOSETTE (USUFRUITIER (ASSOCIE AVEC N))		84147000AA0021
84	84147	Villelaure	AA	21	A1c - Entretien de la végétation - Intervention régulière	RECEVEUR/RENEE THERESE JOSETTE (USUFRUITIER (ASSOCIE AVEC N))		84147000AA0021
84	84147	Villelaure	AA	22	A1c - Entretien de la végétation - Intervention régulière	RECEVEUR/RENEE THERESE JOSETTE (USUFRUITIER (ASSOCIE AVEC N))		84147000AA0022
84	84147	Villelaure	AA	65	A1c - Entretien de la végétation - Intervention régulière	LALLEMAND/DENISE ODETTE (PROPRIETAIRE)		84147000AA0065
84	84147	Villelaure	AA	66	A1c - Entretien de la végétation - Intervention régulière	SAUMONT/REMI ALBERT (PROPRIETAIRE)		84147000AA0066
84	84147	Villelaure	AA	67	A1c - Entretien de la végétation - Intervention régulière	MAITENAZ/CATHERINE MARCELLE ANDREE (PROPRIETAIRE)	Personne Physique	84147000AA0067
84	84147	Villelaure	AA	68	A1c - Entretien de la végétation - Intervention régulière	CLERE/LIONEL JEAN-CLAUDE DANIEL (PROPRIETAIRE)	Personne Physique	84147000AA0068
84	84147	Villelaure	AA	69	A1c - Entretien de la végétation - Intervention régulière	TONDU/DIDIER FRANCOIS (PROPRIETAIRE)		84147000AA0069
84	84147	Villelaure	AA	70	A1c - Entretien de la végétation - Intervention régulière	MASTALERZ/JEAN MICHEL (PROPRIETAIRE)		84147000AA0070
84	84147	Villelaure	AA	72	A1c - Entretien de la végétation - Intervention régulière	MASTALERZ/JEAN MICHEL (PROPRIETAIRE)		84147000AA0072
84	84147	Villelaure	AA	73	A1c - Entretien de la végétation - Intervention régulière	BARAKAT/MOHAMED (PROPRIETAIRE)		84147000AA0073
84	84147	Villelaure	AA	74	A1c - Entretien de la végétation - Intervention régulière	BARAKAT/MOHAMED (PROPRIETAIRE)		84147000AA0074
84	84147	Villelaure	AA	85	A1c - Entretien de la végétation - Intervention régulière	LIVOLSI/BERNARD GUY (PROPRIETAIRE)		84147000AA0085
84	84147	Villelaure	AA	86	A1c - Entretien de la végétation - Intervention régulière	LIVOLSI/BERNARD GUY (PROPRIETAIRE)		84147000AA0086
84	84147	Villelaure	AA	87	A1c - Entretien de la végétation - Intervention régulière	FRIEDMANN/GABRIEL DANIEL (PROPRIETAIRE)	Personne Physique	84147000AA0087
84	84147	Villelaure	AA	95	A1c - Entretien de la végétation - Intervention régulière	CREST/MICHEL HENRI PASCAL (PROPRIETAIRE)	Personne Physique	84147000AA0095
84	84147	Villelaure	AA	96	A1c - Entretien de la végétation - Intervention régulière	NOUGUIER/GUY JULIEN (PROPRIETAIRE)		84147000AA0096
84	84147	Villelaure	AA	118	A1c - Entretien de la végétation - Intervention régulière	NOUGUIER/GUY JULIEN (PROPRIETAIRE)		84147000AA0118
84	84147	Villelaure	AA	149	A1c - Entretien de la végétation - Intervention régulière	AIDL/DJILLALI (PROPRIETAIRE)		84147000AA0149
84	84147	Villelaure	AA	150	A1c - Entretien de la végétation - Intervention régulière			84147000AA0150
84	84147	Villelaure	AB	1	A1c - Entretien de la végétation - Intervention régulière	COMMUNE DE VILLELAURE (PROPRIETAIRE)	Personne Morale	84147000AB0001
84	84147	Villelaure	AC	1	A1b - Entretien de la végétation - Intervention sélective	SYNDICAT DU CANAL DE CADENET MIXTE SUD LUBERON (PROPRIETAIRE)	Personne Morale	84147000AC0001
84	84147	Villelaure	AC	27	A1b - Entretien de la végétation - Intervention sélective	SYNDICAT DU CANAL DE CADENET MIXTE SUD LUBERON (PROPRIETAIRE)	Personne Morale	84147000AC0027
84	84147	Villelaure	AC	28	A1b - Entretien de la végétation - Intervention sélective	SYNDICAT DU CANAL DE CADENET MIXTE SUD LUBERON (PROPRIETAIRE)	Personne Morale	84147000AC0028
84	84147	Villelaure	AC	86	A1b - Entretien de la végétation - Intervention sélective	SYNDICAT DU CANAL DE CADENET MIXTE SUD LUBERON (PROPRIETAIRE)	Personne Morale	84147000AC0086
84	84147	Villelaure	AC	87	A1b - Entretien de la végétation - Intervention sélective	SYNDICAT DU CANAL DE CADENET MIXTE SUD LUBERON (PROPRIETAIRE)	Personne Morale	84147000AC0087
84	84147	Villelaure	AP	2	A1c - Entretien de la végétation - Intervention régulière	DAGARD/ANDRE LOUIS (USUFRUITIER (ASSOCIE AVEC N))		84147000AP0002
84	84147	Villelaure	AP	3	A1c - Entretien de la végétation - Intervention régulière	DAGARD/ANDRE LOUIS (USUFRUITIER (ASSOCIE AVEC N))		84147000AP0003
84	84147	Villelaure	AP	4	A1c - Entretien de la végétation - Intervention régulière	PESSIONE/RAYMONDE SYLVETTE (PROPRIETAIRE)	Personne Physique	84147000AP0004
84	84147	Villelaure	AP	5	A1c - Entretien de la végétation - Intervention régulière	PESSIONE/RAYMONDE SYLVETTE (PROPRIETAIRE)	Personne Physique	84147000AP0005
84	84147	Villelaure	AP	8	A1c - Entretien de la végétation - Intervention régulière	SCI ROZIER MOUSSEUX (PROPRIETAIRE)	Personne Morale	84147000AP0008
84	84147	Villelaure	AP	11	A1c - Entretien de la végétation - Intervention régulière	SCI ROZIER MOUSSEUX (PROPRIETAIRE)	Personne Morale	84147000AP0011
84	84147	Villelaure	AP	13	A1c - Entretien de la végétation - Intervention régulière	VIAL/PIERRE HUGUES JOSEPH (USUFRUITIER (ASSOCIE AVEC N))		84147000AP0013
84	84147	Villelaure	AP	14	A1c - Entretien de la végétation - Intervention régulière	BRULAT/ROGER JULIEN HENRI (USUFRUITIER (ASSOCIE AVEC N))		84147000AP0014
84	84147	Villelaure	AP	15	A1c - Entretien de la végétation - Intervention régulière	SALATI/RICHARD JEAN MARIE (PROPRIETAIRE)		84147000AP0015
84	84147	Villelaure	AP	16	A1c - Entretien de la végétation - Intervention régulière	DEPARTEMENT DU VAUCLUSE (PROPRIETAIRE)	Personne Morale	84147000AP0016
84	84147	Villelaure	AP	17	A1c - Entretien de la végétation - Intervention régulière	DEPARTEMENT DU VAUCLUSE (PROPRIETAIRE)	Personne Morale	84147000AP0017
84	84147	Villelaure	AP	18	A1c - Entretien de la végétation - Intervention régulière	DEPARTEMENT DU VAUCLUSE (PROPRIETAIRE)	Personne Morale	84147000AP0018
84	84147	Villelaure	AP	82	A1c - Entretien de la végétation - Intervention régulière	VIAL/PIERRE HUGUES JOSEPH (USUFRUITIER (ASSOCIE AVEC N))		84147000AP0082
84	84147	Villelaure	AP	103	A1c - Entretien de la végétation - Intervention régulière	BERARD/JEANNE RENEE (PROPRIETAIRE)		84147000AP0103
84	84147	Villelaure	AR	45	A1c - Entretien de la végétation - Intervention régulière	COMMUNE DE VILLELAURE (PROPRIETAIRE)	Personne Morale	84147000AR0045
84	84147	Villelaure	AR	53	A1c - Entretien de la végétation - Intervention régulière	DEVAUX/ROBERT HENRI CHARLES (PROPRIETAIRE)		84147000AR0053
84	84147	Villelaure	AR	65	A1c - Entretien de la végétation - Intervention régulière	DEVAUX/ROBERT HENRI CHARLES (PROPRIETAIRE)		84147000AR0065
84	84147	Villelaure	AR	66	A1c - Entretien de la végétation - Intervention régulière	DEVAUX/ROBERT HENRI CHARLES (PROPRIETAIRE)		84147000AR0066
COMMUNE DE VITROLLES-EN-LUBERON								
84	84151	Vitrolles-en-Lubéron	B	153	A1a - Entretien de la végétation - Veille active	TURREL/VICTOR LUCIEN (PROPRIETAIRE)	Personne Physique	841510000B0153
84	84151	Vitrolles-en-Lubéron	B	154	A1a - Entretien de la végétation - Veille active	TURREL/VICTOR LUCIEN (PROPRIETAIRE)	Personne Physique	841510000B0154
84	84151	Vitrolles-en-Lubéron	B	155	A1a - Entretien de la végétation - Veille active	D AILHAUD-CASTELET/JEAN GASPARD EDOUARD FLAVIEN (PROPRIETAIRE)	Personne Physique	841510000B0155
84	84151	Vitrolles-en-Lubéron	B	155	A1a - Entretien de la végétation - Veille active	D AILHAUD-CASTELET/JEAN GASPARD EDOUARD FLAVIEN (PROPRIETAIRE)	Personne Physique	841510000B0155
84	84151	Vitrolles-en-Lubéron	B	161	A1a - Entretien de la végétation - Veille active	COMMUNE DE VITROLLES EN LUBERON (PROPRIETAIRE)	Personne Morale	841510000B0161
84	84151	Vitrolles-en-Lubéron	B	161	A1a - Entretien de la végétation - Veille active	COMMUNE DE VITROLLES EN LUBERON (PROPRIETAIRE)	Personne Morale	841510000B0161
84	84151	Vitrolles-en-Lubéron	B	162	A1a - Entretien de la végétation - Veille active	COMMUNE DE VITROLLES EN LUBERON (PROPRIETAIRE)	Personne Morale	841510000B0162



Département	Code postal	Nom commune	Section	N° Parcelle	Action	Nom	Nature	Référence parcelle
84	84151	Vitrolles-en-Lubéron	C	2	A1a - Entretien de la végétation - Veille active	VARAIRE/CELESTIN (PROPRIETAIRE)	Personne Physique	841510000C0002
84	84151	Vitrolles-en-Lubéron	C	3	A1a - Entretien de la végétation - Veille active	VARAIRE/CELESTIN (PROPRIETAIRE)	Personne Physique	841510000C0003
84	84151	Vitrolles-en-Lubéron	C	4	A1a - Entretien de la végétation - Veille active	VARAIRE/CELESTIN (PROPRIETAIRE)	Personne Physique	841510000C0004
84	84151	Vitrolles-en-Lubéron	C	5	A1a - Entretien de la végétation - Veille active	NOEL/ROMUALD FERNAND HUGUES (PROPRIETAIRE)		841510000C0005
84	84151	Vitrolles-en-Lubéron	C	6	A1a - Entretien de la végétation - Veille active	GAUTHIER/AUGUSTIN (PROPRIETAIRE)	Personne Physique	841510000C0006
84	84151	Vitrolles-en-Lubéron	C	7	A1a - Entretien de la végétation - Veille active	ATTENOUX/CHRISTOPHE ARMAND RAYMOND (PROPRIETAIRE)	Personne Physique	841510000C0007
84	84151	Vitrolles-en-Lubéron	C	8	A1a - Entretien de la végétation - Veille active	ATTENOUX/CHRISTOPHE ARMAND RAYMOND (PROPRIETAIRE)	Personne Physique	841510000C0008
84	84151	Vitrolles-en-Lubéron	C	9	A1a - Entretien de la végétation - Veille active	SILVESTRE/PIERRE LOUIS HENRI (PROPRIETAIRE)	Personne Physique	841510000C0009
84	84151	Vitrolles-en-Lubéron	C	10	A1a - Entretien de la végétation - Veille active	ATTENOUX/CHRISTOPHE ARMAND RAYMOND (PROPRIETAIRE)	Personne Physique	841510000C0010
84	84151	Vitrolles-en-Lubéron	C	11	A1a - Entretien de la végétation - Veille active	PROPRIETAIRES DU BND 151 C0012 (PROPRIETAIRE)	Personne Morale	841510000C0011
84	84151	Vitrolles-en-Lubéron	C	12	A1a - Entretien de la végétation - Veille active	VARAIRE/CELESTIN (PROPRIETAIRE)	Personne Physique	841510000C0012
84	84151	Vitrolles-en-Lubéron	C	13	A1a - Entretien de la végétation - Veille active	GUICHARD/HENRI (PROPRIETAIRE)	Personne Physique	841510000C0013
84	84151	Vitrolles-en-Lubéron	C	14	A1a - Entretien de la végétation - Veille active	GUICHARD/HENRI (PROPRIETAIRE)	Personne Physique	841510000C0014
84	84151	Vitrolles-en-Lubéron	C	15	A1a - Entretien de la végétation - Veille active	VARAIRE/CELESTIN (PROPRIETAIRE)	Personne Physique	841510000C0015
84	84151	Vitrolles-en-Lubéron	C	16	A1a - Entretien de la végétation - Veille active	GUICHARD/HENRI (PROPRIETAIRE)	Personne Physique	841510000C0016
84	84151	Vitrolles-en-Lubéron	C	26	A1a - Entretien de la végétation - Veille active	SILVESTRE/PIERRE LOUIS HENRI (PROPRIETAIRE)	Personne Physique	841510000C0026
84	84151	Vitrolles-en-Lubéron	C	36	A1a - Entretien de la végétation - Veille active	BOULLEAU/BENJAMIN PIERRE (PROPRIETAIRE)	Personne Physique	841510000C0036
84	84151	Vitrolles-en-Lubéron	C	37	A1a - Entretien de la végétation - Veille active	SILVESTRE/PIERRE LOUIS HENRI (PROPRIETAIRE)	Personne Physique	841510000C0037
84	84151	Vitrolles-en-Lubéron	C	38	A1a - Entretien de la végétation - Veille active	SILVESTRE/PIERRE LOUIS HENRI (PROPRIETAIRE)	Personne Physique	841510000C0038
84	84151	Vitrolles-en-Lubéron	C	39	A1a - Entretien de la végétation - Veille active	MOULIN/GUSTAVE CESAR (PROPRIETAIRE)	Personne Physique	841510000C0039
84	84151	Vitrolles-en-Lubéron	C	41	A1a - Entretien de la végétation - Veille active	MOULIN/GUSTAVE CESAR (PROPRIETAIRE)	Personne Physique	841510000C0041
84	84151	Vitrolles-en-Lubéron	C	41	A1a - Entretien de la végétation - Veille active	MOULIN/GUSTAVE CESAR (PROPRIETAIRE)	Personne Physique	841510000C0041
84	84151	Vitrolles-en-Lubéron	C	48	A1a - Entretien de la végétation - Veille active	MOULIN/GUSTAVE CESAR (PROPRIETAIRE)	Personne Physique	841510000C0048
84	84151	Vitrolles-en-Lubéron	D	129	A1a - Entretien de la végétation - Veille active	SILVESTRE/PIERRE LOUIS HENRI (PROPRIETAIRE)	Personne Physique	841510000D0129
84	84151	Vitrolles-en-Lubéron	D	130	A1a - Entretien de la végétation - Veille active	COMMUNE DE VITROLLES EN LUBERON (PROPRIETAIRE)	Personne Morale	841510000D0130
84	84151	Vitrolles-en-Lubéron	D	130	A1a - Entretien de la végétation - Veille active	COMMUNE DE VITROLLES EN LUBERON (PROPRIETAIRE)	Personne Morale	841510000D0130
84	84151	Vitrolles-en-Lubéron	D	131	A1a - Entretien de la végétation - Veille active	SILVESTRE/PIERRE LOUIS HENRI (PROPRIETAIRE)	Personne Physique	841510000D0131
84	84151	Vitrolles-en-Lubéron	D	132	A1a - Entretien de la végétation - Veille active	SILVESTRE/PIERRE LOUIS HENRI (PROPRIETAIRE)	Personne Physique	841510000D0132
84	84151	Vitrolles-en-Lubéron	D	132	A1a - Entretien de la végétation - Veille active	SILVESTRE/PIERRE LOUIS HENRI (PROPRIETAIRE)	Personne Physique	841510000D0132
84	84151	Vitrolles-en-Lubéron	D	133	A1a - Entretien de la végétation - Veille active	SILVESTRE/PIERRE LOUIS HENRI (PROPRIETAIRE)	Personne Physique	841510000D0133
84	84151	Vitrolles-en-Lubéron	D	159	A1a - Entretien de la végétation - Veille active	TAVITIAN/CHARLES (PROPRIETAIRE)		841510000D0159
84	84151	Vitrolles-en-Lubéron	D	159	A1a - Entretien de la végétation - Veille active	TAVITIAN/CHARLES (PROPRIETAIRE)		841510000D0159
84	84151	Vitrolles-en-Lubéron	D	159	C1 - Veille sur l'évolution des érosions actives	TAVITIAN/CHARLES (PROPRIETAIRE)		841510000D0159
84	84151	Vitrolles-en-Lubéron	D	160	A1a - Entretien de la végétation - Veille active	SVEC/JEAN JACQUES JOSEPH LOUIS (PROPRIETAIRE)	Personne Physique	841510000D0160
84	84151	Vitrolles-en-Lubéron	D	160	A1a - Entretien de la végétation - Veille active	SVEC/JEAN JACQUES JOSEPH LOUIS (PROPRIETAIRE)	Personne Physique	841510000D0160
84	84151	Vitrolles-en-Lubéron	D	162	A1a - Entretien de la végétation - Veille active	SVEC/JEAN JACQUES JOSEPH LOUIS (PROPRIETAIRE)	Personne Physique	841510000D0162
84	84151	Vitrolles-en-Lubéron	D	166	A1a - Entretien de la végétation - Veille active	GINDRIER/CHRISTIAN ROBERT ALEXIS (PROPRIETAIRE)		841510000D0166
84	84151	Vitrolles-en-Lubéron	D	186	A1a - Entretien de la végétation - Veille active	DE VILLEBONNE/ADELINE LAURENCE SOPHIE (NU-PROPRIETAIRE (ASSOCIE AVEC U))		841510000D0186
84	84151	Vitrolles-en-Lubéron	D	186	A1a - Entretien de la végétation - Veille active	DE VILLEBONNE/ADELINE LAURENCE SOPHIE (NU-PROPRIETAIRE (ASSOCIE AVEC U))		841510000D0186
84	84151	Vitrolles-en-Lubéron	D	186	A1b - Entretien de la végétation - Intervention sélective	DE VILLEBONNE/ADELINE LAURENCE SOPHIE (NU-PROPRIETAIRE (ASSOCIE AVEC U))		841510000D0186
84	84151	Vitrolles-en-Lubéron	D	187	A1a - Entretien de la végétation - Veille active	DE VILLEBONNE/ADELINE LAURENCE SOPHIE (NU-PROPRIETAIRE (ASSOCIE AVEC U))		841510000D0187
84	84151	Vitrolles-en-Lubéron	D	194	A1b - Entretien de la végétation - Intervention sélective	DE VILLEBONNE/ADELINE LAURENCE SOPHIE (NU-PROPRIETAIRE (ASSOCIE AVEC U))		841510000D0194
84	84151	Vitrolles-en-Lubéron	D	194	C1 - Veille sur l'évolution des érosions actives	DE VILLEBONNE/ADELINE LAURENCE SOPHIE (NU-PROPRIETAIRE (ASSOCIE AVEC U))		841510000D0194
84	84151	Vitrolles-en-Lubéron	D	195	A1b - Entretien de la végétation - Intervention sélective	DE VILLEBONNE/ADELINE LAURENCE SOPHIE (NU-PROPRIETAIRE (ASSOCIE AVEC U))		841510000D0195
84	84151	Vitrolles-en-Lubéron	D	235	A1a - Entretien de la végétation - Veille active	PELLEGRIN/ALBERTE HERMANDE LUCIENNE (PROPRIETAIRE)	Personne Physique	841510000D0235
84	84151	Vitrolles-en-Lubéron	D	235	A1a - Entretien de la végétation - Veille active	PELLEGRIN/ALBERTE HERMANDE LUCIENNE (PROPRIETAIRE)	Personne Physique	841510000D0235
84	84151	Vitrolles-en-Lubéron	D	239	A1a - Entretien de la végétation - Veille active	PELLEGRIN/ALBERTE HERMANDE LUCIENNE (PROPRIETAIRE)	Personne Physique	841510000D0239
84	84151	Vitrolles-en-Lubéron	D	240	A1a - Entretien de la végétation - Veille active	PELLEGRIN/ALBERTE HERMANDE LUCIENNE (PROPRIETAIRE)	Personne Physique	841510000D0240
84	84151	Vitrolles-en-Lubéron	D	240	A1a - Entretien de la végétation - Veille active	PELLEGRIN/ALBERTE HERMANDE LUCIENNE (PROPRIETAIRE)	Personne Physique	841510000D0240
84	84151	Vitrolles-en-Lubéron	D	243	A1a - Entretien de la végétation - Veille active	MOUTONNET/YVONNE AUGUSTA PIERRETTE (PROPRIETAIRE)	Personne Physique	841510000D0243
84	84151	Vitrolles-en-Lubéron	D	243	A1a - Entretien de la végétation - Veille active	MOUTONNET/YVONNE AUGUSTA PIERRETTE (PROPRIETAIRE)	Personne Physique	841510000D0243
84	84151	Vitrolles-en-Lubéron	D	258	A1a - Entretien de la végétation - Veille active	FONDATION FONDS DE TERRE EUROPEENNE (PROPRIETAIRE)	Personne Morale	841510000D0258
84	84151	Vitrolles-en-Lubéron	D	259	A1a - Entretien de la végétation - Veille active	FONDATION FONDS DE TERRE EUROPEENNE (PROPRIETAIRE)	Personne Morale	841510000D0259
84	84151	Vitrolles-en-Lubéron	D	260	A1a - Entretien de la végétation - Veille active	FONDATION FONDS DE TERRE EUROPEENNE (PROPRIETAIRE)	Personne Morale	841510000D0260
84	84151	Vitrolles-en-Lubéron	D	261	A1a - Entretien de la végétation - Veille active	FONDATION FONDS DE TERRE EUROPEENNE (PROPRIETAIRE)	Personne Morale	841510000D0261
84	84151	Vitrolles-en-Lubéron	D	263	A1a - Entretien de la végétation - Veille active	FONDATION FONDS DE TERRE EUROPEENNE (PROPRIETAIRE)	Personne Morale	841510000D0263
84	84151	Vitrolles-en-Lubéron	D	263	A1a - Entretien de la végétation - Veille active	FONDATION FONDS DE TERRE EUROPEENNE (PROPRIETAIRE)	Personne Morale	841510000D0263
84	84151	Vitrolles-en-Lubéron	D	265	B7 - Etude du fonctionnement hydraulique	FONDATION FONDS DE TERRE EUROPEENNE (PROPRIETAIRE)	Personne Morale	841510000D0265
84	84151	Vitrolles-en-Lubéron	D	265	A1a - Entretien de la végétation - Veille active	FONDATION FONDS DE TERRE EUROPEENNE (PROPRIETAIRE)	Personne Morale	841510000D0265
84	84151	Vitrolles-en-Lubéron	D	276	A1a - Entretien de la végétation - Veille active	TAVITIAN/CHARLES (PROPRIETAIRE)		841510000D0276
84	84151	Vitrolles-en-Lubéron	D	276	A1a - Entretien de la végétation - Veille active	TAVITIAN/CHARLES (PROPRIETAIRE)		841510000D0276
84	84151	Vitrolles-en-Lubéron	D	283	A1a - Entretien de la végétation - Veille active	GINDRIER/CHRISTIAN ROBERT ALEXIS (PROPRIETAIRE)		841510000D0283
84	84151	Vitrolles-en-Lubéron	D	386	A1a - Entretien de la végétation - Veille active	DE VILLEBONNE/ADELINE LAURENCE SOPHIE (NU-PROPRIETAIRE (ASSOCIE AVEC U))		841510000D0386
84	84151	Vitrolles-en-Lubéron	D	386	A1b - Entretien de la végétation - Intervention sélective	DE VILLEBONNE/ADELINE LAURENCE SOPHIE (NU-PROPRIETAIRE (ASSOCIE AVEC U))		841510000D0386
84	84151	Vitrolles-en-Lubéron	D	387	A1a - Entretien de la végétation - Veille active	DE VILLEBONNE/ADELINE LAURENCE SOPHIE (NU-PROPRIETAIRE (ASSOCIE AVEC U))		841510000D0387
84	84151	Vitrolles-en-Lubéron	D	395	A1a - Entretien de la végétation - Veille active	PELLEGRIN/ALBERTE HERMANDE LUCIENNE (PROPRIETAIRE)	Personne Physique	841510000D0395
84	84151	Vitrolles-en-Lubéron	D	395	A1a - Entretien de la végétation - Veille active	PELLEGRIN/ALBERTE HERMANDE LUCIENNE (PROPRIETAIRE)	Personne Physique	841510000D0395



**cereg**

ÉTUDES • MESURES • MAÎTRISE D'ŒUVRE

[www.cereg.com](http://www.cereg.com)